

RELATÓRIO ANALÍTICO POR VEÍCULO

Período: 06/08/2024 00:00:00 à 14/08/2024 12:00:00

Identificador: RUR4H31 EDIVAN SC 2022

Placa: RUR4H31

Legenda:

Mensagens enviadas do Veículo (Veículo -> Central)

Mensagens enviadas do Veículo (Controle de Jornada Cliente)

Mensagens enviadas da Central (Central -> Veículo)






Sentido:	Data e Hora:	Localização:	Mensagem:	Modo Emergência	Tipo Mensagem:	Vel. (Km/h)	Log ?	Latitude	Longitude
	14/08/2024 11:59:02	PA - SANTARÉM - Próx. BR-163	Desengate da carreta 1		Status	0	NÃO	-2,4512	-54,7302
	14/08/2024 11:59:02	PA - SANTARÉM - Próx. BR-163	Parada do Veículo		Alerta de Software	0	NÃO	-2,4512	-54,7302
	14/08/2024 11:57:02	PA - SANTARÉM - Próx. BR-163	Desengate da carreta 1		Status	0	NÃO	-2,4512	-54,7302
	14/08/2024 11:57:02	PA - SANTARÉM - Próx. BR-163	Parada do Veículo		Alerta de Software	0	NÃO	-2,4512	-54,7302
	14/08/2024 11:55:02	PA - SANTARÉM - Próx. BR-163	Desengate da carreta 1		Status	0	NÃO	-2,4512	-54,7302
	14/08/2024 11:55:02	PA - SANTARÉM - Próx. BR-163	Parada do Veículo		Alerta de Software	0	NÃO	-2,4512	-54,7302
	14/08/2024 11:53:02	PA - SANTARÉM - Próx. BR-163	Desengate da carreta 1		Status	0	NÃO	-2,4512	-54,7302
	14/08/2024 11:53:02	PA - SANTARÉM - Próx. BR-163	Porta do Motorista aberta		Evento	0	NÃO	-2,4512	-54,7302
	14/08/2024 11:53:02	PA - SANTARÉM - Próx. BR-163	Parada do Veículo		Alerta de Software	0	NÃO	-2,4512	-54,7302
	14/08/2024 11:52:40	PA - SANTARÉM - Próx. BR-163	Desengate da carreta 1		Status	0	NÃO	-2,4512	-54,7302
	14/08/2024 11:52:40	PA - SANTARÉM - Próx. BR-163	Ignição desligada		Evento	0	NÃO	-2,4512	-54,7302
	14/08/2024 11:52:40	PA - SANTARÉM - Próx. BR-163	Parada do Veículo		Alerta de Software	0	NÃO	-2,4512	-54,7302
	14/08/2024 11:51:39	PA - SANTARÉM - Próx. BR-163	Desengate da carreta 1		Status	0	NÃO	-2,4512	-54,7302
	14/08/2024 11:51:39	PA - SANTARÉM - Próx. BR-163	Ignição ligada		Status	0	NÃO	-2,4512	-54,7302
	14/08/2024 11:51:39	PA - SANTARÉM - Próx. BR-163	Parada do Veículo		Alerta de Software	0	NÃO	-2,4512	-54,7302
	14/08/2024 11:49:39	PA - SANTARÉM - Próx. BR-163	Desengate da carreta 1		Status	0	NÃO	-2,4512	-54,7303
	14/08/2024 11:49:39	PA - SANTARÉM - Próx. BR-163	Ignição ligada		Status	0	NÃO	-2,4512	-54,7303
	14/08/2024 11:49:39	PA - SANTARÉM - Próx. BR-163	Parada do Veículo		Alerta de Software	0	NÃO	-2,4512	-54,7303
	14/08/2024 11:47:39	PA - SANTARÉM - Próx. BR-163	Desengate da carreta 1		Status	0	NÃO	-2,4512	-54,7303
	14/08/2024 11:47:39	PA - SANTARÉM - Próx. BR-163	Ignição ligada		Status	0	NÃO	-2,4512	-54,7303
	14/08/2024 11:47:39	PA - SANTARÉM - Próx. BR-163	Parada do Veículo		Alerta de Software	0	NÃO	-2,4512	-54,7303
	14/08/2024 11:45:39	PA - SANTARÉM - Próx. BR-163	Desengate da carreta 1		Status	0	NÃO	-2,4512	-54,7303
	14/08/2024 11:45:39	PA - SANTARÉM - Próx. BR-163	Ignição ligada		Status	0	NÃO	-2,4512	-54,7303
	14/08/2024 11:45:39	PA - SANTARÉM - Próx. BR-163	Parada do Veículo		Alerta de Software	0	NÃO	-2,4512	-54,7303
	14/08/2024 11:43:39	PA - SANTARÉM - Próx. BR-163	Desengate da carreta 1		Status	0	NÃO	-2,4512	-54,7303
	14/08/2024 11:43:39	PA - SANTARÉM - Próx. BR-163	Ignição ligada		Status	0	NÃO	-2,4512	-54,7303
	14/08/2024 11:43:39	PA - SANTARÉM - Próx. BR-163	Parada do Veículo		Alerta de Software	0	NÃO	-2,4512	-54,7303
	14/08/2024 11:41:39	PA - SANTARÉM - Próx. BR-163	Desengate da carreta 1		Status	0	NÃO	-2,4512	-54,7303
	14/08/2024 11:41:39	PA - SANTARÉM - Próx. BR-163	Ignição ligada		Status	0	NÃO	-2,4512	-54,7303
	14/08/2024 11:41:39	PA - SANTARÉM - Próx. BR-163	Parada do Veículo		Alerta de Software	0	NÃO	-2,4512	-54,7303
	14/08/2024 11:39:39	PA - SANTARÉM - Próx. BR-163	Desengate da carreta 1		Status	0	NÃO	-2,4512	-54,7303
	14/08/2024 11:39:39	PA - SANTARÉM - Próx. BR-163	Ignição ligada		Status	0	NÃO	-2,4512	-54,7303
	14/08/2024 11:39:39	PA - SANTARÉM - Próx. BR-163	Parada do Veículo		Alerta de Software	0	NÃO	-2,4512	-54,7303
	14/08/2024 11:37:39	PA - SANTARÉM - Próx. BR-163	Desengate da carreta 1		Status	0	NÃO	-2,4512	-54,7303
	14/08/2024 11:37:39	PA - SANTARÉM - Próx. BR-163	Ignição ligada		Status	0	NÃO	-2,4512	-54,7303
	14/08/2024 11:37:39	PA - SANTARÉM - Próx. BR-163	Parada do Veículo		Alerta de Software	0	NÃO	-2,4512	-54,7303
	14/08/2024 11:37:39	PA - SANTARÉM - Próx. BR-163	Entrada em Área de Controle 'SANTAREM - RAO 115KM'		Alerta de Software	0	NÃO	-2,4512	-54,7303

## RELATÓRIO ANALÍTICO POR VEÍCULO

Período: 06/08/2024 00:00:00 à 14/08/2024 12:00:00

Identificador: RUR4H31 EDIVAN SC 2022

Placa: RUR4H31

- Legenda:**
-  Mensagens enviadas do Veículo (Veículo -> Central)
  -  Mensagens enviadas do Veículo (Controle de Jornada Cliente)
  -  Mensagens enviadas da Central (Central -> Veículo)



Sentido:	Data e Hora:	Localização:	Mensagem:	Modo Emergência	Tipo Mensagem:	Vel. (Km/h)	Log ?	Latitude	Longitude
	14/08/2024 11:35:39	PA - SANTARÉM - Próx. BR-163	Desengate da carreta 1		Status	0	NÃO	-2,4512	-54,7303
	14/08/2024 11:35:39	PA - SANTARÉM - Próx. BR-163	Ignição ligada		Status	0	NÃO	-2,4512	-54,7303
	14/08/2024 11:35:39	PA - SANTARÉM - Próx. BR-163	Parada do Veículo		Alerta de Software	0	NÃO	-2,4512	-54,7303
	14/08/2024 11:33:39	PA - SANTARÉM - Próx. BR-163	Desengate da carreta 1		Status	0	NÃO	-2,4512	-54,7303
	14/08/2024 11:33:39	PA - SANTARÉM - Próx. BR-163	Porta do Motorista aberta		Status	0	NÃO	-2,4512	-54,7303
	14/08/2024 11:33:39	PA - SANTARÉM - Próx. BR-163	Ignição ligada		Status	0	NÃO	-2,4512	-54,7303
	14/08/2024 11:33:39	PA - SANTARÉM - Próx. BR-163	Parada do Veículo		Alerta de Software	0	NÃO	-2,4512	-54,7303
	14/08/2024 11:31:39	PA - SANTARÉM - Próx. BR-163	Desengate da carreta 1		Status	0	NÃO	-2,4512	-54,7303
	14/08/2024 11:31:39	PA - SANTARÉM - Próx. BR-163	Porta do Motorista aberta		Status	0	NÃO	-2,4512	-54,7303
	14/08/2024 11:31:39	PA - SANTARÉM - Próx. BR-163	Ignição ligada		Status	0	NÃO	-2,4512	-54,7303
	14/08/2024 11:31:39	PA - SANTARÉM - Próx. BR-163	Parada do Veículo		Alerta de Software	0	NÃO	-2,4512	-54,7303
	14/08/2024 11:29:39	PA - SANTARÉM - Próx. BR-163	Desengate da carreta 1		Status	0	NÃO	-2,4512	-54,7303
	14/08/2024 11:29:39	PA - SANTARÉM - Próx. BR-163	Porta do Motorista aberta		Status	0	NÃO	-2,4512	-54,7303
	14/08/2024 11:29:39	PA - SANTARÉM - Próx. BR-163	Ignição ligada		Status	0	NÃO	-2,4512	-54,7303
	14/08/2024 11:29:39	PA - SANTARÉM - Próx. BR-163	Parada do Veículo		Alerta de Software	0	NÃO	-2,4512	-54,7303
	14/08/2024 11:27:39	PA - SANTARÉM - Próx. BR-163	Desengate da carreta 1		Status	0	NÃO	-2,4512	-54,7303
	14/08/2024 11:27:39	PA - SANTARÉM - Próx. BR-163	Porta do Motorista aberta		Evento	0	NÃO	-2,4512	-54,7303
	14/08/2024 11:27:39	PA - SANTARÉM - Próx. BR-163	Ignição ligada		Status	0	NÃO	-2,4512	-54,7303
	14/08/2024 11:27:39	PA - SANTARÉM - Próx. BR-163	Parada do Veículo		Alerta de Software	0	NÃO	-2,4512	-54,7303
	14/08/2024 11:25:40	PA - SANTARÉM - Próx. BR-163	Desengate da carreta 1		Status	0	NÃO	-2,4512	-54,7302
	14/08/2024 11:25:40	PA - SANTARÉM - Próx. BR-163	Ignição ligada		Status	0	NÃO	-2,4512	-54,7302
	14/08/2024 11:25:40	PA - SANTARÉM - Próx. BR-163	Parada do Veículo		Alerta de Software	0	NÃO	-2,4512	-54,7302
	14/08/2024 11:23:40	PA - SANTARÉM - Próx. BR-163	Desengate da carreta 1		Status	0	NÃO	-2,4512	-54,7302
	14/08/2024 11:23:40	PA - SANTARÉM - Próx. BR-163	Ignição ligada		Status	0	NÃO	-2,4512	-54,7302
	14/08/2024 11:23:40	PA - SANTARÉM - Próx. BR-163	Parada do Veículo		Alerta de Software	0	NÃO	-2,4512	-54,7302
	14/08/2024 11:21:40	PA - SANTARÉM - Próx. BR-163	Desengate da carreta 1		Status	0	NÃO	-2,4512	-54,7302
	14/08/2024 11:21:40	PA - SANTARÉM - Próx. BR-163	Ignição ligada		Status	0	NÃO	-2,4512	-54,7302
	14/08/2024 11:21:40	PA - SANTARÉM - Próx. BR-163	Parada do Veículo		Alerta de Software	0	NÃO	-2,4512	-54,7302
	14/08/2024 11:19:40	PA - SANTARÉM - Próx. BR-163	Desengate da carreta 1		Status	0	NÃO	-2,4512	-54,7302
	14/08/2024 11:19:40	PA - SANTARÉM - Próx. BR-163	Ignição ligada		Status	0	NÃO	-2,4512	-54,7302
	14/08/2024 11:19:40	PA - SANTARÉM - Próx. BR-163	Parada do Veículo		Alerta de Software	0	NÃO	-2,4512	-54,7302
	14/08/2024 11:18:30	PA - SANTARÉM - Próx. BR-163	Desengate da carreta 1		Status	0	NÃO	-2,4512	-54,7302
	14/08/2024 11:18:30	PA - SANTARÉM - Próx. BR-163	Ignição ligada		Evento	0	NÃO	-2,4512	-54,7302
	14/08/2024 11:18:30	PA - SANTARÉM - Próx. BR-163	Parada do Veículo		Alerta de Software	0	NÃO	-2,4512	-54,7302
	14/08/2024 11:18:11	PA - SANTARÉM - Próx. BR-163	Desengate da carreta 1		Status	0	NÃO	-2,4512	-54,7302
	14/08/2024 11:18:11	PA - SANTARÉM - Próx. BR-163	Ignição desligada		Evento	0	NÃO	-2,4512	-54,7302
	14/08/2024 11:18:11	PA - SANTARÉM - Próx. BR-163	Parada do Veículo		Alerta de Software	0	NÃO	-2,4512	-54,7302

## RELATÓRIO ANALÍTICO POR VEÍCULO












Período: 06/08/2024 00:00:00 à 14/08/2024 12:00:00

Identificador: RUR4H31 EDIVAN SC 2022

Placa: RUR4H31

- Legenda:**
-  Mensagens enviadas do Veículo (Veículo -> Central)
  -  Mensagens enviadas do Veículo (Controle de Jornada Cliente)
  -  Mensagens enviadas da Central (Central -> Veículo)



Sentido:	Data e Hora:	Localização:	Mensagem:	Modo Emergência	Tipo Mensagem:	Vel. (Km/h)	Log ?	Latitude	Longitude
	14/08/2024 11:17:40	PA - SANTARÉM - Próx. BR-163	Desengate da carreta 1		Status	0	NÃO	-2,4512	-54,7302
	14/08/2024 11:17:40	PA - SANTARÉM - Próx. BR-163	Ignição ligada		Status	0	NÃO	-2,4512	-54,7302
	14/08/2024 11:17:40	PA - SANTARÉM - Próx. BR-163	Parada do Veículo		Alerta de Software	0	NÃO	-2,4512	-54,7302
	14/08/2024 11:15:40	PA - SANTARÉM - Próx. BR-163	Desengate da carreta 1		Status	0	NÃO	-2,4512	-54,7303
	14/08/2024 11:15:40	PA - SANTARÉM - Próx. BR-163	Ignição ligada		Status	0	NÃO	-2,4512	-54,7303
	14/08/2024 11:15:40	PA - SANTARÉM - Próx. BR-163	Parada do Veículo		Alerta de Software	0	NÃO	-2,4512	-54,7303
	14/08/2024 11:13:40	PA - SANTARÉM - Próx. BR-163	Desengate da carreta 1		Status	0	NÃO	-2,4512	-54,7303
	14/08/2024 11:13:40	PA - SANTARÉM - Próx. BR-163	Ignição ligada		Status	0	NÃO	-2,4512	-54,7303
	14/08/2024 11:13:40	PA - SANTARÉM - Próx. BR-163	Parada do Veículo		Alerta de Software	0	NÃO	-2,4512	-54,7303
	14/08/2024 11:11:40	PA - SANTARÉM - Próx. BR-163	Desengate da carreta 1		Status	0	NÃO	-2,4512	-54,7303
	14/08/2024 11:11:40	PA - SANTARÉM - Próx. BR-163	Ignição ligada		Status	0	NÃO	-2,4512	-54,7303
	14/08/2024 11:11:40	PA - SANTARÉM - Próx. BR-163	Parada do Veículo		Alerta de Software	0	NÃO	-2,4512	-54,7303
	14/08/2024 11:09:40	PA - SANTARÉM - Próx. BR-163	Desengate da carreta 1		Status	0	NÃO	-2,4512	-54,7303
	14/08/2024 11:09:40	PA - SANTARÉM - Próx. BR-163	Ignição ligada		Status	0	NÃO	-2,4512	-54,7303
	14/08/2024 11:09:40	PA - SANTARÉM - Próx. BR-163	Parada do Veículo		Alerta de Software	0	NÃO	-2,4512	-54,7303
	14/08/2024 11:09:40	PA - SANTARÉM - Próx. BR-163	Entrada em Área de Controle 'SANTAREM - RAI0 115KM'		Alerta de Software	0	NÃO	-2,4512	-54,7303
	14/08/2024 11:07:40	PA - SANTARÉM - Próx. BR-163	Desengate da carreta 1		Status	0	NÃO	-2,4512	-54,7302
	14/08/2024 11:07:40	PA - SANTARÉM - Próx. BR-163	Ignição ligada		Status	0	NÃO	-2,4512	-54,7302
	14/08/2024 11:07:40	PA - SANTARÉM - Próx. BR-163	Parada do Veículo		Alerta de Software	0	NÃO	-2,4512	-54,7302
	14/08/2024 11:05:40	PA - SANTARÉM - Próx. BR-163	Desengate da carreta 1		Status	0	NÃO	-2,4512	-54,7302
	14/08/2024 11:05:40	PA - SANTARÉM - Próx. BR-163	Ignição ligada		Status	0	NÃO	-2,4512	-54,7302
	14/08/2024 11:05:40	PA - SANTARÉM - Próx. BR-163	Parada do Veículo		Alerta de Software	0	NÃO	-2,4512	-54,7302
	14/08/2024 11:03:40	PA - SANTARÉM - Próx. BR-163	Desengate da carreta 1		Status	0	NÃO	-2,4512	-54,7302
	14/08/2024 11:03:40	PA - SANTARÉM - Próx. BR-163	Ignição ligada		Status	0	NÃO	-2,4512	-54,7302
	14/08/2024 11:03:40	PA - SANTARÉM - Próx. BR-163	Parada do Veículo		Alerta de Software	0	NÃO	-2,4512	-54,7302
	14/08/2024 11:03:40	PA - SANTARÉM - Próx. BR-163	Entrada em Área de Controle 'SANTAREM - RAI0 115KM'		Alerta de Software	0	NÃO	-2,4512	-54,7302
	14/08/2024 11:01:40	PA - SANTARÉM - Próx. BR-163	Desengate da carreta 1		Status	0	NÃO	-2,4512	-54,7303
	14/08/2024 11:01:40	PA - SANTARÉM - Próx. BR-163	Ignição ligada		Status	0	NÃO	-2,4512	-54,7303
	14/08/2024 11:01:40	PA - SANTARÉM - Próx. BR-163	Parada do Veículo		Alerta de Software	0	NÃO	-2,4512	-54,7303
	14/08/2024 10:59:40	PA - SANTARÉM - Próx. BR-163	Desengate da carreta 1		Status	0	NÃO	-2,4512	-54,7302
	14/08/2024 10:59:40	PA - SANTARÉM - Próx. BR-163	Ignição ligada		Status	0	NÃO	-2,4512	-54,7302
	14/08/2024 10:59:40	PA - SANTARÉM - Próx. BR-163	Parada do Veículo		Alerta de Software	0	NÃO	-2,4512	-54,7302
	14/08/2024 10:57:40	PA - SANTARÉM - Próx. BR-163	Desengate da carreta 1		Status	0	NÃO	-2,4512	-54,7302
	14/08/2024 10:57:40	PA - SANTARÉM - Próx. BR-163	Ignição ligada		Status	0	NÃO	-2,4512	-54,7302
	14/08/2024 10:57:40	PA - SANTARÉM - Próx. BR-163	Parada do Veículo		Alerta de Software	0	NÃO	-2,4512	-54,7302
	14/08/2024 10:56:06	PA - SANTARÉM - Próx. BR-163	Desengate da carreta 1		Status	0	NÃO	-2,4512	-54,7302
	14/08/2024 10:56:06	PA - SANTARÉM - Próx. BR-163	Ignição ligada		Evento	0	NÃO	-2,4512	-54,7302

## RELATÓRIO ANALÍTICO POR VEÍCULO


Período: 06/08/2024 00:00:00 à 14/08/2024 12:00:00

Identificador: RUR4H31 EDIVAN SC 2022

Placa: RUR4H31

- Legenda:**
-  Mensagens enviadas do Veículo (Veículo -> Central)
  -  Mensagens enviadas do Veículo (Controle de Jornada Cliente)
  -  Mensagens enviadas da Central (Central -> Veículo)






Sentido:	Data e Hora:	Localização:	Mensagem:	Modo Emergência	Tipo Mensagem:	Vel. (Km/h)	Log ?	Latitude	Longitude
	14/08/2024 10:56:06	PA - SANTARÉM - Próx. BR-163	Parada do Veículo		Alerta de Software	0	NÃO	-2,4512	-54,7302
	14/08/2024 10:55:40	PA - SANTARÉM - Próx. BR-163	Desengate da carreta 1		Status	0	NÃO	-2,4512	-54,7302
	14/08/2024 10:55:40	PA - SANTARÉM - Próx. BR-163	Parada do Veículo		Alerta de Software	0	NÃO	-2,4512	-54,7302
	14/08/2024 10:53:40	PA - SANTARÉM - Próx. BR-163	Desengate da carreta 1		Status	0	NÃO	-2,4512	-54,7302
	14/08/2024 10:53:40	PA - SANTARÉM - Próx. BR-163	Parada do Veículo		Alerta de Software	0	NÃO	-2,4512	-54,7302
	14/08/2024 10:51:50	PA - SANTARÉM - Próx. BR-163	Desengate da carreta 1		Status	0	NÃO	-2,4512	-54,7302
	14/08/2024 10:51:50	PA - SANTARÉM - Próx. BR-163	Parada do Veículo		Alerta de Software	0	NÃO	-2,4512	-54,7302
	14/08/2024 10:51:40	PA - SANTARÉM - Próx. BR-163	Desengate da carreta 1		Status	0	NÃO	-2,4512	-54,7302
	14/08/2024 10:49:40	PA - SANTARÉM - Próx. BR-163	Desengate da carreta 1		Status	0	NÃO	-2,4512	-54,7302
	14/08/2024 10:49:40	PA - SANTARÉM - Próx. BR-163	Parada do Veículo		Alerta de Software	0	NÃO	-2,4512	-54,7302
	14/08/2024 10:49:40	PA - SANTARÉM - Próx. BR-163	Entrada em Área de Controle 'SANTAREM - RAI0 115KM'		Alerta de Software	0	NÃO	-2,4512	-54,7302
	14/08/2024 10:47:40	PA - SANTARÉM - Próx. BR-163	Desengate da carreta 1		Status	0	NÃO	-2,4512	-54,7302
	14/08/2024 10:47:40	PA - SANTARÉM - Próx. BR-163	Parada do Veículo		Alerta de Software	0	NÃO	-2,4512	-54,7302
	14/08/2024 10:45:40	PA - SANTARÉM - Próx. BR-163	Desengate da carreta 1		Status	0	NÃO	-2,4512	-54,7302
	14/08/2024 10:45:40	PA - SANTARÉM - Próx. BR-163	Parada do Veículo		Alerta de Software	0	NÃO	-2,4512	-54,7302
	14/08/2024 10:43:40	PA - SANTARÉM - Próx. BR-163	Desengate da carreta 1		Status	0	NÃO	-2,4512	-54,7302
	14/08/2024 10:43:40	PA - SANTARÉM - Próx. BR-163	Parada do Veículo		Alerta de Software	0	NÃO	-2,4512	-54,7302
	14/08/2024 10:41:40	PA - SANTARÉM - Próx. BR-163	Desengate da carreta 1		Status	0	NÃO	-2,4512	-54,7302
	14/08/2024 10:41:40	PA - SANTARÉM - Próx. BR-163	Parada do Veículo		Alerta de Software	0	NÃO	-2,4512	-54,7302
	14/08/2024 10:39:40	PA - SANTARÉM - Próx. BR-163	Desengate da carreta 1		Status	0	NÃO	-2,4512	-54,7302
	14/08/2024 10:39:40	PA - SANTARÉM - Próx. BR-163	Parada do Veículo		Alerta de Software	0	NÃO	-2,4512	-54,7302
	14/08/2024 10:37:40	PA - SANTARÉM - Próx. BR-163	Desengate da carreta 1		Status	0	NÃO	-2,4512	-54,7302
	14/08/2024 10:37:40	PA - SANTARÉM - Próx. BR-163	Parada do Veículo		Alerta de Software	0	NÃO	-2,4512	-54,7302
	14/08/2024 10:35:40	PA - SANTARÉM - Próx. BR-163	Desengate da carreta 1		Status	0	NÃO	-2,4512	-54,7302
	14/08/2024 10:35:40	PA - SANTARÉM - Próx. BR-163	Parada do Veículo		Alerta de Software	0	NÃO	-2,4512	-54,7302
	14/08/2024 10:33:40	PA - SANTARÉM - Próx. BR-163	Desengate da carreta 1		Status	0	NÃO	-2,4512	-54,7302
	14/08/2024 10:33:40	PA - SANTARÉM - Próx. BR-163	Parada do Veículo		Alerta de Software	0	NÃO	-2,4512	-54,7302
	14/08/2024 10:31:40	PA - SANTARÉM - Próx. BR-163	Desengate da carreta 1		Status	0	NÃO	-2,4512	-54,7302
	14/08/2024 10:31:40	PA - SANTARÉM - Próx. BR-163	Parada do Veículo		Alerta de Software	0	NÃO	-2,4512	-54,7302
	14/08/2024 10:29:40	PA - SANTARÉM - Próx. BR-163	Desengate da carreta 1		Status	0	NÃO	-2,4512	-54,7302
	14/08/2024 10:29:40	PA - SANTARÉM - Próx. BR-163	Parada do Veículo		Alerta de Software	0	NÃO	-2,4512	-54,7302
	14/08/2024 10:27:40	PA - SANTARÉM - Próx. BR-163	Desengate da carreta 1		Status	0	NÃO	-2,4512	-54,7302
	14/08/2024 10:27:40	PA - SANTARÉM - Próx. BR-163	Parada do Veículo		Alerta de Software	0	NÃO	-2,4512	-54,7302
	14/08/2024 10:25:40	PA - SANTARÉM - Próx. BR-163	Desengate da carreta 1		Status	0	NÃO	-2,4512	-54,7302
	14/08/2024 10:25:40	PA - SANTARÉM - Próx. BR-163	Parada do Veículo		Alerta de Software	0	NÃO	-2,4512	-54,7302
	14/08/2024 10:23:40	PA - SANTARÉM - Próx. BR-163	Desengate da carreta 1		Status	0	NÃO	-2,4512	-54,7302
	14/08/2024 10:23:40	PA - SANTARÉM - Próx. BR-163	Parada do Veículo		Alerta de Software	0	NÃO	-2,4512	-54,7302

## RELATÓRIO ANALÍTICO POR VEÍCULO

Período: 06/08/2024 00:00:00 à 14/08/2024 12:00:00

Identificador: RUR4H31 EDIVAN SC 2022

Placa: RUR4H31

- Legenda:**
-  Mensagens enviadas do Veículo (Veículo -> Central)
  -  Mensagens enviadas do Veículo (Controle de Jornada Cliente)
  -  Mensagens enviadas da Central (Central -> Veículo)



Sentido:	Data e Hora:	Localização:	Mensagem:	Modo Emergência	Tipo Mensagem:	Vel. (Km/h)	Log ?	Latitude	Longitude
	14/08/2024 10:21:40	PA - SANTARÉM - Próx. BR-163	Desengate da carreta 1		Status	0	NÃO	-2,4512	-54,7302
	14/08/2024 10:21:40	PA - SANTARÉM - Próx. BR-163	Parada do Veículo		Alerta de Software	0	NÃO	-2,4512	-54,7302
	14/08/2024 10:19:40	PA - SANTARÉM - Próx. BR-163	Desengate da carreta 1		Status	0	NÃO	-2,4512	-54,7302
	14/08/2024 10:19:40	PA - SANTARÉM - Próx. BR-163	Parada do Veículo		Alerta de Software	0	NÃO	-2,4512	-54,7302
	14/08/2024 10:17:40	PA - SANTARÉM - Próx. BR-163	Desengate da carreta 1		Status	0	NÃO	-2,4512	-54,7302
	14/08/2024 10:17:40	PA - SANTARÉM - Próx. BR-163	Parada do Veículo		Alerta de Software	0	NÃO	-2,4512	-54,7302
	14/08/2024 10:15:40	PA - SANTARÉM - Próx. BR-163	Desengate da carreta 1		Status	0	NÃO	-2,4512	-54,7302
	14/08/2024 10:15:40	PA - SANTARÉM - Próx. BR-163	Parada do Veículo		Alerta de Software	0	NÃO	-2,4512	-54,7302
	14/08/2024 10:15:40	PA - SANTARÉM - Próx. BR-163	Entrada em Área de Controle 'SANTAREM - RAI0 115KM'		Alerta de Software	0	NÃO	-2,4512	-54,7302
	14/08/2024 10:13:40	PA - SANTARÉM - Próx. BR-163	Desengate da carreta 1		Status	0	NÃO	-2,4512	-54,7302
	14/08/2024 10:13:40	PA - SANTARÉM - Próx. BR-163	Parada do Veículo		Alerta de Software	0	NÃO	-2,4512	-54,7302
	14/08/2024 10:13:40	PA - SANTARÉM - Próx. BR-163	Entrada em Área de Controle 'SANTAREM - RAI0 115KM'		Alerta de Software	0	NÃO	-2,4512	-54,7302
	14/08/2024 10:11:40	PA - SANTARÉM - Próx. BR-163	Desengate da carreta 1		Status	0	NÃO	-2,4512	-54,7302
	14/08/2024 10:11:40	PA - SANTARÉM - Próx. BR-163	Parada do Veículo		Alerta de Software	0	NÃO	-2,4512	-54,7302
	14/08/2024 10:09:40	PA - SANTARÉM - Próx. BR-163	Desengate da carreta 1		Status	0	NÃO	-2,4512	-54,7302
	14/08/2024 10:09:40	PA - SANTARÉM - Próx. BR-163	Parada do Veículo		Alerta de Software	0	NÃO	-2,4512	-54,7302
	14/08/2024 10:07:40	PA - SANTARÉM - Próx. BR-163	Desengate da carreta 1		Status	0	NÃO	-2,4512	-54,7302
	14/08/2024 10:07:40	PA - SANTARÉM - Próx. BR-163	Parada do Veículo		Alerta de Software	0	NÃO	-2,4512	-54,7302
	14/08/2024 10:05:40	PA - SANTARÉM - Próx. BR-163	Desengate da carreta 1		Status	0	NÃO	-2,4512	-54,7302
	14/08/2024 10:05:40	PA - SANTARÉM - Próx. BR-163	Parada do Veículo		Alerta de Software	0	NÃO	-2,4512	-54,7302
	14/08/2024 10:03:40	PA - SANTARÉM - Próx. BR-163	Desengate da carreta 1		Status	0	NÃO	-2,4512	-54,7302
	14/08/2024 10:03:40	PA - SANTARÉM - Próx. BR-163	Parada do Veículo		Alerta de Software	0	NÃO	-2,4512	-54,7302
	14/08/2024 10:01:40	PA - SANTARÉM - Próx. BR-163	Desengate da carreta 1		Status	0	NÃO	-2,4512	-54,7302
	14/08/2024 10:01:40	PA - SANTARÉM - Próx. BR-163	Parada do Veículo		Alerta de Software	0	NÃO	-2,4512	-54,7302
	14/08/2024 09:59:40	PA - SANTARÉM - Próx. BR-163	Desengate da carreta 1		Status	0	NÃO	-2,4512	-54,7302
	14/08/2024 09:59:40	PA - SANTARÉM - Próx. BR-163	Parada do Veículo		Alerta de Software	0	NÃO	-2,4512	-54,7302
	14/08/2024 09:57:40	PA - SANTARÉM - Próx. BR-163	Desengate da carreta 1		Status	0	NÃO	-2,4512	-54,7302
	14/08/2024 09:57:40	PA - SANTARÉM - Próx. BR-163	Parada do Veículo		Alerta de Software	0	NÃO	-2,4512	-54,7302
	14/08/2024 09:55:40	PA - SANTARÉM - Próx. BR-163	Desengate da carreta 1		Status	0	NÃO	-2,4512	-54,7302
	14/08/2024 09:55:40	PA - SANTARÉM - Próx. BR-163	Parada do Veículo		Alerta de Software	0	NÃO	-2,4512	-54,7302
	14/08/2024 09:53:40	PA - SANTARÉM - Próx. BR-163	Desengate da carreta 1		Status	0	NÃO	-2,4512	-54,7302
	14/08/2024 09:53:40	PA - SANTARÉM - Próx. BR-163	Parada do Veículo		Alerta de Software	0	NÃO	-2,4512	-54,7302
	14/08/2024 09:51:40	PA - SANTARÉM - Próx. BR-163	Desengate da carreta 1		Status	0	NÃO	-2,4512	-54,7302
	14/08/2024 09:51:40	PA - SANTARÉM - Próx. BR-163	Parada do Veículo		Alerta de Software	0	NÃO	-2,4512	-54,7302
	14/08/2024 09:49:40	PA - SANTARÉM - Próx. BR-163	Desengate da carreta 1		Status	0	NÃO	-2,4512	-54,7302
	14/08/2024 09:49:40	PA - SANTARÉM - Próx. BR-163	Parada do Veículo		Alerta de Software	0	NÃO	-2,4512	-54,7302
	14/08/2024 09:47:40	PA - SANTARÉM - Próx. BR-163	Desengate da carreta 1		Status	0	NÃO	-2,4512	-54,7302



## RELATÓRIO ANALÍTICO POR VEÍCULO




































Período: 06/08/2024 00:00:00 à 14/08/2024 12:00:00

Identificador: RUR4H31 EDIVAN SC 2022

Placa: RUR4H31

- Legenda:**
-  Mensagens enviadas do Veículo (Veículo -> Central)
  -  Mensagens enviadas do Veículo (Controle de Jornada Cliente)
  -  Mensagens enviadas da Central (Central -> Veículo)






Sentido:	Data e Hora:	Localização:	Mensagem:	Modo Emergência	Tipo Mensagem:	Vel. (Km/h)	Log ?	Latitude	Longitude
	14/08/2024 09:47:40	PA - SANTARÉM - Próx. BR-163	Parada do Veículo		Alerta de Software	0	NÃO	-2,4512	-54,7302
	14/08/2024 09:47:40	PA - SANTARÉM - Próx. BR-163	Entrada em Área de Controle 'SANTAREM - RAI0 115KM'		Alerta de Software	0	NÃO	-2,4512	-54,7302
	14/08/2024 09:45:40	PA - SANTARÉM - Próx. BR-163	Desengate da carreta 1		Status	0	NÃO	-2,4512	-54,7302
	14/08/2024 09:45:40	PA - SANTARÉM - Próx. BR-163	Parada do Veículo		Alerta de Software	0	NÃO	-2,4512	-54,7302
	14/08/2024 09:43:40	PA - SANTARÉM - Próx. BR-163	Desengate da carreta 1		Status	0	NÃO	-2,4512	-54,7302
	14/08/2024 09:43:40	PA - SANTARÉM - Próx. BR-163	Parada do Veículo		Alerta de Software	0	NÃO	-2,4512	-54,7302
	14/08/2024 09:41:40	PA - SANTARÉM - Próx. BR-163	Desengate da carreta 1		Status	0	NÃO	-2,4512	-54,7302
	14/08/2024 09:41:40	PA - SANTARÉM - Próx. BR-163	Parada do Veículo		Alerta de Software	0	NÃO	-2,4512	-54,7302
	14/08/2024 09:41:40	PA - SANTARÉM - Próx. BR-163	Entrada em Área de Controle 'SANTAREM - RAI0 115KM'		Alerta de Software	0	NÃO	-2,4512	-54,7302
	14/08/2024 09:39:40	PA - SANTARÉM - Próx. BR-163	Desengate da carreta 1		Status	0	NÃO	-2,4512	-54,7302
	14/08/2024 09:39:40	PA - SANTARÉM - Próx. BR-163	Parada do Veículo		Alerta de Software	0	NÃO	-2,4512	-54,7302
	14/08/2024 09:39:40	PA - SANTARÉM - Próx. BR-163	Entrada em Área de Controle 'SANTAREM - RAI0 115KM'		Alerta de Software	0	NÃO	-2,4512	-54,7302
	14/08/2024 09:37:40	PA - SANTARÉM - Próx. BR-163	Desengate da carreta 1		Status	0	NÃO	-2,4512	-54,7302
	14/08/2024 09:37:40	PA - SANTARÉM - Próx. BR-163	Parada do Veículo		Alerta de Software	0	NÃO	-2,4512	-54,7302
	14/08/2024 09:35:40	PA - SANTARÉM - Próx. BR-163	Desengate da carreta 1		Status	0	NÃO	-2,4512	-54,7302
	14/08/2024 09:35:40	PA - SANTARÉM - Próx. BR-163	Parada do Veículo		Alerta de Software	0	NÃO	-2,4512	-54,7302
	14/08/2024 09:33:40	PA - SANTARÉM - Próx. BR-163	Desengate da carreta 1		Status	0	NÃO	-2,4512	-54,7302
	14/08/2024 09:33:40	PA - SANTARÉM - Próx. BR-163	Parada do Veículo		Alerta de Software	0	NÃO	-2,4512	-54,7302
	14/08/2024 09:31:40	PA - SANTARÉM - Próx. BR-163	Desengate da carreta 1		Status	0	NÃO	-2,4512	-54,7302
	14/08/2024 09:31:40	PA - SANTARÉM - Próx. BR-163	Parada do Veículo		Alerta de Software	0	NÃO	-2,4512	-54,7302
	14/08/2024 09:29:40	PA - SANTARÉM - Próx. BR-163	Desengate da carreta 1		Status	0	NÃO	-2,4512	-54,7302
	14/08/2024 09:29:40	PA - SANTARÉM - Próx. BR-163	Parada do Veículo		Alerta de Software	0	NÃO	-2,4512	-54,7302
	14/08/2024 09:27:40	PA - SANTARÉM - Próx. BR-163	Desengate da carreta 1		Status	0	NÃO	-2,4512	-54,7302
	14/08/2024 09:27:40	PA - SANTARÉM - Próx. BR-163	Parada do Veículo		Alerta de Software	0	NÃO	-2,4512	-54,7302
	14/08/2024 09:25:40	PA - SANTARÉM - Próx. BR-163	Desengate da carreta 1		Status	0	NÃO	-2,4512	-54,7302
	14/08/2024 09:25:40	PA - SANTARÉM - Próx. BR-163	Parada do Veículo		Alerta de Software	0	NÃO	-2,4512	-54,7302
	14/08/2024 09:23:40	PA - SANTARÉM - Próx. BR-163	Desengate da carreta 1		Status	0	NÃO	-2,4512	-54,7302
	14/08/2024 09:23:40	PA - SANTARÉM - Próx. BR-163	Parada do Veículo		Alerta de Software	0	NÃO	-2,4512	-54,7302
	14/08/2024 09:21:40	PA - SANTARÉM - Próx. BR-163	Desengate da carreta 1		Status	0	NÃO	-2,4512	-54,7302
	14/08/2024 09:21:40	PA - SANTARÉM - Próx. BR-163	Parada do Veículo		Alerta de Software	0	NÃO	-2,4512	-54,7302
	14/08/2024 09:19:40	PA - SANTARÉM - Próx. BR-163	Desengate da carreta 1		Status	0	NÃO	-2,4512	-54,7302
	14/08/2024 09:19:40	PA - SANTARÉM - Próx. BR-163	Parada do Veículo		Alerta de Software	0	NÃO	-2,4512	-54,7302
	14/08/2024 09:17:40	PA - SANTARÉM - Próx. BR-163	Desengate da carreta 1		Status	0	NÃO	-2,4512	-54,7302
	14/08/2024 09:17:40	PA - SANTARÉM - Próx. BR-163	Parada do Veículo		Alerta de Software	0	NÃO	-2,4512	-54,7302
	14/08/2024 09:15:40	PA - SANTARÉM - Próx. BR-163	Desengate da carreta 1		Status	0	NÃO	-2,4512	-54,7302
	14/08/2024 09:15:40	PA - SANTARÉM - Próx. BR-163	Parada do Veículo		Alerta de Software	0	NÃO	-2,4512	-54,7302
	14/08/2024 09:13:40	PA - SANTARÉM - Próx. BR-163	Desengate da carreta 1		Status	0	NÃO	-2,4512	-54,7302

## RELATÓRIO ANALÍTICO POR VEÍCULO





Período: 06/08/2024 00:00:00 à 14/08/2024 12:00:00

Identificador: RUR4H31 EDIVAN SC 2022

Placa: RUR4H31

- Legenda:**
-  Mensagens enviadas do Veículo (Veículo -> Central)
  -  Mensagens enviadas do Veículo (Controle de Jornada Cliente)
  -  Mensagens enviadas da Central (Central -> Veículo)






Sentido:	Data e Hora:	Localização:	Mensagem:	Modo Emergência	Tipo Mensagem:	Vel. (Km/h)	Log ?	Latitude	Longitude
	14/08/2024 09:13:40	PA - SANTARÉM - Próx. BR-163	Porta do Motorista aberta		Status	0	NÃO	-2,4512	-54,7302
	14/08/2024 09:13:40	PA - SANTARÉM - Próx. BR-163	Parada do Veículo		Alerta de Software	0	NÃO	-2,4512	-54,7302
	14/08/2024 09:11:40	PA - SANTARÉM - Próx. BR-163	Desengate da carreta 1		Status	0	NÃO	-2,4512	-54,7302
	14/08/2024 09:11:40	PA - SANTARÉM - Próx. BR-163	Porta do Motorista aberta		Status	0	NÃO	-2,4512	-54,7302
	14/08/2024 09:11:40	PA - SANTARÉM - Próx. BR-163	Parada do Veículo		Alerta de Software	0	NÃO	-2,4512	-54,7302
	14/08/2024 09:09:40	PA - SANTARÉM - Próx. BR-163	Desengate da carreta 1		Status	0	NÃO	-2,4512	-54,7302
	14/08/2024 09:09:40	PA - SANTARÉM - Próx. BR-163	Porta do Motorista aberta		Status	0	NÃO	-2,4512	-54,7302
	14/08/2024 09:09:40	PA - SANTARÉM - Próx. BR-163	Parada do Veículo		Alerta de Software	0	NÃO	-2,4512	-54,7302
	14/08/2024 09:09:40	PA - SANTARÉM - Próx. BR-163	Entrada em Área de Controle 'SANTAREM - RAI0 115KM'		Alerta de Software	0	NÃO	-2,4512	-54,7302
	14/08/2024 09:07:40	PA - SANTARÉM - Próx. BR-163	Desengate da carreta 1		Status	0	NÃO	-2,4512	-54,7302
	14/08/2024 09:07:40	PA - SANTARÉM - Próx. BR-163	Porta do Motorista aberta		Status	0	NÃO	-2,4512	-54,7302
	14/08/2024 09:07:40	PA - SANTARÉM - Próx. BR-163	Parada do Veículo		Alerta de Software	0	NÃO	-2,4512	-54,7302
	14/08/2024 09:05:40	PA - SANTARÉM - Próx. BR-163	Desengate da carreta 1		Status	0	NÃO	-2,4512	-54,7302
	14/08/2024 09:05:40	PA - SANTARÉM - Próx. BR-163	Porta do Motorista aberta		Status	0	NÃO	-2,4512	-54,7302
	14/08/2024 09:05:40	PA - SANTARÉM - Próx. BR-163	Parada do Veículo		Alerta de Software	0	NÃO	-2,4512	-54,7302
	14/08/2024 09:03:40	PA - SANTARÉM - Próx. BR-163	Desengate da carreta 1		Status	0	NÃO	-2,4512	-54,7302
	14/08/2024 09:03:40	PA - SANTARÉM - Próx. BR-163	Porta do Motorista aberta		Evento	0	NÃO	-2,4512	-54,7302
	14/08/2024 09:03:40	PA - SANTARÉM - Próx. BR-163	Parada do Veículo		Alerta de Software	0	NÃO	-2,4512	-54,7302
	14/08/2024 09:03:23	PA - SANTARÉM - Próx. BR-163	Desengate da carreta 1		Status	0	NÃO	-2,4512	-54,7302
	14/08/2024 09:03:23	PA - SANTARÉM - Próx. BR-163	Senha identificada, condutor MARCELO MACHADO DO CARMO - PX		Evento	0	NÃO	-2,4512	-54,7302
	14/08/2024 09:03:05	PA - SANTARÉM - Próx. BR-163	PARADA ABASTECIMENTO PARADA PARA ABASTECIMENTO		Macro		NÃO	-2,4512	-54,7302
	14/08/2024 09:01:56	PA - SANTARÉM - Próx. BR-163	Desengate da carreta 1		Status	0	NÃO	-2,4512	-54,7302
	14/08/2024 09:01:56	PA - SANTARÉM - Próx. BR-163	Parada do Veículo		Alerta de Software	0	NÃO	-2,4512	-54,7302
	14/08/2024 09:00:27	PA - SANTARÉM - Próx. BR-163	Desengate da carreta 1		Status	0	NÃO	-2,4512	-54,7302
	14/08/2024 09:00:27	PA - SANTARÉM - Próx. BR-163	Ignição desligada		Evento	0	NÃO	-2,4512	-54,7302
	14/08/2024 09:00:27	PA - SANTARÉM - Próx. BR-163	Parada do Veículo		Alerta de Software	0	NÃO	-2,4512	-54,7302
	14/08/2024 09:00:27	PA - SANTARÉM - Próx. BR-163	Entrada em Área de Controle 'SANTAREM - RAI0 115KM'		Alerta de Software	0	NÃO	-2,4512	-54,7302
	14/08/2024 08:59:56	PA - SANTARÉM - Próx. BR-163	Desengate da carreta 1		Status	3	NÃO	-2,4512	-54,7302
	14/08/2024 08:59:56	PA - SANTARÉM - Próx. BR-163	Ignição ligada		Status	3	NÃO	-2,4512	-54,7302
	14/08/2024 08:57:56	PA - SANTARÉM - Avenida Olavio Bilac	Desengate da carreta 1		Status	22	NÃO	-2,4442	-54,7307
	14/08/2024 08:57:56	PA - SANTARÉM - Avenida Olavio Bilac	Ignição ligada		Status	22	NÃO	-2,4442	-54,7307
	14/08/2024 08:55:56	PA - SANTARÉM - Próx. Avenida Moaçara	Desengate da carreta 1		Status	50	NÃO	-2,4555	-54,7272
	14/08/2024 08:55:56	PA - SANTARÉM - Próx. Avenida Moaçara	Ignição ligada		Status	50	NÃO	-2,4555	-54,7272
	14/08/2024 08:53:56	PA - SANTARÉM - Avenida Moaçara	Desengate da carreta 1		Status	1	NÃO	-2,4532	-54,7145
	14/08/2024 08:53:56	PA - SANTARÉM - Avenida Moaçara	Ignição ligada		Status	1	NÃO	-2,4532	-54,7145
	14/08/2024 08:53:56	PA - SANTARÉM - Avenida Moaçara	Entrada em Área de Controle 'SANTAREM - RAI0 115KM'		Alerta de Software	1	NÃO	-2,4532	-54,7145
	14/08/2024 08:51:56	PA - SANTARÉM - Avenida Moaçara	Desengate da carreta 1		Status	36	NÃO	-2,4520	-54,7086

## RELATÓRIO ANALÍTICO POR VEÍCULO

































Período: 06/08/2024 00:00:00 à 14/08/2024 12:00:00

Identificador: RUR4H31 EDIVAN SC 2022

Placa: RUR4H31

- Legenda:**
-  Mensagens enviadas do Veículo (Veículo -> Central)
  -  Mensagens enviadas do Veículo (Controle de Jornada Cliente)
  -  Mensagens enviadas da Central (Central -> Veículo)



Sentido:	Data e Hora:	Localização:	Mensagem:	Modo Emergência	Tipo Mensagem:	Vel. (Km/h)	Log ?	Latitude	Longitude
	14/08/2024 08:51:56	PA - SANTARÉM - Avenida Moaçara	Ignição ligada		Status	36	NÃO	-2,4520	-54,7086
	14/08/2024 08:49:56	PA - SANTARÉM - Avenida Moaçara	Desengate da carreta 1		Status	30	NÃO	-2,4506	-54,7010
	14/08/2024 08:49:56	PA - SANTARÉM - Avenida Moaçara	Ignição ligada		Status	30	NÃO	-2,4506	-54,7010
	14/08/2024 08:47:56	PA - SANTARÉM - Avenida Moaçara	Desengate da carreta 1		Status	27	NÃO	-2,4502	-54,6989
	14/08/2024 08:47:56	PA - SANTARÉM - Avenida Moaçara	Ignição ligada		Status	27	NÃO	-2,4502	-54,6989
	14/08/2024 08:45:56	PA - SANTARÉM - Rua Marcílio Dias	Desengate da carreta 1		Status	43	NÃO	-2,4527	-54,6934
	14/08/2024 08:45:56	PA - SANTARÉM - Rua Marcílio Dias	Ignição ligada		Status	43	NÃO	-2,4527	-54,6934
	14/08/2024 08:45:06	PA - SANTARÉM - Rua Marcílio Dias	Desengate da carreta 1		Status	5	NÃO	-2,4519	-54,6905
	14/08/2024 08:45:06	PA - SANTARÉM - Rua Marcílio Dias	Ignição ligada		Evento	5	NÃO	-2,4519	-54,6905
	14/08/2024 08:44:44	PA - SANTARÉM - Rua Marcílio Dias	Desengate da carreta 1		Status	0	NÃO	-2,4519	-54,6905
	14/08/2024 08:44:44	PA - SANTARÉM - Rua Marcílio Dias	Senha identificada, condutor MARCELO MACHADO DO CARMO - PX		Evento	0	NÃO	-2,4519	-54,6905
	14/08/2024 08:44:24	PA - SANTARÉM - Rua Marcílio Dias	REINICIO DE VIAGEM REINICIO DE VIAGEM		Macro		NÃO	-2,4519	-54,6905
	14/08/2024 08:43:56	PA - SANTARÉM - Rua Marcílio Dias	Desengate da carreta 1		Status	0	NÃO	-2,4519	-54,6905
	14/08/2024 08:43:56	PA - SANTARÉM - Rua Marcílio Dias	Porta do Motorista aberta		Evento	0	NÃO	-2,4519	-54,6905
	14/08/2024 08:43:56	PA - SANTARÉM - Rua Marcílio Dias	O veículo está bloqueado		Status	0	NÃO	-2,4519	-54,6905
	14/08/2024 08:43:56	PA - SANTARÉM - Rua Marcílio Dias	Parada do Veículo		Alerta de Software	0	NÃO	-2,4519	-54,6905
	14/08/2024 08:42:06	PA - SANTARÉM - Rua Marcílio Dias	Desengate da carreta 1		Status	0	NÃO	-2,4519	-54,6905
	14/08/2024 08:42:06	PA - SANTARÉM - Rua Marcílio Dias	O veículo está bloqueado		Status	0	NÃO	-2,4519	-54,6905
	14/08/2024 08:42:06	PA - SANTARÉM - Rua Marcílio Dias	Parada do Veículo		Alerta de Software	0	NÃO	-2,4519	-54,6905
	14/08/2024 08:40:06	PA - SANTARÉM - Rua Marcílio Dias	Desengate da carreta 1		Status	0	NÃO	-2,4519	-54,6905
	14/08/2024 08:40:06	PA - SANTARÉM - Rua Marcílio Dias	O veículo está bloqueado		Status	0	NÃO	-2,4519	-54,6905
	14/08/2024 08:40:06	PA - SANTARÉM - Rua Marcílio Dias	Parada do Veículo		Alerta de Software	0	NÃO	-2,4519	-54,6905
	14/08/2024 08:40:06	PA - SANTARÉM - Rua Marcílio Dias	Entrada em Área de Controle 'SANTAREM - RAI0 115KM'		Alerta de Software	0	NÃO	-2,4519	-54,6905
	14/08/2024 08:38:30	PA - SANTARÉM - Rua Marcílio Dias	Desengate da carreta 1		Status	0	NÃO	-2,4519	-54,6905
	14/08/2024 08:38:30	PA - SANTARÉM - Rua Marcílio Dias	Porta do Motorista aberta		Evento	0	NÃO	-2,4519	-54,6905
	14/08/2024 08:38:30	PA - SANTARÉM - Rua Marcílio Dias	O veículo está bloqueado		Status	0	NÃO	-2,4519	-54,6905
	14/08/2024 08:38:30	PA - SANTARÉM - Rua Marcílio Dias	Parada do Veículo		Alerta de Software	0	NÃO	-2,4519	-54,6905
	14/08/2024 08:38:06	PA - SANTARÉM - Rua Marcílio Dias	Desengate da carreta 1		Status	0	NÃO	-2,4519	-54,6905
	14/08/2024 08:38:06	PA - SANTARÉM - Rua Marcílio Dias	Porta do Motorista aberta		Evento	0	NÃO	-2,4519	-54,6905
	14/08/2024 08:38:06	PA - SANTARÉM - Rua Marcílio Dias	O veículo está bloqueado		Status	0	NÃO	-2,4519	-54,6905
	14/08/2024 08:38:06	PA - SANTARÉM - Rua Marcílio Dias	Parada do Veículo		Alerta de Software	0	NÃO	-2,4519	-54,6905
	14/08/2024 08:37:56	PA - SANTARÉM - Rua Marcílio Dias	Desengate da carreta 1		Status	0	NÃO	-2,4519	-54,6905
	14/08/2024 08:37:56	PA - SANTARÉM - Rua Marcílio Dias	Ignição desligada		Evento	0	NÃO	-2,4519	-54,6905
	14/08/2024 08:37:56	PA - SANTARÉM - Rua Marcílio Dias	O veículo está bloqueado		Status	0	NÃO	-2,4519	-54,6905
	14/08/2024 08:37:45	PA - SANTARÉM - Rua Marcílio Dias	Desengate da carreta 1		Status	0	NÃO	-2,4519	-54,6905
	14/08/2024 08:37:45	PA - SANTARÉM - Rua Marcílio Dias	Senha identificada, condutor MARCELO MACHADO DO CARMO - PX		Evento	0	NÃO	-2,4519	-54,6905






## RELATÓRIO ANALÍTICO POR VEÍCULO





































Período: 06/08/2024 00:00:00 à 14/08/2024 12:00:00

Identificador: RUR4H31 EDIVAN SC 2022

Placa: RUR4H31




- Legenda:**
-  Mensagens enviadas do Veículo (Veículo -> Central)
  -  Mensagens enviadas do Veículo (Controle de Jornada Cliente)
  -  Mensagens enviadas da Central (Central -> Veículo)



Sentido:	Data e Hora:	Localização:	Mensagem:	Modo Emergência	Tipo Mensagem:	Vel. (Km/h)	Log ?	Latitude	Longitude
	14/08/2024 08:37:45	PA - SANTARÉM - Rua Marcílio Dias	O veículo está bloqueado		Status	0	NÃO	-2,4519	-54,6905
	14/08/2024 08:37:45	PA - SANTARÉM - Rua Marcílio Dias	Ignição ligada		Status	0	NÃO	-2,4519	-54,6905
	14/08/2024 08:37:27	PA - SANTARÉM - Rua Marcílio Dias	PARADA POSTO FISCAL PARADA POSTO FISCAL		Macro		NÃO	-2,4519	-54,6905
	14/08/2024 08:37:24	PA - SANTARÉM - Rua Marcílio Dias	Desengate da carreta 1		Status	0	NÃO	-2,4519	-54,6905
	14/08/2024 08:37:24	PA - SANTARÉM - Rua Marcílio Dias	Ignição ligada		Evento	0	NÃO	-2,4519	-54,6905
	14/08/2024 08:37:24	PA - SANTARÉM - Rua Marcílio Dias	Parada do Veículo		Alerta de Software	0	NÃO	-2,4519	-54,6905
	14/08/2024 08:36:46	PA - SANTARÉM - Rua Marcílio Dias	Desengate da carreta 1		Status	0	NÃO	-2,4519	-54,6905
	14/08/2024 08:36:46	PA - SANTARÉM - Rua Marcílio Dias	Ignição desligada		Evento	0	NÃO	-2,4519	-54,6905
	14/08/2024 08:36:46	PA - SANTARÉM - Rua Marcílio Dias	Parada do Veículo		Alerta de Software	0	NÃO	-2,4519	-54,6905
	14/08/2024 08:36:28	PA - SANTARÉM - Rua Marcílio Dias	Desengate da carreta 1		Status	10	NÃO	-2,4519	-54,6903
	14/08/2024 08:36:28	PA - SANTARÉM - Rua Marcílio Dias	Ignição ligada		Status	10	NÃO	-2,4519	-54,6903
	14/08/2024 08:34:28	PA - SANTARÉM - Rua Marcílio Dias	Desengate da carreta 1		Status	32	NÃO	-2,4471	-54,6858
	14/08/2024 08:34:28	PA - SANTARÉM - Rua Marcílio Dias	Ignição ligada		Status	32	NÃO	-2,4471	-54,6858
	14/08/2024 08:32:28	PA - SANTARÉM - Rua Transmaicá	Desengate da carreta 1		Status	16	NÃO	-2,4444	-54,6835
	14/08/2024 08:32:28	PA - SANTARÉM - Rua Transmaicá	Ignição ligada		Status	16	NÃO	-2,4444	-54,6835
	14/08/2024 08:32:28	PA - SANTARÉM - Rua Transmaicá	Entrada em Área de Controle 'SANTAREM - RAI0 115KM'		Alerta de Software	16	NÃO	-2,4444	-54,6835
	14/08/2024 08:30:28	PA - SANTARÉM - Próx. Rua Transmaicá	Desengate da carreta 1		Status	0	NÃO	-2,4419	-54,6833
	14/08/2024 08:30:28	PA - SANTARÉM - Próx. Rua Transmaicá	Ignição ligada		Status	0	NÃO	-2,4419	-54,6833
	14/08/2024 08:30:28	PA - SANTARÉM - Próx. Rua Transmaicá	Parada do Veículo		Alerta de Software	0	NÃO	-2,4419	-54,6833
	14/08/2024 08:28:28	PA - SANTARÉM - Próx. Rua Transmaicá	Desengate da carreta 1		Status	0	NÃO	-2,4419	-54,6833
	14/08/2024 08:28:28	PA - SANTARÉM - Próx. Rua Transmaicá	Ignição ligada		Status	0	NÃO	-2,4419	-54,6833
	14/08/2024 08:28:28	PA - SANTARÉM - Próx. Rua Transmaicá	Parada do Veículo		Alerta de Software	0	NÃO	-2,4419	-54,6833
	14/08/2024 08:26:28	PA - SANTARÉM - Próx. Rua Transmaicá	Desengate da carreta 1		Status	0	NÃO	-2,4419	-54,6833
	14/08/2024 08:26:28	PA - SANTARÉM - Próx. Rua Transmaicá	Ignição ligada		Status	0	NÃO	-2,4419	-54,6833
	14/08/2024 08:26:28	PA - SANTARÉM - Próx. Rua Transmaicá	Parada do Veículo		Alerta de Software	0	NÃO	-2,4419	-54,6833
	14/08/2024 08:26:28	PA - SANTARÉM - Próx. Rua Transmaicá	Entrada em Área de Controle 'SANTAREM - RAI0 115KM'		Alerta de Software	0	NÃO	-2,4419	-54,6833
	14/08/2024 08:24:28	PA - SANTARÉM - Próx. Rua Transmaicá	Desengate da carreta 1		Status	0	NÃO	-2,4419	-54,6833
	14/08/2024 08:24:28	PA - SANTARÉM - Próx. Rua Transmaicá	Ignição ligada		Status	0	NÃO	-2,4419	-54,6833
	14/08/2024 08:24:28	PA - SANTARÉM - Próx. Rua Transmaicá	Parada do Veículo		Alerta de Software	0	NÃO	-2,4419	-54,6833
	14/08/2024 08:22:28	PA - SANTARÉM - Próx. Rua Transmaicá	Desengate da carreta 1		Status	0	NÃO	-2,4419	-54,6833
	14/08/2024 08:22:28	PA - SANTARÉM - Próx. Rua Transmaicá	Ignição ligada		Status	0	NÃO	-2,4419	-54,6833
	14/08/2024 08:22:28	PA - SANTARÉM - Próx. Rua Transmaicá	Parada do Veículo		Alerta de Software	0	NÃO	-2,4419	-54,6833
	14/08/2024 08:22:28	PA - SANTARÉM - Próx. Rua Transmaicá	Entrada em Área de Controle 'SANTAREM - RAI0 115KM'		Alerta de Software	0	NÃO	-2,4419	-54,6833
	14/08/2024 08:20:28	PA - SANTARÉM - Próx. Rua Transmaicá	Desengate da carreta 1		Status	0	NÃO	-2,4419	-54,6833
	14/08/2024 08:20:28	PA - SANTARÉM - Próx. Rua Transmaicá	Ignição ligada		Status	0	NÃO	-2,4419	-54,6833
	14/08/2024 08:20:28	PA - SANTARÉM - Próx. Rua Transmaicá	Parada do Veículo		Alerta de Software	0	NÃO	-2,4419	-54,6833
	14/08/2024 08:20:28	PA - SANTARÉM - Próx. Rua Transmaicá	Entrada em Área de Controle 'SANTAREM - RAI0 115KM'		Alerta de Software	0	NÃO	-2,4419	-54,6833

RELATÓRIO ANALÍTICO POR VEÍCULO

Período: 06/08/2024 00:00:00 à 14/08/2024 12:00:00  
Identificador: RUR4H31 EDIVAN SC 2022  
Placa: RUR4H31

- Legenda:**
-  Mensagens enviadas do Veículo (Veículo -> Central)
  -  Mensagens enviadas do Veículo (Controle de Jornada Cliente)
  -  Mensagens enviadas da Central (Central -> Veículo)



Sentido:	Data e Hora:	Localização:	Mensagem:	Modo Emergência	Tipo Mensagem:	Vel. (Km/h)	Log ?	Latitude	Longitude
	14/08/2024 08:18:28	PA - SANTARÉM - Próx. Rua Transmaicá	Desengate da carreta 1		Status	0	NÃO	-2,4419	-54,6833
	14/08/2024 08:18:28	PA - SANTARÉM - Próx. Rua Transmaicá	Ignição ligada		Status	0	NÃO	-2,4419	-54,6833
	14/08/2024 08:18:28	PA - SANTARÉM - Próx. Rua Transmaicá	Parada do Veículo		Alerta de Software	0	NÃO	-2,4419	-54,6833
	14/08/2024 08:18:28	PA - SANTARÉM - Próx. Rua Transmaicá	Entrada em Área de Controle 'SANTAREM - RAO 115KM'		Alerta de Software	0	NÃO	-2,4419	-54,6833
	14/08/2024 08:16:28	PA - SANTARÉM - Próx. Rua Transmaicá	Desengate da carreta 1		Status	0	NÃO	-2,4419	-54,6833
	14/08/2024 08:16:28	PA - SANTARÉM - Próx. Rua Transmaicá	Ignição ligada		Status	0	NÃO	-2,4419	-54,6833
	14/08/2024 08:16:28	PA - SANTARÉM - Próx. Rua Transmaicá	Parada do Veículo		Alerta de Software	0	NÃO	-2,4419	-54,6833
	14/08/2024 08:14:28	PA - SANTARÉM - Próx. Rua Transmaicá	Desengate da carreta 1		Status	0	NÃO	-2,4419	-54,6833
	14/08/2024 08:14:28	PA - SANTARÉM - Próx. Rua Transmaicá	Ignição ligada		Status	0	NÃO	-2,4419	-54,6833
	14/08/2024 08:14:28	PA - SANTARÉM - Próx. Rua Transmaicá	Parada do Veículo		Alerta de Software	0	NÃO	-2,4419	-54,6833
	14/08/2024 08:14:28	PA - SANTARÉM - Próx. Rua Transmaicá	Entrada em Área de Controle 'SANTAREM - RAO 115KM'		Alerta de Software	0	NÃO	-2,4419	-54,6833
	14/08/2024 08:12:28	PA - SANTARÉM - Próx. Rua Transmaicá	Desengate da carreta 1		Status	0	NÃO	-2,4419	-54,6833
	14/08/2024 08:12:28	PA - SANTARÉM - Próx. Rua Transmaicá	Ignição ligada		Status	0	NÃO	-2,4419	-54,6833
	14/08/2024 08:12:28	PA - SANTARÉM - Próx. Rua Transmaicá	Parada do Veículo		Alerta de Software	0	NÃO	-2,4419	-54,6833
	14/08/2024 08:12:11	PA - SANTARÉM - Próx. Rua Transmaicá	Desengate da carreta 1		Status	0	NÃO	-2,4419	-54,6833
	14/08/2024 08:12:11	PA - SANTARÉM - Próx. Rua Transmaicá	Ignição ligada		Evento	0	NÃO	-2,4419	-54,6833
	14/08/2024 08:11:44	PA - SANTARÉM - Próx. Rua Transmaicá	Desengate da carreta 1		Status	0	NÃO	-2,4419	-54,6833
	14/08/2024 08:11:44	PA - SANTARÉM - Próx. Rua Transmaicá	Senha identificada, condutor MARCELO MACHADO DO CARMO - PX		Evento	0	NÃO	-2,4419	-54,6833
	14/08/2024 08:11:44	PA - SANTARÉM - Próx. Rua Transmaicá	Parada do Veículo		Alerta de Software	0	NÃO	-2,4419	-54,6833
	14/08/2024 08:11:26	PA - SANTARÉM - Próx. Rua Transmaicá	REINICIO DE VIAGEM REINICIO DE VIAGEM		Macro		NÃO	-2,4419	-54,6833
	14/08/2024 08:11:26	PA - SANTARÉM - Próx. Rua Transmaicá	A sirene está ligada		Alerta de Software		NÃO	-2,4419	-54,6833
	14/08/2024 08:11:26	PA - SANTARÉM - Próx. Rua Transmaicá	Entrada em Área de Controle 'SANTAREM - RAO 115KM'		Alerta de Software		NÃO	-2,4419	-54,6833
	14/08/2024 08:11:02	PA - SANTARÉM - Próx. Rua Transmaicá	Desengate da carreta 1		Status	0	NÃO	-2,4419	-54,6833
	14/08/2024 08:11:02	PA - SANTARÉM - Próx. Rua Transmaicá	Ignição desligada		Evento	0	NÃO	-2,4419	-54,6833
	14/08/2024 08:11:02	PA - SANTARÉM - Próx. Rua Transmaicá	O veículo está bloqueado		Status	0	NÃO	-2,4419	-54,6833
	14/08/2024 08:11:02	PA - SANTARÉM - Próx. Rua Transmaicá	A sirene está ligada		Status	0	NÃO	-2,4419	-54,6833
	14/08/2024 08:11:02	PA - SANTARÉM - Próx. Rua Transmaicá	A sirene está ligada		Alerta de Software	0	NÃO	-2,4419	-54,6833
	14/08/2024 08:11:02	PA - SANTARÉM - Próx. Rua Transmaicá	Parada do Veículo		Alerta de Software	0	NÃO	-2,4419	-54,6833
	14/08/2024 08:10:28	PA - SANTARÉM - Próx. Rua Transmaicá	Desengate da carreta 1		Status	0	NÃO	-2,4419	-54,6833
	14/08/2024 08:10:28	PA - SANTARÉM - Próx. Rua Transmaicá	A sirene está ligada		Status	0	NÃO	-2,4419	-54,6833
	14/08/2024 08:10:28	PA - SANTARÉM - Próx. Rua Transmaicá	O veículo está bloqueado		Status	0	NÃO	-2,4419	-54,6833
	14/08/2024 08:10:28	PA - SANTARÉM - Próx. Rua Transmaicá	Ignição ligada		Status	0	NÃO	-2,4419	-54,6833
	14/08/2024 08:10:28	PA - SANTARÉM - Próx. Rua Transmaicá	A sirene está ligada		Alerta de Software	0	NÃO	-2,4419	-54,6833
	14/08/2024 08:10:28	PA - SANTARÉM - Próx. Rua Transmaicá	Parada do Veículo		Alerta de Software	0	NÃO	-2,4419	-54,6833
	14/08/2024 08:08:29	PA - SANTARÉM	Desengate da carreta 1		Status	8	NÃO	-2,4406	-54,6805
	14/08/2024 08:08:29	PA - SANTARÉM	Saída do Raio de Manobra		Evento	8	NÃO	-2,4406	-54,6805
	14/08/2024 08:08:29	PA - SANTARÉM	Ignição ligada		Status	8	NÃO	-2,4406	-54,6805

RELATÓRIO ANALÍTICO POR VEÍCULO

Período: 06/08/2024 00:00:00 à 14/08/2024 12:00:00

Identificador: RUR4H31 EDIVAN SC 2022

Placa: RUR4H31

Legenda:

Mensagens enviadas do Veículo (Veículo -> Central)

Mensagens enviadas do Veículo (Controle de Jornada Cliente)




Mensagens enviadas da Central (Central -> Veículo)








































Sentido:	Data e Hora:	Localização:	Mensagem:	Modo Emergência	Tipo Mensagem:	Vel. (Km/h)	Log ?	Latitude	Longitude
	14/08/2024 08:07:12	PA - SANTARÉM	Desengate da carreta 1		Status	11	NÃO	-2,4395	-54,6792
	14/08/2024 08:07:12	PA - SANTARÉM	Ignição ligada		Status	11	NÃO	-2,4395	-54,6792
	14/08/2024 08:05:12	PA - SANTARÉM	Desengate da carreta 1		Status	0	NÃO	-2,4391	-54,6782
	14/08/2024 08:05:12	PA - SANTARÉM	Porta do Motorista aberta		Status	0	NÃO	-2,4391	-54,6782
	14/08/2024 08:05:12	PA - SANTARÉM	Ignição ligada		Status	0	NÃO	-2,4391	-54,6782
	14/08/2024 08:05:12	PA - SANTARÉM	Parada do Veículo		Alerta de Software	0	NÃO	-2,4391	-54,6782
	14/08/2024 08:05:12	PA - SANTARÉM	Entrada em Área de Controle 'SANTAREM - RAI0 115KM'		Alerta de Software	0	NÃO	-2,4391	-54,6782
	14/08/2024 08:03:13	PA - SANTARÉM	Desengate da carreta 1		Status	0	NÃO	-2,4392	-54,6782
	14/08/2024 08:03:13	PA - SANTARÉM	Porta do Motorista aberta		Evento	0	NÃO	-2,4392	-54,6782
	14/08/2024 08:03:13	PA - SANTARÉM	Ignição ligada		Status	0	NÃO	-2,4392	-54,6782
	14/08/2024 08:03:13	PA - SANTARÉM	Parada do Veículo		Alerta de Software	0	NÃO	-2,4392	-54,6782
	14/08/2024 08:03:13	PA - SANTARÉM	Entrada em Área de Controle 'SANTAREM - RAI0 115KM'		Alerta de Software	0	NÃO	-2,4392	-54,6782
	14/08/2024 08:02:07	PA - SANTARÉM	Desengate da carreta 1		Status	0	NÃO	-2,4392	-54,6781
	14/08/2024 08:02:07	PA - SANTARÉM	Ignição ligada		Status	0	NÃO	-2,4392	-54,6781
	14/08/2024 08:02:07	PA - SANTARÉM	Parada do Veículo		Alerta de Software	0	NÃO	-2,4392	-54,6781
	14/08/2024 08:02:07	PA - SANTARÉM	Entrada em Área de Controle 'SANTAREM - RAI0 115KM'		Alerta de Software	0	NÃO	-2,4392	-54,6781
	14/08/2024 08:01:15	MENSAGEM ENVIADA PELA CENTRAL   Enviada por: SIMONE.MACHADO		Desligar Sirene	Comando		-		
	14/08/2024 08:00:58	MENSAGEM ENVIADA PELA CENTRAL   Enviada por: SIMONE.MACHADO		Desligar Bloqueio	Comando		-		
	14/08/2024 08:00:08	PA - SANTARÉM	Desengate da carreta 1		Evento	0	NÃO	-2,4392	-54,6781
	14/08/2024 08:00:08	PA - SANTARÉM	O veículo está bloqueado		Status	0	NÃO	-2,4392	-54,6781
	14/08/2024 08:00:08	PA - SANTARÉM	Ignição ligada		Status	0	NÃO	-2,4392	-54,6781
	14/08/2024 08:00:08	PA - SANTARÉM	Parada do Veículo		Alerta de Software	0	NÃO	-2,4392	-54,6781
	14/08/2024 08:00:08	PA - SANTARÉM	Entrada em Área de Controle 'SANTAREM - RAI0 115KM'		Alerta de Software	0	NÃO	-2,4392	-54,6781
	14/08/2024 07:59:35	PA - SANTARÉM	Senha identificada, condutor MARCELO MACHADO DO CARMO - PX		Evento	0	NÃO	-2,4392	-54,6781
	14/08/2024 07:59:35	PA - SANTARÉM	O veículo está bloqueado		Status	0	NÃO	-2,4392	-54,6781
	14/08/2024 07:59:35	PA - SANTARÉM	Ignição ligada		Status	0	NÃO	-2,4392	-54,6781
	14/08/2024 07:59:06	PA - SANTARÉM	CHEGADA NO CLIENTE CHEGADA NO CLIENTE		Macro		NÃO	-2,4392	-54,6781
	14/08/2024 07:58:22	PA - SANTARÉM	Ignição ligada		Status	0	NÃO	-2,4392	-54,6782
	14/08/2024 07:58:22	PA - SANTARÉM	Parada do Veículo		Alerta de Software	0	NÃO	-2,4392	-54,6782
	14/08/2024 07:56:22	PA - SANTARÉM	Ignição ligada		Status	0	NÃO	-2,4391	-54,6782
	14/08/2024 07:56:22	PA - SANTARÉM	Parada do Veículo		Alerta de Software	0	NÃO	-2,4391	-54,6782
	14/08/2024 07:54:22	PA - SANTARÉM	Ignição ligada		Status	1	NÃO	-2,4389	-54,6783
	14/08/2024 07:52:22	PA - SANTARÉM	Ignição ligada		Status	2	NÃO	-2,4388	-54,6783
	14/08/2024 07:52:22	PA - SANTARÉM	Entrada em Área de Controle 'SANTAREM - RAI0 115KM'		Alerta de Software	2	NÃO	-2,4388	-54,6783
	14/08/2024 07:50:22	PA - SANTARÉM	Ignição ligada		Status	6	NÃO	-2,4387	-54,6784
	14/08/2024 07:50:22	PA - SANTARÉM	Entrada em Área de Controle 'SANTAREM - RAI0 115KM'		Alerta de Software	6	NÃO	-2,4387	-54,6784

RELATÓRIO ANALÍTICO POR VEÍCULO

Período: 06/08/2024 00:00:00 à 14/08/2024 12:00:00  
Identificador: RUR4H31 EDIVAN SC 2022  
Placa: RUR4H31

- Legenda:**
-  Mensagens enviadas do Veículo (Veículo -> Central)
  -  Mensagens enviadas do Veículo (Controle de Jornada Cliente)
  -  Mensagens enviadas da Central (Central -> Veículo)



Sentido:	Data e Hora:	Localização:	Mensagem:	Modo Emergência	Tipo Mensagem:	Vel. (Km/h)	Log ?	Latitude	Longitude
	14/08/2024 07:48:22	PA - SANTARÉM	Ignição ligada		Status	9	NÃO	-2,4404	-54,6802
	14/08/2024 07:46:22	PA - SANTARÉM - Próx. Rua Transmaicá	Ignição ligada		Status	25	NÃO	-2,4422	-54,6836
	14/08/2024 07:46:22	PA - SANTARÉM - Próx. Rua Transmaicá	Entrada em Área de Controle 'SANTAREM - RAI0 115KM'		Alerta de Software	25	NÃO	-2,4422	-54,6836
	14/08/2024 07:44:24	PA - SANTARÉM - Rua Marcílio Dias			Posição Normal	12	NÃO	-2,4453	-54,6838
	14/08/2024 07:44:24	PA - SANTARÉM - Rua Marcílio Dias	Entrada em Área de Controle 'SANTAREM - RAI0 115KM'		Alerta de Software	12	NÃO	-2,4453	-54,6838
	14/08/2024 07:44:22	PA - SANTARÉM - Rua Marcílio Dias	Ignição ligada		Status	12	NÃO	-2,4453	-54,6839
	14/08/2024 07:42:22	PA - SANTARÉM - Rua Marcílio Dias	Ignição ligada		Status	35	NÃO	-2,4489	-54,6877
	14/08/2024 07:40:22	PA - SANTARÉM - Rua Marcílio Dias	Ignição ligada		Status	35	NÃO	-2,4523	-54,6916
	14/08/2024 07:40:22	PA - SANTARÉM - Rua Marcílio Dias	Entrada em Área de Controle 'SANTAREM - RAI0 115KM'		Alerta de Software	35	NÃO	-2,4523	-54,6916
	14/08/2024 07:38:22	PA - SANTARÉM - Avenida Dom Frederico Costa	Ignição ligada		Status	26	NÃO	-2,4514	-54,6956
	14/08/2024 07:36:22	PA - SANTARÉM - Avenida Moaçara	Ignição ligada		Status	25	NÃO	-2,4501	-54,6981
	14/08/2024 07:34:22	PA - SANTARÉM - Próx. Avenida Moaçara	Ignição ligada		Status	17	NÃO	-2,4508	-54,7020
	14/08/2024 07:34:22	PA - SANTARÉM - Próx. Avenida Moaçara	Entrada em Área de Controle 'SANTAREM - RAI0 115KM'		Alerta de Software	17	NÃO	-2,4508	-54,7020
	14/08/2024 07:32:22	PA - SANTARÉM - Avenida Moaçara	Ignição ligada		Status	33	NÃO	-2,4517	-54,7065
	14/08/2024 07:30:22	PA - SANTARÉM - Avenida Moaçara	Ignição ligada		Status	16	NÃO	-2,4531	-54,7138
	14/08/2024 07:28:22	PA - SANTARÉM - Avenida Moaçara	Ignição ligada		Status	0	NÃO	-2,4534	-54,7152
	14/08/2024 07:28:22	PA - SANTARÉM - Avenida Moaçara	Parada do Veículo		Alerta de Software	0	NÃO	-2,4534	-54,7152
	14/08/2024 07:26:22	PA - SANTARÉM - Avenida Moaçara	Ignição ligada		Status	30	NÃO	-2,4543	-54,7203
	14/08/2024 07:24:22	PA - SANTARÉM - Próx. BR-163	Ignição ligada		Status	21	NÃO	-2,4560	-54,7286
	14/08/2024 07:22:21	PA - SANTARÉM - Próx. BR-163	Ignição ligada		Status	6	NÃO	-2,4523	-54,7295
	14/08/2024 07:21:03	PA - SANTARÉM - Próx. BR-163	Senha identificada, condutor MARCELO MACHADO DO CARMO - PX		Evento	0	NÃO	-2,4510	-54,7298
	14/08/2024 07:21:03	PA - SANTARÉM - Próx. BR-163	Ignição ligada		Status	0	NÃO	-2,4510	-54,7298
	14/08/2024 07:21:03	PA - SANTARÉM - Próx. BR-163	Parada do Veículo		Alerta de Software	0	NÃO	-2,4510	-54,7298
	14/08/2024 07:20:45	PA - SANTARÉM - Próx. BR-163	INICIO DE VIAGEM VAZIO INICIO DE VIAGEM VAZIO		Macro		NÃO	-2,4510	-54,7298
	14/08/2024 07:20:27	PA - SANTARÉM - Próx. BR-163	Porta do Motorista aberta		Status	0	NÃO	-2,4510	-54,7298
	14/08/2024 07:20:27	PA - SANTARÉM - Próx. BR-163	Ignição ligada		Evento	0	NÃO	-2,4510	-54,7298
	14/08/2024 07:20:21	PA - SANTARÉM - Próx. BR-163	Porta do Motorista aberta		Status	0	NÃO	-2,4510	-54,7298
	14/08/2024 07:18:21	PA - SANTARÉM - Próx. BR-163	Porta do Motorista aberta		Evento	0	NÃO	-2,4510	-54,7298
	14/08/2024 07:18:21	PA - SANTARÉM - Próx. BR-163	Parada do Veículo		Alerta de Software	0	NÃO	-2,4510	-54,7298
	14/08/2024 07:17:01	PA - SANTARÉM - Próx. BR-163	Ignição desligada		Evento	0	NÃO	-2,4510	-54,7298
	14/08/2024 07:17:01	PA - SANTARÉM - Próx. BR-163	Parada do Veículo		Alerta de Software	0	NÃO	-2,4510	-54,7298
	14/08/2024 07:16:43	PA - SANTARÉM - Próx. BR-163	Ignição ligada		Status	1	NÃO	-2,4511	-54,7298
	14/08/2024 07:14:43	PA - SANTARÉM - Próx. BR-163	Ignição ligada		Status	3	NÃO	-2,4511	-54,7298
	14/08/2024 07:13:37	PA - SANTARÉM - Próx. BR-163	Porta do Motorista aberta		Status	0	NÃO	-2,4511	-54,7299
	14/08/2024 07:13:37	PA - SANTARÉM - Próx. BR-163	Ignição ligada		Evento	0	NÃO	-2,4511	-54,7299
	14/08/2024 07:13:37	PA - SANTARÉM - Próx. BR-163	Parada do Veículo		Alerta de Software	0	NÃO	-2,4511	-54,7299
	14/08/2024 07:12:43	PA - SANTARÉM - Próx. BR-163	Porta do Motorista aberta		Evento	0	NÃO	-2,4511	-54,7299

## RELATÓRIO ANALÍTICO POR VEÍCULO


















Período: 06/08/2024 00:00:00 à 14/08/2024 12:00:00

Identificador: RUR4H31 EDIVAN SC 2022

Placa: RUR4H31

- Legenda:**
-  Mensagens enviadas do Veículo (Veículo -> Central)
  -  Mensagens enviadas do Veículo (Controle de Jornada Cliente)
  -  Mensagens enviadas da Central (Central -> Veículo)



Sentido:	Data e Hora:	Localização:	Mensagem:	Modo Emergência	Tipo Mensagem:	Vel. (Km/h)	Log ?	Latitude	Longitude
	14/08/2024 07:12:43	PA - SANTARÉM - Próx. BR-163	Parada do Veículo		Alerta de Software	0	NÃO	-2,4511	-54,7299
	14/08/2024 07:11:11	PA - SANTARÉM - Próx. BR-163	Parada do Veículo		Alerta de Software	0	NÃO	-2,4511	-54,7299
	14/08/2024 07:09:11	PA - SANTARÉM - Próx. BR-163	Parada do Veículo		Alerta de Software	0	NÃO	-2,4511	-54,7299
	14/08/2024 07:07:11	PA - SANTARÉM - Próx. BR-163	Parada do Veículo		Alerta de Software	0	NÃO	-2,4511	-54,7299
	14/08/2024 07:05:11	PA - SANTARÉM - Próx. BR-163	Parada do Veículo		Alerta de Software	0	NÃO	-2,4511	-54,7299
	14/08/2024 07:03:11	PA - SANTARÉM - Próx. BR-163	Porta do Motorista aberta		Status	0	NÃO	-2,4511	-54,7299
	14/08/2024 07:03:11	PA - SANTARÉM - Próx. BR-163	Parada do Veículo		Alerta de Software	0	NÃO	-2,4511	-54,7299
	14/08/2024 07:03:11	PA - SANTARÉM - Próx. BR-163	Entrada em Área de Controle 'SANTAREM - RAI0 115KM'		Alerta de Software	0	NÃO	-2,4511	-54,7299
	14/08/2024 07:01:11	PA - SANTARÉM - Próx. BR-163	Porta do Motorista aberta		Status	0	NÃO	-2,4511	-54,7299
	14/08/2024 07:01:11	PA - SANTARÉM - Próx. BR-163	Parada do Veículo		Alerta de Software	0	NÃO	-2,4511	-54,7299
	14/08/2024 07:00:48	PA - SANTARÉM - Próx. BR-163	Ignição desligada		Evento	0	NÃO	-2,4511	-54,7299
	14/08/2024 07:00:48	PA - SANTARÉM - Próx. BR-163	Porta do Motorista aberta		Status	0	NÃO	-2,4511	-54,7299
	14/08/2024 07:00:48	PA - SANTARÉM - Próx. BR-163	Parada do Veículo		Alerta de Software	0	NÃO	-2,4511	-54,7299
	14/08/2024 06:59:11	PA - SANTARÉM - Próx. BR-163	Porta do Motorista aberta		Status	0	NÃO	-2,4511	-54,7299
	14/08/2024 06:59:11	PA - SANTARÉM - Próx. BR-163	Ignição ligada		Status	0	NÃO	-2,4511	-54,7299
	14/08/2024 06:59:11	PA - SANTARÉM - Próx. BR-163	Parada do Veículo		Alerta de Software	0	NÃO	-2,4511	-54,7299
	14/08/2024 06:57:11	PA - SANTARÉM - Próx. BR-163	Porta do Motorista aberta		Evento	0	NÃO	-2,4512	-54,7299
	14/08/2024 06:57:11	PA - SANTARÉM - Próx. BR-163	Ignição ligada		Status	0	NÃO	-2,4512	-54,7299
	14/08/2024 06:57:11	PA - SANTARÉM - Próx. BR-163	Parada do Veículo		Alerta de Software	0	NÃO	-2,4512	-54,7299
	14/08/2024 06:56:49	PA - SANTARÉM - Próx. BR-163	Ignição ligada		Status	0	NÃO	-2,4512	-54,7299
	14/08/2024 06:56:49	PA - SANTARÉM - Próx. BR-163	Parada do Veículo		Alerta de Software	0	NÃO	-2,4512	-54,7299
	14/08/2024 06:55:21	PA - SANTARÉM - Próx. BR-163	Ignição ligada		Evento	0	NÃO	-2,4512	-54,7299
	14/08/2024 06:55:21	PA - SANTARÉM - Próx. BR-163	Parada do Veículo		Alerta de Software	0	NÃO	-2,4512	-54,7299
	14/08/2024 06:54:49	PA - SANTARÉM - Próx. BR-163	Parada do Veículo		Alerta de Software	0	NÃO	-2,4512	-54,7299
	14/08/2024 06:52:49	PA - SANTARÉM - Próx. BR-163	Parada do Veículo		Alerta de Software	0	NÃO	-2,4512	-54,7299
	14/08/2024 06:50:49	PA - SANTARÉM - Próx. BR-163	Parada do Veículo		Alerta de Software	0	NÃO	-2,4512	-54,7299
	14/08/2024 06:48:49	PA - SANTARÉM - Próx. BR-163	Parada do Veículo		Alerta de Software	0	NÃO	-2,4512	-54,7299
	14/08/2024 06:46:49	PA - SANTARÉM - Próx. BR-163	Parada do Veículo		Alerta de Software	0	NÃO	-2,4512	-54,7299
	14/08/2024 06:44:49	PA - SANTARÉM - Próx. BR-163	Parada do Veículo		Alerta de Software	0	NÃO	-2,4512	-54,7299
	14/08/2024 06:42:49	PA - SANTARÉM - Próx. BR-163	Parada do Veículo		Alerta de Software	0	NÃO	-2,4512	-54,7299
	14/08/2024 06:40:49	PA - SANTARÉM - Próx. BR-163	Parada do Veículo		Alerta de Software	0	NÃO	-2,4512	-54,7299
	14/08/2024 06:38:49	PA - SANTARÉM - Próx. BR-163	Parada do Veículo		Alerta de Software	0	NÃO	-2,4512	-54,7299
	14/08/2024 06:36:49	PA - SANTARÉM - Próx. BR-163	Parada do Veículo		Alerta de Software	0	NÃO	-2,4512	-54,7299
	14/08/2024 06:34:49	PA - SANTARÉM - Próx. BR-163	Parada do Veículo		Alerta de Software	0	NÃO	-2,4512	-54,7299
	14/08/2024 06:32:49	PA - SANTARÉM - Próx. BR-163	Parada do Veículo		Alerta de Software	0	NÃO	-2,4512	-54,7299
	14/08/2024 06:30:49	PA - SANTARÉM - Próx. BR-163	Parada do Veículo		Alerta de Software	0	NÃO	-2,4512	-54,7299
	14/08/2024 06:28:49	PA - SANTARÉM - Próx. BR-163	Parada do Veículo		Alerta de Software	0	NÃO	-2,4512	-54,7299



## RELATÓRIO ANALÍTICO POR VEÍCULO






































Período: 06/08/2024 00:00:00 à 14/08/2024 12:00:00

Identificador: RUR4H31 EDIVAN SC 2022

Placa: RUR4H31

- Legenda:**
-  Mensagens enviadas do Veículo (Veículo -> Central)
  -  Mensagens enviadas do Veículo (Controle de Jornada Cliente)
  -  Mensagens enviadas da Central (Central -> Veículo)



Sentido:	Data e Hora:	Localização:	Mensagem:	Modo Emergência	Tipo Mensagem:	Vel. (Km/h)	Log ?	Latitude	Longitude
	14/08/2024 06:26:49	PA - SANTARÉM - Próx. BR-163	Parada do Veículo		Alerta de Software	0	NÃO	-2,4512	-54,7299
	14/08/2024 06:24:49	PA - SANTARÉM - Próx. BR-163	Parada do Veículo		Alerta de Software	0	NÃO	-2,4512	-54,7299
	14/08/2024 06:22:49	PA - SANTARÉM - Próx. BR-163	Parada do Veículo		Alerta de Software	0	NÃO	-2,4512	-54,7299
	14/08/2024 06:20:49	PA - SANTARÉM - Próx. BR-163	Parada do Veículo		Alerta de Software	0	NÃO	-2,4512	-54,7299
	14/08/2024 06:18:49	PA - SANTARÉM - Próx. BR-163	Parada do Veículo		Alerta de Software	0	NÃO	-2,4512	-54,7299
	14/08/2024 06:16:49	PA - SANTARÉM - Próx. BR-163	Parada do Veículo		Alerta de Software	0	NÃO	-2,4512	-54,7299
	14/08/2024 06:14:49	PA - SANTARÉM - Próx. BR-163	Parada do Veículo		Alerta de Software	0	NÃO	-2,4512	-54,7299
	14/08/2024 06:14:49	PA - SANTARÉM - Próx. BR-163	Entrada em Área de Controle 'SANTAREM - RAI0 115KM'		Alerta de Software	0	NÃO	-2,4512	-54,7299
	14/08/2024 05:28:49	PA - SANTARÉM - Próx. BR-163	Porta do Motorista aberta		Evento	0	NÃO	-2,4511	-54,7299
	14/08/2024 05:20:27	PA - SANTARÉM - Próx. BR-163	Porta do Motorista aberta		Evento	0	NÃO	-2,4511	-54,7299
	14/08/2024 05:15:39	PA - SANTARÉM - Próx. BR-163	Ignição desligada		Evento	0	NÃO	-2,4511	-54,7299
	14/08/2024 05:15:25	PA - SANTARÉM - Próx. BR-163	Ignição ligada		Status	0	NÃO	-2,4511	-54,7299
	14/08/2024 05:13:25	PA - SANTARÉM - Próx. BR-163	Ignição ligada		Status	0	NÃO	-2,4512	-54,7299
	14/08/2024 05:13:25	PA - SANTARÉM - Próx. BR-163	Ignição ligada		Evento	0	NÃO	-2,4512	-54,7299
	14/08/2024 05:00:07	PA - SANTARÉM - Próx. BR-163	Ignição desligada		Evento	0	NÃO	-2,4512	-54,7298
	14/08/2024 04:59:25	PA - SANTARÉM - Próx. BR-163	Ignição ligada		Status	0	NÃO	-2,4512	-54,7298
	14/08/2024 04:58:21	PA - SANTARÉM - Próx. BR-163	Ignição ligada		Evento	0	NÃO	-2,4512	-54,7298
	14/08/2024 04:09:25	PA - SANTARÉM - Próx. BR-163	Porta do Motorista aberta		Evento	0	NÃO	-2,4511	-54,7298
	14/08/2024 03:54:38	PA - SANTARÉM - Próx. BR-163	Porta do Motorista aberta		Evento	0	NÃO	-2,4511	-54,7298
	14/08/2024 03:05:29	PA - SANTARÉM - Próx. BR-163			Posição Normal	0	NÃO	-2,4512	-54,7299
	14/08/2024 02:27:33	PA - SANTARÉM - Próx. BR-163	Parada do Veículo		Alerta de Software	0	NÃO	-2,4511	-54,7299
	14/08/2024 02:25:33	PA - SANTARÉM - Próx. BR-163	Parada do Veículo		Alerta de Software	0	NÃO	-2,4511	-54,7299
	14/08/2024 02:23:33	PA - SANTARÉM - Próx. BR-163	Parada do Veículo		Alerta de Software	0	NÃO	-2,4511	-54,7299
	14/08/2024 02:21:33	PA - SANTARÉM - Próx. BR-163	Parada do Veículo		Alerta de Software	0	NÃO	-2,4511	-54,7298
	14/08/2024 02:19:33	PA - SANTARÉM - Próx. BR-163	Parada do Veículo		Alerta de Software	0	NÃO	-2,4511	-54,7298
	14/08/2024 02:17:33	PA - SANTARÉM - Próx. BR-163	Parada do Veículo		Alerta de Software	0	NÃO	-2,4511	-54,7298
	14/08/2024 02:15:33	PA - SANTARÉM - Próx. BR-163	Parada do Veículo		Alerta de Software	0	NÃO	-2,4511	-54,7298
	14/08/2024 02:13:33	PA - SANTARÉM - Próx. BR-163	Parada do Veículo		Alerta de Software	0	NÃO	-2,4511	-54,7298
	14/08/2024 02:11:33	PA - SANTARÉM - Próx. BR-163	Parada do Veículo		Alerta de Software	0	NÃO	-2,4511	-54,7298
	14/08/2024 02:09:33	PA - SANTARÉM - Próx. BR-163	Parada do Veículo		Alerta de Software	0	NÃO	-2,4511	-54,7298
	14/08/2024 02:07:33	PA - SANTARÉM - Próx. BR-163	Parada do Veículo		Alerta de Software	0	NÃO	-2,4511	-54,7298
	14/08/2024 02:05:33	PA - SANTARÉM - Próx. BR-163	Parada do Veículo		Alerta de Software	0	NÃO	-2,4511	-54,7298
	14/08/2024 02:03:33	PA - SANTARÉM - Próx. BR-163	Parada do Veículo		Alerta de Software	0	NÃO	-2,4511	-54,7298
	14/08/2024 02:01:33	PA - SANTARÉM - Próx. BR-163	Parada do Veículo		Alerta de Software	0	NÃO	-2,4511	-54,7298
	14/08/2024 01:59:33	PA - SANTARÉM - Próx. BR-163	Parada do Veículo		Alerta de Software	0	NÃO	-2,4511	-54,7298
	14/08/2024 01:57:33	PA - SANTARÉM - Próx. BR-163	Parada do Veículo		Alerta de Software	0	NÃO	-2,4511	-54,7298
	14/08/2024 01:55:33	PA - SANTARÉM - Próx. BR-163	Parada do Veículo		Alerta de Software	0	NÃO	-2,4511	-54,7298

## RELATÓRIO ANALÍTICO POR VEÍCULO





























Período: 06/08/2024 00:00:00 à 14/08/2024 12:00:00

Identificador: RUR4H31 EDIVAN SC 2022

Placa: RUR4H31

- Legenda:**
-  Mensagens enviadas do Veículo (Veículo -> Central)
  -  Mensagens enviadas do Veículo (Controle de Jornada Cliente)
  -  Mensagens enviadas da Central (Central -> Veículo)



Sentido:	Data e Hora:	Localização:	Mensagem:	Modo Emergência	Tipo Mensagem:	Vel. (Km/h)	Log ?	Latitude	Longitude
	14/08/2024 01:53:33	PA - SANTARÉM - Próx. BR-163	Parada do Veículo		Alerta de Software	0	NÃO	-2,4511	-54,7299
	14/08/2024 01:51:33	PA - SANTARÉM - Próx. BR-163	Parada do Veículo		Alerta de Software	0	NÃO	-2,4511	-54,7299
	14/08/2024 01:49:33	PA - SANTARÉM - Próx. BR-163	Parada do Veículo		Alerta de Software	0	NÃO	-2,4511	-54,7299
	14/08/2024 01:47:33	PA - SANTARÉM - Próx. BR-163	Parada do Veículo		Alerta de Software	0	NÃO	-2,4511	-54,7299
	14/08/2024 01:45:33	PA - SANTARÉM - Próx. BR-163	Parada do Veículo		Alerta de Software	0	NÃO	-2,4511	-54,7299
	14/08/2024 01:43:33	PA - SANTARÉM - Próx. BR-163	Parada do Veículo		Alerta de Software	0	NÃO	-2,4511	-54,7299
	14/08/2024 01:41:33	PA - SANTARÉM - Próx. BR-163	Parada do Veículo		Alerta de Software	0	NÃO	-2,4511	-54,7299
	14/08/2024 01:39:33	PA - SANTARÉM - Próx. BR-163	Parada do Veículo		Alerta de Software	0	NÃO	-2,4511	-54,7299
	14/08/2024 01:37:33	PA - SANTARÉM - Próx. BR-163	Parada do Veículo		Alerta de Software	0	NÃO	-2,4511	-54,7299
	14/08/2024 01:35:33	PA - SANTARÉM - Próx. BR-163	Parada do Veículo		Alerta de Software	0	NÃO	-2,4512	-54,7299
	14/08/2024 01:33:33	PA - SANTARÉM - Próx. BR-163	Parada do Veículo		Alerta de Software	0	NÃO	-2,4512	-54,7299
	14/08/2024 01:31:33	PA - SANTARÉM - Próx. BR-163	Parada do Veículo		Alerta de Software	0	NÃO	-2,4512	-54,7299
	14/08/2024 01:29:33	PA - SANTARÉM - Próx. BR-163	Parada do Veículo		Alerta de Software	0	NÃO	-2,4512	-54,7299
	14/08/2024 01:27:33	PA - SANTARÉM - Próx. BR-163	Parada do Veículo		Alerta de Software	0	NÃO	-2,4512	-54,7299
	14/08/2024 01:25:33	PA - SANTARÉM - Próx. BR-163	Parada do Veículo		Alerta de Software	0	NÃO	-2,4512	-54,7299
	14/08/2024 01:23:33	PA - SANTARÉM - Próx. BR-163	Parada do Veículo		Alerta de Software	0	NÃO	-2,4512	-54,7299
	14/08/2024 01:21:33	PA - SANTARÉM - Próx. BR-163	Parada do Veículo		Alerta de Software	0	NÃO	-2,4512	-54,7299
	14/08/2024 01:19:33	PA - SANTARÉM - Próx. BR-163	Parada do Veículo		Alerta de Software	0	NÃO	-2,4512	-54,7299
	14/08/2024 01:17:33	PA - SANTARÉM - Próx. BR-163	Parada do Veículo		Alerta de Software	0	NÃO	-2,4512	-54,7299
	14/08/2024 01:15:33	PA - SANTARÉM - Próx. BR-163	Parada do Veículo		Alerta de Software	0	NÃO	-2,4511	-54,7299
	14/08/2024 01:13:33	PA - SANTARÉM - Próx. BR-163	Parada do Veículo		Alerta de Software	0	NÃO	-2,4511	-54,7299
	14/08/2024 01:11:33	PA - SANTARÉM - Próx. BR-163	Parada do Veículo		Alerta de Software	0	NÃO	-2,4511	-54,7299
	14/08/2024 01:09:33	PA - SANTARÉM - Próx. BR-163	Parada do Veículo		Alerta de Software	0	NÃO	-2,4511	-54,7299
	14/08/2024 01:07:33	PA - SANTARÉM - Próx. BR-163	Parada do Veículo		Alerta de Software	0	NÃO	-2,4512	-54,7299
	14/08/2024 01:05:33	PA - SANTARÉM - Próx. BR-163	Parada do Veículo		Alerta de Software	0	NÃO	-2,4512	-54,7299
	14/08/2024 01:03:33	PA - SANTARÉM - Próx. BR-163	Parada do Veículo		Alerta de Software	0	NÃO	-2,4512	-54,7298
	14/08/2024 01:01:33	PA - SANTARÉM - Próx. BR-163	Parada do Veículo		Alerta de Software	0	NÃO	-2,4512	-54,7298
	14/08/2024 00:59:33	PA - SANTARÉM - Próx. BR-163	Parada do Veículo		Alerta de Software	0	NÃO	-2,4512	-54,7298
	14/08/2024 00:57:33	PA - SANTARÉM - Próx. BR-163	Parada do Veículo		Alerta de Software	0	NÃO	-2,4512	-54,7298
	14/08/2024 00:55:33	PA - SANTARÉM - Próx. BR-163	Parada do Veículo		Alerta de Software	0	NÃO	-2,4512	-54,7298
	14/08/2024 00:53:33	PA - SANTARÉM - Próx. BR-163	Parada do Veículo		Alerta de Software	0	NÃO	-2,4512	-54,7298
	14/08/2024 00:51:33	PA - SANTARÉM - Próx. BR-163	Parada do Veículo		Alerta de Software	0	NÃO	-2,4512	-54,7298
	14/08/2024 00:49:33	PA - SANTARÉM - Próx. BR-163	Parada do Veículo		Alerta de Software	0	NÃO	-2,4512	-54,7298
	14/08/2024 00:47:33	PA - SANTARÉM - Próx. BR-163	Parada do Veículo		Alerta de Software	0	NÃO	-2,4512	-54,7299
	14/08/2024 00:45:33	PA - SANTARÉM - Próx. BR-163	Parada do Veículo		Alerta de Software	0	NÃO	-2,4512	-54,7299
	14/08/2024 00:43:33	PA - SANTARÉM - Próx. BR-163	Parada do Veículo		Alerta de Software	0	NÃO	-2,4512	-54,7299
	14/08/2024 00:41:33	PA - SANTARÉM - Próx. BR-163	Parada do Veículo		Alerta de Software	0	NÃO	-2,4512	-54,7299

## RELATÓRIO ANALÍTICO POR VEÍCULO



































Período: 06/08/2024 00:00:00 à 14/08/2024 12:00:00

Identificador: RUR4H31 EDIVAN SC 2022

Placa: RUR4H31

- Legenda:**
-  Mensagens enviadas do Veículo (Veículo -> Central)
  -  Mensagens enviadas do Veículo (Controle de Jornada Cliente)
  -  Mensagens enviadas da Central (Central -> Veículo)






Sentido:	Data e Hora:	Localização:	Mensagem:	Modo Emergência	Tipo Mensagem:	Vel. (Km/h)	Log ?	Latitude	Longitude
	14/08/2024 00:39:33	PA - SANTARÉM - Próx. BR-163	Parada do Veículo		Alerta de Software	0	NÃO	-2,4512	-54,7298
	14/08/2024 00:37:33	PA - SANTARÉM - Próx. BR-163	Parada do Veículo		Alerta de Software	0	NÃO	-2,4511	-54,7298
	14/08/2024 00:35:33	PA - SANTARÉM - Próx. BR-163	Parada do Veículo		Alerta de Software	0	NÃO	-2,4511	-54,7298
	14/08/2024 00:33:33	PA - SANTARÉM - Próx. BR-163	Parada do Veículo		Alerta de Software	0	NÃO	-2,4511	-54,7298
	14/08/2024 00:31:33	PA - SANTARÉM - Próx. BR-163	Parada do Veículo		Alerta de Software	0	NÃO	-2,4511	-54,7298
	14/08/2024 00:29:33	PA - SANTARÉM - Próx. BR-163	Parada do Veículo		Alerta de Software	0	NÃO	-2,4511	-54,7298
	14/08/2024 00:27:33	PA - SANTARÉM - Próx. BR-163	Parada do Veículo		Alerta de Software	0	NÃO	-2,4511	-54,7298
	14/08/2024 00:25:33	PA - SANTARÉM - Próx. BR-163	Parada do Veículo		Alerta de Software	0	NÃO	-2,4511	-54,7298
	14/08/2024 00:23:33	PA - SANTARÉM - Próx. BR-163	Parada do Veículo		Alerta de Software	0	NÃO	-2,4511	-54,7298
	14/08/2024 00:21:33	PA - SANTARÉM - Próx. BR-163	Parada do Veículo		Alerta de Software	0	NÃO	-2,4511	-54,7299
	14/08/2024 00:19:33	PA - SANTARÉM - Próx. BR-163	Parada do Veículo		Alerta de Software	0	NÃO	-2,4511	-54,7299
	14/08/2024 00:17:33	PA - SANTARÉM - Próx. BR-163	Parada do Veículo		Alerta de Software	0	NÃO	-2,4511	-54,7299
	14/08/2024 00:15:33	PA - SANTARÉM - Próx. BR-163	Parada do Veículo		Alerta de Software	0	NÃO	-2,4511	-54,7299
	14/08/2024 00:13:33	PA - SANTARÉM - Próx. BR-163	Parada do Veículo		Alerta de Software	0	NÃO	-2,4511	-54,7299
	14/08/2024 00:11:33	PA - SANTARÉM - Próx. BR-163	Parada do Veículo		Alerta de Software	0	NÃO	-2,4512	-54,7299
	14/08/2024 00:09:33	PA - SANTARÉM - Próx. BR-163	Parada do Veículo		Alerta de Software	0	NÃO	-2,4512	-54,7299
	14/08/2024 00:07:33	PA - SANTARÉM - Próx. BR-163	Parada do Veículo		Alerta de Software	0	NÃO	-2,4512	-54,7299
	14/08/2024 00:05:33	PA - SANTARÉM - Próx. BR-163	Parada do Veículo		Alerta de Software	0	NÃO	-2,4512	-54,7299
	14/08/2024 00:03:33	PA - SANTARÉM - Próx. BR-163	Parada do Veículo		Alerta de Software	0	NÃO	-2,4512	-54,7299
	14/08/2024 00:01:33	PA - SANTARÉM - Próx. BR-163	Parada do Veículo		Alerta de Software	0	NÃO	-2,4512	-54,7299
	13/08/2024 23:59:33	PA - SANTARÉM - Próx. BR-163	Parada do Veículo		Alerta de Software	0	NÃO	-2,4511	-54,7299
	13/08/2024 23:57:33	PA - SANTARÉM - Próx. BR-163	Parada do Veículo		Alerta de Software	0	NÃO	-2,4511	-54,7299
	13/08/2024 23:55:33	PA - SANTARÉM - Próx. BR-163	Parada do Veículo		Alerta de Software	0	NÃO	-2,4511	-54,7299
	13/08/2024 23:53:33	PA - SANTARÉM - Próx. BR-163	Parada do Veículo		Alerta de Software	0	NÃO	-2,4511	-54,7299
	13/08/2024 23:51:33	PA - SANTARÉM - Próx. BR-163	Parada do Veículo		Alerta de Software	0	NÃO	-2,4511	-54,7299
	13/08/2024 23:49:33	PA - SANTARÉM - Próx. BR-163	Parada do Veículo		Alerta de Software	0	NÃO	-2,4511	-54,7299
	13/08/2024 23:47:33	PA - SANTARÉM - Próx. BR-163	Parada do Veículo		Alerta de Software	0	NÃO	-2,4511	-54,7299
	13/08/2024 23:45:33	PA - SANTARÉM - Próx. BR-163	Parada do Veículo		Alerta de Software	0	NÃO	-2,4511	-54,7299
	13/08/2024 23:43:33	PA - SANTARÉM - Próx. BR-163	Parada do Veículo		Alerta de Software	0	NÃO	-2,4511	-54,7299
	13/08/2024 23:41:33	PA - SANTARÉM - Próx. BR-163	Parada do Veículo		Alerta de Software	0	NÃO	-2,4511	-54,7299
	13/08/2024 23:39:33	PA - SANTARÉM - Próx. BR-163	Parada do Veículo		Alerta de Software	0	NÃO	-2,4511	-54,7299
	13/08/2024 23:37:33	PA - SANTARÉM - Próx. BR-163	Parada do Veículo		Alerta de Software	0	NÃO	-2,4511	-54,7299
	13/08/2024 23:35:33	PA - SANTARÉM - Próx. BR-163	Parada do Veículo		Alerta de Software	0	NÃO	-2,4511	-54,7299
	13/08/2024 23:33:33	PA - SANTARÉM - Próx. BR-163	Parada do Veículo		Alerta de Software	0	NÃO	-2,4511	-54,7299
	13/08/2024 23:31:33	PA - SANTARÉM - Próx. BR-163	Parada do Veículo		Alerta de Software	0	NÃO	-2,4511	-54,7299
	13/08/2024 23:29:33	PA - SANTARÉM - Próx. BR-163	Parada do Veículo		Alerta de Software	0	NÃO	-2,4511	-54,7299
	13/08/2024 23:27:33	PA - SANTARÉM - Próx. BR-163	Parada do Veículo		Alerta de Software	0	NÃO	-2,4511	-54,7299

## RELATÓRIO ANALÍTICO POR VEÍCULO























Período: 06/08/2024 00:00:00 à 14/08/2024 12:00:00

Identificador: RUR4H31 EDIVAN SC 2022

Placa: RUR4H31

- Legenda:**
-  Mensagens enviadas do Veículo (Veículo -> Central)
  -  Mensagens enviadas do Veículo (Controle de Jornada Cliente)
  -  Mensagens enviadas da Central (Central -> Veículo)



Sentido:	Data e Hora:	Localização:	Mensagem:	Modo Emergência	Tipo Mensagem:	Vel. (Km/h)	Log ?	Latitude	Longitude
	13/08/2024 23:25:33	PA - SANTARÉM - Próx. BR-163	Parada do Veículo		Alerta de Software	0	NÃO	-2,4511	-54,7299
	13/08/2024 23:23:33	PA - SANTARÉM - Próx. BR-163	Parada do Veículo		Alerta de Software	0	NÃO	-2,4511	-54,7299
	13/08/2024 23:21:33	PA - SANTARÉM - Próx. BR-163	Parada do Veículo		Alerta de Software	0	NÃO	-2,4511	-54,7299
	13/08/2024 23:19:33	PA - SANTARÉM - Próx. BR-163	Parada do Veículo		Alerta de Software	0	NÃO	-2,4511	-54,7299
	13/08/2024 23:17:33	PA - SANTARÉM - Próx. BR-163	Parada do Veículo		Alerta de Software	0	NÃO	-2,4511	-54,7299
	13/08/2024 23:15:33	PA - SANTARÉM - Próx. BR-163	Parada do Veículo		Alerta de Software	0	NÃO	-2,4511	-54,7299
	13/08/2024 23:13:33	PA - SANTARÉM - Próx. BR-163	Parada do Veículo		Alerta de Software	0	NÃO	-2,4511	-54,7299
	13/08/2024 23:11:33	PA - SANTARÉM - Próx. BR-163	Parada do Veículo		Alerta de Software	0	NÃO	-2,4511	-54,7299
	13/08/2024 23:09:33	PA - SANTARÉM - Próx. BR-163	Parada do Veículo		Alerta de Software	0	NÃO	-2,4511	-54,7299
	13/08/2024 23:07:33	PA - SANTARÉM - Próx. BR-163	Parada do Veículo		Alerta de Software	0	NÃO	-2,4511	-54,7298
	13/08/2024 23:05:33	PA - SANTARÉM - Próx. BR-163	Parada do Veículo		Alerta de Software	0	NÃO	-2,4511	-54,7298
	13/08/2024 23:03:33	PA - SANTARÉM - Próx. BR-163	Parada do Veículo		Alerta de Software	0	NÃO	-2,4511	-54,7298
	13/08/2024 23:01:33	PA - SANTARÉM - Próx. BR-163	Parada do Veículo		Alerta de Software	0	NÃO	-2,4511	-54,7298
	13/08/2024 22:59:33	PA - SANTARÉM - Próx. BR-163	Parada do Veículo		Alerta de Software	0	NÃO	-2,4511	-54,7298
	13/08/2024 22:57:33	PA - SANTARÉM - Próx. BR-163	Parada do Veículo		Alerta de Software	0	NÃO	-2,4511	-54,7298
	13/08/2024 22:55:33	PA - SANTARÉM - Próx. BR-163	Parada do Veículo		Alerta de Software	0	NÃO	-2,4511	-54,7299
	13/08/2024 22:53:33	PA - SANTARÉM - Próx. BR-163	Parada do Veículo		Alerta de Software	0	NÃO	-2,4511	-54,7299
	13/08/2024 22:51:33	PA - SANTARÉM - Próx. BR-163	Parada do Veículo		Alerta de Software	0	NÃO	-2,4511	-54,7299
	13/08/2024 22:49:33	PA - SANTARÉM - Próx. BR-163	Parada do Veículo		Alerta de Software	0	NÃO	-2,4511	-54,7299
	13/08/2024 22:47:33	PA - SANTARÉM - Próx. BR-163	Parada do Veículo		Alerta de Software	0	NÃO	-2,4511	-54,7299
	13/08/2024 22:45:33	PA - SANTARÉM - Próx. BR-163	Parada do Veículo		Alerta de Software	0	NÃO	-2,4511	-54,7299
	13/08/2024 22:43:33	PA - SANTARÉM - Próx. BR-163	Parada do Veículo		Alerta de Software	0	NÃO	-2,4511	-54,7299
	13/08/2024 22:41:33	PA - SANTARÉM - Próx. BR-163	Parada do Veículo		Alerta de Software	0	NÃO	-2,4511	-54,7299
	13/08/2024 22:39:33	PA - SANTARÉM - Próx. BR-163	Parada do Veículo		Alerta de Software	0	NÃO	-2,4511	-54,7299
	13/08/2024 22:37:33	PA - SANTARÉM - Próx. BR-163	Parada do Veículo		Alerta de Software	0	NÃO	-2,4512	-54,7299
	13/08/2024 22:35:33	PA - SANTARÉM - Próx. BR-163	Parada do Veículo		Alerta de Software	0	NÃO	-2,4512	-54,7299
	13/08/2024 22:33:33	PA - SANTARÉM - Próx. BR-163	Parada do Veículo		Alerta de Software	0	NÃO	-2,4512	-54,7299
	13/08/2024 22:31:33	PA - SANTARÉM - Próx. BR-163	Parada do Veículo		Alerta de Software	0	NÃO	-2,4512	-54,7299
	13/08/2024 22:29:33	PA - SANTARÉM - Próx. BR-163	Parada do Veículo		Alerta de Software	0	NÃO	-2,4512	-54,7299
	13/08/2024 22:27:33	PA - SANTARÉM - Próx. BR-163	Porta do Motorista aberta		Evento	0	NÃO	-2,4512	-54,7299
	13/08/2024 22:27:33	PA - SANTARÉM - Próx. BR-163	Parada do Veículo		Alerta de Software	0	NÃO	-2,4512	-54,7299
	13/08/2024 22:25:37	PA - SANTARÉM - Próx. BR-163	Parada do Veículo		Alerta de Software	0	NÃO	-2,4512	-54,7299
	13/08/2024 22:23:37	PA - SANTARÉM - Próx. BR-163	Parada do Veículo		Alerta de Software	0	NÃO	-2,4512	-54,7299
	13/08/2024 22:21:37	PA - SANTARÉM - Próx. BR-163	Parada do Veículo		Alerta de Software	0	NÃO	-2,4512	-54,7299
	13/08/2024 22:19:37	PA - SANTARÉM - Próx. BR-163	Parada do Veículo		Alerta de Software	0	NÃO	-2,4512	-54,7299
	13/08/2024 22:17:37	PA - SANTARÉM - Próx. BR-163	Parada do Veículo		Alerta de Software	0	NÃO	-2,4512	-54,7299
	13/08/2024 22:15:38	PA - SANTARÉM - Próx. BR-163	Porta do Motorista aberta		Evento	0	NÃO	-2,4512	-54,7299

## RELATÓRIO ANALÍTICO POR VEÍCULO






































Período: 06/08/2024 00:00:00 à 14/08/2024 12:00:00

Identificador: RUR4H31 EDIVAN SC 2022

Placa: RUR4H31

- Legenda:**
-  Mensagens enviadas do Veículo (Veículo -> Central)
  -  Mensagens enviadas do Veículo (Controle de Jornada Cliente)
  -  Mensagens enviadas da Central (Central -> Veículo)



Sentido:	Data e Hora:	Localização:	Mensagem:	Modo Emergência	Tipo Mensagem:	Vel. (Km/h)	Log ?	Latitude	Longitude
	13/08/2024 22:15:38	PA - SANTARÉM - Próx. BR-163	Parada do Veículo		Alerta de Software	0	NÃO	-2,4512	-54,7299
	13/08/2024 22:13:26	PA - SANTARÉM - Próx. BR-163	Parada do Veículo		Alerta de Software	0	NÃO	-2,4512	-54,7300
	13/08/2024 22:11:26	PA - SANTARÉM - Próx. BR-163	Parada do Veículo		Alerta de Software	0	NÃO	-2,4512	-54,7299
	13/08/2024 22:09:26	PA - SANTARÉM - Próx. BR-163	Parada do Veículo		Alerta de Software	0	NÃO	-2,4512	-54,7299
	13/08/2024 22:07:26	PA - SANTARÉM - Próx. BR-163	Parada do Veículo		Alerta de Software	0	NÃO	-2,4512	-54,7299
	13/08/2024 22:05:26	PA - SANTARÉM - Próx. BR-163	Parada do Veículo		Alerta de Software	0	NÃO	-2,4512	-54,7299
	13/08/2024 22:03:26	PA - SANTARÉM - Próx. BR-163	Parada do Veículo		Alerta de Software	0	NÃO	-2,4512	-54,7299
	13/08/2024 22:01:26	PA - SANTARÉM - Próx. BR-163	Parada do Veículo		Alerta de Software	0	NÃO	-2,4512	-54,7299
	13/08/2024 21:59:26	PA - SANTARÉM - Próx. BR-163	Porta do Motorista aberta		Status	0	NÃO	-2,4512	-54,7299
	13/08/2024 21:59:26	PA - SANTARÉM - Próx. BR-163	Parada do Veículo		Alerta de Software	0	NÃO	-2,4512	-54,7299
	13/08/2024 21:57:26	PA - SANTARÉM - Próx. BR-163	Porta do Motorista aberta		Status	0	NÃO	-2,4512	-54,7299
	13/08/2024 21:57:26	PA - SANTARÉM - Próx. BR-163	Parada do Veículo		Alerta de Software	0	NÃO	-2,4512	-54,7299
	13/08/2024 21:55:26	PA - SANTARÉM - Próx. BR-163	Porta do Motorista aberta		Evento	0	NÃO	-2,4511	-54,7299
	13/08/2024 21:55:26	PA - SANTARÉM - Próx. BR-163	Parada do Veículo		Alerta de Software	0	NÃO	-2,4511	-54,7299
	13/08/2024 21:53:34	PA - SANTARÉM - Próx. BR-163	Parada do Veículo		Alerta de Software	0	NÃO	-2,4511	-54,7299
	13/08/2024 21:51:34	PA - SANTARÉM - Próx. BR-163	Parada do Veículo		Alerta de Software	0	NÃO	-2,4511	-54,7299
	13/08/2024 21:49:34	PA - SANTARÉM - Próx. BR-163	Parada do Veículo		Alerta de Software	0	NÃO	-2,4511	-54,7299
	13/08/2024 21:47:56	PA - SANTARÉM - Próx. BR-163	Ignição desligada		Evento	0	NÃO	-2,4511	-54,7299
	13/08/2024 21:47:56	PA - SANTARÉM - Próx. BR-163	Parada do Veículo		Alerta de Software	0	NÃO	-2,4511	-54,7299
	13/08/2024 21:47:34	PA - SANTARÉM - Próx. BR-163	Ignição ligada		Status	0	NÃO	-2,4511	-54,7299
	13/08/2024 21:45:34	PA - SANTARÉM - Próx. BR-163	Ignição ligada		Status	0	NÃO	-2,4511	-54,7299
	13/08/2024 21:45:34	PA - SANTARÉM - Próx. BR-163	Parada do Veículo		Alerta de Software	0	NÃO	-2,4511	-54,7299
	13/08/2024 21:43:34	PA - SANTARÉM - Próx. BR-163	Ignição ligada		Status	0	NÃO	-2,4511	-54,7299
	13/08/2024 21:43:34	PA - SANTARÉM - Próx. BR-163	Parada do Veículo		Alerta de Software	0	NÃO	-2,4511	-54,7299
	13/08/2024 21:41:34	PA - SANTARÉM - Próx. BR-163	Ignição ligada		Status	0	NÃO	-2,4511	-54,7299
	13/08/2024 21:41:34	PA - SANTARÉM - Próx. BR-163	Parada do Veículo		Alerta de Software	0	NÃO	-2,4511	-54,7299
	13/08/2024 21:39:34	PA - SANTARÉM - Próx. BR-163	Ignição ligada		Status	0	NÃO	-2,4511	-54,7299
	13/08/2024 21:39:34	PA - SANTARÉM - Próx. BR-163	Parada do Veículo		Alerta de Software	0	NÃO	-2,4511	-54,7299
	13/08/2024 21:37:34	PA - SANTARÉM - Próx. BR-163	Ignição ligada		Status	0	NÃO	-2,4511	-54,7299
	13/08/2024 21:37:34	PA - SANTARÉM - Próx. BR-163	Parada do Veículo		Alerta de Software	0	NÃO	-2,4511	-54,7299
	13/08/2024 21:35:34	PA - SANTARÉM - Próx. BR-163	Ignição ligada		Status	0	NÃO	-2,4511	-54,7299
	13/08/2024 21:35:34	PA - SANTARÉM - Próx. BR-163	Parada do Veículo		Alerta de Software	0	NÃO	-2,4511	-54,7299
	13/08/2024 21:33:34	PA - SANTARÉM - Próx. BR-163	Ignição ligada		Status	0	NÃO	-2,4511	-54,7299
	13/08/2024 21:33:34	PA - SANTARÉM - Próx. BR-163	Parada do Veículo		Alerta de Software	0	NÃO	-2,4511	-54,7299
	13/08/2024 21:31:34	PA - SANTARÉM - Próx. BR-163	Ignição ligada		Status	0	NÃO	-2,4511	-54,7299
	13/08/2024 21:31:34	PA - SANTARÉM - Próx. BR-163	Parada do Veículo		Alerta de Software	0	NÃO	-2,4511	-54,7299
	13/08/2024 21:29:34	PA - SANTARÉM - Próx. BR-163	Ignição ligada		Status	0	NÃO	-2,4511	-54,7299






## RELATÓRIO ANALÍTICO POR VEÍCULO






































Período: 06/08/2024 00:00:00 à 14/08/2024 12:00:00

Identificador: RUR4H31 EDIVAN SC 2022

Placa: RUR4H31

- Legenda:**
-  Mensagens enviadas do Veículo (Veículo -> Central)
  -  Mensagens enviadas do Veículo (Controle de Jornada Cliente)
  -  Mensagens enviadas da Central (Central -> Veículo)



Sentido:	Data e Hora:	Localização:	Mensagem:	Modo Emergência	Tipo Mensagem:	Vel. (Km/h)	Log ?	Latitude	Longitude
	13/08/2024 21:29:34	PA - SANTARÉM - Próx. BR-163	Parada do Veículo		Alerta de Software	0	NÃO	-2,4511	-54,7299
	13/08/2024 21:27:34	PA - SANTARÉM - Próx. BR-163	Ignição ligada		Status	0	NÃO	-2,4511	-54,7299
	13/08/2024 21:27:34	PA - SANTARÉM - Próx. BR-163	Parada do Veículo		Alerta de Software	0	NÃO	-2,4511	-54,7299
	13/08/2024 21:25:34	PA - SANTARÉM - Próx. BR-163	Ignição ligada		Status	0	NÃO	-2,4511	-54,7299
	13/08/2024 21:25:34	PA - SANTARÉM - Próx. BR-163	Parada do Veículo		Alerta de Software	0	NÃO	-2,4511	-54,7299
	13/08/2024 21:23:34	PA - SANTARÉM - Próx. BR-163	Ignição ligada		Status	0	NÃO	-2,4511	-54,7299
	13/08/2024 21:23:34	PA - SANTARÉM - Próx. BR-163	Parada do Veículo		Alerta de Software	0	NÃO	-2,4511	-54,7299
	13/08/2024 21:21:34	PA - SANTARÉM - Próx. BR-163	Ignição ligada		Status	0	NÃO	-2,4511	-54,7299
	13/08/2024 21:21:34	PA - SANTARÉM - Próx. BR-163	Parada do Veículo		Alerta de Software	0	NÃO	-2,4511	-54,7299
	13/08/2024 21:19:34	PA - SANTARÉM - Próx. BR-163	Ignição ligada		Status	0	NÃO	-2,4511	-54,7299
	13/08/2024 21:19:34	PA - SANTARÉM - Próx. BR-163	Parada do Veículo		Alerta de Software	0	NÃO	-2,4511	-54,7299
	13/08/2024 21:17:34	PA - SANTARÉM - Próx. BR-163	Ignição ligada		Status	0	NÃO	-2,4511	-54,7299
	13/08/2024 21:17:34	PA - SANTARÉM - Próx. BR-163	Parada do Veículo		Alerta de Software	0	NÃO	-2,4511	-54,7299
	13/08/2024 21:15:34	PA - SANTARÉM - Próx. BR-163	Ignição ligada		Status	0	NÃO	-2,4511	-54,7299
	13/08/2024 21:15:34	PA - SANTARÉM - Próx. BR-163	Parada do Veículo		Alerta de Software	0	NÃO	-2,4511	-54,7299
	13/08/2024 21:13:34	PA - SANTARÉM - Próx. BR-163	Ignição ligada		Status	0	NÃO	-2,4511	-54,7299
	13/08/2024 21:13:34	PA - SANTARÉM - Próx. BR-163	Parada do Veículo		Alerta de Software	0	NÃO	-2,4511	-54,7299
	13/08/2024 21:11:34	PA - SANTARÉM - Próx. BR-163	Ignição ligada		Status	0	NÃO	-2,4511	-54,7299
	13/08/2024 21:11:34	PA - SANTARÉM - Próx. BR-163	Parada do Veículo		Alerta de Software	0	NÃO	-2,4511	-54,7299
	13/08/2024 21:09:34	PA - SANTARÉM - Próx. BR-163	Ignição ligada		Status	0	NÃO	-2,4511	-54,7299
	13/08/2024 21:09:34	PA - SANTARÉM - Próx. BR-163	Parada do Veículo		Alerta de Software	0	NÃO	-2,4511	-54,7299
	13/08/2024 21:07:34	PA - SANTARÉM - Próx. BR-163	Ignição ligada		Status	0	NÃO	-2,4511	-54,7299
	13/08/2024 21:07:34	PA - SANTARÉM - Próx. BR-163	Parada do Veículo		Alerta de Software	0	NÃO	-2,4511	-54,7299
	13/08/2024 21:05:34	PA - SANTARÉM - Próx. BR-163	Ignição ligada		Status	0	NÃO	-2,4511	-54,7299
	13/08/2024 21:05:34	PA - SANTARÉM - Próx. BR-163	Parada do Veículo		Alerta de Software	0	NÃO	-2,4511	-54,7299
	13/08/2024 21:03:34	PA - SANTARÉM - Próx. BR-163	Ignição ligada		Status	0	NÃO	-2,4511	-54,7299
	13/08/2024 21:03:34	PA - SANTARÉM - Próx. BR-163	Parada do Veículo		Alerta de Software	0	NÃO	-2,4511	-54,7299
	13/08/2024 21:01:34	PA - SANTARÉM - Próx. BR-163	Ignição ligada		Status	0	NÃO	-2,4511	-54,7299
	13/08/2024 21:01:34	PA - SANTARÉM - Próx. BR-163	Parada do Veículo		Alerta de Software	0	NÃO	-2,4511	-54,7299
	13/08/2024 20:59:34	PA - SANTARÉM - Próx. BR-163	Ignição ligada		Status	0	NÃO	-2,4511	-54,7299
	13/08/2024 20:59:34	PA - SANTARÉM - Próx. BR-163	Parada do Veículo		Alerta de Software	0	NÃO	-2,4511	-54,7299
	13/08/2024 20:57:34	PA - SANTARÉM - Próx. BR-163	Ignição ligada		Status	0	NÃO	-2,4511	-54,7299
	13/08/2024 20:57:34	PA - SANTARÉM - Próx. BR-163	Parada do Veículo		Alerta de Software	0	NÃO	-2,4511	-54,7299
	13/08/2024 20:55:34	PA - SANTARÉM - Próx. BR-163	Ignição ligada		Status	0	NÃO	-2,4511	-54,7299
	13/08/2024 20:55:34	PA - SANTARÉM - Próx. BR-163	Parada do Veículo		Alerta de Software	0	NÃO	-2,4511	-54,7299
	13/08/2024 20:53:34	PA - SANTARÉM - Próx. BR-163	Ignição ligada		Status	0	NÃO	-2,4511	-54,7299
	13/08/2024 20:53:34	PA - SANTARÉM - Próx. BR-163	Parada do Veículo		Alerta de Software	0	NÃO	-2,4511	-54,7299

## RELATÓRIO ANALÍTICO POR VEÍCULO

Período: 06/08/2024 00:00:00 à 14/08/2024 12:00:00

Identificador: RUR4H31 EDIVAN SC 2022

Placa: RUR4H31

- Legenda:**
-  Mensagens enviadas do Veículo (Veículo -> Central)
  -  Mensagens enviadas do Veículo (Controle de Jornada Cliente)
  -  Mensagens enviadas da Central (Central -> Veículo)



Sentido:	Data e Hora:	Localização:	Mensagem:	Modo Emergência	Tipo Mensagem:	Vel. (Km/h)	Log ?	Latitude	Longitude
	13/08/2024 20:51:34	PA - SANTARÉM - Próx. BR-163	Ignição ligada		Status	0	NÃO	-2,4511	-54,7299
	13/08/2024 20:51:34	PA - SANTARÉM - Próx. BR-163	Parada do Veículo		Alerta de Software	0	NÃO	-2,4511	-54,7299
	13/08/2024 20:49:34	PA - SANTARÉM - Próx. BR-163	Ignição ligada		Status	0	NÃO	-2,4511	-54,7299
	13/08/2024 20:49:34	PA - SANTARÉM - Próx. BR-163	Parada do Veículo		Alerta de Software	0	NÃO	-2,4511	-54,7299
	13/08/2024 20:47:34	PA - SANTARÉM - Próx. BR-163	Ignição ligada		Status	0	NÃO	-2,4511	-54,7299
	13/08/2024 20:47:34	PA - SANTARÉM - Próx. BR-163	Parada do Veículo		Alerta de Software	0	NÃO	-2,4511	-54,7299
	13/08/2024 20:45:34	PA - SANTARÉM - Próx. BR-163	Ignição ligada		Status	0	NÃO	-2,4511	-54,7299
	13/08/2024 20:45:34	PA - SANTARÉM - Próx. BR-163	Parada do Veículo		Alerta de Software	0	NÃO	-2,4511	-54,7299
	13/08/2024 20:43:34	PA - SANTARÉM - Próx. BR-163	Ignição ligada		Status	0	NÃO	-2,4511	-54,7299
	13/08/2024 20:43:34	PA - SANTARÉM - Próx. BR-163	Parada do Veículo		Alerta de Software	0	NÃO	-2,4511	-54,7299
	13/08/2024 20:41:34	PA - SANTARÉM - Próx. BR-163	Ignição ligada		Status	0	NÃO	-2,4511	-54,7299
	13/08/2024 20:41:34	PA - SANTARÉM - Próx. BR-163	Parada do Veículo		Alerta de Software	0	NÃO	-2,4511	-54,7299
	13/08/2024 20:39:35	PA - SANTARÉM - Próx. BR-163	Porta do Motorista aberta		Evento	0	NÃO	-2,4511	-54,7299
	13/08/2024 20:39:35	PA - SANTARÉM - Próx. BR-163	Ignição ligada		Status	0	NÃO	-2,4511	-54,7299
	13/08/2024 20:39:35	PA - SANTARÉM - Próx. BR-163	Parada do Veículo		Alerta de Software	0	NÃO	-2,4511	-54,7299
	13/08/2024 20:39:06	PA - SANTARÉM - Próx. BR-163	Ignição ligada		Status	0	NÃO	-2,4511	-54,7299
	13/08/2024 20:39:06	PA - SANTARÉM - Próx. BR-163	Parada do Veículo		Alerta de Software	0	NÃO	-2,4511	-54,7299
	13/08/2024 20:37:06	PA - SANTARÉM - Próx. BR-163	Ignição ligada		Status	0	NÃO	-2,4511	-54,7299
	13/08/2024 20:37:06	PA - SANTARÉM - Próx. BR-163	Parada do Veículo		Alerta de Software	0	NÃO	-2,4511	-54,7299
	13/08/2024 20:35:06	PA - SANTARÉM - Próx. BR-163	Ignição ligada		Status	0	NÃO	-2,4511	-54,7299
	13/08/2024 20:35:06	PA - SANTARÉM - Próx. BR-163	Parada do Veículo		Alerta de Software	0	NÃO	-2,4511	-54,7299
	13/08/2024 20:33:06	PA - SANTARÉM - Próx. BR-163	Porta do Motorista aberta		Evento	0	NÃO	-2,4511	-54,7299
	13/08/2024 20:33:06	PA - SANTARÉM - Próx. BR-163	Ignição ligada		Status	0	NÃO	-2,4511	-54,7299
	13/08/2024 20:33:06	PA - SANTARÉM - Próx. BR-163	Parada do Veículo		Alerta de Software	0	NÃO	-2,4511	-54,7299
	13/08/2024 20:32:46	PA - SANTARÉM - Próx. BR-163	Ignição ligada		Status	0	NÃO	-2,4511	-54,7299
	13/08/2024 20:32:46	PA - SANTARÉM - Próx. BR-163	Parada do Veículo		Alerta de Software	0	NÃO	-2,4511	-54,7299
	13/08/2024 20:30:46	PA - SANTARÉM - Próx. BR-163	Ignição ligada		Status	0	NÃO	-2,4511	-54,7299
	13/08/2024 20:30:46	PA - SANTARÉM - Próx. BR-163	Parada do Veículo		Alerta de Software	0	NÃO	-2,4511	-54,7299
	13/08/2024 20:28:47	PA - SANTARÉM - Próx. BR-163	Porta do Motorista aberta		Evento	0	NÃO	-2,4511	-54,7299
	13/08/2024 20:28:47	PA - SANTARÉM - Próx. BR-163	Ignição ligada		Status	0	NÃO	-2,4511	-54,7299
	13/08/2024 20:28:47	PA - SANTARÉM - Próx. BR-163	Parada do Veículo		Alerta de Software	0	NÃO	-2,4511	-54,7299
	13/08/2024 20:28:36	PA - SANTARÉM - Próx. BR-163	Ignição ligada		Status	0	NÃO	-2,4511	-54,7299
	13/08/2024 20:26:36	PA - SANTARÉM - Próx. BR-163	Ignição ligada		Status	0	NÃO	-2,4511	-54,7299
	13/08/2024 20:26:36	PA - SANTARÉM - Próx. BR-163	Parada do Veículo		Alerta de Software	0	NÃO	-2,4511	-54,7299
	13/08/2024 20:24:36	PA - SANTARÉM - Próx. BR-163	Ignição ligada		Status	0	NÃO	-2,4511	-54,7299
	13/08/2024 20:24:36	PA - SANTARÉM - Próx. BR-163	Parada do Veículo		Alerta de Software	0	NÃO	-2,4511	-54,7299
	13/08/2024 20:22:36	PA - SANTARÉM - Próx. BR-163	Ignição ligada		Status	0	NÃO	-2,4511	-54,7299

## RELATÓRIO ANALÍTICO POR VEÍCULO




































Período: 06/08/2024 00:00:00 à 14/08/2024 12:00:00

Identificador: RUR4H31 EDIVAN SC 2022

Placa: RUR4H31

- Legenda:**
-  Mensagens enviadas do Veículo (Veículo -> Central)
  -  Mensagens enviadas do Veículo (Controle de Jornada Cliente)
  -  Mensagens enviadas da Central (Central -> Veículo)



Sentido:	Data e Hora:	Localização:	Mensagem:	Modo Emergência	Tipo Mensagem:	Vel. (Km/h)	Log ?	Latitude	Longitude
	13/08/2024 20:22:36	PA - SANTARÉM - Próx. BR-163	Parada do Veículo		Alerta de Software	0	NÃO	-2,4511	-54,7299
	13/08/2024 20:20:36	PA - SANTARÉM - Próx. BR-163	Ignição ligada		Status	0	NÃO	-2,4511	-54,7299
	13/08/2024 20:20:36	PA - SANTARÉM - Próx. BR-163	Parada do Veículo		Alerta de Software	0	NÃO	-2,4511	-54,7299
	13/08/2024 20:18:36	PA - SANTARÉM - Próx. BR-163	Ignição ligada		Status	0	NÃO	-2,4511	-54,7299
	13/08/2024 20:18:36	PA - SANTARÉM - Próx. BR-163	Parada do Veículo		Alerta de Software	0	NÃO	-2,4511	-54,7299
	13/08/2024 20:16:36	PA - SANTARÉM - Próx. BR-163	Ignição ligada		Status	0	NÃO	-2,4511	-54,7299
	13/08/2024 20:16:36	PA - SANTARÉM - Próx. BR-163	Parada do Veículo		Alerta de Software	0	NÃO	-2,4511	-54,7299
	13/08/2024 20:14:36	PA - SANTARÉM - Próx. BR-163	Ignição ligada		Status	0	NÃO	-2,4511	-54,7299
	13/08/2024 20:14:36	PA - SANTARÉM - Próx. BR-163	Parada do Veículo		Alerta de Software	0	NÃO	-2,4511	-54,7299
	13/08/2024 20:12:36	PA - SANTARÉM - Próx. BR-163	Ignição ligada		Status	0	NÃO	-2,4511	-54,7299
	13/08/2024 20:12:36	PA - SANTARÉM - Próx. BR-163	Parada do Veículo		Alerta de Software	0	NÃO	-2,4511	-54,7299
	13/08/2024 20:10:36	PA - SANTARÉM - Próx. BR-163	Ignição ligada		Status	0	NÃO	-2,4511	-54,7299
	13/08/2024 20:10:36	PA - SANTARÉM - Próx. BR-163	Parada do Veículo		Alerta de Software	0	NÃO	-2,4511	-54,7299
	13/08/2024 20:08:36	PA - SANTARÉM - Próx. BR-163	Ignição ligada		Status	0	NÃO	-2,4511	-54,7299
	13/08/2024 20:08:36	PA - SANTARÉM - Próx. BR-163	Parada do Veículo		Alerta de Software	0	NÃO	-2,4511	-54,7299
	13/08/2024 20:07:04	PA - SANTARÉM - Próx. BR-163	Ignição ligada		Evento	0	NÃO	-2,4511	-54,7299
	13/08/2024 20:07:04	PA - SANTARÉM - Próx. BR-163	Parada do Veículo		Alerta de Software	0	NÃO	-2,4511	-54,7299
	13/08/2024 20:06:36	PA - SANTARÉM - Próx. BR-163	Porta do Motorista aberta		Evento	0	NÃO	-2,4511	-54,7299
	13/08/2024 20:06:36	PA - SANTARÉM - Próx. BR-163	Parada do Veículo		Alerta de Software	0	NÃO	-2,4511	-54,7299
	13/08/2024 20:04:43	PA - SANTARÉM - Próx. BR-163	Parada do Veículo		Alerta de Software	0	NÃO	-2,4511	-54,7299
	13/08/2024 20:02:43	PA - SANTARÉM - Próx. BR-163	Parada do Veículo		Alerta de Software	0	NÃO	-2,4511	-54,7299
	13/08/2024 20:00:43	PA - SANTARÉM - Próx. BR-163	Parada do Veículo		Alerta de Software	0	NÃO	-2,4511	-54,7299
	13/08/2024 19:58:43	PA - SANTARÉM - Próx. BR-163	Parada do Veículo		Alerta de Software	0	NÃO	-2,4511	-54,7299
	13/08/2024 19:56:43	PA - SANTARÉM - Próx. BR-163	Parada do Veículo		Alerta de Software	0	NÃO	-2,4511	-54,7299
	13/08/2024 19:54:43	PA - SANTARÉM - Próx. BR-163	Parada do Veículo		Alerta de Software	0	NÃO	-2,4511	-54,7299
	13/08/2024 19:52:43	PA - SANTARÉM - Próx. BR-163	Parada do Veículo		Alerta de Software	0	NÃO	-2,4511	-54,7299
	13/08/2024 19:50:43	PA - SANTARÉM - Próx. BR-163	Porta do Motorista aberta		Evento	0	NÃO	-2,4511	-54,7299
	13/08/2024 19:50:43	PA - SANTARÉM - Próx. BR-163	Parada do Veículo		Alerta de Software	0	NÃO	-2,4511	-54,7299
	13/08/2024 19:48:56	PA - SANTARÉM - Próx. BR-163	Parada do Veículo		Alerta de Software	0	NÃO	-2,4511	-54,7299
	13/08/2024 19:46:56	PA - SANTARÉM - Próx. BR-163	Parada do Veículo		Alerta de Software	0	NÃO	-2,4511	-54,7299
	13/08/2024 19:44:56	PA - SANTARÉM - Próx. BR-163	Parada do Veículo		Alerta de Software	0	NÃO	-2,4511	-54,7299
	13/08/2024 19:42:56	PA - SANTARÉM - Próx. BR-163	Parada do Veículo		Alerta de Software	0	NÃO	-2,4511	-54,7299
	13/08/2024 19:40:56	PA - SANTARÉM - Próx. BR-163	Parada do Veículo		Alerta de Software	0	NÃO	-2,4511	-54,7299
	13/08/2024 19:38:56	PA - SANTARÉM - Próx. BR-163	Parada do Veículo		Alerta de Software	0	NÃO	-2,4511	-54,7299
	13/08/2024 19:36:56	PA - SANTARÉM - Próx. BR-163	Parada do Veículo		Alerta de Software	0	NÃO	-2,4511	-54,7299
	13/08/2024 19:34:56	PA - SANTARÉM - Próx. BR-163	Parada do Veículo		Alerta de Software	0	NÃO	-2,4511	-54,7299
	13/08/2024 19:32:56	PA - SANTARÉM - Próx. BR-163	Parada do Veículo		Alerta de Software	0	NÃO	-2,4511	-54,7299

## RELATÓRIO ANALÍTICO POR VEÍCULO





































Período: 06/08/2024 00:00:00 à 14/08/2024 12:00:00

Identificador: RUR4H31 EDIVAN SC 2022

Placa: RUR4H31

- Legenda:**
-  Mensagens enviadas do Veículo (Veículo -> Central)
  -  Mensagens enviadas do Veículo (Controle de Jornada Cliente)
  -  Mensagens enviadas da Central (Central -> Veículo)






Sentido:	Data e Hora:	Localização:	Mensagem:	Modo Emergência	Tipo Mensagem:	Vel. (Km/h)	Log ?	Latitude	Longitude
	13/08/2024 19:30:56	PA - SANTARÉM - Próx. BR-163	Parada do Veículo		Alerta de Software	0	NÃO	-2,4511	-54,7299
	13/08/2024 19:28:56	PA - SANTARÉM - Próx. BR-163	Parada do Veículo		Alerta de Software	0	NÃO	-2,4511	-54,7299
	13/08/2024 19:26:56	PA - SANTARÉM - Próx. BR-163	Parada do Veículo		Alerta de Software	0	NÃO	-2,4511	-54,7299
	13/08/2024 19:24:56	PA - SANTARÉM - Próx. BR-163	Parada do Veículo		Alerta de Software	0	NÃO	-2,4511	-54,7299
	13/08/2024 19:22:56	PA - SANTARÉM - Próx. BR-163	Parada do Veículo		Alerta de Software	0	NÃO	-2,4511	-54,7299
	13/08/2024 19:20:56	PA - SANTARÉM - Próx. BR-163	Parada do Veículo		Alerta de Software	0	NÃO	-2,4511	-54,7299
	13/08/2024 19:18:56	PA - SANTARÉM - Próx. BR-163	Parada do Veículo		Alerta de Software	0	NÃO	-2,4511	-54,7299
	13/08/2024 19:16:56	PA - SANTARÉM - Próx. BR-163	Parada do Veículo		Alerta de Software	0	NÃO	-2,4511	-54,7299
	13/08/2024 19:14:56	PA - SANTARÉM - Próx. BR-163	Parada do Veículo		Alerta de Software	0	NÃO	-2,4511	-54,7299
	13/08/2024 19:12:56	PA - SANTARÉM - Próx. BR-163	Parada do Veículo		Alerta de Software	0	NÃO	-2,4511	-54,7299
	13/08/2024 19:10:56	PA - SANTARÉM - Próx. BR-163	Parada do Veículo		Alerta de Software	0	NÃO	-2,4511	-54,7299
	13/08/2024 19:08:56	PA - SANTARÉM - Próx. BR-163	Parada do Veículo		Alerta de Software	0	NÃO	-2,4511	-54,7299
	13/08/2024 19:06:56	PA - SANTARÉM - Próx. BR-163	Parada do Veículo		Alerta de Software	0	NÃO	-2,4511	-54,7299
	13/08/2024 19:04:56	PA - SANTARÉM - Próx. BR-163	Parada do Veículo		Alerta de Software	0	NÃO	-2,4511	-54,7299
	13/08/2024 19:02:56	PA - SANTARÉM - Próx. BR-163	Parada do Veículo		Alerta de Software	0	NÃO	-2,4511	-54,7299
	13/08/2024 19:00:56	PA - SANTARÉM - Próx. BR-163	Parada do Veículo		Alerta de Software	0	NÃO	-2,4511	-54,7299
	13/08/2024 18:58:56	PA - SANTARÉM - Próx. BR-163	Parada do Veículo		Alerta de Software	0	NÃO	-2,4511	-54,7299
	13/08/2024 18:56:56	PA - SANTARÉM - Próx. BR-163	Parada do Veículo		Alerta de Software	0	NÃO	-2,4511	-54,7299
	13/08/2024 18:54:56	PA - SANTARÉM - Próx. BR-163	Parada do Veículo		Alerta de Software	0	NÃO	-2,4511	-54,7299
	13/08/2024 18:52:56	PA - SANTARÉM - Próx. BR-163	Parada do Veículo		Alerta de Software	0	NÃO	-2,4511	-54,7299
	13/08/2024 18:50:56	PA - SANTARÉM - Próx. BR-163	Parada do Veículo		Alerta de Software	0	NÃO	-2,4511	-54,7299
	13/08/2024 18:48:56	PA - SANTARÉM - Próx. BR-163	Porta do Motorista aberta		Evento	0	NÃO	-2,4511	-54,7299
	13/08/2024 18:48:56	PA - SANTARÉM - Próx. BR-163	Parada do Veículo		Alerta de Software	0	NÃO	-2,4511	-54,7299
	13/08/2024 18:48:48	PA - SANTARÉM - Próx. BR-163	Ignição desligada		Evento	0	NÃO	-2,4511	-54,7299
	13/08/2024 18:48:48	PA - SANTARÉM - Próx. BR-163	Parada do Veículo		Alerta de Software	0	NÃO	-2,4511	-54,7299
	13/08/2024 18:47:35	PA - SANTARÉM - Próx. BR-163	Ignição ligada		Status	0	NÃO	-2,4511	-54,7299
	13/08/2024 18:47:35	PA - SANTARÉM - Próx. BR-163	Parada do Veículo		Alerta de Software	0	NÃO	-2,4511	-54,7299
	13/08/2024 18:46:29	PA - SANTARÉM - Próx. BR-163			Posição Normal	0	NÃO	-2,4511	-54,7299
	13/08/2024 18:46:29	PA - SANTARÉM - Próx. BR-163	Parada do Veículo		Alerta de Software	0	NÃO	-2,4511	-54,7299
	13/08/2024 18:45:35	PA - SANTARÉM - Próx. BR-163	Ignição ligada		Status	0	NÃO	-2,4511	-54,7299
	13/08/2024 18:43:35	PA - SANTARÉM - Próx. BR-163	Ignição ligada		Status	0	NÃO	-2,4511	-54,7299
	13/08/2024 18:43:35	PA - SANTARÉM - Próx. BR-163	Parada do Veículo		Alerta de Software	0	NÃO	-2,4511	-54,7299
	13/08/2024 18:41:35	PA - SANTARÉM - Próx. BR-163	Ignição ligada		Status	0	NÃO	-2,4511	-54,7299
	13/08/2024 18:41:35	PA - SANTARÉM - Próx. BR-163	Parada do Veículo		Alerta de Software	0	NÃO	-2,4511	-54,7299
	13/08/2024 18:39:35	PA - SANTARÉM - Próx. BR-163	Ignição ligada		Status	0	NÃO	-2,4511	-54,7299
	13/08/2024 18:39:35	PA - SANTARÉM - Próx. BR-163	Parada do Veículo		Alerta de Software	0	NÃO	-2,4511	-54,7299
	13/08/2024 18:37:35	PA - SANTARÉM - Próx. BR-163	Ignição ligada		Status	0	NÃO	-2,4511	-54,7299

## RELATÓRIO ANALÍTICO POR VEÍCULO





























Período: 06/08/2024 00:00:00 à 14/08/2024 12:00:00

Identificador: RUR4H31 EDIVAN SC 2022

Placa: RUR4H31

- Legenda:**
-  Mensagens enviadas do Veículo (Veículo -> Central)
  -  Mensagens enviadas do Veículo (Controle de Jornada Cliente)
  -  Mensagens enviadas da Central (Central -> Veículo)



Sentido:	Data e Hora:	Localização:	Mensagem:	Modo Emergência	Tipo Mensagem:	Vel. (Km/h)	Log ?	Latitude	Longitude
	13/08/2024 18:37:35	PA - SANTARÉM - Próx. BR-163	Parada do Veículo		Alerta de Software	0	NÃO	-2,4511	-54,7299
	13/08/2024 18:35:35	PA - SANTARÉM - Próx. BR-163	Ignição ligada		Status	0	NÃO	-2,4511	-54,7299
	13/08/2024 18:35:35	PA - SANTARÉM - Próx. BR-163	Parada do Veículo		Alerta de Software	0	NÃO	-2,4511	-54,7299
	13/08/2024 18:33:35	PA - SANTARÉM - Próx. BR-163	Ignição ligada		Status	0	NÃO	-2,4511	-54,7299
	13/08/2024 18:33:35	PA - SANTARÉM - Próx. BR-163	Parada do Veículo		Alerta de Software	0	NÃO	-2,4511	-54,7299
	13/08/2024 18:31:35	PA - SANTARÉM - Próx. BR-163	Ignição ligada		Status	0	NÃO	-2,4511	-54,7299
	13/08/2024 18:31:35	PA - SANTARÉM - Próx. BR-163	Parada do Veículo		Alerta de Software	0	NÃO	-2,4511	-54,7299
	13/08/2024 18:29:35	PA - SANTARÉM - Próx. BR-163	Ignição ligada		Status	0	NÃO	-2,4511	-54,7299
	13/08/2024 18:29:35	PA - SANTARÉM - Próx. BR-163	Parada do Veículo		Alerta de Software	0	NÃO	-2,4511	-54,7299
	13/08/2024 18:29:35	PA - SANTARÉM - Próx. BR-163	Entrada em Área de Controle 'SANTAREM - RAI0 115KM'		Alerta de Software	0	NÃO	-2,4511	-54,7299
	13/08/2024 18:27:35	PA - SANTARÉM - Próx. BR-163	Ignição ligada		Status	0	NÃO	-2,4511	-54,7299
	13/08/2024 18:27:35	PA - SANTARÉM - Próx. BR-163	Parada do Veículo		Alerta de Software	0	NÃO	-2,4511	-54,7299
	13/08/2024 18:25:35	PA - SANTARÉM - Próx. BR-163	Ignição ligada		Status	0	NÃO	-2,4511	-54,7299
	13/08/2024 18:25:35	PA - SANTARÉM - Próx. BR-163	Parada do Veículo		Alerta de Software	0	NÃO	-2,4511	-54,7299
	13/08/2024 18:23:35	PA - SANTARÉM - Próx. BR-163	Ignição ligada		Status	0	NÃO	-2,4511	-54,7299
	13/08/2024 18:23:35	PA - SANTARÉM - Próx. BR-163	Parada do Veículo		Alerta de Software	0	NÃO	-2,4511	-54,7299
	13/08/2024 18:21:35	PA - SANTARÉM - Próx. BR-163	Ignição ligada		Status	0	NÃO	-2,4511	-54,7299
	13/08/2024 18:21:35	PA - SANTARÉM - Próx. BR-163	Parada do Veículo		Alerta de Software	0	NÃO	-2,4511	-54,7299
	13/08/2024 18:19:35	PA - SANTARÉM - Próx. BR-163	Ignição ligada		Status	0	NÃO	-2,4511	-54,7299
	13/08/2024 18:19:35	PA - SANTARÉM - Próx. BR-163	Parada do Veículo		Alerta de Software	0	NÃO	-2,4511	-54,7299
	13/08/2024 18:17:35	PA - SANTARÉM - Próx. BR-163	Ignição ligada		Status	0	NÃO	-2,4511	-54,7299
	13/08/2024 18:17:35	PA - SANTARÉM - Próx. BR-163	Parada do Veículo		Alerta de Software	0	NÃO	-2,4511	-54,7299
	13/08/2024 18:15:35	PA - SANTARÉM - Próx. BR-163	Ignição ligada		Status	0	NÃO	-2,4511	-54,7299
	13/08/2024 18:15:35	PA - SANTARÉM - Próx. BR-163	Parada do Veículo		Alerta de Software	0	NÃO	-2,4511	-54,7299
	13/08/2024 18:13:35	PA - SANTARÉM - Próx. BR-163	Ignição ligada		Status	0	NÃO	-2,4511	-54,7299
	13/08/2024 18:13:35	PA - SANTARÉM - Próx. BR-163	Parada do Veículo		Alerta de Software	0	NÃO	-2,4511	-54,7299
	13/08/2024 18:11:35	PA - SANTARÉM - Próx. BR-163	Ignição ligada		Status	0	NÃO	-2,4511	-54,7299
	13/08/2024 18:11:35	PA - SANTARÉM - Próx. BR-163	Parada do Veículo		Alerta de Software	0	NÃO	-2,4511	-54,7299
	13/08/2024 18:09:35	PA - SANTARÉM - Próx. BR-163	Ignição ligada		Status	0	NÃO	-2,4511	-54,7299
	13/08/2024 18:09:35	PA - SANTARÉM - Próx. BR-163	Parada do Veículo		Alerta de Software	0	NÃO	-2,4511	-54,7299
	13/08/2024 18:07:35	PA - SANTARÉM - Próx. BR-163	Ignição ligada		Status	0	NÃO	-2,4511	-54,7299
	13/08/2024 18:07:35	PA - SANTARÉM - Próx. BR-163	Parada do Veículo		Alerta de Software	0	NÃO	-2,4511	-54,7299
	13/08/2024 18:05:35	PA - SANTARÉM - Próx. BR-163	Ignição ligada		Status	0	NÃO	-2,4511	-54,7299
	13/08/2024 18:05:35	PA - SANTARÉM - Próx. BR-163	Parada do Veículo		Alerta de Software	0	NÃO	-2,4511	-54,7299
	13/08/2024 18:04:03	PA - SANTARÉM - Próx. BR-163	Porta do Motorista aberta		Status	0	NÃO	-2,4511	-54,7299
	13/08/2024 18:04:03	PA - SANTARÉM - Próx. BR-163	Ignição ligada		Evento	0	NÃO	-2,4511	-54,7299
	13/08/2024 18:04:03	PA - SANTARÉM - Próx. BR-163	Parada do Veículo		Alerta de Software	0	NÃO	-2,4511	-54,7299



## RELATÓRIO ANALÍTICO POR VEÍCULO


































Período: 06/08/2024 00:00:00 à 14/08/2024 12:00:00

Identificador: RUR4H31 EDIVAN SC 2022

Placa: RUR4H31

- Legenda:**
-  Mensagens enviadas do Veículo (Veículo -> Central)
  -  Mensagens enviadas do Veículo (Controle de Jornada Cliente)
  -  Mensagens enviadas da Central (Central -> Veículo)



Sentido:	Data e Hora:	Localização:	Mensagem:	Modo Emergência	Tipo Mensagem:	Vel. (Km/h)	Log ?	Latitude	Longitude
	13/08/2024 18:03:35	PA - SANTARÉM - Próx. BR-163	Porta do Motorista aberta		Evento	0	NÃO	-2,4511	-54,7299
	13/08/2024 18:03:35	PA - SANTARÉM - Próx. BR-163	Parada do Veículo		Alerta de Software	0	NÃO	-2,4511	-54,7299
	13/08/2024 18:02:46	PA - SANTARÉM - Próx. BR-163	Parada do Veículo		Alerta de Software	0	NÃO	-2,4511	-54,7299
	13/08/2024 18:00:46	PA - SANTARÉM - Próx. BR-163	Parada do Veículo		Alerta de Software	0	NÃO	-2,4511	-54,7299
	13/08/2024 17:58:46	PA - SANTARÉM - Próx. BR-163	Parada do Veículo		Alerta de Software	0	NÃO	-2,4511	-54,7299
	13/08/2024 17:56:46	PA - SANTARÉM - Próx. BR-163	Parada do Veículo		Alerta de Software	0	NÃO	-2,4511	-54,7299
	13/08/2024 17:54:46	PA - SANTARÉM - Próx. BR-163	Parada do Veículo		Alerta de Software	0	NÃO	-2,4512	-54,7299
	13/08/2024 17:52:46	PA - SANTARÉM - Próx. BR-163	Parada do Veículo		Alerta de Software	0	NÃO	-2,4512	-54,7299
	13/08/2024 17:52:46	PA - SANTARÉM - Próx. BR-163	Entrada em Área de Controle 'SANTAREM - RAI0 115KM'		Alerta de Software	0	NÃO	-2,4512	-54,7299
	13/08/2024 17:50:46	PA - SANTARÉM - Próx. BR-163	Parada do Veículo		Alerta de Software	0	NÃO	-2,4512	-54,7299
	13/08/2024 17:48:46	PA - SANTARÉM - Próx. BR-163	Parada do Veículo		Alerta de Software	0	NÃO	-2,4511	-54,7299
	13/08/2024 17:46:46	PA - SANTARÉM - Próx. BR-163	Parada do Veículo		Alerta de Software	0	NÃO	-2,4511	-54,7299
	13/08/2024 17:44:46	PA - SANTARÉM - Próx. BR-163	Parada do Veículo		Alerta de Software	0	NÃO	-2,4511	-54,7299
	13/08/2024 17:42:46	PA - SANTARÉM - Próx. BR-163	Parada do Veículo		Alerta de Software	0	NÃO	-2,4511	-54,7299
	13/08/2024 17:40:46	PA - SANTARÉM - Próx. BR-163	Parada do Veículo		Alerta de Software	0	NÃO	-2,4511	-54,7299
	13/08/2024 17:38:46	PA - SANTARÉM - Próx. BR-163	Parada do Veículo		Alerta de Software	0	NÃO	-2,4511	-54,7299
	13/08/2024 17:36:46	PA - SANTARÉM - Próx. BR-163	Parada do Veículo		Alerta de Software	0	NÃO	-2,4511	-54,7299
	13/08/2024 17:34:46	PA - SANTARÉM - Próx. BR-163	Parada do Veículo		Alerta de Software	0	NÃO	-2,4511	-54,7299
	13/08/2024 17:32:46	PA - SANTARÉM - Próx. BR-163	Parada do Veículo		Alerta de Software	0	NÃO	-2,4511	-54,7299
	13/08/2024 17:30:46	PA - SANTARÉM - Próx. BR-163	Parada do Veículo		Alerta de Software	0	NÃO	-2,4511	-54,7299
	13/08/2024 17:30:46	PA - SANTARÉM - Próx. BR-163	Entrada em Área de Controle 'SANTAREM - RAI0 115KM'		Alerta de Software	0	NÃO	-2,4511	-54,7299
	13/08/2024 17:28:46	PA - SANTARÉM - Próx. BR-163	Parada do Veículo		Alerta de Software	0	NÃO	-2,4511	-54,7299
	13/08/2024 17:26:46	PA - SANTARÉM - Próx. BR-163	Parada do Veículo		Alerta de Software	0	NÃO	-2,4511	-54,7299
	13/08/2024 17:24:46	PA - SANTARÉM - Próx. BR-163	Parada do Veículo		Alerta de Software	0	NÃO	-2,4511	-54,7299
	13/08/2024 17:22:46	PA - SANTARÉM - Próx. BR-163	Parada do Veículo		Alerta de Software	0	NÃO	-2,4511	-54,7299
	13/08/2024 17:20:46	PA - SANTARÉM - Próx. BR-163	Parada do Veículo		Alerta de Software	0	NÃO	-2,4511	-54,7299
	13/08/2024 17:18:46	PA - SANTARÉM - Próx. BR-163	Parada do Veículo		Alerta de Software	0	NÃO	-2,4511	-54,7299
	13/08/2024 17:16:46	PA - SANTARÉM - Próx. BR-163	Parada do Veículo		Alerta de Software	0	NÃO	-2,4511	-54,7299
	13/08/2024 17:14:46	PA - SANTARÉM - Próx. BR-163	Parada do Veículo		Alerta de Software	0	NÃO	-2,4511	-54,7299
	13/08/2024 17:12:46	PA - SANTARÉM - Próx. BR-163	Parada do Veículo		Alerta de Software	0	NÃO	-2,4511	-54,7299
	13/08/2024 17:10:46	PA - SANTARÉM - Próx. BR-163	Parada do Veículo		Alerta de Software	0	NÃO	-2,4511	-54,7299
	13/08/2024 17:08:46	PA - SANTARÉM - Próx. BR-163	Parada do Veículo		Alerta de Software	0	NÃO	-2,4511	-54,7299
	13/08/2024 17:06:46	PA - SANTARÉM - Próx. BR-163	Parada do Veículo		Alerta de Software	0	NÃO	-2,4511	-54,7299
	13/08/2024 17:04:46	PA - SANTARÉM - Próx. BR-163	Parada do Veículo		Alerta de Software	0	NÃO	-2,4511	-54,7299
	13/08/2024 17:02:46	PA - SANTARÉM - Próx. BR-163	Parada do Veículo		Alerta de Software	0	NÃO	-2,4511	-54,7299
	13/08/2024 17:00:46	PA - SANTARÉM - Próx. BR-163	Parada do Veículo		Alerta de Software	0	NÃO	-2,4511	-54,7299
	13/08/2024 16:58:46	PA - SANTARÉM - Próx. BR-163	Parada do Veículo		Alerta de Software	0	NÃO	-2,4511	-54,7299

## RELATÓRIO ANALÍTICO POR VEÍCULO





























Período: 06/08/2024 00:00:00 à 14/08/2024 12:00:00

Identificador: RUR4H31 EDIVAN SC 2022

Placa: RUR4H31

- Legenda:**
-  Mensagens enviadas do Veículo (Veículo -> Central)
  -  Mensagens enviadas do Veículo (Controle de Jornada Cliente)
  -  Mensagens enviadas da Central (Central -> Veículo)



Sentido:	Data e Hora:	Localização:	Mensagem:	Modo Emergência	Tipo Mensagem:	Vel. (Km/h)	Log ?	Latitude	Longitude
	13/08/2024 16:56:46	PA - SANTARÉM - Próx. BR-163	Parada do Veículo		Alerta de Software	0	NÃO	-2,4511	-54,7299
	13/08/2024 16:54:46	PA - SANTARÉM - Próx. BR-163	Parada do Veículo		Alerta de Software	0	NÃO	-2,4511	-54,7299
	13/08/2024 16:52:46	PA - SANTARÉM - Próx. BR-163	Parada do Veículo		Alerta de Software	0	NÃO	-2,4511	-54,7298
	13/08/2024 16:50:46	PA - SANTARÉM - Próx. BR-163	Parada do Veículo		Alerta de Software	0	NÃO	-2,4511	-54,7298
	13/08/2024 16:48:46	PA - SANTARÉM - Próx. BR-163	Parada do Veículo		Alerta de Software	0	NÃO	-2,4511	-54,7298
	13/08/2024 16:46:46	PA - SANTARÉM - Próx. BR-163	Parada do Veículo		Alerta de Software	0	NÃO	-2,4511	-54,7298
	13/08/2024 16:44:46	PA - SANTARÉM - Próx. BR-163	Parada do Veículo		Alerta de Software	0	NÃO	-2,4511	-54,7299
	13/08/2024 16:42:46	PA - SANTARÉM - Próx. BR-163	Parada do Veículo		Alerta de Software	0	NÃO	-2,4511	-54,7299
	13/08/2024 16:40:46	PA - SANTARÉM - Próx. BR-163	Parada do Veículo		Alerta de Software	0	NÃO	-2,4511	-54,7299
	13/08/2024 16:38:46	PA - SANTARÉM - Próx. BR-163	Parada do Veículo		Alerta de Software	0	NÃO	-2,4511	-54,7299
	13/08/2024 16:36:46	PA - SANTARÉM - Próx. BR-163	Parada do Veículo		Alerta de Software	0	NÃO	-2,4511	-54,7299
	13/08/2024 16:34:46	PA - SANTARÉM - Próx. BR-163	Parada do Veículo		Alerta de Software	0	NÃO	-2,4511	-54,7299
	13/08/2024 16:32:46	PA - SANTARÉM - Próx. BR-163	Parada do Veículo		Alerta de Software	0	NÃO	-2,4511	-54,7299
	13/08/2024 16:30:46	PA - SANTARÉM - Próx. BR-163	Parada do Veículo		Alerta de Software	0	NÃO	-2,4511	-54,7299
	13/08/2024 16:28:46	PA - SANTARÉM - Próx. BR-163	Parada do Veículo		Alerta de Software	0	NÃO	-2,4511	-54,7299
	13/08/2024 16:26:46	PA - SANTARÉM - Próx. BR-163	Parada do Veículo		Alerta de Software	0	NÃO	-2,4511	-54,7299
	13/08/2024 16:24:46	PA - SANTARÉM - Próx. BR-163	Parada do Veículo		Alerta de Software	0	NÃO	-2,4511	-54,7299
	13/08/2024 16:24:46	PA - SANTARÉM - Próx. BR-163	Entrada em Área de Controle 'SANTAREM - RAO 115KM'		Alerta de Software	0	NÃO	-2,4511	-54,7299
	13/08/2024 16:22:46	PA - SANTARÉM - Próx. BR-163	Parada do Veículo		Alerta de Software	0	NÃO	-2,4511	-54,7299
	13/08/2024 16:20:46	PA - SANTARÉM - Próx. BR-163	Parada do Veículo		Alerta de Software	0	NÃO	-2,4511	-54,7299
	13/08/2024 16:18:46	PA - SANTARÉM - Próx. BR-163	Parada do Veículo		Alerta de Software	0	NÃO	-2,4511	-54,7299
	13/08/2024 16:16:46	PA - SANTARÉM - Próx. BR-163	Parada do Veículo		Alerta de Software	0	NÃO	-2,4511	-54,7299
	13/08/2024 16:14:46	PA - SANTARÉM - Próx. BR-163	Parada do Veículo		Alerta de Software	0	NÃO	-2,4511	-54,7299
	13/08/2024 16:12:46	PA - SANTARÉM - Próx. BR-163	Parada do Veículo		Alerta de Software	0	NÃO	-2,4511	-54,7298
	13/08/2024 16:10:46	PA - SANTARÉM - Próx. BR-163	Parada do Veículo		Alerta de Software	0	NÃO	-2,4511	-54,7298
	13/08/2024 16:08:46	PA - SANTARÉM - Próx. BR-163	Parada do Veículo		Alerta de Software	0	NÃO	-2,4511	-54,7298
	13/08/2024 16:06:46	PA - SANTARÉM - Próx. BR-163	Parada do Veículo		Alerta de Software	0	NÃO	-2,4511	-54,7298
	13/08/2024 16:04:46	PA - SANTARÉM - Próx. BR-163	Parada do Veículo		Alerta de Software	0	NÃO	-2,4511	-54,7299
	13/08/2024 16:02:46	PA - SANTARÉM - Próx. BR-163	Parada do Veículo		Alerta de Software	0	NÃO	-2,4511	-54,7299
	13/08/2024 16:00:46	PA - SANTARÉM - Próx. BR-163	Parada do Veículo		Alerta de Software	0	NÃO	-2,4511	-54,7300
	13/08/2024 15:58:46	PA - SANTARÉM - Próx. BR-163	Parada do Veículo		Alerta de Software	0	NÃO	-2,4512	-54,7299
	13/08/2024 15:58:46	PA - SANTARÉM - Próx. BR-163	Entrada em Área de Controle 'SANTAREM - RAO 115KM'		Alerta de Software	0	NÃO	-2,4512	-54,7299
	13/08/2024 15:56:46	PA - SANTARÉM - Próx. BR-163	Parada do Veículo		Alerta de Software	0	NÃO	-2,4510	-54,7299
	13/08/2024 15:54:46	PA - SANTARÉM - Próx. BR-163	Parada do Veículo		Alerta de Software	0	NÃO	-2,4510	-54,7299
	13/08/2024 15:52:46	PA - SANTARÉM - Próx. BR-163	Parada do Veículo		Alerta de Software	0	NÃO	-2,4510	-54,7299
	13/08/2024 15:50:46	PA - SANTARÉM - Próx. BR-163	Parada do Veículo		Alerta de Software	0	NÃO	-2,4510	-54,7299
	13/08/2024 15:48:46	PA - SANTARÉM - Próx. BR-163	Parada do Veículo		Alerta de Software	0	NÃO	-2,4510	-54,7299

## RELATÓRIO ANALÍTICO POR VEÍCULO






































Período: 06/08/2024 00:00:00 à 14/08/2024 12:00:00

Identificador: RUR4H31 EDIVAN SC 2022

Placa: RUR4H31

- Legenda:**
-  Mensagens enviadas do Veículo (Veículo -> Central)
  -  Mensagens enviadas do Veículo (Controle de Jornada Cliente)
  -  Mensagens enviadas da Central (Central -> Veículo)



Sentido:	Data e Hora:	Localização:	Mensagem:	Modo Emergência	Tipo Mensagem:	Vel. (Km/h)	Log ?	Latitude	Longitude
	13/08/2024 15:48:46	PA - SANTARÉM - Próx. BR-163	Entrada em Área de Controle 'SANTAREM - RAI0 115KM'		Alerta de Software	0	NÃO	-2,4510	-54,7299
	13/08/2024 15:46:46	PA - SANTARÉM - Próx. BR-163	Parada do Veículo		Alerta de Software	0	NÃO	-2,4510	-54,7299
	13/08/2024 15:44:46	PA - SANTARÉM - Próx. BR-163	Parada do Veículo		Alerta de Software	0	NÃO	-2,4510	-54,7299
	13/08/2024 15:42:46	PA - SANTARÉM - Próx. BR-163	Parada do Veículo		Alerta de Software	0	NÃO	-2,4510	-54,7299
	13/08/2024 15:40:46	PA - SANTARÉM - Próx. BR-163	Parada do Veículo		Alerta de Software	0	NÃO	-2,4511	-54,7299
	13/08/2024 15:38:46	PA - SANTARÉM - Próx. BR-163	Parada do Veículo		Alerta de Software	0	NÃO	-2,4511	-54,7299
	13/08/2024 15:36:46	PA - SANTARÉM - Próx. BR-163	Parada do Veículo		Alerta de Software	0	NÃO	-2,4511	-54,7300
	13/08/2024 15:34:46	PA - SANTARÉM - Próx. BR-163	Parada do Veículo		Alerta de Software	0	NÃO	-2,4511	-54,7300
	13/08/2024 15:32:46	PA - SANTARÉM - Próx. BR-163	Parada do Veículo		Alerta de Software	0	NÃO	-2,4511	-54,7300
	13/08/2024 15:30:46	PA - SANTARÉM - Próx. BR-163	Parada do Veículo		Alerta de Software	0	NÃO	-2,4511	-54,7300
	13/08/2024 15:28:45	PA - SANTARÉM - Próx. BR-163	Parada do Veículo		Alerta de Software	0	NÃO	-2,4511	-54,7300
	13/08/2024 15:26:45	PA - SANTARÉM - Próx. BR-163	Parada do Veículo		Alerta de Software	0	NÃO	-2,4511	-54,7300
	13/08/2024 15:24:45	PA - SANTARÉM - Próx. BR-163	Parada do Veículo		Alerta de Software	0	NÃO	-2,4511	-54,7300
	13/08/2024 15:22:45	PA - SANTARÉM - Próx. BR-163	Parada do Veículo		Alerta de Software	0	NÃO	-2,4511	-54,7300
	13/08/2024 15:20:45	PA - SANTARÉM - Próx. BR-163	Parada do Veículo		Alerta de Software	0	NÃO	-2,4511	-54,7300
	13/08/2024 15:18:45	PA - SANTARÉM - Próx. BR-163	Parada do Veículo		Alerta de Software	0	NÃO	-2,4511	-54,7300
	13/08/2024 15:16:45	PA - SANTARÉM - Próx. BR-163	Parada do Veículo		Alerta de Software	0	NÃO	-2,4511	-54,7300
	13/08/2024 15:14:45	PA - SANTARÉM - Próx. BR-163	Parada do Veículo		Alerta de Software	0	NÃO	-2,4511	-54,7300
	13/08/2024 15:12:45	PA - SANTARÉM - Próx. BR-163	Parada do Veículo		Alerta de Software	0	NÃO	-2,4511	-54,7300
	13/08/2024 15:10:46	PA - SANTARÉM - Próx. BR-163	Porta do Motorista aberta		Evento	0	NÃO	-2,4511	-54,7300
	13/08/2024 15:10:46	PA - SANTARÉM - Próx. BR-163	Parada do Veículo		Alerta de Software	0	NÃO	-2,4511	-54,7300
	13/08/2024 15:09:08	PA - SANTARÉM - Próx. BR-163	Parada do Veículo		Alerta de Software	0	NÃO	-2,4512	-54,7300
	13/08/2024 15:07:08	PA - SANTARÉM - Próx. BR-163	Parada do Veículo		Alerta de Software	0	NÃO	-2,4511	-54,7300
	13/08/2024 15:05:08	PA - SANTARÉM - Próx. BR-163	Parada do Veículo		Alerta de Software	0	NÃO	-2,4511	-54,7300
	13/08/2024 15:03:08	PA - SANTARÉM - Próx. BR-163	Parada do Veículo		Alerta de Software	0	NÃO	-2,4511	-54,7300
	13/08/2024 15:01:08	PA - SANTARÉM - Próx. BR-163	Parada do Veículo		Alerta de Software	0	NÃO	-2,4511	-54,7300
	13/08/2024 14:59:08	PA - SANTARÉM - Próx. BR-163	Parada do Veículo		Alerta de Software	0	NÃO	-2,4510	-54,7300
	13/08/2024 14:57:08	PA - SANTARÉM - Próx. BR-163	Parada do Veículo		Alerta de Software	0	NÃO	-2,4510	-54,7300
	13/08/2024 14:55:08	PA - SANTARÉM - Próx. BR-163	Parada do Veículo		Alerta de Software	0	NÃO	-2,4510	-54,7300
	13/08/2024 14:53:08	PA - SANTARÉM - Próx. BR-163	Parada do Veículo		Alerta de Software	0	NÃO	-2,4510	-54,7300
	13/08/2024 14:51:08	PA - SANTARÉM - Próx. BR-163	Parada do Veículo		Alerta de Software	0	NÃO	-2,4510	-54,7300
	13/08/2024 14:49:08	PA - SANTARÉM - Próx. BR-163	Parada do Veículo		Alerta de Software	0	NÃO	-2,4510	-54,7300
	13/08/2024 14:47:08	PA - SANTARÉM - Próx. BR-163	Parada do Veículo		Alerta de Software	0	NÃO	-2,4510	-54,7300
	13/08/2024 14:45:08	PA - SANTARÉM - Próx. BR-163	Parada do Veículo		Alerta de Software	0	NÃO	-2,4510	-54,7300
	13/08/2024 14:43:08	PA - SANTARÉM - Próx. BR-163	Parada do Veículo		Alerta de Software	0	NÃO	-2,4510	-54,7299
	13/08/2024 14:41:08	PA - SANTARÉM - Próx. BR-163	Parada do Veículo		Alerta de Software	0	NÃO	-2,4511	-54,7299
	13/08/2024 14:39:08	PA - SANTARÉM - Próx. BR-163	Parada do Veículo		Alerta de Software	0	NÃO	-2,4511	-54,7299

## RELATÓRIO ANALÍTICO POR VEÍCULO






































Período: 06/08/2024 00:00:00 à 14/08/2024 12:00:00

Identificador: RUR4H31 EDIVAN SC 2022

Placa: RUR4H31

- Legenda:**
-  Mensagens enviadas do Veículo (Veículo -> Central)
  -  Mensagens enviadas do Veículo (Controle de Jornada Cliente)
  -  Mensagens enviadas da Central (Central -> Veículo)



Sentido:	Data e Hora:	Localização:	Mensagem:	Modo Emergência	Tipo Mensagem:	Vel. (Km/h)	Log ?	Latitude	Longitude
	13/08/2024 14:37:08	PA - SANTARÉM - Próx. BR-163	Parada do Veículo		Alerta de Software	0	NÃO	-2,4511	-54,7299
	13/08/2024 14:37:08	PA - SANTARÉM - Próx. BR-163	Entrada em Área de Controle 'SANTAREM - RAI0 115KM'		Alerta de Software	0	NÃO	-2,4511	-54,7299
	13/08/2024 14:35:08	PA - SANTARÉM - Próx. BR-163	Parada do Veículo		Alerta de Software	0	NÃO	-2,4511	-54,7300
	13/08/2024 14:33:08	PA - SANTARÉM - Próx. BR-163	Parada do Veículo		Alerta de Software	0	NÃO	-2,4511	-54,7300
	13/08/2024 14:31:08	PA - SANTARÉM - Próx. BR-163	Parada do Veículo		Alerta de Software	0	NÃO	-2,4511	-54,7300
	13/08/2024 14:29:08	PA - SANTARÉM - Próx. BR-163	Parada do Veículo		Alerta de Software	0	NÃO	-2,4511	-54,7300
	13/08/2024 14:27:08	PA - SANTARÉM - Próx. BR-163	Parada do Veículo		Alerta de Software	0	NÃO	-2,4511	-54,7300
	13/08/2024 14:25:08	PA - SANTARÉM - Próx. BR-163	Parada do Veículo		Alerta de Software	0	NÃO	-2,4511	-54,7300
	13/08/2024 14:23:08	PA - SANTARÉM - Próx. BR-163	Parada do Veículo		Alerta de Software	0	NÃO	-2,4511	-54,7300
	13/08/2024 14:21:08	PA - SANTARÉM - Próx. BR-163	Parada do Veículo		Alerta de Software	0	NÃO	-2,4511	-54,7299
	13/08/2024 14:19:08	PA - SANTARÉM - Próx. BR-163	Parada do Veículo		Alerta de Software	0	NÃO	-2,4511	-54,7299
	13/08/2024 14:19:08	PA - SANTARÉM - Próx. BR-163	Entrada em Área de Controle 'SANTAREM - RAI0 115KM'		Alerta de Software	0	NÃO	-2,4511	-54,7299
	13/08/2024 14:17:08	PA - SANTARÉM - Próx. BR-163	Parada do Veículo		Alerta de Software	0	NÃO	-2,4511	-54,7299
	13/08/2024 14:15:08	PA - SANTARÉM - Próx. BR-163	Parada do Veículo		Alerta de Software	0	NÃO	-2,4511	-54,7299
	13/08/2024 14:13:08	PA - SANTARÉM - Próx. BR-163	Parada do Veículo		Alerta de Software	0	NÃO	-2,4511	-54,7299
	13/08/2024 14:11:08	PA - SANTARÉM - Próx. BR-163	Parada do Veículo		Alerta de Software	0	NÃO	-2,4511	-54,7299
	13/08/2024 14:09:08	PA - SANTARÉM - Próx. BR-163	Parada do Veículo		Alerta de Software	0	NÃO	-2,4511	-54,7299
	13/08/2024 14:07:08	PA - SANTARÉM - Próx. BR-163	Parada do Veículo		Alerta de Software	0	NÃO	-2,4511	-54,7299
	13/08/2024 14:05:08	PA - SANTARÉM - Próx. BR-163	Parada do Veículo		Alerta de Software	0	NÃO	-2,4511	-54,7299
	13/08/2024 14:03:08	PA - SANTARÉM - Próx. BR-163	Parada do Veículo		Alerta de Software	0	NÃO	-2,4510	-54,7299
	13/08/2024 14:01:08	PA - SANTARÉM - Próx. BR-163	Parada do Veículo		Alerta de Software	0	NÃO	-2,4510	-54,7299
	13/08/2024 13:59:08	PA - SANTARÉM - Próx. BR-163	Parada do Veículo		Alerta de Software	0	NÃO	-2,4510	-54,7299
	13/08/2024 13:57:08	PA - SANTARÉM - Próx. BR-163	Parada do Veículo		Alerta de Software	0	NÃO	-2,4510	-54,7299
	13/08/2024 13:55:08	PA - SANTARÉM - Próx. BR-163	Parada do Veículo		Alerta de Software	0	NÃO	-2,4510	-54,7299
	13/08/2024 13:53:08	PA - SANTARÉM - Próx. BR-163	Parada do Veículo		Alerta de Software	0	NÃO	-2,4510	-54,7299
	13/08/2024 13:51:08	PA - SANTARÉM - Próx. BR-163	Parada do Veículo		Alerta de Software	0	NÃO	-2,4511	-54,7299
	13/08/2024 13:49:08	PA - SANTARÉM - Próx. BR-163	Parada do Veículo		Alerta de Software	0	NÃO	-2,4511	-54,7299
	13/08/2024 13:47:08	PA - SANTARÉM - Próx. BR-163	Parada do Veículo		Alerta de Software	0	NÃO	-2,4511	-54,7299
	13/08/2024 13:45:08	PA - SANTARÉM - Próx. BR-163	Parada do Veículo		Alerta de Software	0	NÃO	-2,4511	-54,7299
	13/08/2024 13:43:08	PA - SANTARÉM - Próx. BR-163	Parada do Veículo		Alerta de Software	0	NÃO	-2,4511	-54,7299
	13/08/2024 13:41:08	PA - SANTARÉM - Próx. BR-163	Parada do Veículo		Alerta de Software	0	NÃO	-2,4511	-54,7299
	13/08/2024 13:41:08	PA - SANTARÉM - Próx. BR-163	Entrada em Área de Controle 'SANTAREM - RAI0 115KM'		Alerta de Software	0	NÃO	-2,4511	-54,7299
	13/08/2024 13:39:08	PA - SANTARÉM - Próx. BR-163	Parada do Veículo		Alerta de Software	0	NÃO	-2,4511	-54,7299
	13/08/2024 13:39:08	PA - SANTARÉM - Próx. BR-163	Entrada em Área de Controle 'SANTAREM - RAI0 115KM'		Alerta de Software	0	NÃO	-2,4511	-54,7299
	13/08/2024 13:37:08	PA - SANTARÉM - Próx. BR-163	Parada do Veículo		Alerta de Software	0	NÃO	-2,4511	-54,7299
	13/08/2024 13:35:08	PA - SANTARÉM - Próx. BR-163	Parada do Veículo		Alerta de Software	0	NÃO	-2,4511	-54,7299
	13/08/2024 13:33:08	PA - SANTARÉM - Próx. BR-163	Parada do Veículo		Alerta de Software	0	NÃO	-2,4511	-54,7299

## RELATÓRIO ANALÍTICO POR VEÍCULO





































Período: 06/08/2024 00:00:00 à 14/08/2024 12:00:00

Identificador: RUR4H31 EDIVAN SC 2022

Placa: RUR4H31

- Legenda:**
-  Mensagens enviadas do Veículo (Veículo -> Central)
  -  Mensagens enviadas do Veículo (Controle de Jornada Cliente)
  -  Mensagens enviadas da Central (Central -> Veículo)



Sentido:	Data e Hora:	Localização:	Mensagem:	Modo Emergência	Tipo Mensagem:	Vel. (Km/h)	Log ?	Latitude	Longitude
	13/08/2024 13:31:08	PA - SANTARÉM - Próx. BR-163	Parada do Veículo		Alerta de Software	0	NÃO	-2,4511	-54,7299
	13/08/2024 13:29:08	PA - SANTARÉM - Próx. BR-163	Parada do Veículo		Alerta de Software	0	NÃO	-2,4511	-54,7299
	13/08/2024 13:27:08	PA - SANTARÉM - Próx. BR-163	Parada do Veículo		Alerta de Software	0	NÃO	-2,4511	-54,7299
	13/08/2024 13:27:08	PA - SANTARÉM - Próx. BR-163	Entrada em Área de Controle 'SANTAREM - RAI0 115KM'		Alerta de Software	0	NÃO	-2,4511	-54,7299
	13/08/2024 13:25:08	PA - SANTARÉM - Próx. BR-163	Parada do Veículo		Alerta de Software	0	NÃO	-2,4511	-54,7299
	13/08/2024 13:23:08	PA - SANTARÉM - Próx. BR-163	Parada do Veículo		Alerta de Software	0	NÃO	-2,4510	-54,7299
	13/08/2024 13:21:08	PA - SANTARÉM - Próx. BR-163	Parada do Veículo		Alerta de Software	0	NÃO	-2,4510	-54,7299
	13/08/2024 13:19:08	PA - SANTARÉM - Próx. BR-163	Parada do Veículo		Alerta de Software	0	NÃO	-2,4510	-54,7299
	13/08/2024 13:17:08	PA - SANTARÉM - Próx. BR-163	Parada do Veículo		Alerta de Software	0	NÃO	-2,4510	-54,7299
	13/08/2024 13:17:08	PA - SANTARÉM - Próx. BR-163	Entrada em Área de Controle 'SANTAREM - RAI0 115KM'		Alerta de Software	0	NÃO	-2,4510	-54,7299
	13/08/2024 13:15:08	PA - SANTARÉM - Próx. BR-163	Parada do Veículo		Alerta de Software	0	NÃO	-2,4510	-54,7299
	13/08/2024 13:13:08	PA - SANTARÉM - Próx. BR-163	Parada do Veículo		Alerta de Software	0	NÃO	-2,4510	-54,7299
	13/08/2024 13:11:08	PA - SANTARÉM - Próx. BR-163	Parada do Veículo		Alerta de Software	0	NÃO	-2,4511	-54,7299
	13/08/2024 13:09:08	PA - SANTARÉM - Próx. BR-163	Parada do Veículo		Alerta de Software	0	NÃO	-2,4511	-54,7299
	13/08/2024 13:07:08	PA - SANTARÉM - Próx. BR-163	Parada do Veículo		Alerta de Software	0	NÃO	-2,4511	-54,7299
	13/08/2024 13:05:08	PA - SANTARÉM - Próx. BR-163	Parada do Veículo		Alerta de Software	0	NÃO	-2,4511	-54,7299
	13/08/2024 13:03:08	PA - SANTARÉM - Próx. BR-163	Parada do Veículo		Alerta de Software	0	NÃO	-2,4511	-54,7299
	13/08/2024 13:01:08	PA - SANTARÉM - Próx. BR-163	Parada do Veículo		Alerta de Software	0	NÃO	-2,4511	-54,7299
	13/08/2024 12:59:08	PA - SANTARÉM - Próx. BR-163	Parada do Veículo		Alerta de Software	0	NÃO	-2,4511	-54,7299
	13/08/2024 12:57:08	PA - SANTARÉM - Próx. BR-163	Parada do Veículo		Alerta de Software	0	NÃO	-2,4511	-54,7299
	13/08/2024 12:55:08	PA - SANTARÉM - Próx. BR-163	Parada do Veículo		Alerta de Software	0	NÃO	-2,4511	-54,7299
	13/08/2024 12:53:08	PA - SANTARÉM - Próx. BR-163	Parada do Veículo		Alerta de Software	0	NÃO	-2,4511	-54,7299
	13/08/2024 12:51:08	PA - SANTARÉM - Próx. BR-163	Parada do Veículo		Alerta de Software	0	NÃO	-2,4511	-54,7299
	13/08/2024 12:49:08	PA - SANTARÉM - Próx. BR-163	Parada do Veículo		Alerta de Software	0	NÃO	-2,4511	-54,7299
	13/08/2024 12:47:08	PA - SANTARÉM - Próx. BR-163	Parada do Veículo		Alerta de Software	0	NÃO	-2,4511	-54,7299
	13/08/2024 12:45:08	PA - SANTARÉM - Próx. BR-163	Parada do Veículo		Alerta de Software	0	NÃO	-2,4511	-54,7299
	13/08/2024 12:43:08	PA - SANTARÉM - Próx. BR-163	Parada do Veículo		Alerta de Software	0	NÃO	-2,4511	-54,7299
	13/08/2024 12:41:08	PA - SANTARÉM - Próx. BR-163	Parada do Veículo		Alerta de Software	0	NÃO	-2,4511	-54,7299
	13/08/2024 12:39:08	PA - SANTARÉM - Próx. BR-163	Parada do Veículo		Alerta de Software	0	NÃO	-2,4511	-54,7299
	13/08/2024 12:39:08	PA - SANTARÉM - Próx. BR-163	Entrada em Área de Controle 'SANTAREM - RAI0 115KM'		Alerta de Software	0	NÃO	-2,4511	-54,7299
	13/08/2024 12:37:08	PA - SANTARÉM - Próx. BR-163	Parada do Veículo		Alerta de Software	0	NÃO	-2,4511	-54,7299
	13/08/2024 12:35:08	PA - SANTARÉM - Próx. BR-163	Parada do Veículo		Alerta de Software	0	NÃO	-2,4511	-54,7299
	13/08/2024 12:33:08	PA - SANTARÉM - Próx. BR-163	Parada do Veículo		Alerta de Software	0	NÃO	-2,4511	-54,7299
	13/08/2024 12:31:08	PA - SANTARÉM - Próx. BR-163	Parada do Veículo		Alerta de Software	0	NÃO	-2,4511	-54,7299
	13/08/2024 12:29:08	PA - SANTARÉM - Próx. BR-163	Parada do Veículo		Alerta de Software	0	NÃO	-2,4511	-54,7299
	13/08/2024 12:27:08	PA - SANTARÉM - Próx. BR-163	Parada do Veículo		Alerta de Software	0	NÃO	-2,4511	-54,7299
	13/08/2024 12:25:08	PA - SANTARÉM - Próx. BR-163	Parada do Veículo		Alerta de Software	0	NÃO	-2,4511	-54,7299






## RELATÓRIO ANALÍTICO POR VEÍCULO








Período: 06/08/2024 00:00:00 à 14/08/2024 12:00:00

Identificador: RUR4H31 EDIVAN SC 2022

Placa: RUR4H31

- Legenda:**
-  Mensagens enviadas do Veículo (Veículo -> Central)
  -  Mensagens enviadas do Veículo (Controle de Jornada Cliente)
  -  Mensagens enviadas da Central (Central -> Veículo)



Sentido:	Data e Hora:	Localização:	Mensagem:	Modo Emergência	Tipo Mensagem:	Vel. (Km/h)	Log ?	Latitude	Longitude
	13/08/2024 12:23:08	PA - SANTARÉM - Próx. BR-163	Porta do Motorista aberta		Evento	0	NÃO	-2,4511	-54,7299
	13/08/2024 12:23:08	PA - SANTARÉM - Próx. BR-163	Parada do Veículo		Alerta de Software	0	NÃO	-2,4511	-54,7299
	13/08/2024 12:22:41	PA - SANTARÉM - Próx. BR-163	Parada do Veículo		Alerta de Software	0	NÃO	-2,4511	-54,7299
	13/08/2024 12:20:41	PA - SANTARÉM - Próx. BR-163	Parada do Veículo		Alerta de Software	0	NÃO	-2,4511	-54,7299
	13/08/2024 12:18:41	PA - SANTARÉM - Próx. BR-163	Parada do Veículo		Alerta de Software	0	NÃO	-2,4511	-54,7299
	13/08/2024 12:16:41	PA - SANTARÉM - Próx. BR-163	Parada do Veículo		Alerta de Software	0	NÃO	-2,4511	-54,7299
	13/08/2024 12:14:41	PA - SANTARÉM - Próx. BR-163	Parada do Veículo		Alerta de Software	0	NÃO	-2,4511	-54,7299
	13/08/2024 12:12:41	PA - SANTARÉM - Próx. BR-163	Parada do Veículo		Alerta de Software	0	NÃO	-2,4511	-54,7299
	13/08/2024 12:10:41	PA - SANTARÉM - Próx. BR-163	Parada do Veículo		Alerta de Software	0	NÃO	-2,4511	-54,7299
	13/08/2024 12:08:41	PA - SANTARÉM - Próx. BR-163	Parada do Veículo		Alerta de Software	0	NÃO	-2,4511	-54,7299
	13/08/2024 12:06:41	PA - SANTARÉM - Próx. BR-163	Parada do Veículo		Alerta de Software	0	NÃO	-2,4511	-54,7299
	13/08/2024 12:04:41	PA - SANTARÉM - Próx. BR-163	Parada do Veículo		Alerta de Software	0	NÃO	-2,4511	-54,7299
	13/08/2024 12:02:41	PA - SANTARÉM - Próx. BR-163	Parada do Veículo		Alerta de Software	0	NÃO	-2,4511	-54,7299
	13/08/2024 12:00:41	PA - SANTARÉM - Próx. BR-163	Parada do Veículo		Alerta de Software	0	NÃO	-2,4511	-54,7299
	13/08/2024 11:58:41	PA - SANTARÉM - Próx. BR-163	Parada do Veículo		Alerta de Software	0	NÃO	-2,4511	-54,7299
	13/08/2024 11:56:41	PA - SANTARÉM - Próx. BR-163	Parada do Veículo		Alerta de Software	0	NÃO	-2,4511	-54,7299
	13/08/2024 11:54:41	PA - SANTARÉM - Próx. BR-163	Parada do Veículo		Alerta de Software	0	NÃO	-2,4511	-54,7299
	13/08/2024 11:52:41	PA - SANTARÉM - Próx. BR-163	Parada do Veículo		Alerta de Software	0	NÃO	-2,4511	-54,7299
	13/08/2024 11:50:41	PA - SANTARÉM - Próx. BR-163	Parada do Veículo		Alerta de Software	0	NÃO	-2,4511	-54,7299
	13/08/2024 11:49:11	PA - SANTARÉM - Próx. BR-163			Posição Normal	0	NÃO	-2,4511	-54,7299
	13/08/2024 11:49:11	PA - SANTARÉM - Próx. BR-163	Parada do Veículo		Alerta de Software	0	NÃO	-2,4511	-54,7299
	13/08/2024 11:46:41	PA - SANTARÉM - Próx. BR-163	Parada do Veículo		Alerta de Software	0	NÃO	-2,4511	-54,7299
	13/08/2024 11:44:41	PA - SANTARÉM - Próx. BR-163	Parada do Veículo		Alerta de Software	0	NÃO	-2,4511	-54,7299
	13/08/2024 11:42:41	PA - SANTARÉM - Próx. BR-163	Parada do Veículo		Alerta de Software	0	NÃO	-2,4511	-54,7299
	13/08/2024 11:40:41	PA - SANTARÉM - Próx. BR-163	Parada do Veículo		Alerta de Software	0	NÃO	-2,4511	-54,7299
	13/08/2024 11:38:41	PA - SANTARÉM - Próx. BR-163	Parada do Veículo		Alerta de Software	0	NÃO	-2,4511	-54,7299
	13/08/2024 11:36:41	PA - SANTARÉM - Próx. BR-163	Parada do Veículo		Alerta de Software	0	NÃO	-2,4511	-54,7299
	13/08/2024 11:34:41	PA - SANTARÉM - Próx. BR-163	Parada do Veículo		Alerta de Software	0	NÃO	-2,4511	-54,7299
	13/08/2024 11:32:41	PA - SANTARÉM - Próx. BR-163	Parada do Veículo		Alerta de Software	0	NÃO	-2,4511	-54,7299
	13/08/2024 11:30:41	PA - SANTARÉM - Próx. BR-163	Parada do Veículo		Alerta de Software	0	NÃO	-2,4511	-54,7299
	13/08/2024 11:28:41	PA - SANTARÉM - Próx. BR-163	Parada do Veículo		Alerta de Software	0	NÃO	-2,4511	-54,7299
	13/08/2024 11:26:41	PA - SANTARÉM - Próx. BR-163	Parada do Veículo		Alerta de Software	0	NÃO	-2,4511	-54,7299
	13/08/2024 11:24:41	PA - SANTARÉM - Próx. BR-163	Parada do Veículo		Alerta de Software	0	NÃO	-2,4511	-54,7299
	13/08/2024 11:24:41	PA - SANTARÉM - Próx. BR-163	Entrada em Área de Controle 'SANTAREM - RAO 115KM'		Alerta de Software	0	NÃO	-2,4511	-54,7299
	13/08/2024 11:22:41	PA - SANTARÉM - Próx. BR-163	Parada do Veículo		Alerta de Software	0	NÃO	-2,4510	-54,7299
	13/08/2024 11:20:41	PA - SANTARÉM - Próx. BR-163	Parada do Veículo		Alerta de Software	0	NÃO	-2,4511	-54,7299
	13/08/2024 11:18:41	PA - SANTARÉM - Próx. BR-163	Parada do Veículo		Alerta de Software	0	NÃO	-2,4511	-54,7299

## RELATÓRIO ANALÍTICO POR VEÍCULO









Período: 06/08/2024 00:00:00 à 14/08/2024 12:00:00

Identificador: RUR4H31 EDIVAN SC 2022

Placa: RUR4H31

- Legenda:**
-  Mensagens enviadas do Veículo (Veículo -> Central)
  -  Mensagens enviadas do Veículo (Controle de Jornada Cliente)
  -  Mensagens enviadas da Central (Central -> Veículo)



Sentido:	Data e Hora:	Localização:	Mensagem:	Modo Emergência	Tipo Mensagem:	Vel. (Km/h)	Log ?	Latitude	Longitude
	13/08/2024 11:16:41	PA - SANTARÉM - Próx. BR-163	Parada do Veículo		Alerta de Software	0	NÃO	-2,4511	-54,7299
	13/08/2024 11:14:41	PA - SANTARÉM - Próx. BR-163	Porta do Motorista aberta		Evento	0	NÃO	-2,4511	-54,7299
	13/08/2024 11:14:41	PA - SANTARÉM - Próx. BR-163	Parada do Veículo		Alerta de Software	0	NÃO	-2,4511	-54,7299
	13/08/2024 11:14:00	PA - SANTARÉM - Próx. BR-163	Parada do Veículo		Alerta de Software	0	NÃO	-2,4511	-54,7299
	13/08/2024 11:12:00	PA - SANTARÉM - Próx. BR-163	Parada do Veículo		Alerta de Software	0	NÃO	-2,4511	-54,7299
	13/08/2024 11:10:00	PA - SANTARÉM - Próx. BR-163	Parada do Veículo		Alerta de Software	0	NÃO	-2,4511	-54,7299
	13/08/2024 11:08:00	PA - SANTARÉM - Próx. BR-163	Parada do Veículo		Alerta de Software	0	NÃO	-2,4511	-54,7299
	13/08/2024 11:06:00	PA - SANTARÉM - Próx. BR-163	Parada do Veículo		Alerta de Software	0	NÃO	-2,4511	-54,7299
	13/08/2024 11:04:00	PA - SANTARÉM - Próx. BR-163	Parada do Veículo		Alerta de Software	0	NÃO	-2,4511	-54,7299
	13/08/2024 11:02:00	PA - SANTARÉM - Próx. BR-163	Parada do Veículo		Alerta de Software	0	NÃO	-2,4511	-54,7299
	13/08/2024 11:00:00	PA - SANTARÉM - Próx. BR-163	Parada do Veículo		Alerta de Software	0	NÃO	-2,4511	-54,7299
	13/08/2024 10:58:00	PA - SANTARÉM - Próx. BR-163	Parada do Veículo		Alerta de Software	0	NÃO	-2,4511	-54,7299
	13/08/2024 10:56:00	PA - SANTARÉM - Próx. BR-163	Parada do Veículo		Alerta de Software	0	NÃO	-2,4511	-54,7299
	13/08/2024 10:54:00	PA - SANTARÉM - Próx. BR-163	Parada do Veículo		Alerta de Software	0	NÃO	-2,4511	-54,7299
	13/08/2024 10:54:00	PA - SANTARÉM - Próx. BR-163	Entrada em Área de Controle 'SANTAREM - RAI0 115KM'		Alerta de Software	0	NÃO	-2,4511	-54,7299
	13/08/2024 10:52:00	PA - SANTARÉM - Próx. BR-163	Parada do Veículo		Alerta de Software	0	NÃO	-2,4511	-54,7299
	13/08/2024 10:50:00	PA - SANTARÉM - Próx. BR-163	Parada do Veículo		Alerta de Software	0	NÃO	-2,4511	-54,7299
	13/08/2024 10:48:00	PA - SANTARÉM - Próx. BR-163	Parada do Veículo		Alerta de Software	0	NÃO	-2,4511	-54,7299
	13/08/2024 10:46:00	PA - SANTARÉM - Próx. BR-163	Parada do Veículo		Alerta de Software	0	NÃO	-2,4510	-54,7299
	13/08/2024 10:44:00	PA - SANTARÉM - Próx. BR-163	Parada do Veículo		Alerta de Software	0	NÃO	-2,4510	-54,7299
	13/08/2024 10:42:00	PA - SANTARÉM - Próx. BR-163	Parada do Veículo		Alerta de Software	0	NÃO	-2,4510	-54,7299
	13/08/2024 10:40:00	PA - SANTARÉM - Próx. BR-163	Parada do Veículo		Alerta de Software	0	NÃO	-2,4511	-54,7298
	13/08/2024 10:38:00	PA - SANTARÉM - Próx. BR-163	Parada do Veículo		Alerta de Software	0	NÃO	-2,4511	-54,7298
	13/08/2024 10:36:00	PA - SANTARÉM - Próx. BR-163	Parada do Veículo		Alerta de Software	0	NÃO	-2,4511	-54,7298
	13/08/2024 10:36:00	PA - SANTARÉM - Próx. BR-163	Entrada em Área de Controle 'SANTAREM - RAI0 115KM'		Alerta de Software	0	NÃO	-2,4511	-54,7298
	13/08/2024 10:34:00	PA - SANTARÉM - Próx. BR-163	Parada do Veículo		Alerta de Software	0	NÃO	-2,4511	-54,7298
	13/08/2024 10:32:00	PA - SANTARÉM - Próx. BR-163	Parada do Veículo		Alerta de Software	0	NÃO	-2,4511	-54,7299
	13/08/2024 10:30:00	PA - SANTARÉM - Próx. BR-163	Parada do Veículo		Alerta de Software	0	NÃO	-2,4511	-54,7299
	13/08/2024 10:28:00	PA - SANTARÉM - Próx. BR-163	Parada do Veículo		Alerta de Software	0	NÃO	-2,4511	-54,7299
	13/08/2024 10:26:00	PA - SANTARÉM - Próx. BR-163	Parada do Veículo		Alerta de Software	0	NÃO	-2,4511	-54,7299
	13/08/2024 10:24:00	PA - SANTARÉM - Próx. BR-163	Parada do Veículo		Alerta de Software	0	NÃO	-2,4511	-54,7299
	13/08/2024 10:22:00	PA - SANTARÉM - Próx. BR-163	Parada do Veículo		Alerta de Software	0	NÃO	-2,4511	-54,7299
	13/08/2024 10:20:00	PA - SANTARÉM - Próx. BR-163	Parada do Veículo		Alerta de Software	0	NÃO	-2,4511	-54,7299
	13/08/2024 10:18:00	PA - SANTARÉM - Próx. BR-163	Parada do Veículo		Alerta de Software	0	NÃO	-2,4511	-54,7299
	13/08/2024 10:18:00	PA - SANTARÉM - Próx. BR-163	Entrada em Área de Controle 'SANTAREM - RAI0 115KM'		Alerta de Software	0	NÃO	-2,4511	-54,7299
	13/08/2024 10:16:00	PA - SANTARÉM - Próx. BR-163	Parada do Veículo		Alerta de Software	0	NÃO	-2,4511	-54,7299
	13/08/2024 10:14:00	PA - SANTARÉM - Próx. BR-163	Parada do Veículo		Alerta de Software	0	NÃO	-2,4511	-54,7299

## RELATÓRIO ANALÍTICO POR VEÍCULO































Período: 06/08/2024 00:00:00 à 14/08/2024 12:00:00

Identificador: RUR4H31 EDIVAN SC 2022

Placa: RUR4H31




- Legenda:**
-  Mensagens enviadas do Veículo (Veículo -> Central)
  -  Mensagens enviadas do Veículo (Controle de Jornada Cliente)
  -  Mensagens enviadas da Central (Central -> Veículo)

























Sentido:	Data e Hora:	Localização:	Mensagem:	Modo Emergência	Tipo Mensagem:	Vel. (Km/h)	Log ?	Latitude	Longitude
	13/08/2024 10:12:00	PA - SANTARÉM - Próx. BR-163	Parada do Veículo		Alerta de Software	0	NÃO	-2,4511	-54,7299
	13/08/2024 10:12:00	PA - SANTARÉM - Próx. BR-163	Entrada em Área de Controle 'SANTAREM - RAI0 115KM'		Alerta de Software	0	NÃO	-2,4511	-54,7299
	13/08/2024 10:10:00	PA - SANTARÉM - Próx. BR-163	Parada do Veículo		Alerta de Software	0	NÃO	-2,4511	-54,7299
	13/08/2024 10:08:00	PA - SANTARÉM - Próx. BR-163	Porta do Motorista aberta		Evento	0	NÃO	-2,4511	-54,7299
	13/08/2024 10:08:00	PA - SANTARÉM - Próx. BR-163	Parada do Veículo		Alerta de Software	0	NÃO	-2,4511	-54,7299
	13/08/2024 10:07:41	PA - SANTARÉM - Próx. BR-163	Ignição desligada		Evento	0	NÃO	-2,4511	-54,7299
	13/08/2024 10:07:41	PA - SANTARÉM - Próx. BR-163	Parada do Veículo		Alerta de Software	0	NÃO	-2,4511	-54,7299
	13/08/2024 10:06:18	PA - SANTARÉM - Próx. BR-163	Ignição ligada		Status	0	NÃO	-2,4511	-54,7299
	13/08/2024 10:06:18	PA - SANTARÉM - Próx. BR-163	Parada do Veículo		Alerta de Software	0	NÃO	-2,4511	-54,7299
	13/08/2024 10:04:18	PA - SANTARÉM - Próx. BR-163	Ignição ligada		Status	0	NÃO	-2,4511	-54,7299
	13/08/2024 10:04:18	PA - SANTARÉM - Próx. BR-163	Parada do Veículo		Alerta de Software	0	NÃO	-2,4511	-54,7299
	13/08/2024 10:02:18	PA - SANTARÉM - Próx. BR-163	Ignição ligada		Status	0	NÃO	-2,4511	-54,7299
	13/08/2024 10:02:18	PA - SANTARÉM - Próx. BR-163	Parada do Veículo		Alerta de Software	0	NÃO	-2,4511	-54,7299
	13/08/2024 10:02:18	PA - SANTARÉM - Próx. BR-163	Entrada em Área de Controle 'SANTAREM - RAI0 115KM'		Alerta de Software	0	NÃO	-2,4511	-54,7299
	13/08/2024 10:00:18	PA - SANTARÉM - Próx. BR-163	Ignição ligada		Status	0	NÃO	-2,4511	-54,7299
	13/08/2024 10:00:18	PA - SANTARÉM - Próx. BR-163	Parada do Veículo		Alerta de Software	0	NÃO	-2,4511	-54,7299
	13/08/2024 09:58:18	PA - SANTARÉM - Próx. BR-163	Ignição ligada		Status	0	NÃO	-2,4511	-54,7299
	13/08/2024 09:58:18	PA - SANTARÉM - Próx. BR-163	Parada do Veículo		Alerta de Software	0	NÃO	-2,4511	-54,7299
	13/08/2024 09:56:18	PA - SANTARÉM - Próx. BR-163	Ignição ligada		Status	0	NÃO	-2,4511	-54,7299
	13/08/2024 09:56:18	PA - SANTARÉM - Próx. BR-163	Parada do Veículo		Alerta de Software	0	NÃO	-2,4511	-54,7299
	13/08/2024 09:54:18	PA - SANTARÉM - Próx. BR-163	Ignição ligada		Status	0	NÃO	-2,4511	-54,7299
	13/08/2024 09:54:18	PA - SANTARÉM - Próx. BR-163	Parada do Veículo		Alerta de Software	0	NÃO	-2,4511	-54,7299
	13/08/2024 09:52:18	PA - SANTARÉM - Próx. BR-163	Ignição ligada		Status	0	NÃO	-2,4511	-54,7299
	13/08/2024 09:52:18	PA - SANTARÉM - Próx. BR-163	Parada do Veículo		Alerta de Software	0	NÃO	-2,4511	-54,7299
	13/08/2024 09:50:18	PA - SANTARÉM - Próx. BR-163	Ignição ligada		Status	0	NÃO	-2,4511	-54,7299
	13/08/2024 09:50:18	PA - SANTARÉM - Próx. BR-163	Parada do Veículo		Alerta de Software	0	NÃO	-2,4511	-54,7299
	13/08/2024 09:48:18	PA - SANTARÉM - Próx. BR-163	Ignição ligada		Status	0	NÃO	-2,4511	-54,7299
	13/08/2024 09:48:18	PA - SANTARÉM - Próx. BR-163	Parada do Veículo		Alerta de Software	0	NÃO	-2,4511	-54,7299
	13/08/2024 09:46:18	PA - SANTARÉM - Próx. BR-163	Ignição ligada		Status	0	NÃO	-2,4511	-54,7299
	13/08/2024 09:46:18	PA - SANTARÉM - Próx. BR-163	Parada do Veículo		Alerta de Software	0	NÃO	-2,4511	-54,7299
	13/08/2024 09:44:18	PA - SANTARÉM - Próx. BR-163	Ignição ligada		Status	0	NÃO	-2,4511	-54,7299
	13/08/2024 09:44:18	PA - SANTARÉM - Próx. BR-163	Parada do Veículo		Alerta de Software	0	NÃO	-2,4511	-54,7299
	13/08/2024 09:42:18	PA - SANTARÉM - Próx. BR-163	Ignição ligada		Status	0	NÃO	-2,4511	-54,7299
	13/08/2024 09:42:18	PA - SANTARÉM - Próx. BR-163	Parada do Veículo		Alerta de Software	0	NÃO	-2,4511	-54,7299
	13/08/2024 09:40:18	PA - SANTARÉM - Próx. BR-163	Ignição ligada		Status	0	NÃO	-2,4511	-54,7300
	13/08/2024 09:40:18	PA - SANTARÉM - Próx. BR-163	Parada do Veículo		Alerta de Software	0	NÃO	-2,4511	-54,7300
	13/08/2024 09:38:18	PA - SANTARÉM - Próx. BR-163	Porta do Motorista aberta		Evento	0	NÃO	-2,4511	-54,7299

RELATÓRIO ANALÍTICO POR VEÍCULO

Período: 06/08/2024 00:00:00 à 14/08/2024 12:00:00  
Identificador: RUR4H31 EDIVAN SC 2022  
Placa: RUR4H31




- Legenda:**
-  Mensagens enviadas do Veículo (Veículo -> Central)
  -  Mensagens enviadas do Veículo (Controle de Jornada Cliente)
  -  Mensagens enviadas da Central (Central -> Veículo)



Sentido:	Data e Hora:	Localização:	Mensagem:	Modo Emergência	Tipo Mensagem:	Vel. (Km/h)	Log ?	Latitude	Longitude
	13/08/2024 09:38:18	PA - SANTARÉM - Próx. BR-163	Ignição ligada		Status	0	NÃO	-2,4511	-54,7299
	13/08/2024 09:38:18	PA - SANTARÉM - Próx. BR-163	Parada do Veículo		Alerta de Software	0	NÃO	-2,4511	-54,7299
	13/08/2024 09:38:04	PA - SANTARÉM - Próx. BR-163	Ignição ligada		Status	0	NÃO	-2,4511	-54,7299
	13/08/2024 09:38:04	PA - SANTARÉM - Próx. BR-163	Parada do Veículo		Alerta de Software	0	NÃO	-2,4511	-54,7299
	13/08/2024 09:36:04	PA - SANTARÉM - Próx. BR-163	Ignição ligada		Status	0	NÃO	-2,4511	-54,7299
	13/08/2024 09:36:04	PA - SANTARÉM - Próx. BR-163	Parada do Veículo		Alerta de Software	0	NÃO	-2,4511	-54,7299
	13/08/2024 09:34:04	PA - SANTARÉM - Próx. BR-163	Ignição ligada		Status	0	NÃO	-2,4511	-54,7299
	13/08/2024 09:34:04	PA - SANTARÉM - Próx. BR-163	Parada do Veículo		Alerta de Software	0	NÃO	-2,4511	-54,7299
	13/08/2024 09:32:04	PA - SANTARÉM - Próx. BR-163	Ignição ligada		Status	0	NÃO	-2,4511	-54,7299
	13/08/2024 09:32:04	PA - SANTARÉM - Próx. BR-163	Parada do Veículo		Alerta de Software	0	NÃO	-2,4511	-54,7299
	13/08/2024 09:32:04	PA - SANTARÉM - Próx. BR-163	Entrada em Área de Controle 'SANTAREM - RAI0 115KM'		Alerta de Software	0	NÃO	-2,4511	-54,7299
	13/08/2024 09:30:04	PA - SANTARÉM - Próx. BR-163	Ignição ligada		Status	0	NÃO	-2,4511	-54,7299
	13/08/2024 09:30:04	PA - SANTARÉM - Próx. BR-163	Parada do Veículo		Alerta de Software	0	NÃO	-2,4511	-54,7299
	13/08/2024 09:28:04	PA - SANTARÉM - Próx. BR-163	Ignição ligada		Status	0	NÃO	-2,4511	-54,7299
	13/08/2024 09:28:04	PA - SANTARÉM - Próx. BR-163	Parada do Veículo		Alerta de Software	0	NÃO	-2,4511	-54,7299
	13/08/2024 09:26:04	PA - SANTARÉM - Próx. BR-163	Ignição ligada		Status	0	NÃO	-2,4511	-54,7299
	13/08/2024 09:26:04	PA - SANTARÉM - Próx. BR-163	Parada do Veículo		Alerta de Software	0	NÃO	-2,4511	-54,7299
	13/08/2024 09:24:04	PA - SANTARÉM - Próx. BR-163	Ignição ligada		Status	0	NÃO	-2,4511	-54,7299
	13/08/2024 09:24:04	PA - SANTARÉM - Próx. BR-163	Parada do Veículo		Alerta de Software	0	NÃO	-2,4511	-54,7299
	13/08/2024 09:22:04	PA - SANTARÉM - Próx. BR-163	Ignição ligada		Status	0	NÃO	-2,4511	-54,7299
	13/08/2024 09:22:04	PA - SANTARÉM - Próx. BR-163	Parada do Veículo		Alerta de Software	0	NÃO	-2,4511	-54,7299
	13/08/2024 09:20:04	PA - SANTARÉM - Próx. BR-163	Ignição ligada		Status	0	NÃO	-2,4511	-54,7299
	13/08/2024 09:20:04	PA - SANTARÉM - Próx. BR-163	Parada do Veículo		Alerta de Software	0	NÃO	-2,4511	-54,7299
	13/08/2024 09:18:04	PA - SANTARÉM - Próx. BR-163	Ignição ligada		Status	0	NÃO	-2,4511	-54,7299
	13/08/2024 09:18:04	PA - SANTARÉM - Próx. BR-163	Parada do Veículo		Alerta de Software	0	NÃO	-2,4511	-54,7299
	13/08/2024 09:18:04	PA - SANTARÉM - Próx. BR-163	Entrada em Área de Controle 'SANTAREM - RAI0 115KM'		Alerta de Software	0	NÃO	-2,4511	-54,7299
	13/08/2024 09:16:04	PA - SANTARÉM - Próx. BR-163	Ignição ligada		Status	0	NÃO	-2,4511	-54,7299
	13/08/2024 09:16:04	PA - SANTARÉM - Próx. BR-163	Parada do Veículo		Alerta de Software	0	NÃO	-2,4511	-54,7299
	13/08/2024 09:16:04	PA - SANTARÉM - Próx. BR-163	Entrada em Área de Controle 'SANTAREM - RAI0 115KM'		Alerta de Software	0	NÃO	-2,4511	-54,7299
	13/08/2024 09:14:04	PA - SANTARÉM - Próx. BR-163	Ignição ligada		Status	0	NÃO	-2,4511	-54,7299
	13/08/2024 09:14:04	PA - SANTARÉM - Próx. BR-163	Parada do Veículo		Alerta de Software	0	NÃO	-2,4511	-54,7299
	13/08/2024 09:12:04	PA - SANTARÉM - Próx. BR-163	Ignição ligada		Status	0	NÃO	-2,4511	-54,7299
	13/08/2024 09:12:04	PA - SANTARÉM - Próx. BR-163	Parada do Veículo		Alerta de Software	0	NÃO	-2,4511	-54,7299
	13/08/2024 09:10:04	PA - SANTARÉM - Próx. BR-163	Ignição ligada		Status	0	NÃO	-2,4511	-54,7299
	13/08/2024 09:10:04	PA - SANTARÉM - Próx. BR-163	Parada do Veículo		Alerta de Software	0	NÃO	-2,4511	-54,7299
	13/08/2024 09:08:04	PA - SANTARÉM - Próx. BR-163	Ignição ligada		Status	0	NÃO	-2,4511	-54,7299
	13/08/2024 09:08:04	PA - SANTARÉM - Próx. BR-163	Parada do Veículo		Alerta de Software	0	NÃO	-2,4511	-54,7299

RELATÓRIO ANALÍTICO POR VEÍCULO

Período: 06/08/2024 00:00:00 à 14/08/2024 12:00:00  
Identificador: RUR4H31 EDIVAN SC 2022  
Placa: RUR4H31

- Legenda:**
-  Mensagens enviadas do Veículo (Veículo -> Central)
  -  Mensagens enviadas do Veículo (Controle de Jornada Cliente)
  -  Mensagens enviadas da Central (Central -> Veículo)



Sentido:	Data e Hora:	Localização:	Mensagem:	Modo Emergência	Tipo Mensagem:	Vel. (Km/h)	Log ?	Latitude	Longitude
	13/08/2024 09:06:04	PA - SANTARÉM - Próx. BR-163	Ignição ligada		Status	0	NÃO	-2,4511	-54,7299
	13/08/2024 09:06:04	PA - SANTARÉM - Próx. BR-163	Parada do Veículo		Alerta de Software	0	NÃO	-2,4511	-54,7299
	13/08/2024 09:04:04	PA - SANTARÉM - Próx. BR-163	Ignição ligada		Status	0	NÃO	-2,4511	-54,7299
	13/08/2024 09:04:04	PA - SANTARÉM - Próx. BR-163	Parada do Veículo		Alerta de Software	0	NÃO	-2,4511	-54,7299
	13/08/2024 09:02:04	PA - SANTARÉM - Próx. BR-163	Ignição ligada		Status	0	NÃO	-2,4511	-54,7299
	13/08/2024 09:02:04	PA - SANTARÉM - Próx. BR-163	Parada do Veículo		Alerta de Software	0	NÃO	-2,4511	-54,7299
	13/08/2024 09:00:04	PA - SANTARÉM - Próx. BR-163	Ignição ligada		Status	0	NÃO	-2,4511	-54,7299
	13/08/2024 09:00:04	PA - SANTARÉM - Próx. BR-163	Parada do Veículo		Alerta de Software	0	NÃO	-2,4511	-54,7299
	13/08/2024 09:00:04	PA - SANTARÉM - Próx. BR-163	Entrada em Área de Controle 'SANTAREM - RAI0 115KM'		Alerta de Software	0	NÃO	-2,4511	-54,7299
	13/08/2024 08:58:04	PA - SANTARÉM - Próx. BR-163	Ignição ligada		Status	0	NÃO	-2,4511	-54,7299
	13/08/2024 08:58:04	PA - SANTARÉM - Próx. BR-163	Parada do Veículo		Alerta de Software	0	NÃO	-2,4511	-54,7299
	13/08/2024 08:58:04	PA - SANTARÉM - Próx. BR-163	Entrada em Área de Controle 'SANTAREM - RAI0 115KM'		Alerta de Software	0	NÃO	-2,4511	-54,7299
	13/08/2024 08:56:04	PA - SANTARÉM - Próx. BR-163	Ignição ligada		Status	0	NÃO	-2,4511	-54,7299
	13/08/2024 08:56:04	PA - SANTARÉM - Próx. BR-163	Parada do Veículo		Alerta de Software	0	NÃO	-2,4511	-54,7299
	13/08/2024 08:54:04	PA - SANTARÉM - Próx. BR-163	Ignição ligada		Status	0	NÃO	-2,4511	-54,7299
	13/08/2024 08:54:04	PA - SANTARÉM - Próx. BR-163	Parada do Veículo		Alerta de Software	0	NÃO	-2,4511	-54,7299
	13/08/2024 08:52:04	PA - SANTARÉM - Próx. BR-163	Ignição ligada		Status	0	NÃO	-2,4511	-54,7299
	13/08/2024 08:52:04	PA - SANTARÉM - Próx. BR-163	Parada do Veículo		Alerta de Software	0	NÃO	-2,4511	-54,7299
	13/08/2024 08:50:04	PA - SANTARÉM - Próx. BR-163	Ignição ligada		Status	0	NÃO	-2,4511	-54,7299
	13/08/2024 08:50:04	PA - SANTARÉM - Próx. BR-163	Parada do Veículo		Alerta de Software	0	NÃO	-2,4511	-54,7299
	13/08/2024 08:50:04	PA - SANTARÉM - Próx. BR-163	Entrada em Área de Controle 'SANTAREM - RAI0 115KM'		Alerta de Software	0	NÃO	-2,4511	-54,7299
	13/08/2024 08:48:04	PA - SANTARÉM - Próx. BR-163	Ignição ligada		Status	0	NÃO	-2,4511	-54,7299
	13/08/2024 08:48:04	PA - SANTARÉM - Próx. BR-163	Parada do Veículo		Alerta de Software	0	NÃO	-2,4511	-54,7299
	13/08/2024 08:48:04	PA - SANTARÉM - Próx. BR-163	Entrada em Área de Controle 'SANTAREM - RAI0 115KM'		Alerta de Software	0	NÃO	-2,4511	-54,7299
	13/08/2024 08:46:04	PA - SANTARÉM - Próx. BR-163	Ignição ligada		Status	0	NÃO	-2,4511	-54,7299
	13/08/2024 08:46:04	PA - SANTARÉM - Próx. BR-163	Parada do Veículo		Alerta de Software	0	NÃO	-2,4511	-54,7299
	13/08/2024 08:44:04	PA - SANTARÉM - Próx. BR-163	Ignição ligada		Status	0	NÃO	-2,4511	-54,7299
	13/08/2024 08:44:04	PA - SANTARÉM - Próx. BR-163	Parada do Veículo		Alerta de Software	0	NÃO	-2,4511	-54,7299
	13/08/2024 08:42:04	PA - SANTARÉM - Próx. BR-163	Ignição ligada		Status	0	NÃO	-2,4511	-54,7299
	13/08/2024 08:42:04	PA - SANTARÉM - Próx. BR-163	Parada do Veículo		Alerta de Software	0	NÃO	-2,4511	-54,7299
	13/08/2024 08:40:04	PA - SANTARÉM - Próx. BR-163	Ignição ligada		Status	0	NÃO	-2,4511	-54,7299
	13/08/2024 08:40:04	PA - SANTARÉM - Próx. BR-163	Parada do Veículo		Alerta de Software	0	NÃO	-2,4511	-54,7299
	13/08/2024 08:40:04	PA - SANTARÉM - Próx. BR-163	Entrada em Área de Controle 'SANTAREM - RAI0 115KM'		Alerta de Software	0	NÃO	-2,4511	-54,7299
	13/08/2024 08:38:04	PA - SANTARÉM - Próx. BR-163	Ignição ligada		Status	0	NÃO	-2,4511	-54,7299
	13/08/2024 08:38:04	PA - SANTARÉM - Próx. BR-163	Parada do Veículo		Alerta de Software	0	NÃO	-2,4511	-54,7299
	13/08/2024 08:38:04	PA - SANTARÉM - Próx. BR-163	Entrada em Área de Controle 'SANTAREM - RAI0 115KM'		Alerta de Software	0	NÃO	-2,4511	-54,7299
	13/08/2024 08:36:04	PA - SANTARÉM - Próx. BR-163	Ignição ligada		Status	0	NÃO	-2,4511	-54,7299



RELATÓRIO ANALÍTICO POR VEÍCULO

Período: 06/08/2024 00:00:00 à 14/08/2024 12:00:00

Identificador: RUR4H31 EDIVAN SC 2022

Placa: RUR4H31

Legenda:

Mensagens enviadas do Veículo (Veículo -> Central)

Mensagens enviadas do Veículo (Controle de Jornada Cliente)

Mensagens enviadas da Central (Central -> Veículo)



Sentido:	Data e Hora:	Localização:	Mensagem:	Modo Emergência	Tipo Mensagem:	Vel. (Km/h)	Log ?	Latitude	Longitude
	13/08/2024 08:36:04	PA - SANTARÉM - Próx. BR-163	Parada do Veículo		Alerta de Software	0	NÃO	-2,4511	-54,7299
	13/08/2024 08:36:04	PA - SANTARÉM - Próx. BR-163	Entrada em Área de Controle 'SANTAREM - RAI0 115KM'		Alerta de Software	0	NÃO	-2,4511	-54,7299
	13/08/2024 08:34:04	PA - SANTARÉM - Próx. BR-163	Ignição ligada		Status	0	NÃO	-2,4511	-54,7299
	13/08/2024 08:34:04	PA - SANTARÉM - Próx. BR-163	Parada do Veículo		Alerta de Software	0	NÃO	-2,4511	-54,7299
	13/08/2024 08:32:04	PA - SANTARÉM - Próx. BR-163	Ignição ligada		Status	0	NÃO	-2,4511	-54,7299
	13/08/2024 08:32:04	PA - SANTARÉM - Próx. BR-163	Parada do Veículo		Alerta de Software	0	NÃO	-2,4511	-54,7299
	13/08/2024 08:32:04	PA - SANTARÉM - Próx. BR-163	Entrada em Área de Controle 'SANTAREM - RAI0 115KM'		Alerta de Software	0	NÃO	-2,4511	-54,7299
	13/08/2024 08:30:04	PA - SANTARÉM - Próx. BR-163	Ignição ligada		Status	0	NÃO	-2,4511	-54,7299
	13/08/2024 08:30:04	PA - SANTARÉM - Próx. BR-163	Parada do Veículo		Alerta de Software	0	NÃO	-2,4511	-54,7299
	13/08/2024 08:28:04	PA - SANTARÉM - Próx. BR-163	Ignição ligada		Status	0	NÃO	-2,4511	-54,7299
	13/08/2024 08:28:04	PA - SANTARÉM - Próx. BR-163	Parada do Veículo		Alerta de Software	0	NÃO	-2,4511	-54,7299
	13/08/2024 08:26:04	PA - SANTARÉM - Próx. BR-163	Ignição ligada		Status	0	NÃO	-2,4511	-54,7299
	13/08/2024 08:26:04	PA - SANTARÉM - Próx. BR-163	Parada do Veículo		Alerta de Software	0	NÃO	-2,4511	-54,7299
	13/08/2024 08:26:04	PA - SANTARÉM - Próx. BR-163	Entrada em Área de Controle 'SANTAREM - RAI0 115KM'		Alerta de Software	0	NÃO	-2,4511	-54,7299
	13/08/2024 08:24:04	PA - SANTARÉM - Próx. BR-163	Ignição ligada		Status	0	NÃO	-2,4511	-54,7299
	13/08/2024 08:24:04	PA - SANTARÉM - Próx. BR-163	Parada do Veículo		Alerta de Software	0	NÃO	-2,4511	-54,7299
	13/08/2024 08:22:04	PA - SANTARÉM - Próx. BR-163	Ignição ligada		Status	0	NÃO	-2,4511	-54,7299
	13/08/2024 08:22:04	PA - SANTARÉM - Próx. BR-163	Parada do Veículo		Alerta de Software	0	NÃO	-2,4511	-54,7299
	13/08/2024 08:20:04	PA - SANTARÉM - Próx. BR-163	Ignição ligada		Status	0	NÃO	-2,4511	-54,7299
	13/08/2024 08:20:04	PA - SANTARÉM - Próx. BR-163	Parada do Veículo		Alerta de Software	0	NÃO	-2,4511	-54,7299
	13/08/2024 08:20:04	PA - SANTARÉM - Próx. BR-163	Entrada em Área de Controle 'SANTAREM - RAI0 115KM'		Alerta de Software	0	NÃO	-2,4511	-54,7299
	13/08/2024 08:18:04	PA - SANTARÉM - Próx. BR-163	Ignição ligada		Status	0	NÃO	-2,4511	-54,7299
	13/08/2024 08:18:04	PA - SANTARÉM - Próx. BR-163	Parada do Veículo		Alerta de Software	0	NÃO	-2,4511	-54,7299
	13/08/2024 08:16:04	PA - SANTARÉM - Próx. BR-163	Ignição ligada		Status	0	NÃO	-2,4511	-54,7299
	13/08/2024 08:16:04	PA - SANTARÉM - Próx. BR-163	Parada do Veículo		Alerta de Software	0	NÃO	-2,4511	-54,7299
	13/08/2024 08:16:04	PA - SANTARÉM - Próx. BR-163	Entrada em Área de Controle 'SANTAREM - RAI0 115KM'		Alerta de Software	0	NÃO	-2,4511	-54,7299
	13/08/2024 08:14:04	PA - SANTARÉM - Próx. BR-163	Ignição ligada		Status	0	NÃO	-2,4511	-54,7299
	13/08/2024 08:14:04	PA - SANTARÉM - Próx. BR-163	Parada do Veículo		Alerta de Software	0	NÃO	-2,4511	-54,7299
	13/08/2024 08:12:04	PA - SANTARÉM - Próx. BR-163	Ignição ligada		Status	0	NÃO	-2,4511	-54,7299
	13/08/2024 08:12:04	PA - SANTARÉM - Próx. BR-163	Parada do Veículo		Alerta de Software	0	NÃO	-2,4511	-54,7299
	13/08/2024 08:12:04	PA - SANTARÉM - Próx. BR-163	Entrada em Área de Controle 'SANTAREM - RAI0 115KM'		Alerta de Software	0	NÃO	-2,4511	-54,7299
	13/08/2024 08:10:04	PA - SANTARÉM - Próx. BR-163	Ignição ligada		Status	0	NÃO	-2,4511	-54,7299
	13/08/2024 08:10:04	PA - SANTARÉM - Próx. BR-163	Parada do Veículo		Alerta de Software	0	NÃO	-2,4511	-54,7299
	13/08/2024 08:10:04	PA - SANTARÉM - Próx. BR-163	Entrada em Área de Controle 'SANTAREM - RAI0 115KM'		Alerta de Software	0	NÃO	-2,4511	-54,7299
	13/08/2024 08:08:04	PA - SANTARÉM - Próx. BR-163	Ignição ligada		Status	0	NÃO	-2,4511	-54,7299
	13/08/2024 08:08:04	PA - SANTARÉM - Próx. BR-163	Parada do Veículo		Alerta de Software	0	NÃO	-2,4511	-54,7299
	13/08/2024 08:08:04	PA - SANTARÉM - Próx. BR-163	Entrada em Área de Controle 'SANTAREM - RAI0 115KM'		Alerta de Software	0	NÃO	-2,4511	-54,7299

## RELATÓRIO ANALÍTICO POR VEÍCULO

Período: 06/08/2024 00:00:00 à 14/08/2024 12:00:00

Identificador: RUR4H31 EDIVAN SC 2022

Placa: RUR4H31

- Legenda:**
-  Mensagens enviadas do Veículo (Veículo -> Central)
  -  Mensagens enviadas do Veículo (Controle de Jornada Cliente)
  -  Mensagens enviadas da Central (Central -> Veículo)



Sentido:	Data e Hora:	Localização:	Mensagem:	Modo Emergência	Tipo Mensagem:	Vel. (Km/h)	Log ?	Latitude	Longitude
	13/08/2024 08:06:04	PA - SANTARÉM - Próx. BR-163	Ignição ligada		Status	0	NÃO	-2,4511	-54,7299
	13/08/2024 08:06:04	PA - SANTARÉM - Próx. BR-163	Parada do Veículo		Alerta de Software	0	NÃO	-2,4511	-54,7299
	13/08/2024 08:04:04	PA - SANTARÉM - Próx. BR-163	Ignição ligada		Status	0	NÃO	-2,4511	-54,7299
	13/08/2024 08:04:04	PA - SANTARÉM - Próx. BR-163	Parada do Veículo		Alerta de Software	0	NÃO	-2,4511	-54,7299
	13/08/2024 08:02:04	PA - SANTARÉM - Próx. BR-163	Porta do Motorista aberta		Status	0	NÃO	-2,4511	-54,7299
	13/08/2024 08:02:04	PA - SANTARÉM - Próx. BR-163	Ignição ligada		Status	0	NÃO	-2,4511	-54,7299
	13/08/2024 08:02:04	PA - SANTARÉM - Próx. BR-163	Parada do Veículo		Alerta de Software	0	NÃO	-2,4511	-54,7299
	13/08/2024 08:02:04	PA - SANTARÉM - Próx. BR-163	Entrada em Área de Controle 'SANTAREM - RAI0 115KM'		Alerta de Software	0	NÃO	-2,4511	-54,7299
	13/08/2024 08:01:51	PA - SANTARÉM - Próx. BR-163	Porta do Motorista aberta		Evento	0	NÃO	-2,4511	-54,7299
	13/08/2024 08:01:51	PA - SANTARÉM - Próx. BR-163	Ignição ligada		Status	0	NÃO	-2,4511	-54,7299
	13/08/2024 08:01:51	PA - SANTARÉM - Próx. BR-163	Parada do Veículo		Alerta de Software	0	NÃO	-2,4511	-54,7299
	13/08/2024 08:00:19	PA - SANTARÉM - Próx. BR-163	Porta do Motorista aberta		Status	0	NÃO	-2,4511	-54,7298
	13/08/2024 08:00:19	PA - SANTARÉM - Próx. BR-163	Ignição ligada		Evento	0	NÃO	-2,4511	-54,7298
	13/08/2024 08:00:19	PA - SANTARÉM - Próx. BR-163	Parada do Veículo		Alerta de Software	0	NÃO	-2,4511	-54,7298
	13/08/2024 08:00:05	PA - SANTARÉM - Próx. BR-163	Porta do Motorista aberta		Evento	0	NÃO	-2,4511	-54,7298
	13/08/2024 07:59:28	PA - SANTARÉM - Próx. BR-163	Parada do Veículo		Alerta de Software	0	NÃO	-2,4511	-54,7298
	13/08/2024 07:57:28	PA - SANTARÉM - Próx. BR-163	Parada do Veículo		Alerta de Software	0	NÃO	-2,4511	-54,7298
	13/08/2024 07:57:28	PA - SANTARÉM - Próx. BR-163	Entrada em Área de Controle 'SANTAREM - RAI0 115KM'		Alerta de Software	0	NÃO	-2,4511	-54,7298
	13/08/2024 07:55:28	PA - SANTARÉM - Próx. BR-163	Parada do Veículo		Alerta de Software	0	NÃO	-2,4511	-54,7298
	13/08/2024 07:53:37	PA - SANTARÉM - Próx. BR-163	Ignição desligada		Evento	0	NÃO	-2,4511	-54,7298
	13/08/2024 07:53:37	PA - SANTARÉM - Próx. BR-163	Parada do Veículo		Alerta de Software	0	NÃO	-2,4511	-54,7298
	13/08/2024 07:53:28	PA - SANTARÉM - Próx. BR-163	Ignição ligada		Status	0	NÃO	-2,4511	-54,7298
	13/08/2024 07:53:28	PA - SANTARÉM - Próx. BR-163	Parada do Veículo		Alerta de Software	0	NÃO	-2,4511	-54,7298
	13/08/2024 07:51:28	PA - SANTARÉM - Próx. BR-163	Ignição ligada		Status	0	NÃO	-2,4511	-54,7298
	13/08/2024 07:51:28	PA - SANTARÉM - Próx. BR-163	Parada do Veículo		Alerta de Software	0	NÃO	-2,4511	-54,7298
	13/08/2024 07:51:28	PA - SANTARÉM - Próx. BR-163	Entrada em Área de Controle 'SANTAREM - RAI0 115KM'		Alerta de Software	0	NÃO	-2,4511	-54,7298
	13/08/2024 07:49:28	PA - SANTARÉM - Próx. BR-163	Ignição ligada		Status	0	NÃO	-2,4511	-54,7298
	13/08/2024 07:49:28	PA - SANTARÉM - Próx. BR-163	Parada do Veículo		Alerta de Software	0	NÃO	-2,4511	-54,7298
	13/08/2024 07:47:28	PA - SANTARÉM - Próx. BR-163	Ignição ligada		Status	0	NÃO	-2,4511	-54,7298
	13/08/2024 07:47:28	PA - SANTARÉM - Próx. BR-163	Parada do Veículo		Alerta de Software	0	NÃO	-2,4511	-54,7298
	13/08/2024 07:47:28	PA - SANTARÉM - Próx. BR-163	Entrada em Área de Controle 'SANTAREM - RAI0 115KM'		Alerta de Software	0	NÃO	-2,4511	-54,7298
	13/08/2024 07:45:28	PA - SANTARÉM - Próx. BR-163	Ignição ligada		Status	0	NÃO	-2,4511	-54,7299
	13/08/2024 07:45:28	PA - SANTARÉM - Próx. BR-163	Parada do Veículo		Alerta de Software	0	NÃO	-2,4511	-54,7299
	13/08/2024 07:43:28	PA - SANTARÉM - Próx. BR-163	Ignição ligada		Status	0	NÃO	-2,4511	-54,7299
	13/08/2024 07:43:28	PA - SANTARÉM - Próx. BR-163	Parada do Veículo		Alerta de Software	0	NÃO	-2,4511	-54,7299
	13/08/2024 07:41:28	PA - SANTARÉM - Próx. BR-163	Ignição ligada		Status	0	NÃO	-2,4511	-54,7299
	13/08/2024 07:41:28	PA - SANTARÉM - Próx. BR-163	Parada do Veículo		Alerta de Software	0	NÃO	-2,4511	-54,7299

## RELATÓRIO ANALÍTICO POR VEÍCULO








Período: 06/08/2024 00:00:00 à 14/08/2024 12:00:00

Identificador: RUR4H31 EDIVAN SC 2022

Placa: RUR4H31

- Legenda:**
-  Mensagens enviadas do Veículo (Veículo -> Central)
  -  Mensagens enviadas do Veículo (Controle de Jornada Cliente)
  -  Mensagens enviadas da Central (Central -> Veículo)



Sentido:	Data e Hora:	Localização:	Mensagem:	Modo Emergência	Tipo Mensagem:	Vel. (Km/h)	Log ?	Latitude	Longitude
	13/08/2024 07:39:28	PA - SANTARÉM - Próx. BR-163	Ignição ligada		Status	0	NÃO	-2,4511	-54,7299
	13/08/2024 07:39:28	PA - SANTARÉM - Próx. BR-163	Parada do Veículo		Alerta de Software	0	NÃO	-2,4511	-54,7299
	13/08/2024 07:39:28	PA - SANTARÉM - Próx. BR-163	Entrada em Área de Controle 'SANTAREM - RAI0 115KM'		Alerta de Software	0	NÃO	-2,4511	-54,7299
	13/08/2024 07:37:28	PA - SANTARÉM - Próx. BR-163	Ignição ligada		Status	0	NÃO	-2,4511	-54,7299
	13/08/2024 07:37:28	PA - SANTARÉM - Próx. BR-163	Parada do Veículo		Alerta de Software	0	NÃO	-2,4511	-54,7299
	13/08/2024 07:36:11	PA - SANTARÉM - Próx. BR-163	Ignição ligada		Evento	0	NÃO	-2,4511	-54,7299
	13/08/2024 07:36:11	PA - SANTARÉM - Próx. BR-163	Parada do Veículo		Alerta de Software	0	NÃO	-2,4511	-54,7299
	13/08/2024 07:35:28	PA - SANTARÉM - Próx. BR-163	Porta do Motorista aberta		Evento	0	NÃO	-2,4511	-54,7299
	13/08/2024 07:35:28	PA - SANTARÉM - Próx. BR-163	Parada do Veículo		Alerta de Software	0	NÃO	-2,4511	-54,7299
	13/08/2024 07:33:33	PA - SANTARÉM - Próx. BR-163	Parada do Veículo		Alerta de Software	0	NÃO	-2,4511	-54,7299
	13/08/2024 07:31:33	PA - SANTARÉM - Próx. BR-163	Parada do Veículo		Alerta de Software	0	NÃO	-2,4511	-54,7299
	13/08/2024 07:29:33	PA - SANTARÉM - Próx. BR-163	Parada do Veículo		Alerta de Software	0	NÃO	-2,4511	-54,7299
	13/08/2024 07:27:33	PA - SANTARÉM - Próx. BR-163	Parada do Veículo		Alerta de Software	0	NÃO	-2,4511	-54,7299
	13/08/2024 07:25:33	PA - SANTARÉM - Próx. BR-163	Parada do Veículo		Alerta de Software	0	NÃO	-2,4511	-54,7299
	13/08/2024 07:23:33	PA - SANTARÉM - Próx. BR-163	Parada do Veículo		Alerta de Software	0	NÃO	-2,4511	-54,7299
	13/08/2024 07:21:33	PA - SANTARÉM - Próx. BR-163	Parada do Veículo		Alerta de Software	0	NÃO	-2,4511	-54,7299
	13/08/2024 07:19:33	PA - SANTARÉM - Próx. BR-163	Parada do Veículo		Alerta de Software	0	NÃO	-2,4511	-54,7299
	13/08/2024 07:17:33	PA - SANTARÉM - Próx. BR-163	Parada do Veículo		Alerta de Software	0	NÃO	-2,4512	-54,7299
	13/08/2024 07:15:33	PA - SANTARÉM - Próx. BR-163	Porta do Motorista aberta		Evento	0	NÃO	-2,4512	-54,7299
	13/08/2024 07:15:33	PA - SANTARÉM - Próx. BR-163	Parada do Veículo		Alerta de Software	0	NÃO	-2,4512	-54,7299
	13/08/2024 07:14:12	PA - SANTARÉM - Próx. BR-163	Parada do Veículo		Alerta de Software	0	NÃO	-2,4512	-54,7299
	13/08/2024 07:12:12	PA - SANTARÉM - Próx. BR-163	Parada do Veículo		Alerta de Software	0	NÃO	-2,4512	-54,7299
	13/08/2024 07:10:12	PA - SANTARÉM - Próx. BR-163	Parada do Veículo		Alerta de Software	0	NÃO	-2,4512	-54,7299
	13/08/2024 07:08:12	PA - SANTARÉM - Próx. BR-163	Parada do Veículo		Alerta de Software	0	NÃO	-2,4512	-54,7299
	13/08/2024 07:06:12	PA - SANTARÉM - Próx. BR-163	Parada do Veículo		Alerta de Software	0	NÃO	-2,4512	-54,7299
	13/08/2024 07:04:12	PA - SANTARÉM - Próx. BR-163	Parada do Veículo		Alerta de Software	0	NÃO	-2,4512	-54,7299
	13/08/2024 07:02:12	PA - SANTARÉM - Próx. BR-163	Parada do Veículo		Alerta de Software	0	NÃO	-2,4512	-54,7299
	13/08/2024 07:00:12	PA - SANTARÉM - Próx. BR-163	Parada do Veículo		Alerta de Software	0	NÃO	-2,4512	-54,7299
	13/08/2024 06:58:12	PA - SANTARÉM - Próx. BR-163	Parada do Veículo		Alerta de Software	0	NÃO	-2,4512	-54,7299
	13/08/2024 06:56:12	PA - SANTARÉM - Próx. BR-163	Parada do Veículo		Alerta de Software	0	NÃO	-2,4512	-54,7299
	13/08/2024 06:54:12	PA - SANTARÉM - Próx. BR-163	Parada do Veículo		Alerta de Software	0	NÃO	-2,4512	-54,7299
	13/08/2024 06:52:12	PA - SANTARÉM - Próx. BR-163	Parada do Veículo		Alerta de Software	0	NÃO	-2,4512	-54,7299
	13/08/2024 06:52:12	PA - SANTARÉM - Próx. BR-163	Entrada em Área de Controle 'SANTAREM - RAI0 115KM'		Alerta de Software	0	NÃO	-2,4512	-54,7299
	13/08/2024 06:50:12	PA - SANTARÉM - Próx. BR-163	Parada do Veículo		Alerta de Software	0	NÃO	-2,4512	-54,7299
	13/08/2024 06:48:12	PA - SANTARÉM - Próx. BR-163	Parada do Veículo		Alerta de Software	0	NÃO	-2,4512	-54,7299
	13/08/2024 06:46:12	PA - SANTARÉM - Próx. BR-163	Parada do Veículo		Alerta de Software	0	NÃO	-2,4512	-54,7299
	13/08/2024 06:44:12	PA - SANTARÉM - Próx. BR-163	Parada do Veículo		Alerta de Software	0	NÃO	-2,4512	-54,7299

## RELATÓRIO ANALÍTICO POR VEÍCULO




































Período: 06/08/2024 00:00:00 à 14/08/2024 12:00:00

Identificador: RUR4H31 EDIVAN SC 2022

Placa: RUR4H31

- Legenda:**
-  Mensagens enviadas do Veículo (Veículo -> Central)
  -  Mensagens enviadas do Veículo (Controle de Jornada Cliente)
  -  Mensagens enviadas da Central (Central -> Veículo)



Sentido:	Data e Hora:	Localização:	Mensagem:	Modo Emergência	Tipo Mensagem:	Vel. (Km/h)	Log ?	Latitude	Longitude
	13/08/2024 06:42:12	PA - SANTARÉM - Próx. BR-163	Parada do Veículo		Alerta de Software	0	NÃO	-2,4512	-54,7299
	13/08/2024 06:40:12	PA - SANTARÉM - Próx. BR-163	Parada do Veículo		Alerta de Software	0	NÃO	-2,4512	-54,7299
	13/08/2024 06:38:12	PA - SANTARÉM - Próx. BR-163	Parada do Veículo		Alerta de Software	0	NÃO	-2,4512	-54,7299
	13/08/2024 06:36:12	PA - SANTARÉM - Próx. BR-163	Parada do Veículo		Alerta de Software	0	NÃO	-2,4512	-54,7299
	13/08/2024 06:34:12	PA - SANTARÉM - Próx. BR-163	Parada do Veículo		Alerta de Software	0	NÃO	-2,4512	-54,7299
	13/08/2024 06:32:12	PA - SANTARÉM - Próx. BR-163	Parada do Veículo		Alerta de Software	0	NÃO	-2,4512	-54,7299
	13/08/2024 06:30:12	PA - SANTARÉM - Próx. BR-163	Parada do Veículo		Alerta de Software	0	NÃO	-2,4512	-54,7299
	13/08/2024 06:28:12	PA - SANTARÉM - Próx. BR-163	Parada do Veículo		Alerta de Software	0	NÃO	-2,4511	-54,7299
	13/08/2024 06:26:12	PA - SANTARÉM - Próx. BR-163	Parada do Veículo		Alerta de Software	0	NÃO	-2,4511	-54,7299
	13/08/2024 06:24:12	PA - SANTARÉM - Próx. BR-163	Parada do Veículo		Alerta de Software	0	NÃO	-2,4511	-54,7299
	13/08/2024 06:22:12	PA - SANTARÉM - Próx. BR-163	Parada do Veículo		Alerta de Software	0	NÃO	-2,4511	-54,7299
	13/08/2024 06:20:12	PA - SANTARÉM - Próx. BR-163	Parada do Veículo		Alerta de Software	0	NÃO	-2,4511	-54,7299
	13/08/2024 06:18:12	PA - SANTARÉM - Próx. BR-163	Parada do Veículo		Alerta de Software	0	NÃO	-2,4511	-54,7299
	13/08/2024 06:16:12	PA - SANTARÉM - Próx. BR-163	Parada do Veículo		Alerta de Software	0	NÃO	-2,4511	-54,7299
	13/08/2024 06:14:12	PA - SANTARÉM - Próx. BR-163	Parada do Veículo		Alerta de Software	0	NÃO	-2,4511	-54,7299
	13/08/2024 06:12:12	PA - SANTARÉM - Próx. BR-163	Parada do Veículo		Alerta de Software	0	NÃO	-2,4511	-54,7299
	13/08/2024 06:10:12	PA - SANTARÉM - Próx. BR-163	Parada do Veículo		Alerta de Software	0	NÃO	-2,4511	-54,7299
	13/08/2024 06:08:12	PA - SANTARÉM - Próx. BR-163	Parada do Veículo		Alerta de Software	0	NÃO	-2,4511	-54,7299
	13/08/2024 06:06:12	PA - SANTARÉM - Próx. BR-163	Parada do Veículo		Alerta de Software	0	NÃO	-2,4511	-54,7299
	13/08/2024 06:04:12	PA - SANTARÉM - Próx. BR-163	Parada do Veículo		Alerta de Software	0	NÃO	-2,4511	-54,7299
	13/08/2024 06:04:12	PA - SANTARÉM - Próx. BR-163	Entrada em Área de Controle 'SANTAREM - RAO 115KM'		Alerta de Software	0	NÃO	-2,4511	-54,7299
	13/08/2024 06:02:12	PA - SANTARÉM - Próx. BR-163	Parada do Veículo		Alerta de Software	0	NÃO	-2,4511	-54,7299
	13/08/2024 06:00:12	PA - SANTARÉM - Próx. BR-163	Parada do Veículo		Alerta de Software	0	NÃO	-2,4511	-54,7299
	13/08/2024 05:58:12	PA - SANTARÉM - Próx. BR-163	Parada do Veículo		Alerta de Software	0	NÃO	-2,4511	-54,7299
	13/08/2024 05:56:12	PA - SANTARÉM - Próx. BR-163	Parada do Veículo		Alerta de Software	0	NÃO	-2,4511	-54,7299
	13/08/2024 05:54:12	PA - SANTARÉM - Próx. BR-163	Parada do Veículo		Alerta de Software	0	NÃO	-2,4511	-54,7299
	13/08/2024 05:52:11	PA - SANTARÉM - Próx. BR-163	Parada do Veículo		Alerta de Software	0	NÃO	-2,4511	-54,7299
	13/08/2024 05:50:11	PA - SANTARÉM - Próx. BR-163	Parada do Veículo		Alerta de Software	0	NÃO	-2,4511	-54,7299
	13/08/2024 05:48:11	PA - SANTARÉM - Próx. BR-163	Parada do Veículo		Alerta de Software	0	NÃO	-2,4511	-54,7299
	13/08/2024 05:46:11	PA - SANTARÉM - Próx. BR-163	Parada do Veículo		Alerta de Software	0	NÃO	-2,4511	-54,7299
	13/08/2024 05:44:11	PA - SANTARÉM - Próx. BR-163	Parada do Veículo		Alerta de Software	0	NÃO	-2,4511	-54,7299
	13/08/2024 05:42:11	PA - SANTARÉM - Próx. BR-163	Parada do Veículo		Alerta de Software	0	NÃO	-2,4511	-54,7299
	13/08/2024 05:40:11	PA - SANTARÉM - Próx. BR-163	Parada do Veículo		Alerta de Software	0	NÃO	-2,4511	-54,7299
	13/08/2024 05:38:11	PA - SANTARÉM - Próx. BR-163	Parada do Veículo		Alerta de Software	0	NÃO	-2,4511	-54,7299
	13/08/2024 05:36:11	PA - SANTARÉM - Próx. BR-163	Parada do Veículo		Alerta de Software	0	NÃO	-2,4511	-54,7299
	13/08/2024 05:34:11	PA - SANTARÉM - Próx. BR-163	Parada do Veículo		Alerta de Software	0	NÃO	-2,4511	-54,7299
	13/08/2024 05:32:11	PA - SANTARÉM - Próx. BR-163	Parada do Veículo		Alerta de Software	0	NÃO	-2,4511	-54,7299

## RELATÓRIO ANALÍTICO POR VEÍCULO



































Período: 06/08/2024 00:00:00 à 14/08/2024 12:00:00

Identificador: RUR4H31 EDIVAN SC 2022

Placa: RUR4H31

- Legenda:**
-  Mensagens enviadas do Veículo (Veículo -> Central)
  -  Mensagens enviadas do Veículo (Controle de Jornada Cliente)
  -  Mensagens enviadas da Central (Central -> Veículo)



Sentido:	Data e Hora:	Localização:	Mensagem:	Modo Emergência	Tipo Mensagem:	Vel. (Km/h)	Log ?	Latitude	Longitude
	13/08/2024 05:30:11	PA - SANTARÉM - Próx. BR-163	Parada do Veículo		Alerta de Software	0	NÃO	-2,4511	-54,7299
	13/08/2024 05:28:11	PA - SANTARÉM - Próx. BR-163	Parada do Veículo		Alerta de Software	0	NÃO	-2,4511	-54,7299
	13/08/2024 05:26:11	PA - SANTARÉM - Próx. BR-163	Parada do Veículo		Alerta de Software	0	NÃO	-2,4511	-54,7299
	13/08/2024 05:24:11	PA - SANTARÉM - Próx. BR-163	Parada do Veículo		Alerta de Software	0	NÃO	-2,4511	-54,7299
	13/08/2024 05:22:11	PA - SANTARÉM - Próx. BR-163	Parada do Veículo		Alerta de Software	0	NÃO	-2,4511	-54,7299
	13/08/2024 05:20:11	PA - SANTARÉM - Próx. BR-163	Parada do Veículo		Alerta de Software	0	NÃO	-2,4511	-54,7298
	13/08/2024 05:18:11	PA - SANTARÉM - Próx. BR-163	Parada do Veículo		Alerta de Software	0	NÃO	-2,4511	-54,7298
	13/08/2024 05:16:11	PA - SANTARÉM - Próx. BR-163	Parada do Veículo		Alerta de Software	0	NÃO	-2,4511	-54,7298
	13/08/2024 05:14:11	PA - SANTARÉM - Próx. BR-163	Parada do Veículo		Alerta de Software	0	NÃO	-2,4511	-54,7298
	13/08/2024 05:12:11	PA - SANTARÉM - Próx. BR-163	Parada do Veículo		Alerta de Software	0	NÃO	-2,4511	-54,7298
	13/08/2024 05:10:11	PA - SANTARÉM - Próx. BR-163	Parada do Veículo		Alerta de Software	0	NÃO	-2,4511	-54,7298
	13/08/2024 05:08:11	PA - SANTARÉM - Próx. BR-163	Parada do Veículo		Alerta de Software	0	NÃO	-2,4511	-54,7298
	13/08/2024 05:06:11	PA - SANTARÉM - Próx. BR-163	Parada do Veículo		Alerta de Software	0	NÃO	-2,4511	-54,7298
	13/08/2024 05:04:11	PA - SANTARÉM - Próx. BR-163	Parada do Veículo		Alerta de Software	0	NÃO	-2,4511	-54,7298
	13/08/2024 05:02:11	PA - SANTARÉM - Próx. BR-163	Parada do Veículo		Alerta de Software	0	NÃO	-2,4511	-54,7298
	13/08/2024 05:00:11	PA - SANTARÉM - Próx. BR-163	Parada do Veículo		Alerta de Software	0	NÃO	-2,4511	-54,7298
	13/08/2024 04:58:11	PA - SANTARÉM - Próx. BR-163	Parada do Veículo		Alerta de Software	0	NÃO	-2,4511	-54,7298
	13/08/2024 04:56:11	PA - SANTARÉM - Próx. BR-163	Parada do Veículo		Alerta de Software	0	NÃO	-2,4511	-54,7298
	13/08/2024 04:54:11	PA - SANTARÉM - Próx. BR-163	Parada do Veículo		Alerta de Software	0	NÃO	-2,4511	-54,7298
	13/08/2024 04:52:11	PA - SANTARÉM - Próx. BR-163	Parada do Veículo		Alerta de Software	0	NÃO	-2,4511	-54,7298
	13/08/2024 04:50:11	PA - SANTARÉM - Próx. BR-163	Parada do Veículo		Alerta de Software	0	NÃO	-2,4511	-54,7298
	13/08/2024 04:48:11	PA - SANTARÉM - Próx. BR-163	Parada do Veículo		Alerta de Software	0	NÃO	-2,4511	-54,7298
	13/08/2024 04:46:11	PA - SANTARÉM - Próx. BR-163	Parada do Veículo		Alerta de Software	0	NÃO	-2,4511	-54,7299
	13/08/2024 04:44:11	PA - SANTARÉM - Próx. BR-163	Parada do Veículo		Alerta de Software	0	NÃO	-2,4511	-54,7299
	13/08/2024 04:42:11	PA - SANTARÉM - Próx. BR-163	Parada do Veículo		Alerta de Software	0	NÃO	-2,4511	-54,7298
	13/08/2024 04:40:11	PA - SANTARÉM - Próx. BR-163	Parada do Veículo		Alerta de Software	0	NÃO	-2,4511	-54,7298
	13/08/2024 04:38:11	PA - SANTARÉM - Próx. BR-163	Parada do Veículo		Alerta de Software	0	NÃO	-2,4511	-54,7298
	13/08/2024 04:36:11	PA - SANTARÉM - Próx. BR-163	Parada do Veículo		Alerta de Software	0	NÃO	-2,4511	-54,7298
	13/08/2024 04:34:11	PA - SANTARÉM - Próx. BR-163	Parada do Veículo		Alerta de Software	0	NÃO	-2,4511	-54,7298
	13/08/2024 04:32:11	PA - SANTARÉM - Próx. BR-163	Parada do Veículo		Alerta de Software	0	NÃO	-2,4511	-54,7298
	13/08/2024 04:30:11	PA - SANTARÉM - Próx. BR-163	Parada do Veículo		Alerta de Software	0	NÃO	-2,4511	-54,7298
	13/08/2024 04:28:11	PA - SANTARÉM - Próx. BR-163	Parada do Veículo		Alerta de Software	0	NÃO	-2,4511	-54,7298
	13/08/2024 04:26:11	PA - SANTARÉM - Próx. BR-163	Parada do Veículo		Alerta de Software	0	NÃO	-2,4511	-54,7299
	13/08/2024 04:24:11	PA - SANTARÉM - Próx. BR-163	Parada do Veículo		Alerta de Software	0	NÃO	-2,4511	-54,7299
	13/08/2024 04:23:51	PA - SANTARÉM - Próx. BR-163			Posição Normal	0	NÃO	-2,4511	-54,7299
	13/08/2024 04:22:11	PA - SANTARÉM - Próx. BR-163	Parada do Veículo		Alerta de Software	0	NÃO	-2,4511	-54,7299
	13/08/2024 04:20:11	PA - SANTARÉM - Próx. BR-163	Parada do Veículo		Alerta de Software	0	NÃO	-2,4511	-54,7299



## RELATÓRIO ANALÍTICO POR VEÍCULO





























Período: 06/08/2024 00:00:00 à 14/08/2024 12:00:00

Identificador: RUR4H31 EDIVAN SC 2022

Placa: RUR4H31

- Legenda:**
-  Mensagens enviadas do Veículo (Veículo -> Central)
  -  Mensagens enviadas do Veículo (Controle de Jornada Cliente)
  -  Mensagens enviadas da Central (Central -> Veículo)



Sentido:	Data e Hora:	Localização:	Mensagem:	Modo Emergência	Tipo Mensagem:	Vel. (Km/h)	Log ?	Latitude	Longitude
	13/08/2024 04:18:11	PA - SANTARÉM - Próx. BR-163	Parada do Veículo		Alerta de Software	0	NÃO	-2,4511	-54,7298
	13/08/2024 04:16:11	PA - SANTARÉM - Próx. BR-163	Parada do Veículo		Alerta de Software	0	NÃO	-2,4510	-54,7298
	13/08/2024 04:14:11	PA - SANTARÉM - Próx. BR-163	Parada do Veículo		Alerta de Software	0	NÃO	-2,4510	-54,7298
	13/08/2024 04:12:11	PA - SANTARÉM - Próx. BR-163	Parada do Veículo		Alerta de Software	0	NÃO	-2,4510	-54,7298
	13/08/2024 04:10:11	PA - SANTARÉM - Próx. BR-163	Parada do Veículo		Alerta de Software	0	NÃO	-2,4510	-54,7298
	13/08/2024 04:08:11	PA - SANTARÉM - Próx. BR-163	Parada do Veículo		Alerta de Software	0	NÃO	-2,4510	-54,7298
	13/08/2024 04:06:11	PA - SANTARÉM - Próx. BR-163	Parada do Veículo		Alerta de Software	0	NÃO	-2,4510	-54,7298
	13/08/2024 04:04:11	PA - SANTARÉM - Próx. BR-163	Parada do Veículo		Alerta de Software	0	NÃO	-2,4510	-54,7298
	13/08/2024 04:02:11	PA - SANTARÉM - Próx. BR-163	Parada do Veículo		Alerta de Software	0	NÃO	-2,4510	-54,7298
	13/08/2024 04:00:11	PA - SANTARÉM - Próx. BR-163	Parada do Veículo		Alerta de Software	0	NÃO	-2,4510	-54,7298
	13/08/2024 03:58:11	PA - SANTARÉM - Próx. BR-163	Parada do Veículo		Alerta de Software	0	NÃO	-2,4511	-54,7298
	13/08/2024 03:56:11	PA - SANTARÉM - Próx. BR-163	Parada do Veículo		Alerta de Software	0	NÃO	-2,4511	-54,7298
	13/08/2024 03:54:11	PA - SANTARÉM - Próx. BR-163	Parada do Veículo		Alerta de Software	0	NÃO	-2,4511	-54,7298
	13/08/2024 03:52:11	PA - SANTARÉM - Próx. BR-163	Parada do Veículo		Alerta de Software	0	NÃO	-2,4511	-54,7298
	13/08/2024 03:50:11	PA - SANTARÉM - Próx. BR-163	Parada do Veículo		Alerta de Software	0	NÃO	-2,4511	-54,7298
	13/08/2024 03:48:11	PA - SANTARÉM - Próx. BR-163	Parada do Veículo		Alerta de Software	0	NÃO	-2,4511	-54,7298
	13/08/2024 03:46:11	PA - SANTARÉM - Próx. BR-163	Parada do Veículo		Alerta de Software	0	NÃO	-2,4511	-54,7298
	13/08/2024 03:44:11	PA - SANTARÉM - Próx. BR-163	Parada do Veículo		Alerta de Software	0	NÃO	-2,4511	-54,7298
	13/08/2024 03:42:11	PA - SANTARÉM - Próx. BR-163	Parada do Veículo		Alerta de Software	0	NÃO	-2,4511	-54,7298
	13/08/2024 03:40:11	PA - SANTARÉM - Próx. BR-163	Parada do Veículo		Alerta de Software	0	NÃO	-2,4511	-54,7298
	13/08/2024 03:38:11	PA - SANTARÉM - Próx. BR-163	Parada do Veículo		Alerta de Software	0	NÃO	-2,4511	-54,7298
	13/08/2024 03:36:11	PA - SANTARÉM - Próx. BR-163	Parada do Veículo		Alerta de Software	0	NÃO	-2,4511	-54,7298
	13/08/2024 03:34:11	PA - SANTARÉM - Próx. BR-163	Parada do Veículo		Alerta de Software	0	NÃO	-2,4511	-54,7298
	13/08/2024 03:32:11	PA - SANTARÉM - Próx. BR-163	Parada do Veículo		Alerta de Software	0	NÃO	-2,4511	-54,7298
	13/08/2024 03:30:11	PA - SANTARÉM - Próx. BR-163	Parada do Veículo		Alerta de Software	0	NÃO	-2,4511	-54,7298
	13/08/2024 03:28:11	PA - SANTARÉM - Próx. BR-163	Parada do Veículo		Alerta de Software	0	NÃO	-2,4511	-54,7298
	13/08/2024 03:26:11	PA - SANTARÉM - Próx. BR-163	Parada do Veículo		Alerta de Software	0	NÃO	-2,4511	-54,7298
	13/08/2024 03:24:11	PA - SANTARÉM - Próx. BR-163	Parada do Veículo		Alerta de Software	0	NÃO	-2,4511	-54,7298
	13/08/2024 03:22:11	PA - SANTARÉM - Próx. BR-163	Parada do Veículo		Alerta de Software	0	NÃO	-2,4511	-54,7298
	13/08/2024 03:20:11	PA - SANTARÉM - Próx. BR-163	Parada do Veículo		Alerta de Software	0	NÃO	-2,4511	-54,7299
	13/08/2024 03:18:11	PA - SANTARÉM - Próx. BR-163	Parada do Veículo		Alerta de Software	0	NÃO	-2,4511	-54,7299
	13/08/2024 03:16:11	PA - SANTARÉM - Próx. BR-163	Parada do Veículo		Alerta de Software	0	NÃO	-2,4512	-54,7299
	13/08/2024 03:14:11	PA - SANTARÉM - Próx. BR-163	Parada do Veículo		Alerta de Software	0	NÃO	-2,4512	-54,7299
	13/08/2024 03:12:11	PA - SANTARÉM - Próx. BR-163	Parada do Veículo		Alerta de Software	0	NÃO	-2,4511	-54,7299
	13/08/2024 03:10:11	PA - SANTARÉM - Próx. BR-163	Parada do Veículo		Alerta de Software	0	NÃO	-2,4511	-54,7299
	13/08/2024 03:08:11	PA - SANTARÉM - Próx. BR-163	Parada do Veículo		Alerta de Software	0	NÃO	-2,4511	-54,7299
	13/08/2024 03:06:11	PA - SANTARÉM - Próx. BR-163	Parada do Veículo		Alerta de Software	0	NÃO	-2,4511	-54,7299

## RELATÓRIO ANALÍTICO POR VEÍCULO



































Período: 06/08/2024 00:00:00 à 14/08/2024 12:00:00

Identificador: RUR4H31 EDIVAN SC 2022

Placa: RUR4H31

- Legenda:**
-  Mensagens enviadas do Veículo (Veículo -> Central)
  -  Mensagens enviadas do Veículo (Controle de Jornada Cliente)
  -  Mensagens enviadas da Central (Central -> Veículo)



Sentido:	Data e Hora:	Localização:	Mensagem:	Modo Emergência	Tipo Mensagem:	Vel. (Km/h)	Log ?	Latitude	Longitude
	13/08/2024 03:04:11	PA - SANTARÉM - Próx. BR-163	Parada do Veículo		Alerta de Software	0	NÃO	-2,4511	-54,7299
	13/08/2024 03:02:11	PA - SANTARÉM - Próx. BR-163	Parada do Veículo		Alerta de Software	0	NÃO	-2,4511	-54,7299
	13/08/2024 03:00:11	PA - SANTARÉM - Próx. BR-163	Parada do Veículo		Alerta de Software	0	NÃO	-2,4511	-54,7299
	13/08/2024 02:58:11	PA - SANTARÉM - Próx. BR-163	Parada do Veículo		Alerta de Software	0	NÃO	-2,4511	-54,7299
	13/08/2024 02:56:11	PA - SANTARÉM - Próx. BR-163	Parada do Veículo		Alerta de Software	0	NÃO	-2,4511	-54,7299
	13/08/2024 02:54:11	PA - SANTARÉM - Próx. BR-163	Parada do Veículo		Alerta de Software	0	NÃO	-2,4511	-54,7299
	13/08/2024 02:52:11	PA - SANTARÉM - Próx. BR-163	Parada do Veículo		Alerta de Software	0	NÃO	-2,4511	-54,7299
	13/08/2024 02:50:11	PA - SANTARÉM - Próx. BR-163	Parada do Veículo		Alerta de Software	0	NÃO	-2,4511	-54,7299
	13/08/2024 02:48:11	PA - SANTARÉM - Próx. BR-163	Parada do Veículo		Alerta de Software	0	NÃO	-2,4511	-54,7299
	13/08/2024 02:46:11	PA - SANTARÉM - Próx. BR-163	Parada do Veículo		Alerta de Software	0	NÃO	-2,4511	-54,7299
	13/08/2024 02:44:11	PA - SANTARÉM - Próx. BR-163	Parada do Veículo		Alerta de Software	0	NÃO	-2,4511	-54,7299
	13/08/2024 02:42:11	PA - SANTARÉM - Próx. BR-163	Parada do Veículo		Alerta de Software	0	NÃO	-2,4511	-54,7299
	13/08/2024 02:40:11	PA - SANTARÉM - Próx. BR-163	Parada do Veículo		Alerta de Software	0	NÃO	-2,4511	-54,7299
	13/08/2024 02:38:11	PA - SANTARÉM - Próx. BR-163	Parada do Veículo		Alerta de Software	0	NÃO	-2,4511	-54,7299
	13/08/2024 02:36:11	PA - SANTARÉM - Próx. BR-163	Parada do Veículo		Alerta de Software	0	NÃO	-2,4511	-54,7299
	13/08/2024 02:34:11	PA - SANTARÉM - Próx. BR-163	Parada do Veículo		Alerta de Software	0	NÃO	-2,4511	-54,7299
	13/08/2024 02:32:11	PA - SANTARÉM - Próx. BR-163	Parada do Veículo		Alerta de Software	0	NÃO	-2,4511	-54,7299
	13/08/2024 02:30:11	PA - SANTARÉM - Próx. BR-163	Parada do Veículo		Alerta de Software	0	NÃO	-2,4511	-54,7298
	13/08/2024 02:28:11	PA - SANTARÉM - Próx. BR-163	Parada do Veículo		Alerta de Software	0	NÃO	-2,4511	-54,7298
	13/08/2024 02:26:11	PA - SANTARÉM - Próx. BR-163	Parada do Veículo		Alerta de Software	0	NÃO	-2,4510	-54,7298
	13/08/2024 02:24:11	PA - SANTARÉM - Próx. BR-163	Parada do Veículo		Alerta de Software	0	NÃO	-2,4510	-54,7298
	13/08/2024 02:22:11	PA - SANTARÉM - Próx. BR-163	Parada do Veículo		Alerta de Software	0	NÃO	-2,4510	-54,7298
	13/08/2024 02:20:11	PA - SANTARÉM - Próx. BR-163	Parada do Veículo		Alerta de Software	0	NÃO	-2,4510	-54,7298
	13/08/2024 02:18:11	PA - SANTARÉM - Próx. BR-163	Parada do Veículo		Alerta de Software	0	NÃO	-2,4510	-54,7298
	13/08/2024 02:16:11	PA - SANTARÉM - Próx. BR-163	Parada do Veículo		Alerta de Software	0	NÃO	-2,4510	-54,7298
	13/08/2024 02:14:11	PA - SANTARÉM - Próx. BR-163	Parada do Veículo		Alerta de Software	0	NÃO	-2,4510	-54,7298
	13/08/2024 02:12:11	PA - SANTARÉM - Próx. BR-163	Parada do Veículo		Alerta de Software	0	NÃO	-2,4510	-54,7298
	13/08/2024 02:10:11	PA - SANTARÉM - Próx. BR-163	Parada do Veículo		Alerta de Software	0	NÃO	-2,4510	-54,7298
	13/08/2024 02:08:11	PA - SANTARÉM - Próx. BR-163	Parada do Veículo		Alerta de Software	0	NÃO	-2,4510	-54,7298
	13/08/2024 02:06:11	PA - SANTARÉM - Próx. BR-163	Parada do Veículo		Alerta de Software	0	NÃO	-2,4511	-54,7299
	13/08/2024 02:04:11	PA - SANTARÉM - Próx. BR-163	Parada do Veículo		Alerta de Software	0	NÃO	-2,4511	-54,7299
	13/08/2024 02:02:11	PA - SANTARÉM - Próx. BR-163	Parada do Veículo		Alerta de Software	0	NÃO	-2,4511	-54,7299
	13/08/2024 02:00:11	PA - SANTARÉM - Próx. BR-163	Parada do Veículo		Alerta de Software	0	NÃO	-2,4511	-54,7299
	13/08/2024 01:58:11	PA - SANTARÉM - Próx. BR-163	Parada do Veículo		Alerta de Software	0	NÃO	-2,4511	-54,7299
	13/08/2024 01:56:11	PA - SANTARÉM - Próx. BR-163	Parada do Veículo		Alerta de Software	0	NÃO	-2,4511	-54,7299
	13/08/2024 01:54:11	PA - SANTARÉM - Próx. BR-163	Parada do Veículo		Alerta de Software	0	NÃO	-2,4511	-54,7299
	13/08/2024 01:52:11	PA - SANTARÉM - Próx. BR-163	Parada do Veículo		Alerta de Software	0	NÃO	-2,4511	-54,7299

## RELATÓRIO ANALÍTICO POR VEÍCULO
























Período: 06/08/2024 00:00:00 à 14/08/2024 12:00:00

Identificador: RUR4H31 EDIVAN SC 2022

Placa: RUR4H31

- Legenda:**
-  Mensagens enviadas do Veículo (Veículo -> Central)
  -  Mensagens enviadas do Veículo (Controle de Jornada Cliente)
  -  Mensagens enviadas da Central (Central -> Veículo)






Sentido:	Data e Hora:	Localização:	Mensagem:	Modo Emergência	Tipo Mensagem:	Vel. (Km/h)	Log ?	Latitude	Longitude
	13/08/2024 01:50:11	PA - SANTARÉM - Próx. BR-163	Parada do Veículo		Alerta de Software	0	NÃO	-2,4511	-54,7299
	13/08/2024 01:48:11	PA - SANTARÉM - Próx. BR-163	Parada do Veículo		Alerta de Software	0	NÃO	-2,4511	-54,7299
	13/08/2024 01:46:11	PA - SANTARÉM - Próx. BR-163	Parada do Veículo		Alerta de Software	0	NÃO	-2,4511	-54,7298
	13/08/2024 01:44:11	PA - SANTARÉM - Próx. BR-163	Parada do Veículo		Alerta de Software	0	NÃO	-2,4511	-54,7298
	13/08/2024 01:42:11	PA - SANTARÉM - Próx. BR-163	Parada do Veículo		Alerta de Software	0	NÃO	-2,4511	-54,7298
	13/08/2024 01:40:11	PA - SANTARÉM - Próx. BR-163	Parada do Veículo		Alerta de Software	0	NÃO	-2,4511	-54,7298
	13/08/2024 01:38:11	PA - SANTARÉM - Próx. BR-163	Parada do Veículo		Alerta de Software	0	NÃO	-2,4511	-54,7298
	13/08/2024 01:36:11	PA - SANTARÉM - Próx. BR-163	Parada do Veículo		Alerta de Software	0	NÃO	-2,4511	-54,7298
	13/08/2024 01:34:11	PA - SANTARÉM - Próx. BR-163	Parada do Veículo		Alerta de Software	0	NÃO	-2,4511	-54,7298
	13/08/2024 01:32:11	PA - SANTARÉM - Próx. BR-163	Parada do Veículo		Alerta de Software	0	NÃO	-2,4511	-54,7298
	13/08/2024 01:30:11	PA - SANTARÉM - Próx. BR-163	Parada do Veículo		Alerta de Software	0	NÃO	-2,4511	-54,7298
	13/08/2024 01:28:11	PA - SANTARÉM - Próx. BR-163	Parada do Veículo		Alerta de Software	0	NÃO	-2,4511	-54,7298
	13/08/2024 01:26:11	PA - SANTARÉM - Próx. BR-163	Parada do Veículo		Alerta de Software	0	NÃO	-2,4511	-54,7298
	13/08/2024 01:24:11	PA - SANTARÉM - Próx. BR-163	Parada do Veículo		Alerta de Software	0	NÃO	-2,4511	-54,7299
	13/08/2024 01:22:11	PA - SANTARÉM - Próx. BR-163	Parada do Veículo		Alerta de Software	0	NÃO	-2,4511	-54,7299
	13/08/2024 01:20:11	PA - SANTARÉM - Próx. BR-163	Parada do Veículo		Alerta de Software	0	NÃO	-2,4511	-54,7299
	13/08/2024 01:18:11	PA - SANTARÉM - Próx. BR-163	Parada do Veículo		Alerta de Software	0	NÃO	-2,4511	-54,7299
	13/08/2024 01:16:11	PA - SANTARÉM - Próx. BR-163	Parada do Veículo		Alerta de Software	0	NÃO	-2,4511	-54,7299
	13/08/2024 01:14:11	PA - SANTARÉM - Próx. BR-163	Parada do Veículo		Alerta de Software	0	NÃO	-2,4511	-54,7299
	13/08/2024 01:12:11	PA - SANTARÉM - Próx. BR-163	Parada do Veículo		Alerta de Software	0	NÃO	-2,4511	-54,7298
	13/08/2024 01:10:11	PA - SANTARÉM - Próx. BR-163	Parada do Veículo		Alerta de Software	0	NÃO	-2,4511	-54,7298
	13/08/2024 01:08:11	PA - SANTARÉM - Próx. BR-163	Parada do Veículo		Alerta de Software	0	NÃO	-2,4511	-54,7298
	13/08/2024 01:06:11	PA - SANTARÉM - Próx. BR-163	Parada do Veículo		Alerta de Software	0	NÃO	-2,4511	-54,7299
	13/08/2024 01:04:11	PA - SANTARÉM - Próx. BR-163	Parada do Veículo		Alerta de Software	0	NÃO	-2,4511	-54,7299
	13/08/2024 01:02:11	PA - SANTARÉM - Próx. BR-163	Parada do Veículo		Alerta de Software	0	NÃO	-2,4511	-54,7299
	13/08/2024 01:00:11	PA - SANTARÉM - Próx. BR-163	Parada do Veículo		Alerta de Software	0	NÃO	-2,4511	-54,7299
	13/08/2024 00:58:11	PA - SANTARÉM - Próx. BR-163	Parada do Veículo		Alerta de Software	0	NÃO	-2,4511	-54,7299
	13/08/2024 00:56:11	PA - SANTARÉM - Próx. BR-163	Parada do Veículo		Alerta de Software	0	NÃO	-2,4511	-54,7299
	13/08/2024 00:54:11	PA - SANTARÉM - Próx. BR-163	Parada do Veículo		Alerta de Software	0	NÃO	-2,4511	-54,7299
	13/08/2024 00:52:11	PA - SANTARÉM - Próx. BR-163	Parada do Veículo		Alerta de Software	0	NÃO	-2,4511	-54,7299
	13/08/2024 00:50:11	PA - SANTARÉM - Próx. BR-163	Parada do Veículo		Alerta de Software	0	NÃO	-2,4511	-54,7299
	13/08/2024 00:48:11	PA - SANTARÉM - Próx. BR-163	Parada do Veículo		Alerta de Software	0	NÃO	-2,4511	-54,7299
	13/08/2024 00:46:11	PA - SANTARÉM - Próx. BR-163	Parada do Veículo		Alerta de Software	0	NÃO	-2,4511	-54,7299
	13/08/2024 00:44:11	PA - SANTARÉM - Próx. BR-163	Parada do Veículo		Alerta de Software	0	NÃO	-2,4511	-54,7299
	13/08/2024 00:42:11	PA - SANTARÉM - Próx. BR-163	Parada do Veículo		Alerta de Software	0	NÃO	-2,4511	-54,7299
	13/08/2024 00:40:11	PA - SANTARÉM - Próx. BR-163	Parada do Veículo		Alerta de Software	0	NÃO	-2,4511	-54,7298
	13/08/2024 00:38:11	PA - SANTARÉM - Próx. BR-163	Parada do Veículo		Alerta de Software	0	NÃO	-2,4511	-54,7298

## RELATÓRIO ANALÍTICO POR VEÍCULO

































Período: 06/08/2024 00:00:00 à 14/08/2024 12:00:00

Identificador: RUR4H31 EDIVAN SC 2022

Placa: RUR4H31

- Legenda:**
-  Mensagens enviadas do Veículo (Veículo -> Central)
  -  Mensagens enviadas do Veículo (Controle de Jornada Cliente)
  -  Mensagens enviadas da Central (Central -> Veículo)



Sentido:	Data e Hora:	Localização:	Mensagem:	Modo Emergência	Tipo Mensagem:	Vel. (Km/h)	Log ?	Latitude	Longitude
	13/08/2024 00:36:11	PA - SANTARÉM - Próx. BR-163	Parada do Veículo		Alerta de Software	0	NÃO	-2,4511	-54,7298
	13/08/2024 00:34:11	PA - SANTARÉM - Próx. BR-163	Parada do Veículo		Alerta de Software	0	NÃO	-2,4511	-54,7298
	13/08/2024 00:32:11	PA - SANTARÉM - Próx. BR-163	Parada do Veículo		Alerta de Software	0	NÃO	-2,4511	-54,7298
	13/08/2024 00:30:11	PA - SANTARÉM - Próx. BR-163	Parada do Veículo		Alerta de Software	0	NÃO	-2,4511	-54,7298
	13/08/2024 00:28:11	PA - SANTARÉM - Próx. BR-163	Parada do Veículo		Alerta de Software	0	NÃO	-2,4511	-54,7298
	13/08/2024 00:26:11	PA - SANTARÉM - Próx. BR-163	Parada do Veículo		Alerta de Software	0	NÃO	-2,4511	-54,7298
	13/08/2024 00:24:11	PA - SANTARÉM - Próx. BR-163	Parada do Veículo		Alerta de Software	0	NÃO	-2,4511	-54,7298
	13/08/2024 00:22:11	PA - SANTARÉM - Próx. BR-163	Parada do Veículo		Alerta de Software	0	NÃO	-2,4511	-54,7298
	13/08/2024 00:20:11	PA - SANTARÉM - Próx. BR-163	Parada do Veículo		Alerta de Software	0	NÃO	-2,4512	-54,7298
	13/08/2024 00:18:11	PA - SANTARÉM - Próx. BR-163	Parada do Veículo		Alerta de Software	0	NÃO	-2,4512	-54,7298
	13/08/2024 00:16:11	PA - SANTARÉM - Próx. BR-163	Parada do Veículo		Alerta de Software	0	NÃO	-2,4511	-54,7298
	13/08/2024 00:14:11	PA - SANTARÉM - Próx. BR-163	Parada do Veículo		Alerta de Software	0	NÃO	-2,4511	-54,7298
	13/08/2024 00:12:11	PA - SANTARÉM - Próx. BR-163	Parada do Veículo		Alerta de Software	0	NÃO	-2,4511	-54,7298
	13/08/2024 00:10:11	PA - SANTARÉM - Próx. BR-163	Parada do Veículo		Alerta de Software	0	NÃO	-2,4511	-54,7298
	13/08/2024 00:08:11	PA - SANTARÉM - Próx. BR-163	Parada do Veículo		Alerta de Software	0	NÃO	-2,4511	-54,7298
	13/08/2024 00:06:11	PA - SANTARÉM - Próx. BR-163	Parada do Veículo		Alerta de Software	0	NÃO	-2,4511	-54,7298
	13/08/2024 00:04:11	PA - SANTARÉM - Próx. BR-163	Parada do Veículo		Alerta de Software	0	NÃO	-2,4511	-54,7298
	13/08/2024 00:02:11	PA - SANTARÉM - Próx. BR-163	Parada do Veículo		Alerta de Software	0	NÃO	-2,4511	-54,7298
	13/08/2024 00:00:11	PA - SANTARÉM - Próx. BR-163	Parada do Veículo		Alerta de Software	0	NÃO	-2,4511	-54,7298
	12/08/2024 23:58:11	PA - SANTARÉM - Próx. BR-163	Parada do Veículo		Alerta de Software	0	NÃO	-2,4511	-54,7298
	12/08/2024 23:56:11	PA - SANTARÉM - Próx. BR-163	Parada do Veículo		Alerta de Software	0	NÃO	-2,4511	-54,7298
	12/08/2024 23:54:11	PA - SANTARÉM - Próx. BR-163	Parada do Veículo		Alerta de Software	0	NÃO	-2,4511	-54,7298
	12/08/2024 23:52:11	PA - SANTARÉM - Próx. BR-163	Parada do Veículo		Alerta de Software	0	NÃO	-2,4511	-54,7298
	12/08/2024 23:50:11	PA - SANTARÉM - Próx. BR-163	Parada do Veículo		Alerta de Software	0	NÃO	-2,4510	-54,7298
	12/08/2024 23:48:11	PA - SANTARÉM - Próx. BR-163	Parada do Veículo		Alerta de Software	0	NÃO	-2,4510	-54,7298
	12/08/2024 23:46:11	PA - SANTARÉM - Próx. BR-163	Parada do Veículo		Alerta de Software	0	NÃO	-2,4510	-54,7298
	12/08/2024 23:44:11	PA - SANTARÉM - Próx. BR-163	Parada do Veículo		Alerta de Software	0	NÃO	-2,4510	-54,7298
	12/08/2024 23:42:11	PA - SANTARÉM - Próx. BR-163	Parada do Veículo		Alerta de Software	0	NÃO	-2,4510	-54,7298
	12/08/2024 23:40:11	PA - SANTARÉM - Próx. BR-163	Parada do Veículo		Alerta de Software	0	NÃO	-2,4510	-54,7298
	12/08/2024 23:38:11	PA - SANTARÉM - Próx. BR-163	Parada do Veículo		Alerta de Software	0	NÃO	-2,4510	-54,7298
	12/08/2024 23:36:11	PA - SANTARÉM - Próx. BR-163	Parada do Veículo		Alerta de Software	0	NÃO	-2,4510	-54,7298
	12/08/2024 23:34:11	PA - SANTARÉM - Próx. BR-163	Parada do Veículo		Alerta de Software	0	NÃO	-2,4510	-54,7298
	12/08/2024 23:32:11	PA - SANTARÉM - Próx. BR-163	Parada do Veículo		Alerta de Software	0	NÃO	-2,4510	-54,7298
	12/08/2024 23:30:11	PA - SANTARÉM - Próx. BR-163	Parada do Veículo		Alerta de Software	0	NÃO	-2,4510	-54,7298
	12/08/2024 23:28:11	PA - SANTARÉM - Próx. BR-163	Parada do Veículo		Alerta de Software	0	NÃO	-2,4510	-54,7298
	12/08/2024 23:26:11	PA - SANTARÉM - Próx. BR-163	Parada do Veículo		Alerta de Software	0	NÃO	-2,4510	-54,7298
	12/08/2024 23:24:11	PA - SANTARÉM - Próx. BR-163	Parada do Veículo		Alerta de Software	0	NÃO	-2,4510	-54,7298

## RELATÓRIO ANALÍTICO POR VEÍCULO




























Período: 06/08/2024 00:00:00 à 14/08/2024 12:00:00

Identificador: RUR4H31 EDIVAN SC 2022

Placa: RUR4H31

- Legenda:**
-  Mensagens enviadas do Veículo (Veículo -> Central)
  -  Mensagens enviadas do Veículo (Controle de Jornada Cliente)
  -  Mensagens enviadas da Central (Central -> Veículo)



Sentido:	Data e Hora:	Localização:	Mensagem:	Modo Emergência	Tipo Mensagem:	Vel. (Km/h)	Log ?	Latitude	Longitude
	12/08/2024 23:22:11	PA - SANTARÉM - Próx. BR-163	Parada do Veículo		Alerta de Software	0	NÃO	-2,4510	-54,7298
	12/08/2024 23:20:11	PA - SANTARÉM - Próx. BR-163	Parada do Veículo		Alerta de Software	0	NÃO	-2,4510	-54,7298
	12/08/2024 23:18:11	PA - SANTARÉM - Próx. BR-163	Parada do Veículo		Alerta de Software	0	NÃO	-2,4511	-54,7298
	12/08/2024 23:16:11	PA - SANTARÉM - Próx. BR-163	Parada do Veículo		Alerta de Software	0	NÃO	-2,4511	-54,7298
	12/08/2024 23:14:11	PA - SANTARÉM - Próx. BR-163	Parada do Veículo		Alerta de Software	0	NÃO	-2,4511	-54,7299
	12/08/2024 23:12:11	PA - SANTARÉM - Próx. BR-163	Parada do Veículo		Alerta de Software	0	NÃO	-2,4511	-54,7299
	12/08/2024 23:10:11	PA - SANTARÉM - Próx. BR-163	Parada do Veículo		Alerta de Software	0	NÃO	-2,4511	-54,7299
	12/08/2024 23:08:11	PA - SANTARÉM - Próx. BR-163	Parada do Veículo		Alerta de Software	0	NÃO	-2,4511	-54,7299
	12/08/2024 23:06:11	PA - SANTARÉM - Próx. BR-163	Parada do Veículo		Alerta de Software	0	NÃO	-2,4511	-54,7299
	12/08/2024 23:04:11	PA - SANTARÉM - Próx. BR-163	Parada do Veículo		Alerta de Software	0	NÃO	-2,4511	-54,7299
	12/08/2024 23:02:11	PA - SANTARÉM - Próx. BR-163	Parada do Veículo		Alerta de Software	0	NÃO	-2,4511	-54,7299
	12/08/2024 23:00:11	PA - SANTARÉM - Próx. BR-163	Parada do Veículo		Alerta de Software	0	NÃO	-2,4511	-54,7298
	12/08/2024 22:58:11	PA - SANTARÉM - Próx. BR-163	Parada do Veículo		Alerta de Software	0	NÃO	-2,4511	-54,7298
	12/08/2024 22:56:11	PA - SANTARÉM - Próx. BR-163	Parada do Veículo		Alerta de Software	0	NÃO	-2,4511	-54,7298
	12/08/2024 22:54:11	PA - SANTARÉM - Próx. BR-163	Parada do Veículo		Alerta de Software	0	NÃO	-2,4511	-54,7298
	12/08/2024 22:52:11	PA - SANTARÉM - Próx. BR-163	Parada do Veículo		Alerta de Software	0	NÃO	-2,4511	-54,7298
	12/08/2024 22:50:11	PA - SANTARÉM - Próx. BR-163	Parada do Veículo		Alerta de Software	0	NÃO	-2,4511	-54,7298
	12/08/2024 22:48:11	PA - SANTARÉM - Próx. BR-163	Parada do Veículo		Alerta de Software	0	NÃO	-2,4511	-54,7299
	12/08/2024 22:46:11	PA - SANTARÉM - Próx. BR-163	Parada do Veículo		Alerta de Software	0	NÃO	-2,4511	-54,7299
	12/08/2024 22:44:11	PA - SANTARÉM - Próx. BR-163	Parada do Veículo		Alerta de Software	0	NÃO	-2,4511	-54,7299
	12/08/2024 22:42:11	PA - SANTARÉM - Próx. BR-163	Parada do Veículo		Alerta de Software	0	NÃO	-2,4511	-54,7299
	12/08/2024 22:40:11	PA - SANTARÉM - Próx. BR-163	Parada do Veículo		Alerta de Software	0	NÃO	-2,4511	-54,7299
	12/08/2024 22:38:11	PA - SANTARÉM - Próx. BR-163	Parada do Veículo		Alerta de Software	0	NÃO	-2,4511	-54,7300
	12/08/2024 22:36:11	PA - SANTARÉM - Próx. BR-163	Parada do Veículo		Alerta de Software	0	NÃO	-2,4511	-54,7300
	12/08/2024 22:34:11	PA - SANTARÉM - Próx. BR-163	Parada do Veículo		Alerta de Software	0	NÃO	-2,4511	-54,7300
	12/08/2024 22:32:11	PA - SANTARÉM - Próx. BR-163	Parada do Veículo		Alerta de Software	0	NÃO	-2,4511	-54,7299
	12/08/2024 22:30:11	PA - SANTARÉM - Próx. BR-163	Parada do Veículo		Alerta de Software	0	NÃO	-2,4511	-54,7299
	12/08/2024 22:28:11	PA - SANTARÉM - Próx. BR-163	Parada do Veículo		Alerta de Software	0	NÃO	-2,4511	-54,7299
	12/08/2024 22:26:11	PA - SANTARÉM - Próx. BR-163	Parada do Veículo		Alerta de Software	0	NÃO	-2,4511	-54,7299
	12/08/2024 22:24:11	PA - SANTARÉM - Próx. BR-163	Parada do Veículo		Alerta de Software	0	NÃO	-2,4511	-54,7299
	12/08/2024 22:22:11	PA - SANTARÉM - Próx. BR-163	Parada do Veículo		Alerta de Software	0	NÃO	-2,4511	-54,7299
	12/08/2024 22:20:11	PA - SANTARÉM - Próx. BR-163	Parada do Veículo		Alerta de Software	0	NÃO	-2,4511	-54,7299
	12/08/2024 22:18:11	PA - SANTARÉM - Próx. BR-163	Parada do Veículo		Alerta de Software	0	NÃO	-2,4511	-54,7299
	12/08/2024 22:16:11	PA - SANTARÉM - Próx. BR-163	Parada do Veículo		Alerta de Software	0	NÃO	-2,4511	-54,7299
	12/08/2024 22:14:11	PA - SANTARÉM - Próx. BR-163	Parada do Veículo		Alerta de Software	0	NÃO	-2,4511	-54,7299
	12/08/2024 22:12:11	PA - SANTARÉM - Próx. BR-163	Parada do Veículo		Alerta de Software	0	NÃO	-2,4511	-54,7299
	12/08/2024 22:10:11	PA - SANTARÉM - Próx. BR-163	Parada do Veículo		Alerta de Software	0	NÃO	-2,4511	-54,7299






## RELATÓRIO ANALÍTICO POR VEÍCULO


Período: 06/08/2024 00:00:00 à 14/08/2024 12:00:00

Identificador: RUR4H31 EDIVAN SC 2022

Placa: RUR4H31

- Legenda:**
-  Mensagens enviadas do Veículo (Veículo -> Central)
  -  Mensagens enviadas do Veículo (Controle de Jornada Cliente)
  -  Mensagens enviadas da Central (Central -> Veículo)






Sentido:	Data e Hora:	Localização:	Mensagem:	Modo Emergência	Tipo Mensagem:	Vel. (Km/h)	Log ?	Latitude	Longitude
	12/08/2024 22:08:20	PA - SANTARÉM - Próx. BR-163	Ignição desligada		Evento	0	NÃO	-2,4511	-54,7299
	12/08/2024 22:08:20	PA - SANTARÉM - Próx. BR-163	Parada do Veículo		Alerta de Software	0	NÃO	-2,4511	-54,7299
	12/08/2024 22:08:11	PA - SANTARÉM - Próx. BR-163	Ignição ligada		Status	0	NÃO	-2,4511	-54,7299
	12/08/2024 22:08:11	PA - SANTARÉM - Próx. BR-163	Parada do Veículo		Alerta de Software	0	NÃO	-2,4511	-54,7299
	12/08/2024 22:06:49	PA - SANTARÉM - Próx. BR-163	Ignição ligada		Evento	0	NÃO	-2,4511	-54,7299
	12/08/2024 22:06:49	PA - SANTARÉM - Próx. BR-163	Parada do Veículo		Alerta de Software	0	NÃO	-2,4511	-54,7299
	12/08/2024 22:06:11	PA - SANTARÉM - Próx. BR-163	Porta do Motorista aberta		Evento	0	NÃO	-2,4510	-54,7298
	12/08/2024 22:06:11	PA - SANTARÉM - Próx. BR-163	Parada do Veículo		Alerta de Software	0	NÃO	-2,4510	-54,7298
	12/08/2024 22:05:15	PA - SANTARÉM - Próx. BR-163	Parada do Veículo		Alerta de Software	0	NÃO	-2,4510	-54,7298
	12/08/2024 22:03:15	PA - SANTARÉM - Próx. BR-163	Parada do Veículo		Alerta de Software	0	NÃO	-2,4510	-54,7298
	12/08/2024 22:01:15	PA - SANTARÉM - Próx. BR-163	Parada do Veículo		Alerta de Software	0	NÃO	-2,4510	-54,7298
	12/08/2024 21:59:15	PA - SANTARÉM - Próx. BR-163	Porta do Motorista aberta		Evento	0	NÃO	-2,4510	-54,7298
	12/08/2024 21:59:15	PA - SANTARÉM - Próx. BR-163	Parada do Veículo		Alerta de Software	0	NÃO	-2,4510	-54,7298
	12/08/2024 21:57:52	PA - SANTARÉM - Próx. BR-163	Parada do Veículo		Alerta de Software	0	NÃO	-2,4511	-54,7299
	12/08/2024 21:55:52	PA - SANTARÉM - Próx. BR-163	Porta do Motorista aberta		Evento	0	NÃO	-2,4511	-54,7299
	12/08/2024 21:55:52	PA - SANTARÉM - Próx. BR-163	Parada do Veículo		Alerta de Software	0	NÃO	-2,4511	-54,7299
	12/08/2024 21:53:52	PA - SANTARÉM - Próx. BR-163	Parada do Veículo		Alerta de Software	0	NÃO	-2,4511	-54,7299
	12/08/2024 21:52:09	PA - SANTARÉM - Próx. BR-163	Ignição desligada		Evento	0	NÃO	-2,4511	-54,7299
	12/08/2024 21:52:09	PA - SANTARÉM - Próx. BR-163	Parada do Veículo		Alerta de Software	0	NÃO	-2,4511	-54,7299
	12/08/2024 21:51:52	PA - SANTARÉM - Próx. BR-163	Ignição ligada		Status	0	NÃO	-2,4510	-54,7299
	12/08/2024 21:51:52	PA - SANTARÉM - Próx. BR-163	Parada do Veículo		Alerta de Software	0	NÃO	-2,4510	-54,7299
	12/08/2024 21:49:52	PA - SANTARÉM - Próx. BR-163	Ignição ligada		Status	0	NÃO	-2,4510	-54,7298
	12/08/2024 21:49:52	PA - SANTARÉM - Próx. BR-163	Parada do Veículo		Alerta de Software	0	NÃO	-2,4510	-54,7298
	12/08/2024 21:47:52	PA - SANTARÉM - Próx. BR-163	Ignição ligada		Status	0	NÃO	-2,4510	-54,7299
	12/08/2024 21:47:52	PA - SANTARÉM - Próx. BR-163	Parada do Veículo		Alerta de Software	0	NÃO	-2,4510	-54,7299
	12/08/2024 21:45:52	PA - SANTARÉM - Próx. BR-163	Ignição ligada		Status	0	NÃO	-2,4510	-54,7299
	12/08/2024 21:45:52	PA - SANTARÉM - Próx. BR-163	Parada do Veículo		Alerta de Software	0	NÃO	-2,4510	-54,7299
	12/08/2024 21:43:52	PA - SANTARÉM - Próx. BR-163	Ignição ligada		Status	0	NÃO	-2,4510	-54,7300
	12/08/2024 21:43:52	PA - SANTARÉM - Próx. BR-163	Parada do Veículo		Alerta de Software	0	NÃO	-2,4510	-54,7300
	12/08/2024 21:42:08	PA - SANTARÉM - Próx. BR-163	Porta do Motorista aberta		Evento	0	NÃO	-2,4510	-54,7299
	12/08/2024 21:42:08	PA - SANTARÉM - Próx. BR-163	Ignição ligada		Status	0	NÃO	-2,4510	-54,7299
	12/08/2024 21:42:08	PA - SANTARÉM - Próx. BR-163	Parada do Veículo		Alerta de Software	0	NÃO	-2,4510	-54,7299
	12/08/2024 21:41:53	PA - SANTARÉM - Próx. BR-163	Porta do Motorista aberta		Evento	0	NÃO	-2,4510	-54,7299
	12/08/2024 21:41:53	PA - SANTARÉM - Próx. BR-163	Ignição ligada		Status	0	NÃO	-2,4510	-54,7299
	12/08/2024 21:41:53	PA - SANTARÉM - Próx. BR-163	Parada do Veículo		Alerta de Software	0	NÃO	-2,4510	-54,7299
	12/08/2024 21:39:57	PA - SANTARÉM - Próx. BR-163	Ignição ligada		Status	0	NÃO	-2,4510	-54,7299
	12/08/2024 21:39:57	PA - SANTARÉM - Próx. BR-163	Parada do Veículo		Alerta de Software	0	NÃO	-2,4510	-54,7299

## RELATÓRIO ANALÍTICO POR VEÍCULO






































Período: 06/08/2024 00:00:00 à 14/08/2024 12:00:00

Identificador: RUR4H31 EDIVAN SC 2022

Placa: RUR4H31

- Legenda:**
-  Mensagens enviadas do Veículo (Veículo -> Central)
  -  Mensagens enviadas do Veículo (Controle de Jornada Cliente)
  -  Mensagens enviadas da Central (Central -> Veículo)



Sentido:	Data e Hora:	Localização:	Mensagem:	Modo Emergência	Tipo Mensagem:	Vel. (Km/h)	Log ?	Latitude	Longitude
	12/08/2024 21:37:57	PA - SANTARÉM - Próx. BR-163	Ignição ligada		Status	0	NÃO	-2,4511	-54,7299
	12/08/2024 21:37:57	PA - SANTARÉM - Próx. BR-163	Parada do Veículo		Alerta de Software	0	NÃO	-2,4511	-54,7299
	12/08/2024 21:35:57	PA - SANTARÉM - Próx. BR-163	Ignição ligada		Status	0	NÃO	-2,4511	-54,7299
	12/08/2024 21:35:57	PA - SANTARÉM - Próx. BR-163	Parada do Veículo		Alerta de Software	0	NÃO	-2,4511	-54,7299
	12/08/2024 21:33:57	PA - SANTARÉM - Próx. BR-163	Ignição ligada		Status	0	NÃO	-2,4511	-54,7299
	12/08/2024 21:33:57	PA - SANTARÉM - Próx. BR-163	Parada do Veículo		Alerta de Software	0	NÃO	-2,4511	-54,7299
	12/08/2024 21:31:57	PA - SANTARÉM - Próx. BR-163	Ignição ligada		Status	0	NÃO	-2,4511	-54,7299
	12/08/2024 21:31:57	PA - SANTARÉM - Próx. BR-163	Parada do Veículo		Alerta de Software	0	NÃO	-2,4511	-54,7299
	12/08/2024 21:29:57	PA - SANTARÉM - Próx. BR-163	Ignição ligada		Status	0	NÃO	-2,4511	-54,7299
	12/08/2024 21:29:57	PA - SANTARÉM - Próx. BR-163	Parada do Veículo		Alerta de Software	0	NÃO	-2,4511	-54,7299
	12/08/2024 21:27:57	PA - SANTARÉM - Próx. BR-163	Ignição ligada		Status	0	NÃO	-2,4511	-54,7299
	12/08/2024 21:27:57	PA - SANTARÉM - Próx. BR-163	Parada do Veículo		Alerta de Software	0	NÃO	-2,4511	-54,7299
	12/08/2024 21:25:57	PA - SANTARÉM - Próx. BR-163	Ignição ligada		Status	0	NÃO	-2,4511	-54,7299
	12/08/2024 21:25:57	PA - SANTARÉM - Próx. BR-163	Parada do Veículo		Alerta de Software	0	NÃO	-2,4511	-54,7299
	12/08/2024 21:23:57	PA - SANTARÉM - Próx. BR-163	Ignição ligada		Status	0	NÃO	-2,4511	-54,7299
	12/08/2024 21:23:57	PA - SANTARÉM - Próx. BR-163	Parada do Veículo		Alerta de Software	0	NÃO	-2,4511	-54,7299
	12/08/2024 21:21:57	PA - SANTARÉM - Próx. BR-163	Ignição ligada		Status	0	NÃO	-2,4511	-54,7299
	12/08/2024 21:21:57	PA - SANTARÉM - Próx. BR-163	Parada do Veículo		Alerta de Software	0	NÃO	-2,4511	-54,7299
	12/08/2024 21:19:57	PA - SANTARÉM - Próx. BR-163	Ignição ligada		Status	0	NÃO	-2,4511	-54,7299
	12/08/2024 21:19:57	PA - SANTARÉM - Próx. BR-163	Parada do Veículo		Alerta de Software	0	NÃO	-2,4511	-54,7299
	12/08/2024 21:17:57	PA - SANTARÉM - Próx. BR-163	Ignição ligada		Status	0	NÃO	-2,4511	-54,7300
	12/08/2024 21:17:57	PA - SANTARÉM - Próx. BR-163	Parada do Veículo		Alerta de Software	0	NÃO	-2,4511	-54,7300
	12/08/2024 21:15:57	PA - SANTARÉM - Próx. BR-163	Ignição ligada		Status	0	NÃO	-2,4511	-54,7298
	12/08/2024 21:15:57	PA - SANTARÉM - Próx. BR-163	Parada do Veículo		Alerta de Software	0	NÃO	-2,4511	-54,7298
	12/08/2024 21:13:57	PA - SANTARÉM - Próx. BR-163	Ignição ligada		Status	0	NÃO	-2,4511	-54,7298
	12/08/2024 21:13:57	PA - SANTARÉM - Próx. BR-163	Parada do Veículo		Alerta de Software	0	NÃO	-2,4511	-54,7298
	12/08/2024 21:11:57	PA - SANTARÉM - Próx. BR-163	Ignição ligada		Status	0	NÃO	-2,4511	-54,7298
	12/08/2024 21:11:57	PA - SANTARÉM - Próx. BR-163	Parada do Veículo		Alerta de Software	0	NÃO	-2,4511	-54,7298
	12/08/2024 21:09:57	PA - SANTARÉM - BR-163	Ignição ligada		Status	0	NÃO	-2,4511	-54,7297
	12/08/2024 21:09:57	PA - SANTARÉM - BR-163	Parada do Veículo		Alerta de Software	0	NÃO	-2,4511	-54,7297
	12/08/2024 21:07:57	PA - SANTARÉM - BR-163	Ignição ligada		Status	0	NÃO	-2,4511	-54,7297
	12/08/2024 21:07:57	PA - SANTARÉM - BR-163	Parada do Veículo		Alerta de Software	0	NÃO	-2,4511	-54,7297
	12/08/2024 21:05:57	PA - SANTARÉM - Próx. BR-163	Ignição ligada		Status	0	NÃO	-2,4511	-54,7298
	12/08/2024 21:05:57	PA - SANTARÉM - Próx. BR-163	Parada do Veículo		Alerta de Software	0	NÃO	-2,4511	-54,7298
	12/08/2024 21:03:57	PA - SANTARÉM - Próx. BR-163	Ignição ligada		Status	0	NÃO	-2,4511	-54,7299
	12/08/2024 21:03:57	PA - SANTARÉM - Próx. BR-163	Parada do Veículo		Alerta de Software	0	NÃO	-2,4511	-54,7299
	12/08/2024 21:01:57	PA - SANTARÉM - Próx. BR-163	Ignição ligada		Status	0	NÃO	-2,4511	-54,7299

## RELATÓRIO ANALÍTICO POR VEÍCULO
































Período: 06/08/2024 00:00:00 à 14/08/2024 12:00:00

Identificador: RUR4H31 EDIVAN SC 2022

Placa: RUR4H31

- Legenda:**
-  Mensagens enviadas do Veículo (Veículo -> Central)
  -  Mensagens enviadas do Veículo (Controle de Jornada Cliente)
  -  Mensagens enviadas da Central (Central -> Veículo)



Sentido:	Data e Hora:	Localização:	Mensagem:	Modo Emergência	Tipo Mensagem:	Vel. (Km/h)	Log ?	Latitude	Longitude
	12/08/2024 21:01:57	PA - SANTARÉM - Próx. BR-163	Parada do Veículo		Alerta de Software	0	NÃO	-2,4511	-54,7299
	12/08/2024 20:59:57	PA - SANTARÉM - Próx. BR-163	Ignição ligada		Status	0	NÃO	-2,4511	-54,7298
	12/08/2024 20:59:57	PA - SANTARÉM - Próx. BR-163	Parada do Veículo		Alerta de Software	0	NÃO	-2,4511	-54,7298
	12/08/2024 20:57:57	PA - SANTARÉM - Próx. BR-163	Ignição ligada		Status	0	NÃO	-2,4511	-54,7298
	12/08/2024 20:57:57	PA - SANTARÉM - Próx. BR-163	Parada do Veículo		Alerta de Software	0	NÃO	-2,4511	-54,7298
	12/08/2024 20:55:56	PA - SANTARÉM - Próx. BR-163	Ignição ligada		Status	0	NÃO	-2,4511	-54,7298
	12/08/2024 20:55:56	PA - SANTARÉM - Próx. BR-163	Parada do Veículo		Alerta de Software	0	NÃO	-2,4511	-54,7298
	12/08/2024 20:53:56	PA - SANTARÉM - Próx. BR-163	Ignição ligada		Status	0	NÃO	-2,4511	-54,7299
	12/08/2024 20:53:56	PA - SANTARÉM - Próx. BR-163	Parada do Veículo		Alerta de Software	0	NÃO	-2,4511	-54,7299
	12/08/2024 20:51:56	PA - SANTARÉM - Próx. BR-163	Ignição ligada		Status	0	NÃO	-2,4511	-54,7299
	12/08/2024 20:51:56	PA - SANTARÉM - Próx. BR-163	Parada do Veículo		Alerta de Software	0	NÃO	-2,4511	-54,7299
	12/08/2024 20:49:56	PA - SANTARÉM - Próx. BR-163	Ignição ligada		Status	0	NÃO	-2,4511	-54,7299
	12/08/2024 20:49:56	PA - SANTARÉM - Próx. BR-163	Parada do Veículo		Alerta de Software	0	NÃO	-2,4511	-54,7299
	12/08/2024 20:47:56	PA - SANTARÉM - Próx. BR-163	Ignição ligada		Status	0	NÃO	-2,4511	-54,7299
	12/08/2024 20:47:56	PA - SANTARÉM - Próx. BR-163	Parada do Veículo		Alerta de Software	0	NÃO	-2,4511	-54,7299
	12/08/2024 20:45:56	PA - SANTARÉM - Próx. BR-163	Ignição ligada		Status	0	NÃO	-2,4511	-54,7299
	12/08/2024 20:45:56	PA - SANTARÉM - Próx. BR-163	Parada do Veículo		Alerta de Software	0	NÃO	-2,4511	-54,7299
	12/08/2024 20:43:56	PA - SANTARÉM - Próx. BR-163	Ignição ligada		Status	0	NÃO	-2,4511	-54,7299
	12/08/2024 20:43:56	PA - SANTARÉM - Próx. BR-163	Parada do Veículo		Alerta de Software	0	NÃO	-2,4511	-54,7299
	12/08/2024 20:41:56	PA - SANTARÉM - Próx. BR-163	Ignição ligada		Status	0	NÃO	-2,4511	-54,7300
	12/08/2024 20:41:56	PA - SANTARÉM - Próx. BR-163	Parada do Veículo		Alerta de Software	0	NÃO	-2,4511	-54,7300
	12/08/2024 20:39:56	PA - SANTARÉM - Próx. BR-163	Ignição ligada		Status	0	NÃO	-2,4510	-54,7300
	12/08/2024 20:39:56	PA - SANTARÉM - Próx. BR-163	Parada do Veículo		Alerta de Software	0	NÃO	-2,4510	-54,7300
	12/08/2024 20:37:56	PA - SANTARÉM - Próx. BR-163	Ignição ligada		Status	0	NÃO	-2,4510	-54,7298
	12/08/2024 20:37:56	PA - SANTARÉM - Próx. BR-163	Parada do Veículo		Alerta de Software	0	NÃO	-2,4510	-54,7298
	12/08/2024 20:35:56	PA - SANTARÉM - Próx. BR-163	Ignição ligada		Status	0	NÃO	-2,4511	-54,7298
	12/08/2024 20:35:56	PA - SANTARÉM - Próx. BR-163	Parada do Veículo		Alerta de Software	0	NÃO	-2,4511	-54,7298
	12/08/2024 20:33:56	PA - SANTARÉM - Próx. BR-163	Ignição ligada		Status	0	NÃO	-2,4511	-54,7298
	12/08/2024 20:33:56	PA - SANTARÉM - Próx. BR-163	Parada do Veículo		Alerta de Software	0	NÃO	-2,4511	-54,7298
	12/08/2024 20:31:56	PA - SANTARÉM - Próx. BR-163	Ignição ligada		Status	0	NÃO	-2,4511	-54,7299
	12/08/2024 20:31:56	PA - SANTARÉM - Próx. BR-163	Parada do Veículo		Alerta de Software	0	NÃO	-2,4511	-54,7299
	12/08/2024 20:29:56	PA - SANTARÉM - Próx. BR-163	Ignição ligada		Status	0	NÃO	-2,4511	-54,7299
	12/08/2024 20:29:56	PA - SANTARÉM - Próx. BR-163	Parada do Veículo		Alerta de Software	0	NÃO	-2,4511	-54,7299
	12/08/2024 20:27:56	PA - SANTARÉM - Próx. BR-163	Ignição ligada		Status	0	NÃO	-2,4511	-54,7298
	12/08/2024 20:27:56	PA - SANTARÉM - Próx. BR-163	Parada do Veículo		Alerta de Software	0	NÃO	-2,4511	-54,7298
	12/08/2024 20:25:56	PA - SANTARÉM - Próx. BR-163	Ignição ligada		Status	0	NÃO	-2,4511	-54,7298
	12/08/2024 20:25:56	PA - SANTARÉM - Próx. BR-163	Parada do Veículo		Alerta de Software	0	NÃO	-2,4511	-54,7298

## RELATÓRIO ANALÍTICO POR VEÍCULO






































Período: 06/08/2024 00:00:00 à 14/08/2024 12:00:00

Identificador: RUR4H31 EDIVAN SC 2022

Placa: RUR4H31

- Legenda:**
-  Mensagens enviadas do Veículo (Veículo -> Central)
  -  Mensagens enviadas do Veículo (Controle de Jornada Cliente)
  -  Mensagens enviadas da Central (Central -> Veículo)



Sentido:	Data e Hora:	Localização:	Mensagem:	Modo Emergência	Tipo Mensagem:	Vel. (Km/h)	Log ?	Latitude	Longitude
	12/08/2024 20:23:56	PA - SANTARÉM - Próx. BR-163	Ignição ligada		Status	0	NÃO	-2,4511	-54,7298
	12/08/2024 20:23:56	PA - SANTARÉM - Próx. BR-163	Parada do Veículo		Alerta de Software	0	NÃO	-2,4511	-54,7298
	12/08/2024 20:21:56	PA - SANTARÉM - Próx. BR-163	Ignição ligada		Status	0	NÃO	-2,4511	-54,7299
	12/08/2024 20:21:56	PA - SANTARÉM - Próx. BR-163	Parada do Veículo		Alerta de Software	0	NÃO	-2,4511	-54,7299
	12/08/2024 20:19:55	PA - SANTARÉM - Próx. BR-163	Ignição ligada		Status	0	NÃO	-2,4511	-54,7298
	12/08/2024 20:19:55	PA - SANTARÉM - Próx. BR-163	Parada do Veículo		Alerta de Software	0	NÃO	-2,4511	-54,7298
	12/08/2024 20:17:55	PA - SANTARÉM - BR-163	Ignição ligada		Status	0	NÃO	-2,4511	-54,7297
	12/08/2024 20:17:55	PA - SANTARÉM - BR-163	Parada do Veículo		Alerta de Software	0	NÃO	-2,4511	-54,7297
	12/08/2024 20:15:55	PA - SANTARÉM - Próx. BR-163	Ignição ligada		Status	0	NÃO	-2,4511	-54,7298
	12/08/2024 20:15:55	PA - SANTARÉM - Próx. BR-163	Parada do Veículo		Alerta de Software	0	NÃO	-2,4511	-54,7298
	12/08/2024 20:13:55	PA - SANTARÉM - Próx. BR-163	Ignição ligada		Status	0	NÃO	-2,4511	-54,7298
	12/08/2024 20:13:55	PA - SANTARÉM - Próx. BR-163	Parada do Veículo		Alerta de Software	0	NÃO	-2,4511	-54,7298
	12/08/2024 20:11:55	PA - SANTARÉM - Próx. BR-163	Ignição ligada		Status	0	NÃO	-2,4511	-54,7298
	12/08/2024 20:11:55	PA - SANTARÉM - Próx. BR-163	Parada do Veículo		Alerta de Software	0	NÃO	-2,4511	-54,7298
	12/08/2024 20:09:55	PA - SANTARÉM - Próx. BR-163	Ignição ligada		Status	0	NÃO	-2,4511	-54,7298
	12/08/2024 20:09:55	PA - SANTARÉM - Próx. BR-163	Parada do Veículo		Alerta de Software	0	NÃO	-2,4511	-54,7298
	12/08/2024 20:07:55	PA - SANTARÉM - Próx. BR-163	Ignição ligada		Status	0	NÃO	-2,4511	-54,7298
	12/08/2024 20:07:55	PA - SANTARÉM - Próx. BR-163	Parada do Veículo		Alerta de Software	0	NÃO	-2,4511	-54,7298
	12/08/2024 20:05:55	PA - SANTARÉM - Próx. BR-163	Ignição ligada		Status	0	NÃO	-2,4511	-54,7298
	12/08/2024 20:05:55	PA - SANTARÉM - Próx. BR-163	Parada do Veículo		Alerta de Software	0	NÃO	-2,4511	-54,7298
	12/08/2024 20:03:55	PA - SANTARÉM - Próx. BR-163	Ignição ligada		Status	0	NÃO	-2,4511	-54,7298
	12/08/2024 20:03:55	PA - SANTARÉM - Próx. BR-163	Parada do Veículo		Alerta de Software	0	NÃO	-2,4511	-54,7298
	12/08/2024 20:01:55	PA - SANTARÉM - Próx. BR-163	Ignição ligada		Status	0	NÃO	-2,4511	-54,7298
	12/08/2024 20:01:55	PA - SANTARÉM - Próx. BR-163	Parada do Veículo		Alerta de Software	0	NÃO	-2,4511	-54,7298
	12/08/2024 19:59:55	PA - SANTARÉM - Próx. BR-163	Ignição ligada		Status	0	NÃO	-2,4511	-54,7298
	12/08/2024 19:59:55	PA - SANTARÉM - Próx. BR-163	Parada do Veículo		Alerta de Software	0	NÃO	-2,4511	-54,7298
	12/08/2024 19:57:55	PA - SANTARÉM - Próx. BR-163	Ignição ligada		Status	0	NÃO	-2,4511	-54,7299
	12/08/2024 19:57:55	PA - SANTARÉM - Próx. BR-163	Parada do Veículo		Alerta de Software	0	NÃO	-2,4511	-54,7299
	12/08/2024 19:55:55	PA - SANTARÉM - Próx. BR-163	Ignição ligada		Status	0	NÃO	-2,4511	-54,7299
	12/08/2024 19:55:55	PA - SANTARÉM - Próx. BR-163	Parada do Veículo		Alerta de Software	0	NÃO	-2,4511	-54,7299
	12/08/2024 19:53:55	PA - SANTARÉM - Próx. BR-163	Ignição ligada		Status	0	NÃO	-2,4511	-54,7299
	12/08/2024 19:53:55	PA - SANTARÉM - Próx. BR-163	Parada do Veículo		Alerta de Software	0	NÃO	-2,4511	-54,7299
	12/08/2024 19:51:55	PA - SANTARÉM - Próx. BR-163	Ignição ligada		Status	0	NÃO	-2,4511	-54,7299
	12/08/2024 19:51:55	PA - SANTARÉM - Próx. BR-163	Parada do Veículo		Alerta de Software	0	NÃO	-2,4511	-54,7299
	12/08/2024 19:49:55	PA - SANTARÉM - Próx. BR-163	Ignição ligada		Status	0	NÃO	-2,4511	-54,7299
	12/08/2024 19:49:55	PA - SANTARÉM - Próx. BR-163	Parada do Veículo		Alerta de Software	0	NÃO	-2,4511	-54,7299
	12/08/2024 19:47:55	PA - SANTARÉM - Próx. BR-163	Ignição ligada		Status	0	NÃO	-2,4511	-54,7299

## RELATÓRIO ANALÍTICO POR VEÍCULO




























Período: 06/08/2024 00:00:00 à 14/08/2024 12:00:00

Identificador: RUR4H31 EDIVAN SC 2022

Placa: RUR4H31

- Legenda:**
-  Mensagens enviadas do Veículo (Veículo -> Central)
  -  Mensagens enviadas do Veículo (Controle de Jornada Cliente)
  -  Mensagens enviadas da Central (Central -> Veículo)



Sentido:	Data e Hora:	Localização:	Mensagem:	Modo Emergência	Tipo Mensagem:	Vel. (Km/h)	Log ?	Latitude	Longitude
	12/08/2024 19:47:55	PA - SANTARÉM - Próx. BR-163	Parada do Veículo		Alerta de Software	0	NÃO	-2,4511	-54,7299
	12/08/2024 19:45:55	PA - SANTARÉM - Próx. BR-163	Ignição ligada		Status	0	NÃO	-2,4511	-54,7299
	12/08/2024 19:45:55	PA - SANTARÉM - Próx. BR-163	Parada do Veículo		Alerta de Software	0	NÃO	-2,4511	-54,7299
	12/08/2024 19:43:55	PA - SANTARÉM - Próx. BR-163	Ignição ligada		Status	0	NÃO	-2,4511	-54,7299
	12/08/2024 19:43:55	PA - SANTARÉM - Próx. BR-163	Parada do Veículo		Alerta de Software	0	NÃO	-2,4511	-54,7299
	12/08/2024 19:41:55	PA - SANTARÉM - Próx. BR-163	Ignição ligada		Status	0	NÃO	-2,4511	-54,7299
	12/08/2024 19:41:55	PA - SANTARÉM - Próx. BR-163	Parada do Veículo		Alerta de Software	0	NÃO	-2,4511	-54,7299
	12/08/2024 19:39:55	PA - SANTARÉM - Próx. BR-163	Ignição ligada		Status	0	NÃO	-2,4511	-54,7299
	12/08/2024 19:39:55	PA - SANTARÉM - Próx. BR-163	Parada do Veículo		Alerta de Software	0	NÃO	-2,4511	-54,7299
	12/08/2024 19:37:55	PA - SANTARÉM - Próx. BR-163	Ignição ligada		Status	0	NÃO	-2,4511	-54,7299
	12/08/2024 19:37:55	PA - SANTARÉM - Próx. BR-163	Parada do Veículo		Alerta de Software	0	NÃO	-2,4511	-54,7299
	12/08/2024 19:35:55	PA - SANTARÉM - Próx. BR-163	Ignição ligada		Status	0	NÃO	-2,4512	-54,7299
	12/08/2024 19:35:55	PA - SANTARÉM - Próx. BR-163	Parada do Veículo		Alerta de Software	0	NÃO	-2,4512	-54,7299
	12/08/2024 19:33:55	PA - SANTARÉM - Próx. BR-163	Ignição ligada		Status	0	NÃO	-2,4512	-54,7299
	12/08/2024 19:33:55	PA - SANTARÉM - Próx. BR-163	Parada do Veículo		Alerta de Software	0	NÃO	-2,4512	-54,7299
	12/08/2024 19:31:55	PA - SANTARÉM - Próx. BR-163	Ignição ligada		Status	0	NÃO	-2,4512	-54,7299
	12/08/2024 19:31:55	PA - SANTARÉM - Próx. BR-163	Parada do Veículo		Alerta de Software	0	NÃO	-2,4512	-54,7299
	12/08/2024 19:29:55	PA - SANTARÉM - Próx. BR-163	Ignição ligada		Status	0	NÃO	-2,4512	-54,7298
	12/08/2024 19:29:55	PA - SANTARÉM - Próx. BR-163	Parada do Veículo		Alerta de Software	0	NÃO	-2,4512	-54,7298
	12/08/2024 19:27:55	PA - SANTARÉM - Próx. BR-163	Ignição ligada		Status	0	NÃO	-2,4512	-54,7298
	12/08/2024 19:27:55	PA - SANTARÉM - Próx. BR-163	Parada do Veículo		Alerta de Software	0	NÃO	-2,4512	-54,7298
	12/08/2024 19:25:55	PA - SANTARÉM - Próx. BR-163	Ignição ligada		Status	0	NÃO	-2,4512	-54,7298
	12/08/2024 19:25:55	PA - SANTARÉM - Próx. BR-163	Parada do Veículo		Alerta de Software	0	NÃO	-2,4512	-54,7298
	12/08/2024 19:23:55	PA - SANTARÉM - Próx. BR-163	Ignição ligada		Status	0	NÃO	-2,4512	-54,7298
	12/08/2024 19:23:55	PA - SANTARÉM - Próx. BR-163	Parada do Veículo		Alerta de Software	0	NÃO	-2,4512	-54,7298
	12/08/2024 19:21:55	PA - SANTARÉM - Próx. BR-163	Ignição ligada		Status	0	NÃO	-2,4512	-54,7298
	12/08/2024 19:21:55	PA - SANTARÉM - Próx. BR-163	Parada do Veículo		Alerta de Software	0	NÃO	-2,4512	-54,7298
	12/08/2024 19:19:55	PA - SANTARÉM - Próx. BR-163	Ignição ligada		Status	0	NÃO	-2,4512	-54,7298
	12/08/2024 19:19:55	PA - SANTARÉM - Próx. BR-163	Parada do Veículo		Alerta de Software	0	NÃO	-2,4512	-54,7298
	12/08/2024 19:18:13	PA - SANTARÉM - Próx. BR-163	Porta do Motorista aberta		Status	0	NÃO	-2,4512	-54,7298
	12/08/2024 19:18:13	PA - SANTARÉM - Próx. BR-163	Ignição ligada		Evento	0	NÃO	-2,4512	-54,7298
	12/08/2024 19:18:13	PA - SANTARÉM - Próx. BR-163	Parada do Veículo		Alerta de Software	0	NÃO	-2,4512	-54,7298
	12/08/2024 19:17:56	PA - SANTARÉM - Próx. BR-163	Porta do Motorista aberta		Evento	0	NÃO	-2,4511	-54,7299
	12/08/2024 19:17:00	PA - SANTARÉM - Próx. BR-163	Parada do Veículo		Alerta de Software	0	NÃO	-2,4511	-54,7299
	12/08/2024 19:15:00	PA - SANTARÉM - Próx. BR-163	Parada do Veículo		Alerta de Software	0	NÃO	-2,4511	-54,7299
	12/08/2024 19:13:00	PA - SANTARÉM - Próx. BR-163	Parada do Veículo		Alerta de Software	0	NÃO	-2,4511	-54,7299
	12/08/2024 19:11:00	PA - SANTARÉM - Próx. BR-163	Parada do Veículo		Alerta de Software	0	NÃO	-2,4511	-54,7299



## RELATÓRIO ANALÍTICO POR VEÍCULO






































Período: 06/08/2024 00:00:00 à 14/08/2024 12:00:00

Identificador: RUR4H31 EDIVAN SC 2022

Placa: RUR4H31

- Legenda:**
-  Mensagens enviadas do Veículo (Veículo -> Central)
  -  Mensagens enviadas do Veículo (Controle de Jornada Cliente)
  -  Mensagens enviadas da Central (Central -> Veículo)



Sentido:	Data e Hora:	Localização:	Mensagem:	Modo Emergência	Tipo Mensagem:	Vel. (Km/h)	Log ?	Latitude	Longitude
	12/08/2024 19:09:00	PA - SANTARÉM - Próx. BR-163	Parada do Veículo		Alerta de Software	0	NÃO	-2,4511	-54,7299
	12/08/2024 19:07:00	PA - SANTARÉM - Próx. BR-163	Parada do Veículo		Alerta de Software	0	NÃO	-2,4511	-54,7299
	12/08/2024 19:05:00	PA - SANTARÉM - Próx. BR-163	Parada do Veículo		Alerta de Software	0	NÃO	-2,4511	-54,7299
	12/08/2024 19:04:11	PA - SANTARÉM - Próx. BR-163	Ignição desligada		Evento	0	NÃO	-2,4511	-54,7299
	12/08/2024 19:04:11	PA - SANTARÉM - Próx. BR-163	Parada do Veículo		Alerta de Software	0	NÃO	-2,4511	-54,7299
	12/08/2024 19:03:00	PA - SANTARÉM - Próx. BR-163	Ignição ligada		Status	0	NÃO	-2,4511	-54,7299
	12/08/2024 19:03:00	PA - SANTARÉM - Próx. BR-163	Parada do Veículo		Alerta de Software	0	NÃO	-2,4511	-54,7299
	12/08/2024 19:01:00	PA - SANTARÉM - Próx. BR-163	Ignição ligada		Status	0	NÃO	-2,4511	-54,7299
	12/08/2024 19:01:00	PA - SANTARÉM - Próx. BR-163	Parada do Veículo		Alerta de Software	0	NÃO	-2,4511	-54,7299
	12/08/2024 18:59:00	PA - SANTARÉM - Próx. BR-163	Ignição ligada		Status	0	NÃO	-2,4511	-54,7298
	12/08/2024 18:59:00	PA - SANTARÉM - Próx. BR-163	Parada do Veículo		Alerta de Software	0	NÃO	-2,4511	-54,7298
	12/08/2024 18:57:00	PA - SANTARÉM - Próx. BR-163	Ignição ligada		Status	0	NÃO	-2,4511	-54,7298
	12/08/2024 18:57:00	PA - SANTARÉM - Próx. BR-163	Parada do Veículo		Alerta de Software	0	NÃO	-2,4511	-54,7298
	12/08/2024 18:55:00	PA - SANTARÉM - Próx. BR-163	Ignição ligada		Status	0	NÃO	-2,4511	-54,7298
	12/08/2024 18:55:00	PA - SANTARÉM - Próx. BR-163	Parada do Veículo		Alerta de Software	0	NÃO	-2,4511	-54,7298
	12/08/2024 18:53:00	PA - SANTARÉM - Próx. BR-163	Ignição ligada		Status	0	NÃO	-2,4511	-54,7298
	12/08/2024 18:53:00	PA - SANTARÉM - Próx. BR-163	Parada do Veículo		Alerta de Software	0	NÃO	-2,4511	-54,7298
	12/08/2024 18:51:30	PA - SANTARÉM - Próx. BR-163	Ignição ligada		Evento	0	NÃO	-2,4511	-54,7298
	12/08/2024 18:51:30	PA - SANTARÉM - Próx. BR-163	Parada do Veículo		Alerta de Software	0	NÃO	-2,4511	-54,7298
	12/08/2024 18:51:00	PA - SANTARÉM - Próx. BR-163	Porta do Motorista aberta		Evento	0	NÃO	-2,4511	-54,7299
	12/08/2024 18:51:00	PA - SANTARÉM - Próx. BR-163	Parada do Veículo		Alerta de Software	0	NÃO	-2,4511	-54,7299
	12/08/2024 18:49:54	PA - SANTARÉM - Próx. BR-163	Parada do Veículo		Alerta de Software	0	NÃO	-2,4511	-54,7299
	12/08/2024 18:47:54	PA - SANTARÉM - Próx. BR-163	Parada do Veículo		Alerta de Software	0	NÃO	-2,4511	-54,7299
	12/08/2024 18:45:54	PA - SANTARÉM - Próx. BR-163	Parada do Veículo		Alerta de Software	0	NÃO	-2,4512	-54,7299
	12/08/2024 18:43:54	PA - SANTARÉM - Próx. BR-163	Parada do Veículo		Alerta de Software	0	NÃO	-2,4512	-54,7299
	12/08/2024 18:41:54	PA - SANTARÉM - Próx. BR-163	Parada do Veículo		Alerta de Software	0	NÃO	-2,4512	-54,7299
	12/08/2024 18:39:54	PA - SANTARÉM - Próx. BR-163	Parada do Veículo		Alerta de Software	0	NÃO	-2,4511	-54,7299
	12/08/2024 18:37:54	PA - SANTARÉM - Próx. BR-163	Parada do Veículo		Alerta de Software	0	NÃO	-2,4511	-54,7299
	12/08/2024 18:35:54	PA - SANTARÉM - Próx. BR-163	Parada do Veículo		Alerta de Software	0	NÃO	-2,4511	-54,7299
	12/08/2024 18:33:54	PA - SANTARÉM - Próx. BR-163	Parada do Veículo		Alerta de Software	0	NÃO	-2,4511	-54,7299
	12/08/2024 18:31:54	PA - SANTARÉM - Próx. BR-163	Parada do Veículo		Alerta de Software	0	NÃO	-2,4511	-54,7299
	12/08/2024 18:29:54	PA - SANTARÉM - Próx. BR-163	Parada do Veículo		Alerta de Software	0	NÃO	-2,4511	-54,7299
	12/08/2024 18:27:54	PA - SANTARÉM - Próx. BR-163	Parada do Veículo		Alerta de Software	0	NÃO	-2,4511	-54,7299
	12/08/2024 18:25:54	PA - SANTARÉM - Próx. BR-163	Parada do Veículo		Alerta de Software	0	NÃO	-2,4511	-54,7299
	12/08/2024 18:24:15	PA - SANTARÉM - Próx. BR-163	Ignição desligada		Evento	0	NÃO	-2,4511	-54,7299
	12/08/2024 18:24:15	PA - SANTARÉM - Próx. BR-163	Porta do Motorista aberta		Status	0	NÃO	-2,4511	-54,7299
	12/08/2024 18:24:15	PA - SANTARÉM - Próx. BR-163	Parada do Veículo		Alerta de Software	0	NÃO	-2,4511	-54,7299

## RELATÓRIO ANALÍTICO POR VEÍCULO


















Período: 06/08/2024 00:00:00 à 14/08/2024 12:00:00

Identificador: RUR4H31 EDIVAN SC 2022

Placa: RUR4H31

- Legenda:**
-  Mensagens enviadas do Veículo (Veículo -> Central)
  -  Mensagens enviadas do Veículo (Controle de Jornada Cliente)
  -  Mensagens enviadas da Central (Central -> Veículo)



Sentido:	Data e Hora:	Localização:	Mensagem:	Modo Emergência	Tipo Mensagem:	Vel. (Km/h)	Log ?	Latitude	Longitude
	12/08/2024 18:24:02	PA - SANTARÉM - Próx. BR-163	Porta do Motorista aberta		Status	0	NÃO	-2,4511	-54,7299
	12/08/2024 18:24:02	PA - SANTARÉM - Próx. BR-163	Ignição ligada		Evento	0	NÃO	-2,4511	-54,7299
	12/08/2024 18:24:02	PA - SANTARÉM - Próx. BR-163	Parada do Veículo		Alerta de Software	0	NÃO	-2,4511	-54,7299
	12/08/2024 18:23:54	PA - SANTARÉM - Próx. BR-163	Porta do Motorista aberta		Evento	0	NÃO	-2,4511	-54,7299
	12/08/2024 18:22:02	PA - SANTARÉM - Próx. BR-163	Parada do Veículo		Alerta de Software	0	NÃO	-2,4511	-54,7299
	12/08/2024 18:20:02	PA - SANTARÉM - Próx. BR-163	Parada do Veículo		Alerta de Software	0	NÃO	-2,4511	-54,7299
	12/08/2024 18:18:02	PA - SANTARÉM - Próx. BR-163	Parada do Veículo		Alerta de Software	0	NÃO	-2,4511	-54,7299
	12/08/2024 18:16:02	PA - SANTARÉM - Próx. BR-163	Parada do Veículo		Alerta de Software	0	NÃO	-2,4511	-54,7299
	12/08/2024 18:14:02	PA - SANTARÉM - Próx. BR-163	Parada do Veículo		Alerta de Software	0	NÃO	-2,4511	-54,7299
	12/08/2024 18:12:02	PA - SANTARÉM - Próx. BR-163	Parada do Veículo		Alerta de Software	0	NÃO	-2,4511	-54,7299
	12/08/2024 18:10:02	PA - SANTARÉM - Próx. BR-163	Parada do Veículo		Alerta de Software	0	NÃO	-2,4511	-54,7299
	12/08/2024 18:08:02	PA - SANTARÉM - Próx. BR-163	Parada do Veículo		Alerta de Software	0	NÃO	-2,4511	-54,7299
	12/08/2024 18:06:02	PA - SANTARÉM - Próx. BR-163	Parada do Veículo		Alerta de Software	0	NÃO	-2,4511	-54,7299
	12/08/2024 18:04:02	PA - SANTARÉM - Próx. BR-163	Parada do Veículo		Alerta de Software	0	NÃO	-2,4511	-54,7299
	12/08/2024 18:04:02	PA - SANTARÉM - Próx. BR-163	Entrada em Área de Controle 'SANTAREM - RAI0 115KM'		Alerta de Software	0	NÃO	-2,4511	-54,7299
	12/08/2024 18:02:02	PA - SANTARÉM - Próx. BR-163	Parada do Veículo		Alerta de Software	0	NÃO	-2,4511	-54,7299
	12/08/2024 18:00:02	PA - SANTARÉM - Próx. BR-163	Parada do Veículo		Alerta de Software	0	NÃO	-2,4511	-54,7299
	12/08/2024 17:58:02	PA - SANTARÉM - Próx. BR-163	Parada do Veículo		Alerta de Software	0	NÃO	-2,4511	-54,7299
	12/08/2024 17:56:02	PA - SANTARÉM - Próx. BR-163	Porta do Motorista aberta		Evento	0	NÃO	-2,4511	-54,7299
	12/08/2024 17:56:02	PA - SANTARÉM - Próx. BR-163	Parada do Veículo		Alerta de Software	0	NÃO	-2,4511	-54,7299
	12/08/2024 17:55:44	PA - SANTARÉM - Próx. BR-163	Parada do Veículo		Alerta de Software	0	NÃO	-2,4511	-54,7299
	12/08/2024 17:53:44	PA - SANTARÉM - Próx. BR-163	Parada do Veículo		Alerta de Software	0	NÃO	-2,4511	-54,7299
	12/08/2024 17:51:44	PA - SANTARÉM - Próx. BR-163	Parada do Veículo		Alerta de Software	0	NÃO	-2,4511	-54,7299
	12/08/2024 17:49:44	PA - SANTARÉM - Próx. BR-163	Parada do Veículo		Alerta de Software	0	NÃO	-2,4511	-54,7299
	12/08/2024 17:47:44	PA - SANTARÉM - Próx. BR-163	Parada do Veículo		Alerta de Software	0	NÃO	-2,4511	-54,7299
	12/08/2024 17:45:44	PA - SANTARÉM - Próx. BR-163	Parada do Veículo		Alerta de Software	0	NÃO	-2,4511	-54,7299
	12/08/2024 17:43:44	PA - SANTARÉM - Próx. BR-163	Parada do Veículo		Alerta de Software	0	NÃO	-2,4511	-54,7299
	12/08/2024 17:41:44	PA - SANTARÉM - Próx. BR-163	Parada do Veículo		Alerta de Software	0	NÃO	-2,4511	-54,7299
	12/08/2024 17:39:44	PA - SANTARÉM - Próx. BR-163	Parada do Veículo		Alerta de Software	0	NÃO	-2,4511	-54,7300
	12/08/2024 17:39:44	PA - SANTARÉM - Próx. BR-163	Entrada em Área de Controle 'SANTAREM - RAI0 115KM'		Alerta de Software	0	NÃO	-2,4511	-54,7300
	12/08/2024 17:37:44	PA - SANTARÉM - Próx. BR-163	Parada do Veículo		Alerta de Software	0	NÃO	-2,4511	-54,7300
	12/08/2024 17:35:44	PA - SANTARÉM - Próx. BR-163	Porta do Motorista aberta		Status	0	NÃO	-2,4511	-54,7300
	12/08/2024 17:35:44	PA - SANTARÉM - Próx. BR-163	Parada do Veículo		Alerta de Software	0	NÃO	-2,4511	-54,7300
	12/08/2024 17:33:44	PA - SANTARÉM - Próx. BR-163	Porta do Motorista aberta		Status	0	NÃO	-2,4511	-54,7300
	12/08/2024 17:33:44	PA - SANTARÉM - Próx. BR-163	Parada do Veículo		Alerta de Software	0	NÃO	-2,4511	-54,7300
	12/08/2024 17:31:44	PA - SANTARÉM - Próx. BR-163	Porta do Motorista aberta		Status	0	NÃO	-2,4511	-54,7300
	12/08/2024 17:31:44	PA - SANTARÉM - Próx. BR-163	Parada do Veículo		Alerta de Software	0	NÃO	-2,4511	-54,7300

## RELATÓRIO ANALÍTICO POR VEÍCULO






































Período: 06/08/2024 00:00:00 à 14/08/2024 12:00:00

Identificador: RUR4H31 EDIVAN SC 2022

Placa: RUR4H31

- Legenda:**
-  Mensagens enviadas do Veículo (Veículo -> Central)
  -  Mensagens enviadas do Veículo (Controle de Jornada Cliente)
  -  Mensagens enviadas da Central (Central -> Veículo)



Sentido:	Data e Hora:	Localização:	Mensagem:	Modo Emergência	Tipo Mensagem:	Vel. (Km/h)	Log ?	Latitude	Longitude
	12/08/2024 17:29:44	PA - SANTARÉM - Próx. BR-163	Porta do Motorista aberta		Status	0	NÃO	-2,4511	-54,7300
	12/08/2024 17:29:44	PA - SANTARÉM - Próx. BR-163	Parada do Veículo		Alerta de Software	0	NÃO	-2,4511	-54,7300
	12/08/2024 17:27:44	PA - SANTARÉM - Próx. BR-163	Porta do Motorista aberta		Status	0	NÃO	-2,4511	-54,7300
	12/08/2024 17:27:44	PA - SANTARÉM - Próx. BR-163	Parada do Veículo		Alerta de Software	0	NÃO	-2,4511	-54,7300
	12/08/2024 17:25:44	PA - SANTARÉM - Próx. BR-163	Porta do Motorista aberta		Status	0	NÃO	-2,4511	-54,7300
	12/08/2024 17:25:44	PA - SANTARÉM - Próx. BR-163	Parada do Veículo		Alerta de Software	0	NÃO	-2,4511	-54,7300
	12/08/2024 17:23:44	PA - SANTARÉM - Próx. BR-163	Porta do Motorista aberta		Status	0	NÃO	-2,4511	-54,7300
	12/08/2024 17:23:44	PA - SANTARÉM - Próx. BR-163	Parada do Veículo		Alerta de Software	0	NÃO	-2,4511	-54,7300
	12/08/2024 17:21:46	PA - SANTARÉM - Próx. BR-163	Porta do Motorista aberta		Evento	0	NÃO	-2,4511	-54,7300
	12/08/2024 17:21:46	PA - SANTARÉM - Próx. BR-163	Parada do Veículo		Alerta de Software	0	NÃO	-2,4511	-54,7300
	12/08/2024 17:19:44	PA - SANTARÉM - Próx. BR-163	Porta do Motorista aberta		Evento	0	NÃO	-2,4511	-54,7299
	12/08/2024 17:19:44	PA - SANTARÉM - Próx. BR-163	Parada do Veículo		Alerta de Software	0	NÃO	-2,4511	-54,7299
	12/08/2024 17:19:18	PA - SANTARÉM - Próx. BR-163	Parada do Veículo		Alerta de Software	0	NÃO	-2,4511	-54,7299
	12/08/2024 17:17:18	PA - SANTARÉM - Próx. BR-163	Parada do Veículo		Alerta de Software	0	NÃO	-2,4511	-54,7299
	12/08/2024 17:15:18	PA - SANTARÉM - Próx. BR-163	Parada do Veículo		Alerta de Software	0	NÃO	-2,4511	-54,7299
	12/08/2024 17:13:18	PA - SANTARÉM - Próx. BR-163	Parada do Veículo		Alerta de Software	0	NÃO	-2,4511	-54,7299
	12/08/2024 17:11:18	PA - SANTARÉM - Próx. BR-163	Parada do Veículo		Alerta de Software	0	NÃO	-2,4511	-54,7299
	12/08/2024 17:09:18	PA - SANTARÉM - Próx. BR-163	Parada do Veículo		Alerta de Software	0	NÃO	-2,4511	-54,7299
	12/08/2024 17:08:50	PA - SANTARÉM - Próx. BR-163	Ignição desligada		Evento	0	NÃO	-2,4511	-54,7299
	12/08/2024 17:08:50	PA - SANTARÉM - Próx. BR-163	Parada do Veículo		Alerta de Software	0	NÃO	-2,4511	-54,7299
	12/08/2024 17:07:18	PA - SANTARÉM - Próx. BR-163	Ignição ligada		Status	1	NÃO	-2,4511	-54,7298
	12/08/2024 17:05:18	PA - SANTARÉM - Próx. BR-163	Ignição ligada		Status	0	NÃO	-2,4511	-54,7299
	12/08/2024 17:05:18	PA - SANTARÉM - Próx. BR-163	Parada do Veículo		Alerta de Software	0	NÃO	-2,4511	-54,7299
	12/08/2024 17:03:19	PA - SANTARÉM - Próx. BR-163	Porta do Motorista aberta		Evento	0	NÃO	-2,4511	-54,7299
	12/08/2024 17:03:19	PA - SANTARÉM - Próx. BR-163	Ignição ligada		Status	0	NÃO	-2,4511	-54,7299
	12/08/2024 17:03:19	PA - SANTARÉM - Próx. BR-163	Parada do Veículo		Alerta de Software	0	NÃO	-2,4511	-54,7299
	12/08/2024 17:02:24	PA - SANTARÉM - Próx. BR-163	Ignição ligada		Status	1	NÃO	-2,4511	-54,7298
	12/08/2024 17:00:24	PA - SANTARÉM - Próx. BR-163	Ignição ligada		Status	0	NÃO	-2,4511	-54,7298
	12/08/2024 17:00:24	PA - SANTARÉM - Próx. BR-163	Parada do Veículo		Alerta de Software	0	NÃO	-2,4511	-54,7298
	12/08/2024 16:58:24	PA - SANTARÉM - Próx. BR-163	Ignição ligada		Status	0	NÃO	-2,4511	-54,7299
	12/08/2024 16:58:24	PA - SANTARÉM - Próx. BR-163	Parada do Veículo		Alerta de Software	0	NÃO	-2,4511	-54,7299
	12/08/2024 16:56:24	PA - SANTARÉM - Próx. BR-163	Ignição ligada		Status	0	NÃO	-2,4511	-54,7299
	12/08/2024 16:56:24	PA - SANTARÉM - Próx. BR-163	Parada do Veículo		Alerta de Software	0	NÃO	-2,4511	-54,7299
	12/08/2024 16:54:24	PA - SANTARÉM - Próx. BR-163	Ignição ligada		Status	0	NÃO	-2,4511	-54,7298
	12/08/2024 16:54:24	PA - SANTARÉM - Próx. BR-163	Parada do Veículo		Alerta de Software	0	NÃO	-2,4511	-54,7298
	12/08/2024 16:52:24	PA - SANTARÉM - Próx. BR-163	Ignição ligada		Status	0	NÃO	-2,4511	-54,7298
	12/08/2024 16:52:24	PA - SANTARÉM - Próx. BR-163	Parada do Veículo		Alerta de Software	0	NÃO	-2,4511	-54,7298

RELATÓRIO ANALÍTICO POR VEÍCULO

Período: 06/08/2024 00:00:00 à 14/08/2024 12:00:00

Identificador: RUR4H31 EDIVAN SC 2022

Placa: RUR4H31

Legenda:

Mensagens enviadas do Veículo (Veículo -> Central)

Mensagens enviadas do Veículo (Controle de Jornada Cliente)

Mensagens enviadas da Central (Central -> Veículo)



Sentido:	Data e Hora:	Localização:	Mensagem:	Modo Emergência	Tipo Mensagem:	Vel. (Km/h)	Log ?	Latitude	Longitude
	12/08/2024 16:50:24	PA - SANTARÉM - Próx. BR-163	Ignição ligada		Status	0	NÃO	-2,4511	-54,7298
	12/08/2024 16:50:24	PA - SANTARÉM - Próx. BR-163	Parada do Veículo		Alerta de Software	0	NÃO	-2,4511	-54,7298
	12/08/2024 16:48:24	PA - SANTARÉM - Próx. BR-163	Ignição ligada		Status	0	NÃO	-2,4511	-54,7298
	12/08/2024 16:48:24	PA - SANTARÉM - Próx. BR-163	Parada do Veículo		Alerta de Software	0	NÃO	-2,4511	-54,7298
	12/08/2024 16:47:46	PA - SANTARÉM - Próx. BR-163	Ignição ligada		Evento	0	NÃO	-2,4511	-54,7298
	12/08/2024 16:47:46	PA - SANTARÉM - Próx. BR-163	Parada do Veículo		Alerta de Software	0	NÃO	-2,4511	-54,7298
	12/08/2024 16:46:24	PA - SANTARÉM - Próx. BR-163	Parada do Veículo		Alerta de Software	0	NÃO	-2,4511	-54,7298
	12/08/2024 16:44:24	PA - SANTARÉM - Próx. BR-163	Parada do Veículo		Alerta de Software	0	NÃO	-2,4511	-54,7298
	12/08/2024 16:44:17	PA - SANTARÉM - Próx. BR-163	Ignição desligada		Evento	0	NÃO	-2,4511	-54,7298
	12/08/2024 16:42:24	PA - SANTARÉM - Próx. BR-163	Ignição ligada		Status	0	NÃO	-2,4511	-54,7298
	12/08/2024 16:42:24	PA - SANTARÉM - Próx. BR-163	Parada do Veículo		Alerta de Software	0	NÃO	-2,4511	-54,7298
	12/08/2024 16:40:24	PA - SANTARÉM - Próx. BR-163	Ignição ligada		Status	0	NÃO	-2,4512	-54,7298
	12/08/2024 16:40:24	PA - SANTARÉM - Próx. BR-163	Parada do Veículo		Alerta de Software	0	NÃO	-2,4512	-54,7298
	12/08/2024 16:38:24	PA - SANTARÉM - Próx. BR-163	Ignição ligada		Status	0	NÃO	-2,4512	-54,7298
	12/08/2024 16:38:24	PA - SANTARÉM - Próx. BR-163	Parada do Veículo		Alerta de Software	0	NÃO	-2,4512	-54,7298
	12/08/2024 16:36:24	PA - SANTARÉM - Próx. BR-163	Ignição ligada		Status	0	NÃO	-2,4511	-54,7298
	12/08/2024 16:36:24	PA - SANTARÉM - Próx. BR-163	Parada do Veículo		Alerta de Software	0	NÃO	-2,4511	-54,7298
	12/08/2024 16:34:24	PA - SANTARÉM - Próx. BR-163	Ignição ligada		Status	0	NÃO	-2,4511	-54,7298
	12/08/2024 16:34:24	PA - SANTARÉM - Próx. BR-163	Parada do Veículo		Alerta de Software	0	NÃO	-2,4511	-54,7298
	12/08/2024 16:32:24	PA - SANTARÉM - Próx. BR-163	Ignição ligada		Status	0	NÃO	-2,4511	-54,7298
	12/08/2024 16:32:24	PA - SANTARÉM - Próx. BR-163	Parada do Veículo		Alerta de Software	0	NÃO	-2,4511	-54,7298
	12/08/2024 16:30:24	PA - SANTARÉM - Próx. BR-163	Ignição ligada		Status	0	NÃO	-2,4511	-54,7298
	12/08/2024 16:30:24	PA - SANTARÉM - Próx. BR-163	Parada do Veículo		Alerta de Software	0	NÃO	-2,4511	-54,7298
	12/08/2024 16:28:24	PA - SANTARÉM - Próx. BR-163	Ignição ligada		Status	0	NÃO	-2,4511	-54,7298
	12/08/2024 16:28:24	PA - SANTARÉM - Próx. BR-163	Parada do Veículo		Alerta de Software	0	NÃO	-2,4511	-54,7298
	12/08/2024 16:26:24	PA - SANTARÉM - Próx. BR-163	Ignição ligada		Status	0	NÃO	-2,4511	-54,7298
	12/08/2024 16:26:24	PA - SANTARÉM - Próx. BR-163	Parada do Veículo		Alerta de Software	0	NÃO	-2,4511	-54,7298
	12/08/2024 16:26:24	PA - SANTARÉM - Próx. BR-163	Entrada em Área de Controle 'SANTAREM - RAI0 115KM'		Alerta de Software	0	NÃO	-2,4511	-54,7298
	12/08/2024 16:24:24	PA - SANTARÉM - Próx. BR-163	Porta do Motorista aberta		Status	0	NÃO	-2,4511	-54,7298
	12/08/2024 16:24:24	PA - SANTARÉM - Próx. BR-163	Ignição ligada		Status	0	NÃO	-2,4511	-54,7298
	12/08/2024 16:24:24	PA - SANTARÉM - Próx. BR-163	Parada do Veículo		Alerta de Software	0	NÃO	-2,4511	-54,7298
	12/08/2024 16:22:23	PA - SANTARÉM - Próx. BR-163	Porta do Motorista aberta		Evento	0	NÃO	-2,4511	-54,7298
	12/08/2024 16:22:23	PA - SANTARÉM - Próx. BR-163	Ignição ligada		Status	0	NÃO	-2,4511	-54,7298
	12/08/2024 16:22:23	PA - SANTARÉM - Próx. BR-163	Parada do Veículo		Alerta de Software	0	NÃO	-2,4511	-54,7298
	12/08/2024 16:20:46	PA - SANTARÉM - Próx. BR-163	Ignição ligada		Status	0	NÃO	-2,4511	-54,7298
	12/08/2024 16:20:46	PA - SANTARÉM - Próx. BR-163	Parada do Veículo		Alerta de Software	0	NÃO	-2,4511	-54,7298
	12/08/2024 16:18:46	PA - SANTARÉM - Próx. BR-163	Ignição ligada		Status	0	NÃO	-2,4511	-54,7298

## RELATÓRIO ANALÍTICO POR VEÍCULO




































Período: 06/08/2024 00:00:00 à 14/08/2024 12:00:00

Identificador: RUR4H31 EDIVAN SC 2022

Placa: RUR4H31

- Legenda:**
-  Mensagens enviadas do Veículo (Veículo -> Central)
  -  Mensagens enviadas do Veículo (Controle de Jornada Cliente)
  -  Mensagens enviadas da Central (Central -> Veículo)



Sentido:	Data e Hora:	Localização:	Mensagem:	Modo Emergência	Tipo Mensagem:	Vel. (Km/h)	Log ?	Latitude	Longitude
	12/08/2024 16:18:46	PA - SANTARÉM - Próx. BR-163	Parada do Veículo		Alerta de Software	0	NÃO	-2,4511	-54,7298
	12/08/2024 16:16:46	PA - SANTARÉM - Próx. BR-163	Ignição ligada		Status	0	NÃO	-2,4511	-54,7298
	12/08/2024 16:16:46	PA - SANTARÉM - Próx. BR-163	Parada do Veículo		Alerta de Software	0	NÃO	-2,4511	-54,7298
	12/08/2024 16:14:46	PA - SANTARÉM - Próx. BR-163	Ignição ligada		Status	0	NÃO	-2,4511	-54,7298
	12/08/2024 16:14:46	PA - SANTARÉM - Próx. BR-163	Parada do Veículo		Alerta de Software	0	NÃO	-2,4511	-54,7298
	12/08/2024 16:12:46	PA - SANTARÉM - Próx. BR-163	Ignição ligada		Status	0	NÃO	-2,4511	-54,7298
	12/08/2024 16:12:46	PA - SANTARÉM - Próx. BR-163	Parada do Veículo		Alerta de Software	0	NÃO	-2,4511	-54,7298
	12/08/2024 16:10:46	PA - SANTARÉM - Próx. BR-163	Ignição ligada		Status	0	NÃO	-2,4511	-54,7298
	12/08/2024 16:10:46	PA - SANTARÉM - Próx. BR-163	Parada do Veículo		Alerta de Software	0	NÃO	-2,4511	-54,7298
	12/08/2024 16:08:46	PA - SANTARÉM - Próx. BR-163	Ignição ligada		Status	0	NÃO	-2,4511	-54,7298
	12/08/2024 16:08:46	PA - SANTARÉM - Próx. BR-163	Parada do Veículo		Alerta de Software	0	NÃO	-2,4511	-54,7298
	12/08/2024 16:06:46	PA - SANTARÉM - Próx. BR-163	Ignição ligada		Status	0	NÃO	-2,4511	-54,7298
	12/08/2024 16:06:46	PA - SANTARÉM - Próx. BR-163	Parada do Veículo		Alerta de Software	0	NÃO	-2,4511	-54,7298
	12/08/2024 16:04:46	PA - SANTARÉM - Próx. BR-163	Ignição ligada		Status	0	NÃO	-2,4511	-54,7298
	12/08/2024 16:04:46	PA - SANTARÉM - Próx. BR-163	Parada do Veículo		Alerta de Software	0	NÃO	-2,4511	-54,7298
	12/08/2024 16:02:46	PA - SANTARÉM - Próx. BR-163	Ignição ligada		Status	0	NÃO	-2,4511	-54,7298
	12/08/2024 16:02:46	PA - SANTARÉM - Próx. BR-163	Parada do Veículo		Alerta de Software	0	NÃO	-2,4511	-54,7298
	12/08/2024 16:00:46	PA - SANTARÉM - Próx. BR-163	Ignição ligada		Status	0	NÃO	-2,4511	-54,7298
	12/08/2024 16:00:46	PA - SANTARÉM - Próx. BR-163	Parada do Veículo		Alerta de Software	0	NÃO	-2,4511	-54,7298
	12/08/2024 15:58:46	PA - SANTARÉM - Próx. BR-163	Ignição ligada		Status	0	NÃO	-2,4511	-54,7298
	12/08/2024 15:58:46	PA - SANTARÉM - Próx. BR-163	Parada do Veículo		Alerta de Software	0	NÃO	-2,4511	-54,7298
	12/08/2024 15:56:46	PA - SANTARÉM - Próx. BR-163	Ignição ligada		Status	0	NÃO	-2,4511	-54,7299
	12/08/2024 15:56:46	PA - SANTARÉM - Próx. BR-163	Parada do Veículo		Alerta de Software	0	NÃO	-2,4511	-54,7299
	12/08/2024 15:54:46	PA - SANTARÉM - Próx. BR-163	Ignição ligada		Status	0	NÃO	-2,4511	-54,7299
	12/08/2024 15:54:46	PA - SANTARÉM - Próx. BR-163	Parada do Veículo		Alerta de Software	0	NÃO	-2,4511	-54,7299
	12/08/2024 15:52:46	PA - SANTARÉM - Próx. BR-163	Ignição ligada		Status	0	NÃO	-2,4511	-54,7299
	12/08/2024 15:52:46	PA - SANTARÉM - Próx. BR-163	Parada do Veículo		Alerta de Software	0	NÃO	-2,4511	-54,7299
	12/08/2024 15:51:12	PA - SANTARÉM - Próx. BR-163	Veículo na Chuva		Status	0	NÃO	-2,4511	-54,7299
	12/08/2024 15:51:12	PA - SANTARÉM - Próx. BR-163	Ignição ligada		Evento	0	NÃO	-2,4511	-54,7299
	12/08/2024 15:51:12	PA - SANTARÉM - Próx. BR-163	Parada do Veículo		Alerta de Software	0	NÃO	-2,4511	-54,7299
	12/08/2024 15:50:47	PA - SANTARÉM - Próx. BR-163	Porta do Motorista aberta		Evento	0	NÃO	-2,4511	-54,7298
	12/08/2024 15:50:47	PA - SANTARÉM - Próx. BR-163	Parada do Veículo		Alerta de Software	0	NÃO	-2,4511	-54,7298
	12/08/2024 15:49:06	PA - SANTARÉM - Próx. BR-163	Parada do Veículo		Alerta de Software	0	NÃO	-2,4511	-54,7298
	12/08/2024 15:47:06	PA - SANTARÉM - Próx. BR-163	Parada do Veículo		Alerta de Software	0	NÃO	-2,4511	-54,7298
	12/08/2024 15:45:06	PA - SANTARÉM - Próx. BR-163	Parada do Veículo		Alerta de Software	0	NÃO	-2,4511	-54,7298
	12/08/2024 15:43:06	PA - SANTARÉM - Próx. BR-163	Parada do Veículo		Alerta de Software	0	NÃO	-2,4511	-54,7299
	12/08/2024 15:42:52	PA - SANTARÉM - Próx. BR-163	Porta do Motorista aberta		Evento	0	NÃO	-2,4511	-54,7299



## RELATÓRIO ANALÍTICO POR VEÍCULO






































Período: 06/08/2024 00:00:00 à 14/08/2024 12:00:00

Identificador: RUR4H31 EDIVAN SC 2022

Placa: RUR4H31

- Legenda:**
-  Mensagens enviadas do Veículo (Veículo -> Central)
  -  Mensagens enviadas do Veículo (Controle de Jornada Cliente)
  -  Mensagens enviadas da Central (Central -> Veículo)



Sentido:	Data e Hora:	Localização:	Mensagem:	Modo Emergência	Tipo Mensagem:	Vel. (Km/h)	Log ?	Latitude	Longitude
	12/08/2024 15:42:52	PA - SANTARÉM - Próx. BR-163	Parada do Veículo		Alerta de Software	0	NÃO	-2,4511	-54,7299
	12/08/2024 15:41:06	PA - SANTARÉM - Próx. BR-163	Porta do Motorista aberta		Evento	0	NÃO	-2,4511	-54,7299
	12/08/2024 15:41:06	PA - SANTARÉM - Próx. BR-163	Parada do Veículo		Alerta de Software	0	NÃO	-2,4511	-54,7299
	12/08/2024 15:39:41	PA - SANTARÉM - Próx. BR-163	Parada do Veículo		Alerta de Software	0	NÃO	-2,4511	-54,7299
	12/08/2024 15:37:41	PA - SANTARÉM - Próx. BR-163	Parada do Veículo		Alerta de Software	0	NÃO	-2,4511	-54,7299
	12/08/2024 15:35:41	PA - SANTARÉM - Próx. BR-163	Parada do Veículo		Alerta de Software	0	NÃO	-2,4511	-54,7299
	12/08/2024 15:33:41	PA - SANTARÉM - Próx. BR-163	Parada do Veículo		Alerta de Software	0	NÃO	-2,4511	-54,7298
	12/08/2024 15:31:41	PA - SANTARÉM - Próx. BR-163	Parada do Veículo		Alerta de Software	0	NÃO	-2,4511	-54,7298
	12/08/2024 15:29:41	PA - SANTARÉM - Próx. BR-163	Parada do Veículo		Alerta de Software	0	NÃO	-2,4511	-54,7298
	12/08/2024 15:27:41	PA - SANTARÉM - Próx. BR-163	Parada do Veículo		Alerta de Software	0	NÃO	-2,4511	-54,7298
	12/08/2024 15:25:41	PA - SANTARÉM - Próx. BR-163	Parada do Veículo		Alerta de Software	0	NÃO	-2,4511	-54,7298
	12/08/2024 15:23:41	PA - SANTARÉM - Próx. BR-163	Parada do Veículo		Alerta de Software	0	NÃO	-2,4511	-54,7298
	12/08/2024 15:21:41	PA - SANTARÉM - Próx. BR-163	Parada do Veículo		Alerta de Software	0	NÃO	-2,4511	-54,7298
	12/08/2024 15:19:41	PA - SANTARÉM - Próx. BR-163	Parada do Veículo		Alerta de Software	0	NÃO	-2,4511	-54,7298
	12/08/2024 15:17:41	PA - SANTARÉM - Próx. BR-163	Parada do Veículo		Alerta de Software	0	NÃO	-2,4510	-54,7298
	12/08/2024 15:15:41	PA - SANTARÉM - Próx. BR-163	Parada do Veículo		Alerta de Software	0	NÃO	-2,4510	-54,7298
	12/08/2024 15:13:41	PA - SANTARÉM - Próx. BR-163	Parada do Veículo		Alerta de Software	0	NÃO	-2,4511	-54,7298
	12/08/2024 15:11:41	PA - SANTARÉM - Próx. BR-163	Parada do Veículo		Alerta de Software	0	NÃO	-2,4511	-54,7298
	12/08/2024 15:11:41	PA - SANTARÉM - Próx. BR-163	Entrada em Área de Controle 'SANTAREM - RAO 115KM'		Alerta de Software	0	NÃO	-2,4511	-54,7298
	12/08/2024 15:09:41	PA - SANTARÉM - Próx. BR-163	Parada do Veículo		Alerta de Software	0	NÃO	-2,4511	-54,7298
	12/08/2024 15:07:41	PA - SANTARÉM - Próx. BR-163	Parada do Veículo		Alerta de Software	0	NÃO	-2,4511	-54,7298
	12/08/2024 15:05:41	PA - SANTARÉM - Próx. BR-163	Parada do Veículo		Alerta de Software	0	NÃO	-2,4511	-54,7298
	12/08/2024 15:03:41	PA - SANTARÉM - Próx. BR-163	Parada do Veículo		Alerta de Software	0	NÃO	-2,4511	-54,7298
	12/08/2024 15:01:42	PA - SANTARÉM - Próx. BR-163	Porta do Motorista aberta		Evento	0	NÃO	-2,4511	-54,7298
	12/08/2024 15:01:42	PA - SANTARÉM - Próx. BR-163	Parada do Veículo		Alerta de Software	0	NÃO	-2,4511	-54,7298
	12/08/2024 15:00:12	PA - SANTARÉM - Próx. BR-163	Parada do Veículo		Alerta de Software	0	NÃO	-2,4511	-54,7298
	12/08/2024 14:58:12	PA - SANTARÉM - Próx. BR-163	Parada do Veículo		Alerta de Software	0	NÃO	-2,4511	-54,7298
	12/08/2024 14:56:12	PA - SANTARÉM - Próx. BR-163	Parada do Veículo		Alerta de Software	0	NÃO	-2,4511	-54,7298
	12/08/2024 14:54:12	PA - SANTARÉM - Próx. BR-163	Parada do Veículo		Alerta de Software	0	NÃO	-2,4511	-54,7298
	12/08/2024 14:52:12	PA - SANTARÉM - Próx. BR-163	Parada do Veículo		Alerta de Software	0	NÃO	-2,4511	-54,7298
	12/08/2024 14:50:12	PA - SANTARÉM - Próx. BR-163	Parada do Veículo		Alerta de Software	0	NÃO	-2,4510	-54,7298
	12/08/2024 14:48:12	PA - SANTARÉM - Próx. BR-163	Parada do Veículo		Alerta de Software	0	NÃO	-2,4510	-54,7298
	12/08/2024 14:46:12	PA - SANTARÉM - Próx. BR-163	Parada do Veículo		Alerta de Software	0	NÃO	-2,4510	-54,7298
	12/08/2024 14:44:12	PA - SANTARÉM - Próx. BR-163	Parada do Veículo		Alerta de Software	0	NÃO	-2,4510	-54,7298
	12/08/2024 14:42:12	PA - SANTARÉM - Próx. BR-163	Parada do Veículo		Alerta de Software	0	NÃO	-2,4510	-54,7298
	12/08/2024 14:40:12	PA - SANTARÉM - Próx. BR-163	Parada do Veículo		Alerta de Software	0	NÃO	-2,4510	-54,7298
	12/08/2024 14:38:12	PA - SANTARÉM - Próx. BR-163	Parada do Veículo		Alerta de Software	0	NÃO	-2,4510	-54,7298

## RELATÓRIO ANALÍTICO POR VEÍCULO







Período: 06/08/2024 00:00:00 à 14/08/2024 12:00:00

Identificador: RUR4H31 EDIVAN SC 2022

Placa: RUR4H31

- Legenda:**
-  Mensagens enviadas do Veículo (Veículo -> Central)
  -  Mensagens enviadas do Veículo (Controle de Jornada Cliente)
  -  Mensagens enviadas da Central (Central -> Veículo)



Sentido:	Data e Hora:	Localização:	Mensagem:	Modo Emergência	Tipo Mensagem:	Vel. (Km/h)	Log ?	Latitude	Longitude
	12/08/2024 14:36:12	PA - SANTARÉM - Próx. BR-163	Parada do Veículo		Alerta de Software	0	NÃO	-2,4510	-54,7298
	12/08/2024 14:34:13	PA - SANTARÉM - Próx. BR-163	Porta do Motorista aberta		Evento	0	NÃO	-2,4510	-54,7298
	12/08/2024 14:34:13	PA - SANTARÉM - Próx. BR-163	Parada do Veículo		Alerta de Software	0	NÃO	-2,4510	-54,7298
	12/08/2024 14:33:48	PA - SANTARÉM - Próx. BR-163	Parada do Veículo		Alerta de Software	0	NÃO	-2,4510	-54,7298
	12/08/2024 14:31:48	PA - SANTARÉM - Próx. BR-163	Parada do Veículo		Alerta de Software	0	NÃO	-2,4510	-54,7298
	12/08/2024 14:30:33	PA - SANTARÉM - Próx. BR-163	Porta do Motorista aberta		Evento	0	NÃO	-2,4510	-54,7298
	12/08/2024 14:30:33	PA - SANTARÉM - Próx. BR-163	Parada do Veículo		Alerta de Software	0	NÃO	-2,4510	-54,7298
	12/08/2024 14:30:06	PA - SANTARÉM - Próx. BR-163	Porta do Motorista aberta		Evento	0	NÃO	-2,4510	-54,7298
	12/08/2024 14:30:06	PA - SANTARÉM - Próx. BR-163	Parada do Veículo		Alerta de Software	0	NÃO	-2,4510	-54,7298
	12/08/2024 14:29:48	PA - SANTARÉM - Próx. BR-163	Porta do Motorista aberta		Evento	0	NÃO	-2,4511	-54,7298
	12/08/2024 14:29:48	PA - SANTARÉM - Próx. BR-163	Parada do Veículo		Alerta de Software	0	NÃO	-2,4511	-54,7298
	12/08/2024 14:28:02	PA - SANTARÉM - Próx. BR-163	Parada do Veículo		Alerta de Software	0	NÃO	-2,4511	-54,7298
	12/08/2024 14:26:02	PA - SANTARÉM - Próx. BR-163	Porta do Motorista aberta		Evento	0	NÃO	-2,4511	-54,7298
	12/08/2024 14:26:02	PA - SANTARÉM - Próx. BR-163	Parada do Veículo		Alerta de Software	0	NÃO	-2,4511	-54,7298
	12/08/2024 14:25:44	PA - SANTARÉM - Próx. BR-163	Parada do Veículo		Alerta de Software	0	NÃO	-2,4511	-54,7298
	12/08/2024 14:23:44	PA - SANTARÉM - Próx. BR-163	Parada do Veículo		Alerta de Software	0	NÃO	-2,4511	-54,7298
	12/08/2024 14:21:44	PA - SANTARÉM - Próx. BR-163	Parada do Veículo		Alerta de Software	0	NÃO	-2,4511	-54,7298
	12/08/2024 14:19:44	PA - SANTARÉM - Próx. BR-163	Parada do Veículo		Alerta de Software	0	NÃO	-2,4511	-54,7298
	12/08/2024 14:17:44	PA - SANTARÉM - Próx. BR-163	Parada do Veículo		Alerta de Software	0	NÃO	-2,4511	-54,7298
	12/08/2024 14:15:44	PA - SANTARÉM - Próx. BR-163	Parada do Veículo		Alerta de Software	0	NÃO	-2,4511	-54,7298
	12/08/2024 14:13:44	PA - SANTARÉM - Próx. BR-163	Parada do Veículo		Alerta de Software	0	NÃO	-2,4511	-54,7298
	12/08/2024 14:11:44	PA - SANTARÉM - Próx. BR-163	Porta do Motorista aberta		Evento	0	NÃO	-2,4511	-54,7298
	12/08/2024 14:11:44	PA - SANTARÉM - Próx. BR-163	Parada do Veículo		Alerta de Software	0	NÃO	-2,4511	-54,7298
	12/08/2024 14:11:11	PA - SANTARÉM - Próx. BR-163	Parada do Veículo		Alerta de Software	0	NÃO	-2,4511	-54,7298
	12/08/2024 14:09:11	PA - SANTARÉM - Próx. BR-163	Parada do Veículo		Alerta de Software	0	NÃO	-2,4511	-54,7298
	12/08/2024 14:07:11	PA - SANTARÉM - Próx. BR-163	Parada do Veículo		Alerta de Software	0	NÃO	-2,4511	-54,7298
	12/08/2024 14:05:11	PA - SANTARÉM - Próx. BR-163	Parada do Veículo		Alerta de Software	0	NÃO	-2,4510	-54,7298
	12/08/2024 14:03:11	PA - SANTARÉM - Próx. BR-163	Parada do Veículo		Alerta de Software	0	NÃO	-2,4510	-54,7298
	12/08/2024 14:01:11	PA - SANTARÉM - Próx. BR-163	Parada do Veículo		Alerta de Software	0	NÃO	-2,4510	-54,7298
	12/08/2024 13:59:11	PA - SANTARÉM - Próx. BR-163	Parada do Veículo		Alerta de Software	0	NÃO	-2,4510	-54,7298
	12/08/2024 13:57:11	PA - SANTARÉM - Próx. BR-163	Parada do Veículo		Alerta de Software	0	NÃO	-2,4510	-54,7298
	12/08/2024 13:55:11	PA - SANTARÉM - Próx. BR-163	Parada do Veículo		Alerta de Software	0	NÃO	-2,4510	-54,7298
	12/08/2024 13:53:11	PA - SANTARÉM - Próx. BR-163	Parada do Veículo		Alerta de Software	0	NÃO	-2,4511	-54,7298
	12/08/2024 13:51:11	PA - SANTARÉM - Próx. BR-163	Parada do Veículo		Alerta de Software	0	NÃO	-2,4511	-54,7298
	12/08/2024 13:49:11	PA - SANTARÉM - Próx. BR-163	Parada do Veículo		Alerta de Software	0	NÃO	-2,4511	-54,7298
	12/08/2024 13:49:11	PA - SANTARÉM - Próx. BR-163	Entrada em Área de Controle 'SANTAREM - RAO 115KM'		Alerta de Software	0	NÃO	-2,4511	-54,7298
	12/08/2024 13:47:11	PA - SANTARÉM - Próx. BR-163	Parada do Veículo		Alerta de Software	0	NÃO	-2,4511	-54,7298

RELATÓRIO ANALÍTICO POR VEÍCULO

Período: 06/08/2024 00:00:00 à 14/08/2024 12:00:00

Identificador: RUR4H31 EDIVAN SC 2022

Placa: RUR4H31

Legenda:

Mensagens enviadas do Veículo (Veículo -> Central)

Mensagens enviadas do Veículo (Controle de Jornada Cliente)

Mensagens enviadas da Central (Central -> Veículo)



Sentido:	Data e Hora:	Localização:	Mensagem:	Modo Emergência	Tipo Mensagem:	Vel. (Km/h)	Log ?	Latitude	Longitude
	12/08/2024 13:45:11	PA - SANTARÉM - Próx. BR-163	Parada do Veículo		Alerta de Software	0	NÃO	-2,4511	-54,7298
	12/08/2024 13:43:11	PA - SANTARÉM - Próx. BR-163	Parada do Veículo		Alerta de Software	0	NÃO	-2,4511	-54,7298
	12/08/2024 13:43:11	PA - SANTARÉM - Próx. BR-163	Entrada em Área de Controle 'SANTAREM - RAO 115KM'		Alerta de Software	0	NÃO	-2,4511	-54,7298
	12/08/2024 13:41:11	PA - SANTARÉM - Próx. BR-163	Parada do Veículo		Alerta de Software	0	NÃO	-2,4511	-54,7298
	12/08/2024 13:41:11	PA - SANTARÉM - Próx. BR-163	Entrada em Área de Controle 'SANTAREM - RAO 115KM'		Alerta de Software	0	NÃO	-2,4511	-54,7298
	12/08/2024 13:39:11	PA - SANTARÉM - Próx. BR-163	Parada do Veículo		Alerta de Software	0	NÃO	-2,4511	-54,7298
	12/08/2024 13:38:30	PA - SANTARÉM - Próx. BR-163	16 FIM DE VIAGEM 16 FIM DE VIAGEM ID MOTORISTA:5072		Macro		NÃO	-2,4511	-54,7298
	12/08/2024 13:38:26	PA - SANTARÉM - Próx. BR-163	Ignição desligada		Evento	0	NÃO	-2,4511	-54,7298
	12/08/2024 13:38:26	PA - SANTARÉM - Próx. BR-163	Parada do Veículo		Alerta de Software	0	NÃO	-2,4511	-54,7298
	12/08/2024 13:37:11	PA - SANTARÉM - Próx. BR-163	Ignição ligada		Status	6	NÃO	-2,4511	-54,7299
	12/08/2024 13:35:11	PA - SANTARÉM - Próx. BR-163	Ignição ligada		Status	18	NÃO	-2,4504	-54,7299
	12/08/2024 13:33:11	PA - SANTARÉM - BR-163	Ignição ligada		Status	57	NÃO	-2,4484	-54,7302
	12/08/2024 13:31:11	PA - SANTARÉM - Rua São Mateus	Ignição ligada		Status	33	NÃO	-2,4582	-54,7281
	12/08/2024 13:29:11	PA - SANTARÉM - BR-163	Ignição ligada		Status	35	NÃO	-2,4709	-54,7289
	12/08/2024 13:27:23	PA - SANTARÉM - BR-163			Posição Normal	50	NÃO	-2,4846	-54,7320
	12/08/2024 13:27:23	PA - SANTARÉM - BR-163	Entrada em Área de Controle 'SANTAREM - RAO 115KM'		Alerta de Software	50	NÃO	-2,4846	-54,7320
	12/08/2024 13:27:11	PA - SANTARÉM - Próx. BR-163	Ignição ligada		Status	59	NÃO	-2,4861	-54,7324
	12/08/2024 13:25:11	PA - SANTARÉM - BR-163	Ignição ligada		Status	61	NÃO	-2,5001	-54,7303
	12/08/2024 13:23:11	PA - SANTARÉM - BR-163	Ignição ligada		Status	74	NÃO	-2,5178	-54,7232
	12/08/2024 13:23:11	PA - SANTARÉM - BR-163	Ignição ligada		Status	74	SIM	-2,5180	-54,7232
	12/08/2024 13:20:11	PA - SANTARÉM - BR-163	Ignição ligada		Status	65	SIM	-2,5394	-54,7227
	12/08/2024 13:18:11	PA - SANTARÉM - Próx. BR-163	Ignição ligada		Status	63	NÃO	-2,5630	-54,7215
	12/08/2024 13:18:11	PA - SANTARÉM - BR-163	Ignição ligada		Status	63	SIM	-2,5630	-54,7217
	12/08/2024 13:15:11	PA - SANTARÉM - BR-163	Ignição ligada		Status	52	SIM	-2,5812	-54,7206
	12/08/2024 13:13:11	PA - MOJUI DOS CAMPOS - BR-163	Ignição ligada		Status	70	NÃO	-2,6030	-54,7192
	12/08/2024 13:13:11	PA - MOJUI DOS CAMPOS - BR-163	Ignição ligada		Status	70	SIM	-2,6031	-54,7192
	12/08/2024 13:10:11	PA - SANTARÉM - BR-163	Ignição ligada		Status	69	SIM	-2,6173	-54,7304
	12/08/2024 13:08:11	PA - SANTARÉM - Próx. BR-163	Ignição ligada		Status	78	NÃO	-2,6365	-54,7565
	12/08/2024 13:08:11	PA - SANTARÉM - BR-163	Ignição ligada		Status	78	SIM	-2,6367	-54,7566
	12/08/2024 13:08:11	PA - SANTARÉM - BR-163	Veículo na Chuva		Status	78	SIM	-2,6367	-54,7566
	12/08/2024 13:05:11	PA - SANTARÉM - BR-163	Ignição ligada		Status	63	SIM	-2,6415	-54,7779
	12/08/2024 13:03:11	PA - BELTERRA - Próx. BR-163	Ignição ligada		Status	76	NÃO	-2,6468	-54,8017
	12/08/2024 13:03:11	PA - BELTERRA - BR-163	Ignição ligada		Status	76	SIM	-2,6470	-54,8018
	12/08/2024 13:00:11	PA - BELTERRA - BR-163	Ignição ligada		Status	75	SIM	-2,6520	-54,8241
	12/08/2024 13:00:11	PA - BELTERRA - BR-163	Veículo na Chuva		Status	75	SIM	-2,6520	-54,8241
	12/08/2024 12:58:11	PA - BELTERRA - BR-163	Ignição ligada		Status	73	NÃO	-2,6758	-54,8440
	12/08/2024 12:58:11	PA - BELTERRA - BR-163	Ignição ligada		Status	73	SIM	-2,6759	-54,8441

RELATÓRIO ANALÍTICO POR VEÍCULO

Período: 06/08/2024 00:00:00 à 14/08/2024 12:00:00

Identificador: RUR4H31 EDIVAN SC 2022

Placa: RUR4H31

Legenda:

Mensagens enviadas do Veículo (Veículo -> Central)

Mensagens enviadas do Veículo (Controle de Jornada Cliente)

Mensagens enviadas da Central (Central -> Veículo)



Sentido:	Data e Hora:	Localização:	Mensagem:	Modo Emergência	Tipo Mensagem:	Vel. (Km/h)	Log ?	Latitude	Longitude
	12/08/2024 12:58:11	PA - BELTERRA - BR-163	Veículo na Chuva		Status	73	SIM	-2,6759	-54,8441
	12/08/2024 12:55:11	PA - BELTERRA - BR-163	Ignição ligada		Status	76	SIM	-2,6831	-54,8637
	12/08/2024 12:53:11	PA - BELTERRA - BR-163	Ignição ligada		Status	77	NÃO	-2,7020	-54,8905
	12/08/2024 12:53:11	PA - BELTERRA - BR-163	Ignição ligada		Status	77	SIM	-2,7021	-54,8906
	12/08/2024 12:50:11	PA - BELTERRA - BR-163	Ignição ligada		Status	80	SIM	-2,7206	-54,9003
	12/08/2024 12:48:11	PA - BELTERRA - Próx. BR-163	Ignição ligada		Status	75	NÃO	-2,7540	-54,8998
	12/08/2024 12:48:11	PA - BELTERRA - BR-163	Ignição ligada		Status	75	SIM	-2,7541	-54,9000
	12/08/2024 12:45:11	PA - BELTERRA - BR-163	Ignição ligada		Status	71	SIM	-2,7762	-54,8999
	12/08/2024 12:43:11	PA - BELTERRA - Próx. BR-163	Ignição ligada		Status	78	NÃO	-2,8095	-54,9000
	12/08/2024 12:43:11	PA - BELTERRA - BR-163	Ignição ligada		Status	78	SIM	-2,8095	-54,9001
	12/08/2024 12:43:11	PA - BELTERRA - Próx. BR-163	Entrada em Área de Controle 'SANTAREM - RAI0 115KM'		Alerta de Software	78	NÃO	-2,8095	-54,9000
	12/08/2024 12:40:11	PA - BELTERRA - BR-163	Ignição ligada		Status	76	SIM	-2,8320	-54,9005
	12/08/2024 12:38:11	PA - BELTERRA - BR-163	Ignição ligada		Status	78	NÃO	-2,8625	-54,9015
	12/08/2024 12:38:11	PA - BELTERRA - BR-163	Ignição ligada		Status	78	SIM	-2,8626	-54,9015
	12/08/2024 12:35:11	PA - BELTERRA - BR-163	Ignição ligada		Status	75	SIM	-2,8787	-54,9172
	12/08/2024 12:33:11	PA - BELTERRA - BR-163	Ignição ligada		Status	73	NÃO	-2,9033	-54,9237
	12/08/2024 12:33:11	PA - BELTERRA - BR-163	Ignição ligada		Status	73	SIM	-2,9034	-54,9237
	12/08/2024 12:30:11	PA - BELTERRA - BR-163	Ignição ligada		Status	80	SIM	-2,9227	-54,9251
	12/08/2024 12:28:11	PA - BELTERRA - BR-163	Ignição ligada		Status	72	NÃO	-2,9552	-54,9322
	12/08/2024 12:28:11	PA - BELTERRA - BR-163	Ignição ligada		Status	72	SIM	-2,9552	-54,9322
	12/08/2024 12:25:11	PA - BELTERRA - BR-163	Ignição ligada		Status	78	SIM	-2,9777	-54,9332
	12/08/2024 12:23:11	PA - BELTERRA - BR-163	Ignição ligada		Status	46	NÃO	-3,0053	-54,9307
	12/08/2024 12:23:11	PA - BELTERRA - BR-163	Ignição ligada		Status	46	SIM	-3,0055	-54,9307
	12/08/2024 12:20:11	PA - BELTERRA - BR-163	Ignição ligada		Status	49	SIM	-3,0251	-54,9289
	12/08/2024 12:18:11	PA - BELTERRA - Próx. BR-163	Ignição ligada		Status	76	NÃO	-3,0550	-54,9260
	12/08/2024 12:18:11	PA - BELTERRA - BR-163	Ignição ligada		Status	76	SIM	-3,0551	-54,9261
	12/08/2024 12:15:11	PA - BELTERRA - BR-163	Ignição ligada		Status	52	SIM	-3,0745	-54,9244
	12/08/2024 12:13:11	PA - BELTERRA - Próx. BR-163	Ignição ligada		Status	81	NÃO	-3,1057	-54,9307
	12/08/2024 12:13:11	PA - BELTERRA - BR-163	Ignição ligada		Status	81	SIM	-3,1057	-54,9308
	12/08/2024 12:10:11	PA - BELTERRA - BR-163	Ignição ligada		Status	55	SIM	-3,1214	-54,9356
	12/08/2024 12:08:11	PA - BELTERRA - BR-163	Ignição ligada		Status	69	NÃO	-3,1528	-54,9452
	12/08/2024 12:08:11	PA - BELTERRA - BR-163	Ignição ligada		Status	69	SIM	-3,1529	-54,9452
	12/08/2024 12:05:11	PA - BELTERRA - BR-163	Ignição ligada		Status	57	SIM	-3,1737	-54,9515
	12/08/2024 12:03:11	PA - BELTERRA - BR-163	Ignição ligada		Status	79	NÃO	-3,2020	-54,9550
	12/08/2024 12:03:11	PA - BELTERRA - BR-163	Ignição ligada		Status	79	SIM	-3,2021	-54,9550
	12/08/2024 12:00:11	PA - BELTERRA - BR-163	Ignição ligada		Status	61	SIM	-3,2232	-54,9499
	12/08/2024 11:58:11	PA - BELTERRA - Próx. BR-163	Ignição ligada		Status	74	NÃO	-3,2482	-54,9440

## RELATÓRIO ANALÍTICO POR VEÍCULO



































Período: 06/08/2024 00:00:00 à 14/08/2024 12:00:00

Identificador: RUR4H31 EDIVAN SC 2022

Placa: RUR4H31

- Legenda:**
-  Mensagens enviadas do Veículo (Veículo -> Central)
  -  Mensagens enviadas do Veículo (Controle de Jornada Cliente)
  -  Mensagens enviadas da Central (Central -> Veículo)



Sentido:	Data e Hora:	Localização:	Mensagem:	Modo Emergência	Tipo Mensagem:	Vel. (Km/h)	Log ?	Latitude	Longitude
	12/08/2024 11:58:11	PA - BELTERRA - BR-163	Ignição ligada		Status	74	SIM	-3,2482	-54,9441
	12/08/2024 11:55:11	PA - BELTERRA - BR-163	Ignição ligada		Status	80	SIM	-3,2688	-54,9436
	12/08/2024 11:53:11	PA - BELTERRA - Próx. BR-163	Ignição ligada		Status	82	NÃO	-3,2987	-54,9370
	12/08/2024 11:53:11	PA - BELTERRA - BR-163	Ignição ligada		Status	82	SIM	-3,2988	-54,9370
	12/08/2024 11:50:11	PA - BELTERRA - BR-163	Ignição ligada		Status	71	SIM	-3,3205	-54,9323
	12/08/2024 11:48:11	PA - BELTERRA - Próx. BR-163	Ignição ligada		Status	77	NÃO	-3,3527	-54,9270
	12/08/2024 11:48:11	PA - BELTERRA - BR-163	Ignição ligada		Status	77	SIM	-3,3528	-54,9271
	12/08/2024 11:48:11	PA - BELTERRA - Próx. BR-163	Entrada em Área de Controle 'SANTAREM - RAI0 115KM'		Alerta de Software	77	NÃO	-3,3527	-54,9270
	12/08/2024 11:45:11	PA - BELTERRA - BR-163	Ignição ligada		Status	53	SIM	-3,3725	-54,9174
	12/08/2024 11:43:11	PA - BELTERRA - BR-163	Ignição ligada		Status	44	NÃO	-3,3868	-54,9097
	12/08/2024 11:43:11	PA - BELTERRA - BR-163	Ignição ligada		Status	44	SIM	-3,3869	-54,9098
	12/08/2024 11:43:11	PA - BELTERRA - BR-163	Entrada em Área de Controle 'SANTAREM - RAI0 115KM'		Alerta de Software	44	NÃO	-3,3868	-54,9097
	12/08/2024 11:40:11	PA - BELTERRA - BR-163	Ignição ligada		Status	33	SIM	-3,4041	-54,9126
	12/08/2024 11:38:11		Ignição ligada		Status	54	NÃO	-3,4187	-54,9103
	12/08/2024 11:38:11	PA - BELTERRA - BR-163	Ignição ligada		Status	54	SIM	-3,4188	-54,9104
	12/08/2024 11:38:11		Entrada em Área de Controle 'SANTAREM - RAI0 115KM'		Alerta de Software	54	NÃO	-3,4187	-54,9103
	12/08/2024 11:35:11	PA - BELTERRA - BR-163	Ignição ligada		Status	81	SIM	-3,4347	-54,9081
	12/08/2024 11:33:11	PA - BELTERRA - BR-163	Ignição ligada		Status	78	NÃO	-3,4628	-54,8922
	12/08/2024 11:33:11	PA - BELTERRA - BR-163	Ignição ligada		Status	78	SIM	-3,4629	-54,8922
	12/08/2024 11:30:11	PA - BELTERRA - BR-163	Ignição ligada		Status	67	SIM	-3,4826	-54,8883
	12/08/2024 11:28:11	PA - BELTERRA - BR-163	Ignição ligada		Status	50	NÃO	-3,5115	-54,8757
	12/08/2024 11:28:11	PA - BELTERRA - BR-163	Ignição ligada		Status	50	SIM	-3,5116	-54,8757
	12/08/2024 11:25:11	PA - BELTERRA - BR-163	Ignição ligada		Status	69	SIM	-3,5284	-54,8707
	12/08/2024 11:23:11	PA - BELTERRA - BR-163	Ignição ligada		Status	75	NÃO	-3,5587	-54,8693
	12/08/2024 11:23:11	PA - BELTERRA - BR-163	Ignição ligada		Status	75	SIM	-3,5587	-54,8694
	12/08/2024 11:20:11	PA - PLACAS - BR-163	Ignição ligada		Status	85	SIM	-3,5737	-54,8543
	12/08/2024 11:18:11	PA - PLACAS - BR-163	Ignição ligada		Status	78	NÃO	-3,5977	-54,8362
	12/08/2024 11:18:11	PA - PLACAS - BR-163	Ignição ligada		Status	78	SIM	-3,5977	-54,8362
	12/08/2024 11:15:11	PA - PLACAS - BR-163	Ignição ligada		Status	73	SIM	-3,6199	-54,8439
	12/08/2024 11:13:11	PA - PLACAS - BR-163	Ignição ligada		Status	27	NÃO	-3,6482	-54,8527
	12/08/2024 11:13:11	PA - PLACAS - BR-163	Ignição ligada		Status	27	SIM	-3,6482	-54,8528
	12/08/2024 11:10:11	PA - PLACAS - BR-163	Ignição ligada		Status	73	SIM	-3,6609	-54,8436
	12/08/2024 11:08:11	PA - PLACAS - BR-163	Ignição ligada		Status	30	NÃO	-3,6803	-54,8275
	12/08/2024 11:08:11	PA - PLACAS - BR-163	Ignição ligada		Status	30	SIM	-3,6804	-54,8275
	12/08/2024 11:05:11	PA - PLACAS - BR-163	Ignição ligada		Status	70	SIM	-3,6977	-54,8274
	12/08/2024 11:03:11	PA - PLACAS - BR-163	Ignição ligada		Status	73	NÃO	-3,7255	-54,8217
	12/08/2024 11:03:11	PA - PLACAS - BR-163	Ignição ligada		Status	73	SIM	-3,7256	-54,8217



RELATÓRIO ANALÍTICO POR VEÍCULO

Período: 06/08/2024 00:00:00 à 14/08/2024 12:00:00

Identificador: RUR4H31 EDIVAN SC 2022

Placa: RUR4H31

Legenda:

Mensagens enviadas do Veículo (Veículo -> Central)

Mensagens enviadas do Veículo (Controle de Jornada Cliente)

Mensagens enviadas da Central (Central -> Veículo)



Sentido:	Data e Hora:	Localização:	Mensagem:	Modo Emergência	Tipo Mensagem:	Vel. (Km/h)	Log ?	Latitude	Longitude
	12/08/2024 11:00:11	PA - PLACAS - BR-163	Ignição ligada		Status	77	SIM	-3,7480	-54,8229
	12/08/2024 10:58:11	PA - RURÓPOLIS - Próx. BR-163	Ignição ligada		Status	30	NÃO	-3,7787	-54,8243
	12/08/2024 10:58:11	PA - RURÓPOLIS - BR-163	Ignição ligada		Status	30	SIM	-3,7788	-54,8245
	12/08/2024 10:55:11	PA - RURÓPOLIS - Próx. BR-163	Ignição ligada		Status	84	SIM	-3,7955	-54,8254
	12/08/2024 10:53:11	PA - RURÓPOLIS - BR-163	Ignição ligada		Status	53	NÃO	-3,8207	-54,8257
	12/08/2024 10:53:11	PA - RURÓPOLIS - BR-163	Ignição ligada		Status	53	SIM	-3,8208	-54,8257
	12/08/2024 10:50:11	PA - RURÓPOLIS - BR-163	Ignição ligada		Status	61	SIM	-3,8396	-54,8297
	12/08/2024 10:48:11	PA - RURÓPOLIS - Próx. BR-163	Ignição ligada		Status	75	NÃO	-3,8635	-54,8237
	12/08/2024 10:48:11	PA - RURÓPOLIS - BR-163	Ignição ligada		Status	75	SIM	-3,8635	-54,8238
	12/08/2024 10:45:11	PA - RURÓPOLIS - BR-163	Ignição ligada		Status	75	SIM	-3,8816	-54,8134
	12/08/2024 10:43:11	PA - RURÓPOLIS - BR-163	Ignição ligada		Status	75	NÃO	-3,9090	-54,8028
	12/08/2024 10:43:11	PA - RURÓPOLIS - BR-163	Ignição ligada		Status	75	SIM	-3,9091	-54,8030
	12/08/2024 10:40:11	PA - RURÓPOLIS - BR-163	Ignição ligada		Status	62	SIM	-3,9177	-54,8226
	12/08/2024 10:38:11	PA - RURÓPOLIS - Próx. BR-163	Ignição ligada		Status	58	NÃO	-3,9317	-54,8470
	12/08/2024 10:38:11	PA - RURÓPOLIS - BR-163	Ignição ligada		Status	58	SIM	-3,9317	-54,8471
	12/08/2024 10:35:11	PA - RURÓPOLIS - BR-163	Ignição ligada		Status	12	SIM	-3,9396	-54,8580
	12/08/2024 10:33:11	PA - RURÓPOLIS - BR-163	Ignição ligada		Status	43	NÃO	-3,9383	-54,8683
	12/08/2024 10:33:11	PA - RURÓPOLIS - BR-163	Ignição ligada		Status	43	SIM	-3,9384	-54,8684
	12/08/2024 10:30:11	PA - RURÓPOLIS - BR-163	Ignição ligada		Status	71	SIM	-3,9470	-54,8796
	12/08/2024 10:28:11	PA - RURÓPOLIS - Próx. BR-163	Ignição ligada		Status	66	NÃO	-3,9770	-54,8908
	12/08/2024 10:28:11	PA - RURÓPOLIS - BR-163	Ignição ligada		Status	66	SIM	-3,9771	-54,8910
	12/08/2024 10:25:11	PA - RURÓPOLIS - BR-163	Ignição ligada		Status	17	SIM	-3,9867	-54,8874
	12/08/2024 10:23:11	PA - RURÓPOLIS - BR-163	Ignição ligada		Status	68	NÃO	-3,9975	-54,8865
	12/08/2024 10:23:11	PA - RURÓPOLIS - BR-163	Ignição ligada		Status	68	SIM	-3,9975	-54,8866
	12/08/2024 10:20:11	PA - RURÓPOLIS - BR-163	Ignição ligada		Status	29	SIM	-4,0142	-54,8859
	12/08/2024 10:18:11	PA - RURÓPOLIS - Próx. BR-163	Ignição ligada		Status	65	NÃO	-4,0353	-54,8985
	12/08/2024 10:18:11	PA - RURÓPOLIS - BR-163	Ignição ligada		Status	65	SIM	-4,0354	-54,8985
	12/08/2024 10:15:11	PA - RURÓPOLIS - BR-163	Ignição ligada		Status	56	SIM	-4,0444	-54,9167
	12/08/2024 10:13:11	PA - RURÓPOLIS - BR-163	Ignição ligada		Status	76	NÃO	-4,0542	-54,9375
	12/08/2024 10:13:11	PA - RURÓPOLIS - BR-163	Ignição ligada		Status	76	SIM	-4,0542	-54,9375
	12/08/2024 10:10:11	PA - RURÓPOLIS - BR-163	Ignição ligada		Status	73	SIM	-4,0728	-54,9254
	12/08/2024 10:08:11	PA - RURÓPOLIS - Próx. BR-163	Ignição ligada		Status	4	NÃO	-4,0812	-54,9197
	12/08/2024 10:06:23	PA - RURÓPOLIS - Próx. BR-163	Ignição ligada		Evento	0	NÃO	-4,0812	-54,9196
	12/08/2024 10:06:23	PA - RURÓPOLIS - Próx. BR-163	Parada do Veículo		Alerta de Software	0	NÃO	-4,0812	-54,9196
	12/08/2024 10:06:10	PA - RURÓPOLIS - Próx. BR-163	Parada do Veículo		Alerta de Software	0	NÃO	-4,0812	-54,9196
	12/08/2024 10:05:40	MENSAGEM ENVIADA PELA CENTRAL   Enviada por: EDIVAN		Desligar Bloqueio	Comando	-	-	-	-
	12/08/2024 10:05:34	MENSAGEM ENVIADA PELA CENTRAL   Enviada por: EDIVAN		Desligar Sirene	Comando	-	-	-	-

## RELATÓRIO ANALÍTICO POR VEÍCULO






































Período: 06/08/2024 00:00:00 à 14/08/2024 12:00:00

Identificador: RUR4H31 EDIVAN SC 2022

Placa: RUR4H31

- Legenda:**
-  Mensagens enviadas do Veículo (Veículo -> Central)
  -  Mensagens enviadas do Veículo (Controle de Jornada Cliente)
  -  Mensagens enviadas da Central (Central -> Veículo)



Sentido:	Data e Hora:	Localização:	Mensagem:	Modo Emergência	Tipo Mensagem:	Vel. (Km/h)	Log ?	Latitude	Longitude
	12/08/2024 10:04:59	PA - RURÓPOLIS - Próx. BR-163	Porta do Motorista aberta		Evento	0	NÃO	-4,0812	-54,9196
	12/08/2024 10:04:59	PA - RURÓPOLIS - Próx. BR-163	O veículo está bloqueado		Status	0	NÃO	-4,0812	-54,9196
	12/08/2024 10:04:59	PA - RURÓPOLIS - Próx. BR-163	A sirene está ligada		Status	0	NÃO	-4,0812	-54,9196
	12/08/2024 10:04:59	PA - RURÓPOLIS - Próx. BR-163	A sirene está ligada		Alerta de Software	0	NÃO	-4,0812	-54,9196
	12/08/2024 10:04:59	PA - RURÓPOLIS - Próx. BR-163	Parada do Veículo		Alerta de Software	0	NÃO	-4,0812	-54,9196
	12/08/2024 10:04:10	PA - RURÓPOLIS - Próx. BR-163	A sirene está ligada		Status	0	NÃO	-4,0812	-54,9196
	12/08/2024 10:04:10	PA - RURÓPOLIS - Próx. BR-163	O veículo está bloqueado		Status	0	NÃO	-4,0812	-54,9196
	12/08/2024 10:04:10	PA - RURÓPOLIS - Próx. BR-163	A sirene está ligada		Alerta de Software	0	NÃO	-4,0812	-54,9196
	12/08/2024 10:04:10	PA - RURÓPOLIS - Próx. BR-163	Parada do Veículo		Alerta de Software	0	NÃO	-4,0812	-54,9196
	12/08/2024 10:02:10	PA - RURÓPOLIS - Próx. BR-163	Porta do Motorista aberta		Evento	0	NÃO	-4,0813	-54,9196
	12/08/2024 10:02:10	PA - RURÓPOLIS - Próx. BR-163	O veículo está bloqueado		Status	0	NÃO	-4,0813	-54,9196
	12/08/2024 10:02:10	PA - RURÓPOLIS - Próx. BR-163	A sirene está ligada		Status	0	NÃO	-4,0813	-54,9196
	12/08/2024 10:02:10	PA - RURÓPOLIS - Próx. BR-163	A sirene está ligada		Alerta de Software	0	NÃO	-4,0813	-54,9196
	12/08/2024 10:02:10	PA - RURÓPOLIS - Próx. BR-163	Parada do Veículo		Alerta de Software	0	NÃO	-4,0813	-54,9196
	12/08/2024 10:01:22	PA - RURÓPOLIS - Próx. BR-163	O veículo está bloqueado		Status	0	NÃO	-4,0813	-54,9196
	12/08/2024 10:01:22	PA - RURÓPOLIS - Próx. BR-163	Parada do Veículo		Alerta de Software	0	NÃO	-4,0813	-54,9196
	12/08/2024 09:59:22	PA - RURÓPOLIS - Próx. BR-163	O veículo está bloqueado		Status	0	NÃO	-4,0813	-54,9196
	12/08/2024 09:59:22	PA - RURÓPOLIS - Próx. BR-163	Parada do Veículo		Alerta de Software	0	NÃO	-4,0813	-54,9196
	12/08/2024 09:57:22	PA - RURÓPOLIS - Próx. BR-163	O veículo está bloqueado		Status	0	NÃO	-4,0813	-54,9196
	12/08/2024 09:57:22	PA - RURÓPOLIS - Próx. BR-163	Parada do Veículo		Alerta de Software	0	NÃO	-4,0813	-54,9196
	12/08/2024 09:55:22	PA - RURÓPOLIS - Próx. BR-163	O veículo está bloqueado		Status	0	NÃO	-4,0813	-54,9196
	12/08/2024 09:55:22	PA - RURÓPOLIS - Próx. BR-163	Parada do Veículo		Alerta de Software	0	NÃO	-4,0813	-54,9196
	12/08/2024 09:53:22	PA - RURÓPOLIS - Próx. BR-163	O veículo está bloqueado		Status	0	NÃO	-4,0813	-54,9196
	12/08/2024 09:53:22	PA - RURÓPOLIS - Próx. BR-163	Parada do Veículo		Alerta de Software	0	NÃO	-4,0813	-54,9196
	12/08/2024 09:51:22	PA - RURÓPOLIS - Próx. BR-163	O veículo está bloqueado		Status	0	NÃO	-4,0813	-54,9196
	12/08/2024 09:51:22	PA - RURÓPOLIS - Próx. BR-163	Parada do Veículo		Alerta de Software	0	NÃO	-4,0813	-54,9196
	12/08/2024 09:49:22	PA - RURÓPOLIS - Próx. BR-163	O veículo está bloqueado		Status	0	NÃO	-4,0813	-54,9196
	12/08/2024 09:49:22	PA - RURÓPOLIS - Próx. BR-163	Parada do Veículo		Alerta de Software	0	NÃO	-4,0813	-54,9196
	12/08/2024 09:47:22	PA - RURÓPOLIS - Próx. BR-163	O veículo está bloqueado		Status	0	NÃO	-4,0813	-54,9196
	12/08/2024 09:47:22	PA - RURÓPOLIS - Próx. BR-163	Parada do Veículo		Alerta de Software	0	NÃO	-4,0813	-54,9196
	12/08/2024 09:46:24	PA - RURÓPOLIS - Próx. BR-163	Ignição desligada		Evento	0	NÃO	-4,0813	-54,9196
	12/08/2024 09:46:24	PA - RURÓPOLIS - Próx. BR-163	O veículo está bloqueado		Status	0	NÃO	-4,0813	-54,9196
	12/08/2024 09:46:24	PA - RURÓPOLIS - Próx. BR-163	Parada do Veículo		Alerta de Software	0	NÃO	-4,0813	-54,9196
	12/08/2024 09:45:22	PA - RURÓPOLIS - Próx. BR-163	O veículo está bloqueado		Status	0	NÃO	-4,0813	-54,9196
	12/08/2024 09:45:22	PA - RURÓPOLIS - Próx. BR-163	Ignição ligada		Status	0	NÃO	-4,0813	-54,9196
	12/08/2024 09:45:22	PA - RURÓPOLIS - Próx. BR-163	Parada do Veículo		Alerta de Software	0	NÃO	-4,0813	-54,9196
	12/08/2024 09:43:22	PA - RURÓPOLIS - Próx. BR-163	O veículo está bloqueado		Status	0	NÃO	-4,0813	-54,9196

## RELATÓRIO ANALÍTICO POR VEÍCULO

Período: 06/08/2024 00:00:00 à 14/08/2024 12:00:00

Identificador: RUR4H31 EDIVAN SC 2022

Placa: RUR4H31

- Legenda:**
- Mensagens enviadas do Veículo (Veículo -> Central)
  - Mensagens enviadas do Veículo (Controle de Jornada Cliente)
  - Mensagens enviadas da Central (Central -> Veículo)



Sentido:	Data e Hora:	Localização:	Mensagem:	Modo Emergência	Tipo Mensagem:	Vel. (Km/h)	Log ?	Latitude	Longitude
	12/08/2024 09:43:22	PA - RURÓPOLIS - Próx. BR-163	Ignição ligada		Status	0	NÃO	-4,0813	-54,9196
	12/08/2024 09:43:22	PA - RURÓPOLIS - Próx. BR-163	Parada do Veículo		Alerta de Software	0	NÃO	-4,0813	-54,9196
	12/08/2024 09:43:08	PA - RURÓPOLIS - Próx. BR-163	O veículo está bloqueado		Status	0	NÃO	-4,0813	-54,9196
	12/08/2024 09:43:08	PA - RURÓPOLIS - Próx. BR-163	Ignição ligada		Evento	0	NÃO	-4,0813	-54,9196
	12/08/2024 09:43:03	MENSAGEM ENVIADA PELA CENTRAL   Enviada por: integração	Habilitar sensor de violação de painel		Comando		-		
	12/08/2024 09:43:02	MENSAGEM ENVIADA PELA CENTRAL   Enviada por: integração	Habilitar sensor de porta do motorista		Comando		-		
	12/08/2024 09:43:02	MENSAGEM ENVIADA PELA CENTRAL   Enviada por: integração	Habilitar sensor de desengate		Comando		-		
	12/08/2024 09:43:02	MENSAGEM ENVIADA PELA CENTRAL   Enviada por: integração	Habilitar sensor de porta do carona		Comando		-		
	12/08/2024 09:43:01	MENSAGEM ENVIADA PELA CENTRAL   Enviada por: integração	Desabilitar Botão de Abertura de Trava de Baú		Comando		-		
	12/08/2024 09:42:50	PA - RURÓPOLIS - Próx. BR-163	Ignição desligada		Evento	0	NÃO	-4,0813	-54,9196
	12/08/2024 09:42:50	PA - RURÓPOLIS - Próx. BR-163	O veículo está bloqueado		Status	0	NÃO	-4,0813	-54,9196
	12/08/2024 09:42:50	PA - RURÓPOLIS - Próx. BR-163	Parada do Veículo		Alerta de Software	0	NÃO	-4,0813	-54,9196
	12/08/2024 09:42:15	PA - RURÓPOLIS - Próx. BR-163	11 REINICIO DE VIAGEM 11 REINICIO DE VIAGEM ID MOTORISTA:5072		Macro		NÃO	-4,0813	-54,9196
	12/08/2024 09:41:50	PA - RURÓPOLIS - Próx. BR-163			Posição Normal	0	NÃO	-4,0813	-54,9196
	12/08/2024 09:41:50	PA - RURÓPOLIS - Próx. BR-163	Parada do Veículo		Alerta de Software	0	NÃO	-4,0813	-54,9196
	12/08/2024 09:41:22	PA - RURÓPOLIS - Próx. BR-163	O veículo está bloqueado		Status	0	NÃO	-4,0813	-54,9196
	12/08/2024 09:41:22	PA - RURÓPOLIS - Próx. BR-163	Ignição ligada		Status	0	NÃO	-4,0813	-54,9196
	12/08/2024 09:39:22	PA - RURÓPOLIS - Próx. BR-163	O veículo está bloqueado		Status	0	NÃO	-4,0813	-54,9196
	12/08/2024 09:39:22	PA - RURÓPOLIS - Próx. BR-163	Ignição ligada		Status	0	NÃO	-4,0813	-54,9196
	12/08/2024 09:39:22	PA - RURÓPOLIS - Próx. BR-163	Parada do Veículo		Alerta de Software	0	NÃO	-4,0813	-54,9196
	12/08/2024 09:37:22	PA - RURÓPOLIS - Próx. BR-163	O veículo está bloqueado		Status	0	NÃO	-4,0813	-54,9196
	12/08/2024 09:37:22	PA - RURÓPOLIS - Próx. BR-163	Ignição ligada		Status	0	NÃO	-4,0813	-54,9196
	12/08/2024 09:37:22	PA - RURÓPOLIS - Próx. BR-163	Parada do Veículo		Alerta de Software	0	NÃO	-4,0813	-54,9196
	12/08/2024 09:35:22	PA - RURÓPOLIS - Próx. BR-163	O veículo está bloqueado		Status	0	NÃO	-4,0813	-54,9196
	12/08/2024 09:35:22	PA - RURÓPOLIS - Próx. BR-163	Ignição ligada		Status	0	NÃO	-4,0813	-54,9196
	12/08/2024 09:35:22	PA - RURÓPOLIS - Próx. BR-163	Parada do Veículo		Alerta de Software	0	NÃO	-4,0813	-54,9196
	12/08/2024 09:33:22	PA - RURÓPOLIS - Próx. BR-163	O veículo está bloqueado		Status	0	NÃO	-4,0813	-54,9196
	12/08/2024 09:33:22	PA - RURÓPOLIS - Próx. BR-163	Ignição ligada		Status	0	NÃO	-4,0813	-54,9196
	12/08/2024 09:33:22	PA - RURÓPOLIS - Próx. BR-163	Parada do Veículo		Alerta de Software	0	NÃO	-4,0813	-54,9196
	12/08/2024 09:31:22	PA - RURÓPOLIS - Próx. BR-163	O veículo está bloqueado		Status	0	NÃO	-4,0813	-54,9196
	12/08/2024 09:31:22	PA - RURÓPOLIS - Próx. BR-163	Ignição ligada		Status	0	NÃO	-4,0813	-54,9196
	12/08/2024 09:31:22	PA - RURÓPOLIS - Próx. BR-163	Parada do Veículo		Alerta de Software	0	NÃO	-4,0813	-54,9196
	12/08/2024 09:29:22	PA - RURÓPOLIS - Próx. BR-163	O veículo está bloqueado		Status	0	NÃO	-4,0813	-54,9196
	12/08/2024 09:29:22	PA - RURÓPOLIS - Próx. BR-163	Ignição ligada		Status	0	NÃO	-4,0813	-54,9196
	12/08/2024 09:29:22	PA - RURÓPOLIS - Próx. BR-163	Parada do Veículo		Alerta de Software	0	NÃO	-4,0813	-54,9196

RELATÓRIO ANALÍTICO POR VEÍCULO

Período: 06/08/2024 00:00:00 à 14/08/2024 12:00:00

Identificador: RUR4H31 EDIVAN SC 2022

Placa: RUR4H31

Legenda:

Mensagens enviadas do Veículo (Veículo -> Central)

Mensagens enviadas do Veículo (Controle de Jornada Cliente)




Mensagens enviadas da Central (Central -> Veículo)







































Sentido:	Data e Hora:	Localização:	Mensagem:	Modo Emergência	Tipo Mensagem:	Vel. (Km/h)	Log ?	Latitude	Longitude
	12/08/2024 09:27:22	PA - RURÓPOLIS - Próx. BR-163	O veículo está bloqueado		Status	0	NÃO	-4,0813	-54,9196
	12/08/2024 09:27:22	PA - RURÓPOLIS - Próx. BR-163	Ignição ligada		Status	0	NÃO	-4,0813	-54,9196
	12/08/2024 09:27:22	PA - RURÓPOLIS - Próx. BR-163	Parada do Veículo		Alerta de Software	0	NÃO	-4,0813	-54,9196
			05 PARADA PARA ALIMENTACAO 05 PARADA PARA ALIMENTACAO: LOCAL:RUOPOLIS KM: PREVISAO DE REINICIO DATA:12/08/24 HORA:10:00		Macro		NÃO	-4,0813	-54,9196
	12/08/2024 09:25:34	MENSAGEM ENVIADA PELA CENTRAL   Enviada por: integração	Desligar Sirene		Comando		-		
	12/08/2024 09:25:29	MENSAGEM ENVIADA PELA CENTRAL   Enviada por: integração	Desligar Bloqueio		Comando		-		
	12/08/2024 09:25:22	PA - RURÓPOLIS - Próx. BR-163	O veículo está bloqueado		Status	0	NÃO	-4,0813	-54,9196
	12/08/2024 09:25:22	PA - RURÓPOLIS - Próx. BR-163	Ignição ligada		Status	0	NÃO	-4,0813	-54,9196
	12/08/2024 09:25:22	PA - RURÓPOLIS - Próx. BR-163	Parada do Veículo		Alerta de Software	0	NÃO	-4,0813	-54,9196
	12/08/2024 09:23:22	PA - RURÓPOLIS - Próx. BR-163	O veículo está bloqueado		Status	0	NÃO	-4,0813	-54,9196
	12/08/2024 09:23:22	PA - RURÓPOLIS - Próx. BR-163	Ignição ligada		Status	0	NÃO	-4,0813	-54,9196
	12/08/2024 09:21:25	PA - RURÓPOLIS - Próx. BR-163	O veículo está bloqueado		Status	0	NÃO	-4,0813	-54,9196
	12/08/2024 09:21:25	PA - RURÓPOLIS - Próx. BR-163	Ignição ligada		Status	0	NÃO	-4,0813	-54,9196
	12/08/2024 09:21:25	PA - RURÓPOLIS - Próx. BR-163	Parada do Veículo		Alerta de Software	0	NÃO	-4,0813	-54,9196
	12/08/2024 09:21:22	PA - RURÓPOLIS - Próx. BR-163	O veículo está bloqueado		Status	0	NÃO	-4,0813	-54,9196
	12/08/2024 09:21:22	PA - RURÓPOLIS - Próx. BR-163	Ignição ligada		Status	0	NÃO	-4,0813	-54,9196
	12/08/2024 09:19:22	PA - RURÓPOLIS - Próx. BR-163	O veículo está bloqueado		Status	0	NÃO	-4,0812	-54,9195
	12/08/2024 09:19:22	PA - RURÓPOLIS - Próx. BR-163	O veículo está bloqueado		Status	0	SIM	-4,0813	-54,9196
	12/08/2024 09:19:22	PA - RURÓPOLIS - Próx. BR-163	Parada do Veículo		Alerta de Software	0	NÃO	-4,0812	-54,9195
	12/08/2024 09:19:21	PA - RURÓPOLIS - Próx. BR-163	O veículo está bloqueado		Status	0	NÃO	-4,0813	-54,9196
	12/08/2024 09:19:21	PA - RURÓPOLIS - Próx. BR-163	Ignição ligada		Evento	0	NÃO	-4,0813	-54,9196
	12/08/2024 09:16:29	PA - RURÓPOLIS - Próx. BR-163	O veículo está bloqueado		Status	0	SIM	-4,0813	-54,9196
	12/08/2024 09:14:29	PA - RURÓPOLIS - Próx. BR-163	O veículo está bloqueado		Status	0	SIM	-4,0813	-54,9196
			05 PARADA PARA ALIMENTACAO 05 PARADA PARA ALIMENTACAO: LOCAL:RUOPOLIS KM: PREVISAO DE REINICIO DATA:12/08/24 HORA:10:00		Macro		NÃO	-4,0813	-54,9196
	12/08/2024 09:14:25	PA - RURÓPOLIS - Próx. BR-163							
	12/08/2024 09:14:12	PA - RURÓPOLIS - Próx. BR-163	Ignição desligada		Evento	0	NÃO	-4,0813	-54,9196
	12/08/2024 09:14:12	PA - RURÓPOLIS - Próx. BR-163	Parada do Veículo		Alerta de Software	0	NÃO	-4,0813	-54,9196
	12/08/2024 09:12:29	PA - RURÓPOLIS - BR-163	Ignição ligada		Status	70	SIM	-4,0848	-54,9176
	12/08/2024 09:10:36	MENSAGEM ENVIADA PELA CENTRAL   Enviada por: integração	Habilitar sensor de violação de painel		Comando		-		
	12/08/2024 09:10:32	MENSAGEM ENVIADA PELA CENTRAL   Enviada por: integração	Habilitar sensor de porta do motorista		Comando		-		

RELATÓRIO ANALÍTICO POR VEÍCULO

Período: 06/08/2024 00:00:00 à 14/08/2024 12:00:00  
Identificador: RUR4H31 EDIVAN SC 2022  
Placa: RUR4H31

- Legenda:**
-  Mensagens enviadas do Veículo (Veículo -> Central)
  -  Mensagens enviadas do Veículo (Controle de Jornada Cliente)
  -  Mensagens enviadas da Central (Central -> Veículo)



Sentido:	Data e Hora:	Localização:	Mensagem:	Modo Emergência	Tipo Mensagem:	Vel. (Km/h)	Log ?	Latitude	Longitude
	12/08/2024 09:10:30	MENSAGEM ENVIADA PELA CENTRAL   Enviada por: integração	Habilitar sensor de desengate		Comando		-		
	12/08/2024 09:10:29	PA - RURÓPOLIS - Rodovia Transamazônica	Ignição ligada		Status	42	SIM	-4,0987	-54,9144
	12/08/2024 09:10:27	MENSAGEM ENVIADA PELA CENTRAL   Enviada por: integração	Habilitar sensor de porta do carona		Comando		-		
	12/08/2024 09:10:25	MENSAGEM ENVIADA PELA CENTRAL   Enviada por: integração	Desabilitar Botão de Abertura de Trava de Baú		Comando		-		
	12/08/2024 09:08:29	PA - RURÓPOLIS - BR-163	Ignição ligada		Status	48	SIM	-4,1107	-54,9269
	12/08/2024 09:07:20	PA - RURÓPOLIS - BR-163			Posição Normal	40	NÃO	-4,1185	-54,9323
	12/08/2024 09:06:29	PA - RURÓPOLIS - BR-163	Ignição ligada		Status	56	SIM	-4,1262	-54,9429
	12/08/2024 09:06:29	PA - RURÓPOLIS - Próx. BR-163	Ignição ligada		Status	56	NÃO	-4,1260	-54,9428
	12/08/2024 09:03:29	PA - RURÓPOLIS - BR-163	Ignição ligada		Status	83	SIM	-4,1240	-54,9632
	12/08/2024 09:01:29	PA - RURÓPOLIS - Próx. BR-163	Ignição ligada		Status	21	SIM	-4,1209	-54,9895
	12/08/2024 09:01:29	PA - RURÓPOLIS - Próx. BR-163	Ignição ligada		Status	21	NÃO	-4,1208	-54,9893
	12/08/2024 08:58:29	PA - RURÓPOLIS - BR-163	Ignição ligada		Status	25	SIM	-4,1179	-54,9959
	12/08/2024 08:56:29	PA - RURÓPOLIS - BR-163	Ignição ligada		Status	85	SIM	-4,1085	-55,0150
	12/08/2024 08:56:29	PA - RURÓPOLIS - Próx. BR-163	Ignição ligada		Status	85	NÃO	-4,1083	-55,0150
	12/08/2024 08:53:29	PA - RURÓPOLIS - BR-163	Ignição ligada		Status	71	SIM	-4,1088	-55,0362
	12/08/2024 08:51:29	PA - RURÓPOLIS - BR-163	Ignição ligada		Status	61	SIM	-4,1122	-55,0667
	12/08/2024 08:51:29	PA - RURÓPOLIS - BR-163	Ignição ligada		Status	61	NÃO	-4,1122	-55,0667
	12/08/2024 08:48:29	PA - RURÓPOLIS - BR-163	Ignição ligada		Status	52	SIM	-4,1191	-55,0741
	12/08/2024 08:46:29	PA - RURÓPOLIS - BR-163	Ignição ligada		Status	69	SIM	-4,1307	-55,0931
	12/08/2024 08:46:29	PA - RURÓPOLIS - BR-163	Ignição ligada		Status	69	NÃO	-4,1307	-55,0930
	12/08/2024 08:43:29	PA - RURÓPOLIS - BR-163	Ignição ligada		Status	62	SIM	-4,1237	-55,1122
	12/08/2024 08:41:29	PA - RURÓPOLIS - BR-163	Ignição ligada		Status	60	SIM	-4,1126	-55,1386
	12/08/2024 08:41:29	PA - RURÓPOLIS - Próx. BR-163	Ignição ligada		Status	60	NÃO	-4,1125	-55,1385
	12/08/2024 08:38:29	PA - RURÓPOLIS - BR-163	Ignição ligada		Status	82	SIM	-4,1117	-55,1535
	12/08/2024 08:36:29	PA - RURÓPOLIS - BR-163	Ignição ligada		Status	75	SIM	-4,1234	-55,1747
	12/08/2024 08:36:29	PA - RURÓPOLIS - BR-163	Ignição ligada		Status	75	NÃO	-4,1233	-55,1747
	12/08/2024 08:33:29	PA - RURÓPOLIS - BR-163	Ignição ligada		Status	74	SIM	-4,1342	-55,1840
	12/08/2024 08:31:29	PA - RURÓPOLIS - BR-163	Ignição ligada		Status	61	SIM	-4,1311	-55,2151
	12/08/2024 08:31:29	PA - RURÓPOLIS - Próx. BR-163	Ignição ligada		Status	61	NÃO	-4,1310	-55,2150
	12/08/2024 08:28:29	PA - RURÓPOLIS - BR-163	Ignição ligada		Status	28	SIM	-4,1300	-55,2268
	12/08/2024 08:26:29	PA - RURÓPOLIS - BR-163	Ignição ligada		Status	67	SIM	-4,1338	-55,2470
	12/08/2024 08:26:29	PA - RURÓPOLIS - Próx. BR-163	Ignição ligada		Status	67	NÃO	-4,1337	-55,2468
	12/08/2024 08:23:29	PA - RURÓPOLIS - BR-163	Ignição ligada		Status	39	SIM	-4,1330	-55,2644
	12/08/2024 08:21:29	PA - RURÓPOLIS - BR-163	Ignição ligada		Status	82	SIM	-4,1455	-55,2874
	12/08/2024 08:21:29	PA - RURÓPOLIS - BR-163	Ignição ligada		Status	82	NÃO	-4,1455	-55,2873
	12/08/2024 08:18:29	PA - RURÓPOLIS - BR-163	Ignição ligada		Status	56	SIM	-4,1506	-55,3056



RELATÓRIO ANALÍTICO POR VEÍCULO

Período: 06/08/2024 00:00:00 à 14/08/2024 12:00:00

Identificador: RUR4H31 EDIVAN SC 2022

Placa: RUR4H31

Legenda:

Mensagens enviadas do Veículo (Veículo -> Central)

Mensagens enviadas do Veículo (Controle de Jornada Cliente)

Mensagens enviadas da Central (Central -> Veículo)



Sentido:	Data e Hora:	Localização:	Mensagem:	Modo Emergência	Tipo Mensagem:	Vel. (Km/h)	Log ?	Latitude	Longitude
	12/08/2024 08:16:29	PA - RURÓPOLIS - BR-230	Ignição ligada		Status	45	SIM	-4,1547	-55,3201
	12/08/2024 08:16:29	PA - RURÓPOLIS - BR-230	Ignição ligada		Status	45	NÃO	-4,1547	-55,3200
	12/08/2024 08:13:29	PA - RURÓPOLIS - BR-230	Ignição ligada		Status	16	SIM	-4,1572	-55,3290
	12/08/2024 08:11:29	PA - RURÓPOLIS - BR-163	Ignição ligada		Status	75	SIM	-4,1694	-55,3467
	12/08/2024 08:11:29	PA - RURÓPOLIS - BR-163	Ignição ligada		Status	75	NÃO	-4,1693	-55,3465
	12/08/2024 08:08:29	PA - RURÓPOLIS - BR-163	Ignição ligada		Status	47	SIM	-4,1750	-55,3581
	12/08/2024 08:06:29	PA - RURÓPOLIS - BR-163	Ignição ligada		Status	62	SIM	-4,1710	-55,3851
	12/08/2024 08:06:29	PA - RURÓPOLIS - BR-163	Ignição ligada		Status	62	NÃO	-4,1710	-55,3850
	12/08/2024 08:03:29	PA - RURÓPOLIS - BR-163	Ignição ligada		Status	45	SIM	-4,1766	-55,4003
	12/08/2024 08:01:29	PA - RURÓPOLIS - BR-163	Ignição ligada		Status	32	SIM	-4,1742	-55,4182
	12/08/2024 08:01:29	PA - RURÓPOLIS - BR-163	Ignição ligada		Status	32	NÃO	-4,1742	-55,4180
	12/08/2024 07:58:29	PA - RURÓPOLIS - BR-163	Ignição ligada		Status	27	SIM	-4,1738	-55,4235
	12/08/2024 07:56:29	PA - RURÓPOLIS - BR-163	Ignição ligada		Status	77	SIM	-4,1823	-55,4346
	12/08/2024 07:56:29	PA - RURÓPOLIS - BR-163	Ignição ligada		Status	77	NÃO	-4,1822	-55,4345
	12/08/2024 07:53:29	PA - RURÓPOLIS - BR-163	Ignição ligada		Status	70	SIM	-4,1911	-55,4534
	12/08/2024 07:51:29	PA - RURÓPOLIS - BR-163	Ignição ligada		Status	78	SIM	-4,1941	-55,4831
	12/08/2024 07:51:29	PA - RURÓPOLIS - BR-163	Ignição ligada		Status	78	NÃO	-4,1940	-55,4830
	12/08/2024 07:48:29	PA - RURÓPOLIS - BR-163	Ignição ligada		Status	77	SIM	-4,1954	-55,4962
	12/08/2024 07:46:29	PA - RURÓPOLIS - BR-163	Ignição ligada		Status	58	SIM	-4,2067	-55,5240
	12/08/2024 07:46:29	PA - RURÓPOLIS - Próx. BR-163	Ignição ligada		Status	58	NÃO	-4,2065	-55,5240
	12/08/2024 07:43:29	PA - RURÓPOLIS - BR-163	Ignição ligada		Status	79	SIM	-4,2140	-55,5442
	12/08/2024 07:41:29	PA - RURÓPOLIS - BR-163	Ignição ligada		Status	50	SIM	-4,2160	-55,5738
	12/08/2024 07:41:29	PA - RURÓPOLIS - Próx. BR-163	Ignição ligada		Status	50	NÃO	-4,2158	-55,5737
	12/08/2024 07:38:29	PA - RURÓPOLIS - BR-163	Ignição ligada		Status	9	SIM	-4,2194	-55,5809
	12/08/2024 07:36:29	PA - RURÓPOLIS - BR-163	Ignição ligada		Status	41	SIM	-4,2265	-55,6010
	12/08/2024 07:36:29	PA - RURÓPOLIS - BR-163	Ignição ligada		Status	41	NÃO	-4,2265	-55,6008
	12/08/2024 07:33:29	PA - RURÓPOLIS - BR-163	Ignição ligada		Status	39	SIM	-4,2322	-55,6119
	12/08/2024 07:31:29	PA - RURÓPOLIS - BR-163	Ignição ligada		Status	33	SIM	-4,2409	-55,6286
	12/08/2024 07:31:29	PA - RURÓPOLIS - BR-163	Ignição ligada		Status	33	NÃO	-4,2408	-55,6285
	12/08/2024 07:28:29	PA - RURÓPOLIS - Próx. BR-163	Ignição ligada		Status	30	SIM	-4,2437	-55,6343
	12/08/2024 07:26:29	PA - RURÓPOLIS - BR-163	Ignição ligada		Status	47	SIM	-4,2505	-55,6456
	12/08/2024 07:26:29	PA - RURÓPOLIS - BR-163	Ignição ligada		Status	47	NÃO	-4,2505	-55,6455
	12/08/2024 07:23:29	PA - RURÓPOLIS - BR-163	Ignição ligada		Status	53	SIM	-4,2542	-55,6567
	12/08/2024 07:21:29	PA - RURÓPOLIS - BR-163	Ignição ligada		Status	27	SIM	-4,2611	-55,6686
	12/08/2024 07:21:29	PA - RURÓPOLIS - BR-163	Ignição ligada		Status	27	NÃO	-4,2610	-55,6685
	12/08/2024 07:18:29	PA - RURÓPOLIS - BR-163	Ignição ligada		Status	36	SIM	-4,2672	-55,6771
	12/08/2024 07:16:29	PA - RURÓPOLIS - BR-163	Ignição ligada		Status	31	SIM	-4,2730	-55,6896

## RELATÓRIO ANALÍTICO POR VEÍCULO






































Período: 06/08/2024 00:00:00 à 14/08/2024 12:00:00

Identificador: RUR4H31 EDIVAN SC 2022

Placa: RUR4H31

- Legenda:**
-  Mensagens enviadas do Veículo (Veículo -> Central)
  -  Mensagens enviadas do Veículo (Controle de Jornada Cliente)
  -  Mensagens enviadas da Central (Central -> Veículo)



Sentido:	Data e Hora:	Localização:	Mensagem:	Modo Emergência	Tipo Mensagem:	Vel. (Km/h)	Log ?	Latitude	Longitude
	12/08/2024 07:16:29	PA - RURÓPOLIS - BR-163	Ignição ligada		Status	31	NÃO	-4,2728	-55,6895
	12/08/2024 07:13:29	PA - RURÓPOLIS - BR-163	Ignição ligada		Status	21	SIM	-4,2763	-55,6974
	12/08/2024 07:11:29	PA - ITAITUBA - BR-163	Ignição ligada		Status	35	SIM	-4,2879	-55,7054
	12/08/2024 07:11:29	PA - ITAITUBA - Próx. BR-163	Ignição ligada		Status	35	NÃO	-4,2878	-55,7053
	12/08/2024 07:08:29	PA - ITAITUBA - BR-163	Ignição ligada		Status	40	SIM	-4,2968	-55,7134
	12/08/2024 07:06:29	PA - ITAITUBA - BR-163	Ignição ligada		Status	13	SIM	-4,3055	-55,7233
	12/08/2024 07:06:29	PA - ITAITUBA - BR-163	Ignição ligada		Status	13	NÃO	-4,3053	-55,7232
	12/08/2024 07:03:29	PA - ITAITUBA - BR-163	Ignição ligada		Status	44	SIM	-4,3169	-55,7318
	12/08/2024 07:01:29	PA - ITAITUBA - BR-163	Ignição ligada		Status	60	SIM	-4,3261	-55,7529
	12/08/2024 07:01:29	PA - ITAITUBA - BR-163	Ignição ligada		Status	60	NÃO	-4,3260	-55,7528
	12/08/2024 06:58:29	PA - ITAITUBA - Próx. BR-163	Ignição ligada		Status	64	SIM	-4,3332	-55,7648
	12/08/2024 06:56:29	PA - ITAITUBA - BR-163	Ignição ligada		Status	24	SIM	-4,3448	-55,7827
	12/08/2024 06:56:29	PA - ITAITUBA - Próx. BR-163	Ignição ligada		Status	24	NÃO	-4,3448	-55,7825
	12/08/2024 06:53:29	PA - ITAITUBA - BR-163	Ignição ligada		Status	66	SIM	-4,3588	-55,7850
	12/08/2024 06:51:29	PA - ITAITUBA - BR-163	Ignição ligada		Status	56	SIM	-4,3758	-55,7860
	12/08/2024 06:51:29	PA - ITAITUBA - Próx. BR-163	Ignição ligada		Status	56	NÃO	-4,3758	-55,7858
	12/08/2024 06:48:29	PA - ITAITUBA - BR-163	Ignição ligada		Status	62	SIM	-4,3950	-55,7909
	12/08/2024 06:46:29	PA - ITAITUBA - BR-163	Ignição ligada		Status	73	SIM	-4,4186	-55,8013
	12/08/2024 06:46:29	PA - ITAITUBA - BR-163	Ignição ligada		Status	73	NÃO	-4,4185	-55,8012
	12/08/2024 06:43:29	PA - ITAITUBA - Próx. BR-163	Ignição ligada		Status	68	SIM	-4,4312	-55,8169
	12/08/2024 06:41:29	PA - ITAITUBA - BR-163	Ignição ligada		Status	78	SIM	-4,4510	-55,8401
	12/08/2024 06:41:29	PA - ITAITUBA - BR-163	Ignição ligada		Status	78	NÃO	-4,4508	-55,8400
	12/08/2024 06:38:29	PA - ITAITUBA - BR-163	Ignição ligada		Status	61	SIM	-4,4692	-55,8505
	12/08/2024 06:36:29	PA - ITAITUBA - BR-163	Ignição ligada		Status	70	SIM	-4,4924	-55,8666
	12/08/2024 06:36:29	PA - ITAITUBA - Próx. BR-163	Ignição ligada		Status	70	NÃO	-4,4923	-55,8665
	12/08/2024 06:33:29	PA - ITAITUBA - BR-163	Ignição ligada		Status	68	SIM	-4,5103	-55,8634
	12/08/2024 06:31:29	PA - ITAITUBA - BR-163	Ignição ligada		Status	54	SIM	-4,5293	-55,8833
	12/08/2024 06:31:29	PA - ITAITUBA - BR-163	Ignição ligada		Status	54	NÃO	-4,5292	-55,8832
	12/08/2024 06:28:29	PA - ITAITUBA - BR-163	Ignição ligada		Status	76	SIM	-4,5353	-55,8961
	12/08/2024 06:26:29	PA - ITAITUBA - Próx. BR-163	Ignição ligada		Status	66	SIM	-4,5524	-55,9175
	12/08/2024 06:26:29	PA - ITAITUBA - BR-163	Ignição ligada		Status	66	NÃO	-4,5523	-55,9175
	12/08/2024 06:23:29	PA - TRAIRÃO - Próx. BR-163	Ignição ligada		Status	67	SIM	-4,5708	-55,9267
	12/08/2024 06:21:29	PA - TRAIRÃO - BR-163	Ignição ligada		Status	78	SIM	-4,5976	-55,9369
	12/08/2024 06:21:29	PA - TRAIRÃO - BR-163	Ignição ligada		Status	78	NÃO	-4,5975	-55,9368
	12/08/2024 06:18:29	PA - TRAIRÃO - BR-163	Ignição ligada		Status	86	SIM	-4,6164	-55,9475
	12/08/2024 06:16:29	PA - TRAIRÃO - BR-163	Ignição ligada		Status	5	SIM	-4,6325	-55,9528
	12/08/2024 06:16:29	PA - TRAIRÃO - Próx. BR-163	Ignição ligada		Status	5	NÃO	-4,6325	-55,9527

RELATÓRIO ANALÍTICO POR VEÍCULO

Período: 06/08/2024 00:00:00 à 14/08/2024 12:00:00

Identificador: RUR4H31 EDIVAN SC 2022

Placa: RUR4H31

Legenda:

Mensagens enviadas do Veículo (Veículo -> Central)

Mensagens enviadas do Veículo (Controle de Jornada Cliente)

Mensagens enviadas da Central (Central -> Veículo)






Sentido:	Data e Hora:	Localização:	Mensagem:	Modo Emergência	Tipo Mensagem:	Vel. (Km/h)	Log ?	Latitude	Longitude
	12/08/2024 06:13:29	PA - TRAIRÃO - Próx. BR-163	Ignição ligada		Status	5	SIM	-4,6330	-55,9516
	12/08/2024 06:11:29	PA - TRAIRÃO - Próx. BR-163	O veículo está bloqueado		Status	0	SIM	-4,6326	-55,9518
	12/08/2024 06:11:29	PA - TRAIRÃO - Próx. BR-163	O veículo está bloqueado		Status	0	NÃO	-4,6325	-55,9517
	12/08/2024 06:11:29	PA - TRAIRÃO - Próx. BR-163	Ignição ligada		Evento	0	SIM	-4,6326	-55,9518
	12/08/2024 06:11:29	PA - TRAIRÃO - Próx. BR-163	Parada do Veículo		Alerta de Software	0	NÃO	-4,6325	-55,9517
	12/08/2024 06:09:50	MENSAGEM ENVIADA PELA CENTRAL   Enviada por: integração	Habilitar sensor de violação de painel		Comando		-		
	12/08/2024 06:09:50	MENSAGEM ENVIADA PELA CENTRAL   Enviada por: integração	Habilitar sensor de porta do carona		Comando		-		
	12/08/2024 06:09:50	MENSAGEM ENVIADA PELA CENTRAL   Enviada por: integração	Habilitar sensor de porta do motorista		Comando		-		
	12/08/2024 06:09:49	MENSAGEM ENVIADA PELA CENTRAL   Enviada por: integração	Habilitar sensor de desengate		Comando		-		
	12/08/2024 06:09:49	MENSAGEM ENVIADA PELA CENTRAL   Enviada por: integração	Desabilitar Botão de Abertura de Trava de Baú		Comando		-		
	12/08/2024 06:08:44	PA - TRAIRÃO - Próx. BR-163	O veículo está bloqueado		Status	0	SIM	-4,6326	-55,9518
	12/08/2024 06:07:25	PA - TRAIRÃO - Próx. BR-163	11 REINICIO DE VIAGEM 11 REINICIO DE VIAGEM ID MOTORISTA:5072		Macro		NÃO	-4,6325	-55,9517
	12/08/2024 06:06:44	PA - TRAIRÃO - Próx. BR-163	O veículo está bloqueado		Status	0	SIM	-4,6326	-55,9518
	12/08/2024 06:04:44	PA - TRAIRÃO - Próx. BR-163	O veículo está bloqueado		Status	0	SIM	-4,6326	-55,9518
	12/08/2024 06:01:09	PA - TRAIRÃO - Próx. BR-163	O veículo está bloqueado		Status	0	SIM	-4,6325	-55,9518
	12/08/2024 05:59:09	PA - TRAIRÃO - Próx. BR-163	O veículo está bloqueado		Status	0	SIM	-4,6325	-55,9518
	12/08/2024 05:57:09	PA - TRAIRÃO - Próx. BR-163	O veículo está bloqueado		Status	0	SIM	-4,6325	-55,9518
	12/08/2024 05:55:09	PA - TRAIRÃO - Próx. BR-163	O veículo está bloqueado		Status	0	SIM	-4,6325	-55,9518
	12/08/2024 05:55:09	PA - TRAIRÃO - Próx. BR-163	O veículo está bloqueado		Status	0	NÃO	-4,6325	-55,9517
	12/08/2024 05:55:09	PA - TRAIRÃO - Próx. BR-163	Parada do Veículo		Alerta de Software	0	NÃO	-4,6325	-55,9517
	12/08/2024 05:54:46	MENSAGEM ENVIADA PELA CENTRAL   Enviada por: integração	Desligar Bloqueio		Comando		-		
	12/08/2024 05:54:46	MENSAGEM ENVIADA PELA CENTRAL   Enviada por: integração	Habilitar sensor de desengate		Comando		-		
	12/08/2024 05:54:45	MENSAGEM ENVIADA PELA CENTRAL   Enviada por: integração	Habilitar sensor de violação de painel		Comando		-		
	12/08/2024 05:54:45	MENSAGEM ENVIADA PELA CENTRAL   Enviada por: integração	Habilitar sensor de porta do carona		Comando		-		
	12/08/2024 05:54:45	MENSAGEM ENVIADA PELA CENTRAL   Enviada por: integração	Habilitar sensor de porta do motorista		Comando		-		
	12/08/2024 05:54:43	MENSAGEM ENVIADA PELA CENTRAL   Enviada por: integração	Desabilitar Botão de Abertura de Trava de Baú		Comando		-		
	12/08/2024 05:53:57	PA - TRAIRÃO - Próx. BR-163	11 REINICIO DE VIAGEM 11 REINICIO DE VIAGEM ID MOTORISTA:5072		Macro		NÃO	-4,6325	-55,9517
	12/08/2024 05:53:09	PA - TRAIRÃO - Próx. BR-163	O veículo está bloqueado		Status	0	SIM	-4,6325	-55,9518
	12/08/2024 05:52:24	PA - TRAIRÃO - Próx. BR-163	Ignição desligada		Evento	0	SIM	-4,6325	-55,9518
	12/08/2024 05:52:24	PA - TRAIRÃO - Próx. BR-163	O veículo está bloqueado		Status	0	SIM	-4,6325	-55,9518
	12/08/2024 05:52:03	PA - TRAIRÃO - Próx. BR-163	O veículo está bloqueado		Status	0	SIM	-4,6325	-55,9518
	12/08/2024 05:52:03	PA - TRAIRÃO - Próx. BR-163	Ignição ligada		Evento	0	SIM	-4,6325	-55,9518

## RELATÓRIO ANALÍTICO POR VEÍCULO






































Período: 06/08/2024 00:00:00 à 14/08/2024 12:00:00

Identificador: RUR4H31 EDIVAN SC 2022

Placa: RUR4H31

- Legenda:**
-  Mensagens enviadas do Veículo (Veículo -> Central)
  -  Mensagens enviadas do Veículo (Controle de Jornada Cliente)
  -  Mensagens enviadas da Central (Central -> Veículo)



Sentido:	Data e Hora:	Localização:	Mensagem:	Modo Emergência	Tipo Mensagem:	Vel. (Km/h)	Log ?	Latitude	Longitude
	12/08/2024 05:51:09	PA - TRAIRÃO - Próx. BR-163	O veículo está bloqueado		Status	0	SIM	-4,6325	-55,9518
	12/08/2024 05:49:40	PA - TRAIRÃO - Próx. BR-163	Ignição desligada		Evento	0	SIM	-4,6325	-55,9518
	12/08/2024 05:49:40	PA - TRAIRÃO - Próx. BR-163	O veículo está bloqueado		Status	0	SIM	-4,6325	-55,9518
	12/08/2024 05:49:23	PA - TRAIRÃO - Próx. BR-163	O veículo está bloqueado		Status	0	SIM	-4,6325	-55,9518
	12/08/2024 05:49:23	PA - TRAIRÃO - Próx. BR-163	Ignição ligada		Evento	0	SIM	-4,6325	-55,9518
	12/08/2024 05:49:09	PA - TRAIRÃO - Próx. BR-163	O veículo está bloqueado		Status	0	SIM	-4,6326	-55,9518
	12/08/2024 05:47:09	PA - TRAIRÃO - Próx. BR-163	O veículo está bloqueado		Status	0	SIM	-4,6326	-55,9518
	12/08/2024 05:45:09	PA - TRAIRÃO - Próx. BR-163	O veículo está bloqueado		Status	0	SIM	-4,6326	-55,9518
	12/08/2024 05:45:09	PA - TRAIRÃO - Próx. BR-163	O veículo está bloqueado		Status	0	NÃO	-4,6325	-55,9517
	12/08/2024 05:45:09	PA - TRAIRÃO - Próx. BR-163	Parada do Veículo		Alerta de Software	0	NÃO	-4,6325	-55,9517
	12/08/2024 05:43:09	PA - TRAIRÃO - Próx. BR-163	O veículo está bloqueado		Status	0	SIM	-4,6326	-55,9518
	12/08/2024 05:41:09	PA - TRAIRÃO - Próx. BR-163	O veículo está bloqueado		Status	0	SIM	-4,6326	-55,9518
	12/08/2024 05:39:36	PA - TRAIRÃO - Próx. BR-163	Ignição desligada		Evento	0	SIM	-4,6326	-55,9518
	12/08/2024 05:39:36	PA - TRAIRÃO - Próx. BR-163	O veículo está bloqueado		Status	0	SIM	-4,6326	-55,9518
	12/08/2024 05:39:18	PA - TRAIRÃO - Próx. BR-163	O veículo está bloqueado		Status	0	SIM	-4,6326	-55,9518
	12/08/2024 05:39:18	PA - TRAIRÃO - Próx. BR-163	Ignição ligada		Evento	0	SIM	-4,6326	-55,9518
	12/08/2024 05:39:09	PA - TRAIRÃO - Próx. BR-163	O veículo está bloqueado		Status	0	SIM	-4,6326	-55,9518
	12/08/2024 05:37:09	PA - TRAIRÃO - Próx. BR-163	O veículo está bloqueado		Status	0	SIM	-4,6326	-55,9518
	12/08/2024 05:35:09	PA - TRAIRÃO - Próx. BR-163	O veículo está bloqueado		Status	0	SIM	-4,6326	-55,9517
	12/08/2024 05:35:09	PA - TRAIRÃO - Próx. BR-163	O veículo está bloqueado		Status	0	NÃO	-4,6325	-55,9517
	12/08/2024 05:35:09	PA - TRAIRÃO - Próx. BR-163	Parada do Veículo		Alerta de Software	0	NÃO	-4,6325	-55,9517
	12/08/2024 05:33:09	PA - TRAIRÃO - Próx. BR-163	O veículo está bloqueado		Status	0	SIM	-4,6325	-55,9517
	12/08/2024 05:31:09	PA - TRAIRÃO - Próx. BR-163	O veículo está bloqueado		Status	0	SIM	-4,6325	-55,9517
	12/08/2024 05:29:09	PA - TRAIRÃO - Próx. BR-163	O veículo está bloqueado		Status	0	SIM	-4,6325	-55,9518
	12/08/2024 05:27:09	PA - TRAIRÃO - Próx. BR-163	O veículo está bloqueado		Status	0	SIM	-4,6325	-55,9518
	12/08/2024 05:25:09	PA - TRAIRÃO - Próx. BR-163	O veículo está bloqueado		Status	0	SIM	-4,6325	-55,9518
	12/08/2024 05:25:09	PA - TRAIRÃO - Próx. BR-163	O veículo está bloqueado		Status	0	NÃO	-4,6325	-55,9517
	12/08/2024 05:25:09	PA - TRAIRÃO - Próx. BR-163	Parada do Veículo		Alerta de Software	0	NÃO	-4,6325	-55,9517
	12/08/2024 05:23:09	PA - TRAIRÃO - Próx. BR-163	O veículo está bloqueado		Status	0	SIM	-4,6325	-55,9518
	12/08/2024 05:21:09	PA - TRAIRÃO - Próx. BR-163	O veículo está bloqueado		Status	0	SIM	-4,6325	-55,9518
	12/08/2024 05:19:09	PA - TRAIRÃO - Próx. BR-163	O veículo está bloqueado		Status	0	SIM	-4,6325	-55,9518
	12/08/2024 05:17:09	PA - TRAIRÃO - Próx. BR-163	O veículo está bloqueado		Status	0	SIM	-4,6325	-55,9518
	12/08/2024 05:15:09	PA - TRAIRÃO - Próx. BR-163	O veículo está bloqueado		Status	0	SIM	-4,6325	-55,9518
	12/08/2024 05:15:09	PA - TRAIRÃO - Próx. BR-163	O veículo está bloqueado		Status	0	NÃO	-4,6325	-55,9517
	12/08/2024 05:15:09	PA - TRAIRÃO - Próx. BR-163	Parada do Veículo		Alerta de Software	0	NÃO	-4,6325	-55,9517
	12/08/2024 05:13:09	PA - TRAIRÃO - Próx. BR-163	O veículo está bloqueado		Status	0	SIM	-4,6325	-55,9518
	12/08/2024 05:11:09	PA - TRAIRÃO - Próx. BR-163	O veículo está bloqueado		Status	0	SIM	-4,6325	-55,9518

RELATÓRIO ANALÍTICO POR VEÍCULO

Período: 06/08/2024 00:00:00 à 14/08/2024 12:00:00

Identificador: RUR4H31 EDIVAN SC 2022

Placa: RUR4H31

Legenda:

Mensagens enviadas do Veículo (Veículo -> Central)

Mensagens enviadas do Veículo (Controle de Jornada Cliente)

Mensagens enviadas da Central (Central -> Veículo)



Sentido:	Data e Hora:	Localização:	Mensagem:	Modo Emergência	Tipo Mensagem:	Vel. (Km/h)	Log ?	Latitude	Longitude
	12/08/2024 05:09:09	PA - TRAIRÃO - Próx. BR-163	O veículo está bloqueado		Status	0	SIM	-4,6325	-55,9518
	12/08/2024 05:07:09	PA - TRAIRÃO - Próx. BR-163	O veículo está bloqueado		Status	0	SIM	-4,6325	-55,9518
	12/08/2024 05:04:35	PA - TRAIRÃO - Próx. BR-163	O veículo está bloqueado		Status	0	SIM	-4,6326	-55,9518
	12/08/2024 05:02:35	PA - TRAIRÃO - Próx. BR-163	O veículo está bloqueado		Status	0	SIM	-4,6326	-55,9518
	12/08/2024 05:00:35	PA - TRAIRÃO - Próx. BR-163	O veículo está bloqueado		Status	0	SIM	-4,6326	-55,9518
	12/08/2024 04:58:35	PA - TRAIRÃO - Próx. BR-163	O veículo está bloqueado		Status	0	SIM	-4,6326	-55,9518
	12/08/2024 04:56:35	PA - TRAIRÃO - Próx. BR-163	O veículo está bloqueado		Status	0	SIM	-4,6326	-55,9518
	12/08/2024 04:54:35	PA - TRAIRÃO - Próx. BR-163	O veículo está bloqueado		Status	0	SIM	-4,6326	-55,9517
	12/08/2024 04:54:35	PA - TRAIRÃO - Próx. BR-163	O veículo está bloqueado		Status	0	NÃO	-4,6325	-55,9517
	12/08/2024 04:54:35	PA - TRAIRÃO - Próx. BR-163	Parada do Veículo		Alerta de Software	0	NÃO	-4,6325	-55,9517
	12/08/2024 04:52:35	PA - TRAIRÃO - Próx. BR-163	O veículo está bloqueado		Status	0	SIM	-4,6326	-55,9517
	12/08/2024 04:50:35	PA - TRAIRÃO - Próx. BR-163	O veículo está bloqueado		Status	0	SIM	-4,6326	-55,9517
	12/08/2024 04:48:35	PA - TRAIRÃO - Próx. BR-163	O veículo está bloqueado		Status	0	SIM	-4,6326	-55,9517
	12/08/2024 04:46:35	PA - TRAIRÃO - Próx. BR-163	O veículo está bloqueado		Status	0	SIM	-4,6326	-55,9517
	12/08/2024 04:44:35	PA - TRAIRÃO - Próx. BR-163	O veículo está bloqueado		Status	0	SIM	-4,6325	-55,9517
	12/08/2024 04:44:35	PA - TRAIRÃO - Próx. BR-163	O veículo está bloqueado		Status	0	NÃO	-4,6325	-55,9517
	12/08/2024 04:44:35	PA - TRAIRÃO - Próx. BR-163	Parada do Veículo		Alerta de Software	0	NÃO	-4,6325	-55,9517
	12/08/2024 04:42:35	PA - TRAIRÃO - Próx. BR-163	O veículo está bloqueado		Status	0	SIM	-4,6325	-55,9517
	12/08/2024 04:40:35	PA - TRAIRÃO - Próx. BR-163	O veículo está bloqueado		Status	0	SIM	-4,6325	-55,9517
	12/08/2024 04:38:35	PA - TRAIRÃO - Próx. BR-163	O veículo está bloqueado		Status	0	SIM	-4,6325	-55,9517
	12/08/2024 04:36:35	PA - TRAIRÃO - Próx. BR-163	O veículo está bloqueado		Status	0	SIM	-4,6325	-55,9517
	12/08/2024 04:34:35	PA - TRAIRÃO - Próx. BR-163	O veículo está bloqueado		Status	0	SIM	-4,6325	-55,9517
	12/08/2024 04:34:35	PA - TRAIRÃO - Próx. BR-163	O veículo está bloqueado		Status	0	NÃO	-4,6325	-55,9517
	12/08/2024 04:34:35	PA - TRAIRÃO - Próx. BR-163	Parada do Veículo		Alerta de Software	0	NÃO	-4,6325	-55,9517
	12/08/2024 04:32:55	MENSAGEM ENVIADA PELA CENTRAL   Enviada por: integração	Temporizador 10-10 / 18 hora(s)		Comando		-		
	12/08/2024 04:32:35	PA - TRAIRÃO - Próx. BR-163	O veículo está bloqueado		Status	0	SIM	-4,6325	-55,9517
	12/08/2024 04:30:35	PA - TRAIRÃO - Próx. BR-163	O veículo está bloqueado		Status	0	SIM	-4,6325	-55,9517
	12/08/2024 04:28:35	PA - TRAIRÃO - Próx. BR-163	O veículo está bloqueado		Status	0	SIM	-4,6325	-55,9517
	12/08/2024 04:26:35	PA - TRAIRÃO - Próx. BR-163	O veículo está bloqueado		Status	0	SIM	-4,6325	-55,9517
	12/08/2024 04:24:10	PA - TRAIRÃO - Próx. BR-163	O veículo está bloqueado		Status	0	SIM	-4,6325	-55,9517
	12/08/2024 04:22:10	PA - TRAIRÃO - Próx. BR-163	O veículo está bloqueado		Status	0	SIM	-4,6325	-55,9517
	12/08/2024 04:20:10	PA - TRAIRÃO - Próx. BR-163	O veículo está bloqueado		Status	0	SIM	-4,6325	-55,9517
	12/08/2024 04:18:10	PA - TRAIRÃO - Próx. BR-163	O veículo está bloqueado		Status	0	SIM	-4,6325	-55,9517
	12/08/2024 04:16:10	PA - TRAIRÃO - Próx. BR-163	O veículo está bloqueado		Status	0	SIM	-4,6325	-55,9517
	12/08/2024 04:14:10	PA - TRAIRÃO - Próx. BR-163	O veículo está bloqueado		Status	0	SIM	-4,6325	-55,9517
	12/08/2024 04:14:10	PA - TRAIRÃO - Próx. BR-163	O veículo está bloqueado		Status	0	NÃO	-4,6325	-55,9517
	12/08/2024 04:14:10	PA - TRAIRÃO - Próx. BR-163	Parada do Veículo		Alerta de Software	0	NÃO	-4,6325	-55,9517



## RELATÓRIO ANALÍTICO POR VEÍCULO






































Período: 06/08/2024 00:00:00 à 14/08/2024 12:00:00

Identificador: RUR4H31 EDIVAN SC 2022

Placa: RUR4H31

- Legenda:**
-  Mensagens enviadas do Veículo (Veículo -> Central)
  -  Mensagens enviadas do Veículo (Controle de Jornada Cliente)
  -  Mensagens enviadas da Central (Central -> Veículo)



Sentido:	Data e Hora:	Localização:	Mensagem:	Modo Emergência	Tipo Mensagem:	Vel. (Km/h)	Log ?	Latitude	Longitude
	12/08/2024 04:12:10	PA - TRAIRÃO - Próx. BR-163	O veículo está bloqueado		Status	0	SIM	-4,6325	-55,9517
	12/08/2024 04:10:10	PA - TRAIRÃO - Próx. BR-163	O veículo está bloqueado		Status	0	SIM	-4,6325	-55,9517
	12/08/2024 04:08:10	PA - TRAIRÃO - Próx. BR-163	O veículo está bloqueado		Status	0	SIM	-4,6325	-55,9517
	12/08/2024 04:06:10	PA - TRAIRÃO - Próx. BR-163	O veículo está bloqueado		Status	0	SIM	-4,6326	-55,9517
	12/08/2024 04:04:10	PA - TRAIRÃO - Próx. BR-163	O veículo está bloqueado		Status	0	SIM	-4,6326	-55,9517
	12/08/2024 04:04:10	PA - TRAIRÃO - Próx. BR-163	O veículo está bloqueado		Status	0	NÃO	-4,6325	-55,9517
	12/08/2024 04:04:10	PA - TRAIRÃO - Próx. BR-163	Parada do Veículo		Alerta de Software	0	NÃO	-4,6325	-55,9517
	12/08/2024 04:02:10	PA - TRAIRÃO - Próx. BR-163	O veículo está bloqueado		Status	0	SIM	-4,6325	-55,9517
	12/08/2024 04:00:10	PA - TRAIRÃO - Próx. BR-163	O veículo está bloqueado		Status	0	SIM	-4,6325	-55,9517
	12/08/2024 03:58:10	PA - TRAIRÃO - Próx. BR-163	O veículo está bloqueado		Status	0	SIM	-4,6325	-55,9518
	12/08/2024 03:56:10	PA - TRAIRÃO - Próx. BR-163	O veículo está bloqueado		Status	0	SIM	-4,6325	-55,9518
	12/08/2024 03:54:10	PA - TRAIRÃO - Próx. BR-163	O veículo está bloqueado		Status	0	SIM	-4,6325	-55,9518
	12/08/2024 03:54:10	PA - TRAIRÃO - Próx. BR-163	O veículo está bloqueado		Status	0	NÃO	-4,6325	-55,9517
	12/08/2024 03:54:10	PA - TRAIRÃO - Próx. BR-163	Parada do Veículo		Alerta de Software	0	NÃO	-4,6325	-55,9517
	12/08/2024 03:52:10	PA - TRAIRÃO - Próx. BR-163	O veículo está bloqueado		Status	0	SIM	-4,6325	-55,9518
	12/08/2024 03:50:10	PA - TRAIRÃO - Próx. BR-163	O veículo está bloqueado		Status	0	SIM	-4,6325	-55,9518
	12/08/2024 03:48:10	PA - TRAIRÃO - Próx. BR-163	O veículo está bloqueado		Status	0	SIM	-4,6325	-55,9518
	12/08/2024 03:46:10	PA - TRAIRÃO - Próx. BR-163	O veículo está bloqueado		Status	0	SIM	-4,6325	-55,9518
	12/08/2024 03:43:36	PA - TRAIRÃO - Próx. BR-163	O veículo está bloqueado		Status	0	SIM	-4,6325	-55,9517
	12/08/2024 03:41:36	PA - TRAIRÃO - Próx. BR-163	O veículo está bloqueado		Status	0	SIM	-4,6325	-55,9517
	12/08/2024 03:39:36	PA - TRAIRÃO - Próx. BR-163	O veículo está bloqueado		Status	0	SIM	-4,6325	-55,9517
	12/08/2024 03:37:36	PA - TRAIRÃO - Próx. BR-163	O veículo está bloqueado		Status	0	SIM	-4,6325	-55,9517
	12/08/2024 03:35:36	PA - TRAIRÃO - Próx. BR-163	O veículo está bloqueado		Status	0	SIM	-4,6325	-55,9517
	12/08/2024 03:33:36	PA - TRAIRÃO - Próx. BR-163	O veículo está bloqueado		Status	0	SIM	-4,6326	-55,9517
	12/08/2024 03:33:36	PA - TRAIRÃO - Próx. BR-163	O veículo está bloqueado		Status	0	NÃO	-4,6325	-55,9517
	12/08/2024 03:33:36	PA - TRAIRÃO - Próx. BR-163	Parada do Veículo		Alerta de Software	0	NÃO	-4,6325	-55,9517
	12/08/2024 03:31:36	PA - TRAIRÃO - Próx. BR-163	O veículo está bloqueado		Status	0	SIM	-4,6326	-55,9517
	12/08/2024 03:29:36	PA - TRAIRÃO - Próx. BR-163	O veículo está bloqueado		Status	0	SIM	-4,6326	-55,9517
	12/08/2024 03:27:36	PA - TRAIRÃO - Próx. BR-163	O veículo está bloqueado		Status	0	SIM	-4,6326	-55,9517
	12/08/2024 03:25:36	PA - TRAIRÃO - Próx. BR-163	O veículo está bloqueado		Status	0	SIM	-4,6326	-55,9517
	12/08/2024 03:23:36	PA - TRAIRÃO - Próx. BR-163	O veículo está bloqueado		Status	0	SIM	-4,6326	-55,9517
	12/08/2024 03:23:36	PA - TRAIRÃO - Próx. BR-163	O veículo está bloqueado		Status	0	NÃO	-4,6325	-55,9517
	12/08/2024 03:23:36	PA - TRAIRÃO - Próx. BR-163	Parada do Veículo		Alerta de Software	0	NÃO	-4,6325	-55,9517
	12/08/2024 03:21:36	PA - TRAIRÃO - Próx. BR-163	O veículo está bloqueado		Status	0	SIM	-4,6326	-55,9517
	12/08/2024 03:19:36	PA - TRAIRÃO - Próx. BR-163	O veículo está bloqueado		Status	0	SIM	-4,6326	-55,9517
	12/08/2024 03:17:36	PA - TRAIRÃO - Próx. BR-163	O veículo está bloqueado		Status	0	SIM	-4,6326	-55,9517
	12/08/2024 03:15:36	PA - TRAIRÃO - Próx. BR-163	O veículo está bloqueado		Status	0	SIM	-4,6326	-55,9517

## RELATÓRIO ANALÍTICO POR VEÍCULO






































Período: 06/08/2024 00:00:00 à 14/08/2024 12:00:00

Identificador: RUR4H31 EDIVAN SC 2022

Placa: RUR4H31

- Legenda:**
-  Mensagens enviadas do Veículo (Veículo -> Central)
  -  Mensagens enviadas do Veículo (Controle de Jornada Cliente)
  -  Mensagens enviadas da Central (Central -> Veículo)






Sentido:	Data e Hora:	Localização:	Mensagem:	Modo Emergência	Tipo Mensagem:	Vel. (Km/h)	Log ?	Latitude	Longitude
	12/08/2024 03:13:36	PA - TRAIRÃO - Próx. BR-163	O veículo está bloqueado		Status	0	SIM	-4,6325	-55,9517
	12/08/2024 03:13:36	PA - TRAIRÃO - Próx. BR-163	O veículo está bloqueado		Status	0	NÃO	-4,6325	-55,9517
	12/08/2024 03:13:36	PA - TRAIRÃO - Próx. BR-163	Parada do Veículo		Alerta de Software	0	NÃO	-4,6325	-55,9517
	12/08/2024 03:11:36	PA - TRAIRÃO - Próx. BR-163	O veículo está bloqueado		Status	0	SIM	-4,6325	-55,9517
	12/08/2024 03:09:36	PA - TRAIRÃO - Próx. BR-163	O veículo está bloqueado		Status	0	SIM	-4,6325	-55,9518
	12/08/2024 03:07:36	PA - TRAIRÃO - Próx. BR-163	O veículo está bloqueado		Status	0	SIM	-4,6325	-55,9518
	12/08/2024 03:05:36	PA - TRAIRÃO - Próx. BR-163	O veículo está bloqueado		Status	0	SIM	-4,6325	-55,9518
	12/08/2024 03:03:08	PA - TRAIRÃO - Próx. BR-163	O veículo está bloqueado		Status	0	SIM	-4,6326	-55,9517
	12/08/2024 03:01:08	PA - TRAIRÃO - Próx. BR-163	O veículo está bloqueado		Status	0	SIM	-4,6326	-55,9517
	12/08/2024 02:59:08	PA - TRAIRÃO - Próx. BR-163	O veículo está bloqueado		Status	0	SIM	-4,6326	-55,9517
	12/08/2024 02:57:08	PA - TRAIRÃO - Próx. BR-163	O veículo está bloqueado		Status	0	SIM	-4,6326	-55,9518
	12/08/2024 02:55:08	PA - TRAIRÃO - Próx. BR-163	O veículo está bloqueado		Status	0	SIM	-4,6326	-55,9518
	12/08/2024 02:53:08	PA - TRAIRÃO - Próx. BR-163	O veículo está bloqueado		Status	0	SIM	-4,6326	-55,9518
	12/08/2024 02:53:08	PA - TRAIRÃO - Próx. BR-163	O veículo está bloqueado		Status	0	NÃO	-4,6325	-55,9517
	12/08/2024 02:53:08	PA - TRAIRÃO - Próx. BR-163	Parada do Veículo		Alerta de Software	0	NÃO	-4,6325	-55,9517
	12/08/2024 02:51:08	PA - TRAIRÃO - Próx. BR-163	O veículo está bloqueado		Status	0	SIM	-4,6326	-55,9518
	12/08/2024 02:49:08	PA - TRAIRÃO - Próx. BR-163	O veículo está bloqueado		Status	0	SIM	-4,6326	-55,9518
	12/08/2024 02:47:08	PA - TRAIRÃO - Próx. BR-163	O veículo está bloqueado		Status	0	SIM	-4,6326	-55,9518
	12/08/2024 02:45:08	PA - TRAIRÃO - Próx. BR-163	O veículo está bloqueado		Status	0	SIM	-4,6326	-55,9518
	12/08/2024 02:43:08	PA - TRAIRÃO - Próx. BR-163	O veículo está bloqueado		Status	0	SIM	-4,6326	-55,9518
	12/08/2024 02:43:08	PA - TRAIRÃO - Próx. BR-163	O veículo está bloqueado		Status	0	NÃO	-4,6325	-55,9517
	12/08/2024 02:43:08	PA - TRAIRÃO - Próx. BR-163	Parada do Veículo		Alerta de Software	0	NÃO	-4,6325	-55,9517
	12/08/2024 02:41:08	PA - TRAIRÃO - Próx. BR-163	O veículo está bloqueado		Status	0	SIM	-4,6326	-55,9518
	12/08/2024 02:39:08	PA - TRAIRÃO - Próx. BR-163	O veículo está bloqueado		Status	0	SIM	-4,6326	-55,9518
	12/08/2024 02:37:08	PA - TRAIRÃO - Próx. BR-163	O veículo está bloqueado		Status	0	SIM	-4,6326	-55,9518
	12/08/2024 02:35:08	PA - TRAIRÃO - Próx. BR-163	O veículo está bloqueado		Status	0	SIM	-4,6326	-55,9518
	12/08/2024 02:33:08	PA - TRAIRÃO - Próx. BR-163	O veículo está bloqueado		Status	0	SIM	-4,6326	-55,9518
	12/08/2024 02:33:08	PA - TRAIRÃO - Próx. BR-163	O veículo está bloqueado		Status	0	NÃO	-4,6325	-55,9517
	12/08/2024 02:33:08	PA - TRAIRÃO - Próx. BR-163	Parada do Veículo		Alerta de Software	0	NÃO	-4,6325	-55,9517
	12/08/2024 02:31:08	PA - TRAIRÃO - Próx. BR-163	O veículo está bloqueado		Status	0	SIM	-4,6326	-55,9518
	12/08/2024 02:29:08	PA - TRAIRÃO - Próx. BR-163	O veículo está bloqueado		Status	0	SIM	-4,6326	-55,9518
	12/08/2024 02:27:08	PA - TRAIRÃO - Próx. BR-163	O veículo está bloqueado		Status	0	SIM	-4,6326	-55,9518
	12/08/2024 02:25:08	PA - TRAIRÃO - Próx. BR-163	O veículo está bloqueado		Status	0	SIM	-4,6326	-55,9518
	12/08/2024 02:22:34	PA - TRAIRÃO - Próx. BR-163	O veículo está bloqueado		Status	0	SIM	-4,6326	-55,9518
	12/08/2024 02:20:34	PA - TRAIRÃO - Próx. BR-163	O veículo está bloqueado		Status	0	SIM	-4,6326	-55,9518
	12/08/2024 02:18:34	PA - TRAIRÃO - Próx. BR-163	O veículo está bloqueado		Status	0	SIM	-4,6326	-55,9518
	12/08/2024 02:16:34	PA - TRAIRÃO - Próx. BR-163	O veículo está bloqueado		Status	0	SIM	-4,6326	-55,9518

## RELATÓRIO ANALÍTICO POR VEÍCULO






































Período: 06/08/2024 00:00:00 à 14/08/2024 12:00:00

Identificador: RUR4H31 EDIVAN SC 2022

Placa: RUR4H31

- Legenda:**
-  Mensagens enviadas do Veículo (Veículo -> Central)
  -  Mensagens enviadas do Veículo (Controle de Jornada Cliente)
  -  Mensagens enviadas da Central (Central -> Veículo)



Sentido:	Data e Hora:	Localização:	Mensagem:	Modo Emergência	Tipo Mensagem:	Vel. (Km/h)	Log ?	Latitude	Longitude
	12/08/2024 02:14:34	PA - TRAIRÃO - Próx. BR-163	O veículo está bloqueado		Status	0	SIM	-4,6326	-55,9518
	12/08/2024 02:12:34	PA - TRAIRÃO - Próx. BR-163	O veículo está bloqueado		Status	0	SIM	-4,6326	-55,9518
	12/08/2024 02:12:34	PA - TRAIRÃO - Próx. BR-163	O veículo está bloqueado		Status	0	NÃO	-4,6325	-55,9517
	12/08/2024 02:12:34	PA - TRAIRÃO - Próx. BR-163	Parada do Veículo		Alerta de Software	0	NÃO	-4,6325	-55,9517
	12/08/2024 02:10:34	PA - TRAIRÃO - Próx. BR-163	O veículo está bloqueado		Status	0	SIM	-4,6325	-55,9518
	12/08/2024 02:08:34	PA - TRAIRÃO - Próx. BR-163	O veículo está bloqueado		Status	0	SIM	-4,6325	-55,9518
	12/08/2024 02:06:34	PA - TRAIRÃO - Próx. BR-163	O veículo está bloqueado		Status	0	SIM	-4,6325	-55,9518
	12/08/2024 02:04:34	PA - TRAIRÃO - Próx. BR-163	O veículo está bloqueado		Status	0	SIM	-4,6325	-55,9518
	12/08/2024 02:02:34	PA - TRAIRÃO - Próx. BR-163	O veículo está bloqueado		Status	0	SIM	-4,6325	-55,9518
	12/08/2024 02:02:34	PA - TRAIRÃO - Próx. BR-163	O veículo está bloqueado		Status	0	NÃO	-4,6325	-55,9517
	12/08/2024 02:02:34	PA - TRAIRÃO - Próx. BR-163	Parada do Veículo		Alerta de Software	0	NÃO	-4,6325	-55,9517
	12/08/2024 02:00:34	PA - TRAIRÃO - Próx. BR-163	O veículo está bloqueado		Status	0	SIM	-4,6325	-55,9518
	12/08/2024 01:58:34	PA - TRAIRÃO - Próx. BR-163	O veículo está bloqueado		Status	0	SIM	-4,6325	-55,9518
	12/08/2024 01:56:34	PA - TRAIRÃO - Próx. BR-163	O veículo está bloqueado		Status	0	SIM	-4,6326	-55,9518
	12/08/2024 01:54:34	PA - TRAIRÃO - Próx. BR-163	O veículo está bloqueado		Status	0	SIM	-4,6326	-55,9518
	12/08/2024 01:52:34	PA - TRAIRÃO - Próx. BR-163	O veículo está bloqueado		Status	0	SIM	-4,6325	-55,9518
	12/08/2024 01:52:34	PA - TRAIRÃO - Próx. BR-163	O veículo está bloqueado		Status	0	NÃO	-4,6325	-55,9517
	12/08/2024 01:52:34	PA - TRAIRÃO - Próx. BR-163	Parada do Veículo		Alerta de Software	0	NÃO	-4,6325	-55,9517
	12/08/2024 01:50:34	PA - TRAIRÃO - Próx. BR-163	O veículo está bloqueado		Status	0	SIM	-4,6325	-55,9518
	12/08/2024 01:48:34	PA - TRAIRÃO - Próx. BR-163	O veículo está bloqueado		Status	0	SIM	-4,6325	-55,9518
	12/08/2024 01:46:34	PA - TRAIRÃO - Próx. BR-163	O veículo está bloqueado		Status	0	SIM	-4,6325	-55,9518
	12/08/2024 01:44:34	PA - TRAIRÃO - Próx. BR-163	O veículo está bloqueado		Status	0	SIM	-4,6325	-55,9518
	12/08/2024 01:42:05	PA - TRAIRÃO - Próx. BR-163	O veículo está bloqueado		Status	0	SIM	-4,6326	-55,9518
	12/08/2024 01:40:05	PA - TRAIRÃO - Próx. BR-163	O veículo está bloqueado		Status	0	SIM	-4,6326	-55,9517
	12/08/2024 01:38:05	PA - TRAIRÃO - Próx. BR-163	O veículo está bloqueado		Status	0	SIM	-4,6326	-55,9517
	12/08/2024 01:36:05	PA - TRAIRÃO - Próx. BR-163	O veículo está bloqueado		Status	0	SIM	-4,6326	-55,9517
	12/08/2024 01:34:05	PA - TRAIRÃO - Próx. BR-163	O veículo está bloqueado		Status	0	SIM	-4,6326	-55,9517
	12/08/2024 01:32:05	PA - TRAIRÃO - Próx. BR-163	O veículo está bloqueado		Status	0	SIM	-4,6326	-55,9517
	12/08/2024 01:32:05	PA - TRAIRÃO - Próx. BR-163	O veículo está bloqueado		Status	0	NÃO	-4,6325	-55,9517
	12/08/2024 01:32:05	PA - TRAIRÃO - Próx. BR-163	Parada do Veículo		Alerta de Software	0	NÃO	-4,6325	-55,9517
	12/08/2024 01:30:05	PA - TRAIRÃO - Próx. BR-163	O veículo está bloqueado		Status	0	SIM	-4,6326	-55,9517
	12/08/2024 01:28:05	PA - TRAIRÃO - Próx. BR-163	O veículo está bloqueado		Status	0	SIM	-4,6326	-55,9517
	12/08/2024 01:26:05	PA - TRAIRÃO - Próx. BR-163	O veículo está bloqueado		Status	0	SIM	-4,6326	-55,9517
	12/08/2024 01:24:05	PA - TRAIRÃO - Próx. BR-163	O veículo está bloqueado		Status	0	SIM	-4,6326	-55,9517
	12/08/2024 01:22:05	PA - TRAIRÃO - Próx. BR-163	O veículo está bloqueado		Status	0	SIM	-4,6326	-55,9517
	12/08/2024 01:22:05	PA - TRAIRÃO - Próx. BR-163	O veículo está bloqueado		Status	0	NÃO	-4,6325	-55,9517
	12/08/2024 01:22:05	PA - TRAIRÃO - Próx. BR-163	Parada do Veículo		Alerta de Software	0	NÃO	-4,6325	-55,9517

## RELATÓRIO ANALÍTICO POR VEÍCULO






































Período: 06/08/2024 00:00:00 à 14/08/2024 12:00:00

Identificador: RUR4H31 EDIVAN SC 2022

Placa: RUR4H31

- Legenda:**
-  Mensagens enviadas do Veículo (Veículo -> Central)
  -  Mensagens enviadas do Veículo (Controle de Jornada Cliente)
  -  Mensagens enviadas da Central (Central -> Veículo)






Sentido:	Data e Hora:	Localização:	Mensagem:	Modo Emergência	Tipo Mensagem:	Vel. (Km/h)	Log ?	Latitude	Longitude
	12/08/2024 01:20:05	PA - TRAIRÃO - Próx. BR-163	O veículo está bloqueado		Status	0	SIM	-4,6326	-55,9517
	12/08/2024 01:18:05	PA - TRAIRÃO - Próx. BR-163	O veículo está bloqueado		Status	0	SIM	-4,6325	-55,9517
	12/08/2024 01:16:05	PA - TRAIRÃO - Próx. BR-163	O veículo está bloqueado		Status	0	SIM	-4,6325	-55,9517
	12/08/2024 01:14:05	PA - TRAIRÃO - Próx. BR-163	O veículo está bloqueado		Status	0	SIM	-4,6325	-55,9518
	12/08/2024 01:12:05	PA - TRAIRÃO - Próx. BR-163	O veículo está bloqueado		Status	0	SIM	-4,6325	-55,9518
	12/08/2024 01:12:05	PA - TRAIRÃO - Próx. BR-163	O veículo está bloqueado		Status	0	NÃO	-4,6325	-55,9517
	12/08/2024 01:12:05	PA - TRAIRÃO - Próx. BR-163	Parada do Veículo		Alerta de Software	0	NÃO	-4,6325	-55,9517
	12/08/2024 01:10:05	PA - TRAIRÃO - Próx. BR-163	O veículo está bloqueado		Status	0	SIM	-4,6326	-55,9518
	12/08/2024 01:08:05	PA - TRAIRÃO - Próx. BR-163	O veículo está bloqueado		Status	0	SIM	-4,6326	-55,9518
	12/08/2024 01:06:05	PA - TRAIRÃO - Próx. BR-163	O veículo está bloqueado		Status	0	SIM	-4,6326	-55,9518
	12/08/2024 01:04:05	PA - TRAIRÃO - Próx. BR-163	O veículo está bloqueado		Status	0	SIM	-4,6325	-55,9518
	12/08/2024 01:01:26	PA - TRAIRÃO - Próx. BR-163	O veículo está bloqueado		Status	0	SIM	-4,6326	-55,9517
	12/08/2024 00:59:26	PA - TRAIRÃO - Próx. BR-163	O veículo está bloqueado		Status	0	SIM	-4,6326	-55,9517
	12/08/2024 00:57:26	PA - TRAIRÃO - Próx. BR-163	O veículo está bloqueado		Status	0	SIM	-4,6326	-55,9517
	12/08/2024 00:55:26	PA - TRAIRÃO - Próx. BR-163	O veículo está bloqueado		Status	0	SIM	-4,6326	-55,9517
	12/08/2024 00:53:26	PA - TRAIRÃO - Próx. BR-163	O veículo está bloqueado		Status	0	SIM	-4,6326	-55,9517
	12/08/2024 00:51:26	PA - TRAIRÃO - Próx. BR-163	O veículo está bloqueado		Status	0	SIM	-4,6326	-55,9517
	12/08/2024 00:51:26	PA - TRAIRÃO - Próx. BR-163	O veículo está bloqueado		Status	0	NÃO	-4,6325	-55,9517
	12/08/2024 00:51:26	PA - TRAIRÃO - Próx. BR-163	Parada do Veículo		Alerta de Software	0	NÃO	-4,6325	-55,9517
	12/08/2024 00:49:26	PA - TRAIRÃO - Próx. BR-163	O veículo está bloqueado		Status	0	SIM	-4,6326	-55,9517
	12/08/2024 00:47:26	PA - TRAIRÃO - Próx. BR-163	O veículo está bloqueado		Status	0	SIM	-4,6326	-55,9517
	12/08/2024 00:45:26	PA - TRAIRÃO - Próx. BR-163	O veículo está bloqueado		Status	0	SIM	-4,6326	-55,9517
	12/08/2024 00:43:26	PA - TRAIRÃO - Próx. BR-163	O veículo está bloqueado		Status	0	SIM	-4,6326	-55,9517
	12/08/2024 00:41:26	PA - TRAIRÃO - Próx. BR-163	O veículo está bloqueado		Status	0	SIM	-4,6326	-55,9517
	12/08/2024 00:41:26	PA - TRAIRÃO - Próx. BR-163	O veículo está bloqueado		Status	0	NÃO	-4,6325	-55,9517
	12/08/2024 00:41:26	PA - TRAIRÃO - Próx. BR-163	Parada do Veículo		Alerta de Software	0	NÃO	-4,6325	-55,9517
	12/08/2024 00:39:26	PA - TRAIRÃO - Próx. BR-163	O veículo está bloqueado		Status	0	SIM	-4,6326	-55,9517
	12/08/2024 00:37:26	PA - TRAIRÃO - Próx. BR-163	O veículo está bloqueado		Status	0	SIM	-4,6326	-55,9517
	12/08/2024 00:35:26	PA - TRAIRÃO - Próx. BR-163	O veículo está bloqueado		Status	0	SIM	-4,6326	-55,9517
	12/08/2024 00:33:26	PA - TRAIRÃO - Próx. BR-163	O veículo está bloqueado		Status	0	SIM	-4,6326	-55,9517
	12/08/2024 00:31:26	PA - TRAIRÃO - Próx. BR-163	O veículo está bloqueado		Status	0	SIM	-4,6326	-55,9517
	12/08/2024 00:31:26	PA - TRAIRÃO - Próx. BR-163	O veículo está bloqueado		Status	0	NÃO	-4,6325	-55,9517
	12/08/2024 00:31:26	PA - TRAIRÃO - Próx. BR-163	Parada do Veículo		Alerta de Software	0	NÃO	-4,6325	-55,9517
	12/08/2024 00:29:26	PA - TRAIRÃO - Próx. BR-163	O veículo está bloqueado		Status	0	SIM	-4,6326	-55,9517
	12/08/2024 00:27:26	PA - TRAIRÃO - Próx. BR-163	O veículo está bloqueado		Status	0	SIM	-4,6326	-55,9517
	12/08/2024 00:25:26	PA - TRAIRÃO - Próx. BR-163	O veículo está bloqueado		Status	0	SIM	-4,6326	-55,9517
	12/08/2024 00:23:26	PA - TRAIRÃO - Próx. BR-163	O veículo está bloqueado		Status	0	SIM	-4,6326	-55,9518

## RELATÓRIO ANALÍTICO POR VEÍCULO






































Período: 06/08/2024 00:00:00 à 14/08/2024 12:00:00

Identificador: RUR4H31 EDIVAN SC 2022

Placa: RUR4H31

- Legenda:**
-  Mensagens enviadas do Veículo (Veículo -> Central)
  -  Mensagens enviadas do Veículo (Controle de Jornada Cliente)
  -  Mensagens enviadas da Central (Central -> Veículo)



Sentido:	Data e Hora:	Localização:	Mensagem:	Modo Emergência	Tipo Mensagem:	Vel. (Km/h)	Log ?	Latitude	Longitude
	12/08/2024 00:21:01	PA - TRAIRÃO - Próx. BR-163	O veículo está bloqueado		Status	0	SIM	-4,6326	-55,9517
	12/08/2024 00:19:01	PA - TRAIRÃO - Próx. BR-163	O veículo está bloqueado		Status	0	SIM	-4,6326	-55,9517
	12/08/2024 00:17:01	PA - TRAIRÃO - Próx. BR-163	O veículo está bloqueado		Status	0	SIM	-4,6326	-55,9517
	12/08/2024 00:15:01	PA - TRAIRÃO - Próx. BR-163	O veículo está bloqueado		Status	0	SIM	-4,6326	-55,9517
	12/08/2024 00:13:01	PA - TRAIRÃO - Próx. BR-163	O veículo está bloqueado		Status	0	SIM	-4,6326	-55,9517
	12/08/2024 00:11:01	PA - TRAIRÃO - Próx. BR-163	O veículo está bloqueado		Status	0	SIM	-4,6326	-55,9517
	12/08/2024 00:11:01	PA - TRAIRÃO - Próx. BR-163	O veículo está bloqueado		Status	0	NÃO	-4,6325	-55,9517
	12/08/2024 00:11:01	PA - TRAIRÃO - Próx. BR-163	Parada do Veículo		Alerta de Software	0	NÃO	-4,6325	-55,9517
	12/08/2024 00:09:01	PA - TRAIRÃO - Próx. BR-163	O veículo está bloqueado		Status	0	SIM	-4,6326	-55,9517
	12/08/2024 00:07:01	PA - TRAIRÃO - Próx. BR-163	O veículo está bloqueado		Status	0	SIM	-4,6326	-55,9517
	12/08/2024 00:05:01	PA - TRAIRÃO - Próx. BR-163	O veículo está bloqueado		Status	0	SIM	-4,6326	-55,9516
	12/08/2024 00:03:01	PA - TRAIRÃO - Próx. BR-163	O veículo está bloqueado		Status	0	SIM	-4,6326	-55,9516
	12/08/2024 00:01:01	PA - TRAIRÃO - Próx. BR-163	O veículo está bloqueado		Status	0	SIM	-4,6326	-55,9516
	12/08/2024 00:01:01	PA - TRAIRÃO - Próx. BR-163	O veículo está bloqueado		Status	0	NÃO	-4,6325	-55,9515
	12/08/2024 00:01:01	PA - TRAIRÃO - Próx. BR-163	Parada do Veículo		Alerta de Software	0	NÃO	-4,6325	-55,9515
	11/08/2024 23:59:01	PA - TRAIRÃO - Próx. BR-163	O veículo está bloqueado		Status	0	SIM	-4,6326	-55,9516
	11/08/2024 23:57:01	PA - TRAIRÃO - Próx. BR-163	O veículo está bloqueado		Status	0	SIM	-4,6326	-55,9517
	11/08/2024 23:55:01	PA - TRAIRÃO - Próx. BR-163	O veículo está bloqueado		Status	0	SIM	-4,6325	-55,9517
	11/08/2024 23:53:01	PA - TRAIRÃO - Próx. BR-163	O veículo está bloqueado		Status	0	SIM	-4,6325	-55,9517
	11/08/2024 23:51:01	PA - TRAIRÃO - Próx. BR-163	O veículo está bloqueado		Status	0	SIM	-4,6325	-55,9517
	11/08/2024 23:51:01	PA - TRAIRÃO - Próx. BR-163	O veículo está bloqueado		Status	0	NÃO	-4,6325	-55,9517
	11/08/2024 23:51:01	PA - TRAIRÃO - Próx. BR-163	Parada do Veículo		Alerta de Software	0	NÃO	-4,6325	-55,9517
	11/08/2024 23:49:01	PA - TRAIRÃO - Próx. BR-163	O veículo está bloqueado		Status	0	SIM	-4,6325	-55,9517
	11/08/2024 23:47:01	PA - TRAIRÃO - Próx. BR-163	O veículo está bloqueado		Status	0	SIM	-4,6325	-55,9517
	11/08/2024 23:45:01	PA - TRAIRÃO - Próx. BR-163	O veículo está bloqueado		Status	0	SIM	-4,6325	-55,9517
	11/08/2024 23:43:01	PA - TRAIRÃO - Próx. BR-163	O veículo está bloqueado		Status	0	SIM	-4,6325	-55,9517
	11/08/2024 23:40:25	PA - TRAIRÃO - Próx. BR-163	O veículo está bloqueado		Status	0	SIM	-4,6326	-55,9517
	11/08/2024 23:38:25	PA - TRAIRÃO - Próx. BR-163	O veículo está bloqueado		Status	0	SIM	-4,6326	-55,9517
	11/08/2024 23:36:25	PA - TRAIRÃO - Próx. BR-163	O veículo está bloqueado		Status	0	SIM	-4,6325	-55,9517
	11/08/2024 23:34:25	PA - TRAIRÃO - Próx. BR-163	O veículo está bloqueado		Status	0	SIM	-4,6325	-55,9517
	11/08/2024 23:32:25	PA - TRAIRÃO - Próx. BR-163	O veículo está bloqueado		Status	0	SIM	-4,6325	-55,9517
	11/08/2024 23:30:25	PA - TRAIRÃO - Próx. BR-163	O veículo está bloqueado		Status	0	SIM	-4,6325	-55,9517
	11/08/2024 23:30:25	PA - TRAIRÃO - Próx. BR-163	O veículo está bloqueado		Status	0	NÃO	-4,6325	-55,9517
	11/08/2024 23:30:25	PA - TRAIRÃO - Próx. BR-163	Parada do Veículo		Alerta de Software	0	NÃO	-4,6325	-55,9517
	11/08/2024 23:28:25	PA - TRAIRÃO - Próx. BR-163	O veículo está bloqueado		Status	0	SIM	-4,6325	-55,9517
	11/08/2024 23:26:25	PA - TRAIRÃO - Próx. BR-163	O veículo está bloqueado		Status	0	SIM	-4,6325	-55,9518
	11/08/2024 23:24:25	PA - TRAIRÃO - Próx. BR-163	O veículo está bloqueado		Status	0	SIM	-4,6325	-55,9518



## RELATÓRIO ANALÍTICO POR VEÍCULO






































Período: 06/08/2024 00:00:00 à 14/08/2024 12:00:00

Identificador: RUR4H31 EDIVAN SC 2022

Placa: RUR4H31

- Legenda:**
-  Mensagens enviadas do Veículo (Veículo -> Central)
  -  Mensagens enviadas do Veículo (Controle de Jornada Cliente)
  -  Mensagens enviadas da Central (Central -> Veículo)






Sentido:	Data e Hora:	Localização:	Mensagem:	Modo Emergência	Tipo Mensagem:	Vel. (Km/h)	Log ?	Latitude	Longitude
	11/08/2024 23:22:25	PA - TRAIRÃO - Próx. BR-163	O veículo está bloqueado		Status	0	SIM	-4,6325	-55,9518
	11/08/2024 23:20:25	PA - TRAIRÃO - Próx. BR-163	O veículo está bloqueado		Status	0	SIM	-4,6325	-55,9518
	11/08/2024 23:20:25	PA - TRAIRÃO - Próx. BR-163	O veículo está bloqueado		Status	0	NÃO	-4,6325	-55,9517
	11/08/2024 23:20:25	PA - TRAIRÃO - Próx. BR-163	Parada do Veículo		Alerta de Software	0	NÃO	-4,6325	-55,9517
	11/08/2024 23:18:25	PA - TRAIRÃO - Próx. BR-163	O veículo está bloqueado		Status	0	SIM	-4,6325	-55,9518
	11/08/2024 23:16:25	PA - TRAIRÃO - Próx. BR-163	O veículo está bloqueado		Status	0	SIM	-4,6325	-55,9517
	11/08/2024 23:14:25	PA - TRAIRÃO - Próx. BR-163	O veículo está bloqueado		Status	0	SIM	-4,6325	-55,9517
	11/08/2024 23:12:25	PA - TRAIRÃO - Próx. BR-163	O veículo está bloqueado		Status	0	SIM	-4,6325	-55,9517
	11/08/2024 23:10:25	PA - TRAIRÃO - Próx. BR-163	O veículo está bloqueado		Status	0	SIM	-4,6325	-55,9517
	11/08/2024 23:10:25	PA - TRAIRÃO - Próx. BR-163	O veículo está bloqueado		Status	0	NÃO	-4,6325	-55,9517
	11/08/2024 23:10:25	PA - TRAIRÃO - Próx. BR-163	Parada do Veículo		Alerta de Software	0	NÃO	-4,6325	-55,9517
	11/08/2024 23:08:25	PA - TRAIRÃO - Próx. BR-163	O veículo está bloqueado		Status	0	SIM	-4,6325	-55,9517
	11/08/2024 23:06:25	PA - TRAIRÃO - Próx. BR-163	O veículo está bloqueado		Status	0	SIM	-4,6325	-55,9517
	11/08/2024 23:04:25	PA - TRAIRÃO - Próx. BR-163	O veículo está bloqueado		Status	0	SIM	-4,6326	-55,9517
	11/08/2024 23:02:25	PA - TRAIRÃO - Próx. BR-163	O veículo está bloqueado		Status	0	SIM	-4,6326	-55,9517
	11/08/2024 22:59:57	PA - TRAIRÃO - Próx. BR-163	O veículo está bloqueado		Status	0	SIM	-4,6325	-55,9518
	11/08/2024 22:57:57	PA - TRAIRÃO - Próx. BR-163	O veículo está bloqueado		Status	0	SIM	-4,6325	-55,9518
	11/08/2024 22:55:57	PA - TRAIRÃO - Próx. BR-163	O veículo está bloqueado		Status	0	SIM	-4,6325	-55,9518
	11/08/2024 22:53:57	PA - TRAIRÃO - Próx. BR-163	O veículo está bloqueado		Status	0	SIM	-4,6325	-55,9518
	11/08/2024 22:51:57	PA - TRAIRÃO - Próx. BR-163	O veículo está bloqueado		Status	0	SIM	-4,6326	-55,9518
	11/08/2024 22:49:57	PA - TRAIRÃO - Próx. BR-163	O veículo está bloqueado		Status	0	SIM	-4,6326	-55,9518
	11/08/2024 22:49:57	PA - TRAIRÃO - Próx. BR-163	O veículo está bloqueado		Status	0	NÃO	-4,6325	-55,9518
	11/08/2024 22:49:57	PA - TRAIRÃO - Próx. BR-163	Parada do Veículo		Alerta de Software	0	NÃO	-4,6325	-55,9518
	11/08/2024 22:47:57	PA - TRAIRÃO - Próx. BR-163	O veículo está bloqueado		Status	0	SIM	-4,6326	-55,9518
	11/08/2024 22:45:57	PA - TRAIRÃO - Próx. BR-163	O veículo está bloqueado		Status	0	SIM	-4,6326	-55,9518
	11/08/2024 22:43:57	PA - TRAIRÃO - Próx. BR-163	O veículo está bloqueado		Status	0	SIM	-4,6326	-55,9518
	11/08/2024 22:41:57	PA - TRAIRÃO - Próx. BR-163	O veículo está bloqueado		Status	0	SIM	-4,6326	-55,9518
	11/08/2024 22:39:57	PA - TRAIRÃO - Próx. BR-163	O veículo está bloqueado		Status	0	SIM	-4,6326	-55,9518
	11/08/2024 22:39:57	PA - TRAIRÃO - Próx. BR-163	O veículo está bloqueado		Status	0	NÃO	-4,6325	-55,9517
	11/08/2024 22:39:57	PA - TRAIRÃO - Próx. BR-163	Parada do Veículo		Alerta de Software	0	NÃO	-4,6325	-55,9517
	11/08/2024 22:37:57	PA - TRAIRÃO - Próx. BR-163	O veículo está bloqueado		Status	0	SIM	-4,6326	-55,9518
	11/08/2024 22:35:57	PA - TRAIRÃO - Próx. BR-163	O veículo está bloqueado		Status	0	SIM	-4,6326	-55,9518
	11/08/2024 22:33:57	PA - TRAIRÃO - Próx. BR-163	O veículo está bloqueado		Status	0	SIM	-4,6326	-55,9518
	11/08/2024 22:31:57	PA - TRAIRÃO - Próx. BR-163	O veículo está bloqueado		Status	0	SIM	-4,6326	-55,9518
	11/08/2024 22:29:57	PA - TRAIRÃO - Próx. BR-163	O veículo está bloqueado		Status	0	SIM	-4,6326	-55,9518
	11/08/2024 22:29:57	PA - TRAIRÃO - Próx. BR-163	O veículo está bloqueado		Status	0	NÃO	-4,6325	-55,9517
	11/08/2024 22:29:57	PA - TRAIRÃO - Próx. BR-163	Parada do Veículo		Alerta de Software	0	NÃO	-4,6325	-55,9517

## RELATÓRIO ANALÍTICO POR VEÍCULO






































Período: 06/08/2024 00:00:00 à 14/08/2024 12:00:00

Identificador: RUR4H31 EDIVAN SC 2022

Placa: RUR4H31

- Legenda:**
-  Mensagens enviadas do Veículo (Veículo -> Central)
  -  Mensagens enviadas do Veículo (Controle de Jornada Cliente)
  -  Mensagens enviadas da Central (Central -> Veículo)



Sentido:	Data e Hora:	Localização:	Mensagem:	Modo Emergência	Tipo Mensagem:	Vel. (Km/h)	Log ?	Latitude	Longitude
	11/08/2024 22:27:57	PA - TRAIRÃO - Próx. BR-163	O veículo está bloqueado		Status	0	SIM	-4,6326	-55,9518
	11/08/2024 22:25:57	PA - TRAIRÃO - Próx. BR-163	O veículo está bloqueado		Status	0	SIM	-4,6326	-55,9518
	11/08/2024 22:23:57	PA - TRAIRÃO - Próx. BR-163	O veículo está bloqueado		Status	0	SIM	-4,6326	-55,9518
	11/08/2024 22:21:57	PA - TRAIRÃO - Próx. BR-163	O veículo está bloqueado		Status	0	SIM	-4,6326	-55,9518
	11/08/2024 22:19:17	PA - TRAIRÃO - Próx. BR-163	O veículo está bloqueado		Status	0	SIM	-4,6326	-55,9518
	11/08/2024 22:17:17	PA - TRAIRÃO - Próx. BR-163	O veículo está bloqueado		Status	0	SIM	-4,6326	-55,9518
	11/08/2024 22:15:17	PA - TRAIRÃO - Próx. BR-163	O veículo está bloqueado		Status	0	SIM	-4,6326	-55,9518
	11/08/2024 22:15:17	PA - TRAIRÃO - Próx. BR-163	O veículo está bloqueado		Status	0	NÃO	-4,6325	-55,9517
	11/08/2024 22:15:17	PA - TRAIRÃO - Próx. BR-163	Parada do Veículo		Alerta de Software	0	NÃO	-4,6325	-55,9517
	11/08/2024 22:13:17	PA - TRAIRÃO - Próx. BR-163	O veículo está bloqueado		Status	0	SIM	-4,6326	-55,9518
	11/08/2024 22:11:17	PA - TRAIRÃO - Próx. BR-163	O veículo está bloqueado		Status	0	SIM	-4,6326	-55,9518
	11/08/2024 22:09:33	PA - TRAIRÃO - Próx. BR-163	Ignição desligada		Evento	0	SIM	-4,6326	-55,9518
	11/08/2024 22:09:33	PA - TRAIRÃO - Próx. BR-163	O veículo está bloqueado		Status	0	SIM	-4,6326	-55,9518
	11/08/2024 22:09:17	PA - TRAIRÃO - Próx. BR-163	O veículo está bloqueado		Status	0	SIM	-4,6326	-55,9518
	11/08/2024 22:09:17	PA - TRAIRÃO - Próx. BR-163	Ignição ligada		Status	0	SIM	-4,6326	-55,9518
	11/08/2024 22:07:17	PA - TRAIRÃO - Próx. BR-163	O veículo está bloqueado		Status	0	SIM	-4,6326	-55,9518
	11/08/2024 22:07:17	PA - TRAIRÃO - Próx. BR-163	Ignição ligada		Status	0	SIM	-4,6326	-55,9518
	11/08/2024 22:05:17	PA - TRAIRÃO - Próx. BR-163	O veículo está bloqueado		Status	0	SIM	-4,6326	-55,9518
	11/08/2024 22:05:17	PA - TRAIRÃO - Próx. BR-163	Ignição ligada		Status	0	SIM	-4,6326	-55,9518
	11/08/2024 22:05:17	PA - TRAIRÃO - Próx. BR-163	O veículo está bloqueado		Status	0	NÃO	-4,6325	-55,9517
	11/08/2024 22:05:17	PA - TRAIRÃO - Próx. BR-163	Ignição ligada		Status	0	NÃO	-4,6325	-55,9517
	11/08/2024 22:05:17	PA - TRAIRÃO - Próx. BR-163	Parada do Veículo		Alerta de Software	0	NÃO	-4,6325	-55,9517
	11/08/2024 22:02:17	PA - TRAIRÃO - Próx. BR-163	O veículo está bloqueado		Status	0	SIM	-4,6326	-55,9518
	11/08/2024 22:02:17	PA - TRAIRÃO - Próx. BR-163	Ignição ligada		Status	0	SIM	-4,6326	-55,9518
	11/08/2024 22:00:17	PA - TRAIRÃO - Próx. BR-163	O veículo está bloqueado		Status	0	SIM	-4,6325	-55,9518
	11/08/2024 22:00:17	PA - TRAIRÃO - Próx. BR-163	Ignição ligada		Status	0	SIM	-4,6325	-55,9518
	11/08/2024 22:00:17	PA - TRAIRÃO - Próx. BR-163	O veículo está bloqueado		Status	0	NÃO	-4,6325	-55,9517
	11/08/2024 22:00:17	PA - TRAIRÃO - Próx. BR-163	Ignição ligada		Status	0	NÃO	-4,6325	-55,9517
	11/08/2024 21:57:17	PA - TRAIRÃO - Próx. BR-163	O veículo está bloqueado		Status	0	SIM	-4,6325	-55,9518
	11/08/2024 21:57:17	PA - TRAIRÃO - Próx. BR-163	Ignição ligada		Status	0	SIM	-4,6325	-55,9518
	11/08/2024 21:55:17	PA - TRAIRÃO - Próx. BR-163	O veículo está bloqueado		Status	0	SIM	-4,6326	-55,9518
	11/08/2024 21:55:17	PA - TRAIRÃO - Próx. BR-163	Ignição ligada		Status	0	SIM	-4,6326	-55,9518
	11/08/2024 21:55:17	PA - TRAIRÃO - Próx. BR-163	O veículo está bloqueado		Status	0	NÃO	-4,6325	-55,9517
	11/08/2024 21:55:17	PA - TRAIRÃO - Próx. BR-163	Ignição ligada		Status	0	NÃO	-4,6325	-55,9517
	11/08/2024 21:55:17	PA - TRAIRÃO - Próx. BR-163	Parada do Veículo		Alerta de Software	0	NÃO	-4,6325	-55,9517
	11/08/2024 21:52:17	PA - TRAIRÃO - Próx. BR-163	O veículo está bloqueado		Status	0	SIM	-4,6326	-55,9518
	11/08/2024 21:52:17	PA - TRAIRÃO - Próx. BR-163	Ignição ligada		Status	0	SIM	-4,6326	-55,9518

RELATÓRIO ANALÍTICO POR VEÍCULO

Período: 06/08/2024 00:00:00 à 14/08/2024 12:00:00

Identificador: RUR4H31 EDIVAN SC 2022

Placa: RUR4H31

Legenda:

Mensagens enviadas do Veículo (Veículo -> Central)

Mensagens enviadas do Veículo (Controle de Jornada Cliente)




Mensagens enviadas da Central (Central -> Veículo)








































Sentido:	Data e Hora:	Localização:	Mensagem:	Modo Emergência	Tipo Mensagem:	Vel. (Km/h)	Log ?	Latitude	Longitude
	11/08/2024 21:50:17	PA - TRAIRÃO - Próx. BR-163	O veículo está bloqueado		Status	0	SIM	-4,6325	-55,9518
	11/08/2024 21:50:17	PA - TRAIRÃO - Próx. BR-163	Ignição ligada		Status	0	SIM	-4,6325	-55,9518
	11/08/2024 21:50:17	PA - TRAIRÃO - Próx. BR-163	O veículo está bloqueado		Status	0	NÃO	-4,6325	-55,9517
	11/08/2024 21:50:17	PA - TRAIRÃO - Próx. BR-163	Ignição ligada		Status	0	NÃO	-4,6325	-55,9517
	11/08/2024 21:47:17	PA - TRAIRÃO - Próx. BR-163	O veículo está bloqueado		Status	0	SIM	-4,6326	-55,9518
	11/08/2024 21:47:17	PA - TRAIRÃO - Próx. BR-163	Ignição ligada		Status	0	SIM	-4,6326	-55,9518
	11/08/2024 21:45:17	PA - TRAIRÃO - Próx. BR-163	O veículo está bloqueado		Status	0	SIM	-4,6326	-55,9518
	11/08/2024 21:45:17	PA - TRAIRÃO - Próx. BR-163	Ignição ligada		Status	0	SIM	-4,6326	-55,9518
	11/08/2024 21:45:17	PA - TRAIRÃO - Próx. BR-163	O veículo está bloqueado		Status	0	NÃO	-4,6325	-55,9517
	11/08/2024 21:45:17	PA - TRAIRÃO - Próx. BR-163	Ignição ligada		Status	0	NÃO	-4,6325	-55,9517
	11/08/2024 21:45:17	PA - TRAIRÃO - Próx. BR-163	Parada do Veículo		Alerta de Software	0	NÃO	-4,6325	-55,9517
	11/08/2024 21:42:17	PA - TRAIRÃO - Próx. BR-163	O veículo está bloqueado		Status	0	SIM	-4,6326	-55,9518
	11/08/2024 21:42:17	PA - TRAIRÃO - Próx. BR-163	Ignição ligada		Status	0	SIM	-4,6326	-55,9518
	11/08/2024 21:40:17	PA - TRAIRÃO - Próx. BR-163	O veículo está bloqueado		Status	0	SIM	-4,6326	-55,9518
	11/08/2024 21:40:17	PA - TRAIRÃO - Próx. BR-163	Ignição ligada		Status	0	SIM	-4,6326	-55,9518
	11/08/2024 21:40:17	PA - TRAIRÃO - Próx. BR-163	O veículo está bloqueado		Status	0	NÃO	-4,6325	-55,9517
	11/08/2024 21:40:17	PA - TRAIRÃO - Próx. BR-163	Ignição ligada		Status	0	NÃO	-4,6325	-55,9517
	11/08/2024 21:37:17	PA - TRAIRÃO - Próx. BR-163	O veículo está bloqueado		Status	0	SIM	-4,6326	-55,9518
	11/08/2024 21:37:17	PA - TRAIRÃO - Próx. BR-163	Ignição ligada		Status	0	SIM	-4,6326	-55,9518
	11/08/2024 21:35:17	PA - TRAIRÃO - Próx. BR-163	O veículo está bloqueado		Status	0	SIM	-4,6325	-55,9518
	11/08/2024 21:35:17	PA - TRAIRÃO - Próx. BR-163	Ignição ligada		Status	0	SIM	-4,6325	-55,9518
	11/08/2024 21:35:17	PA - TRAIRÃO - Próx. BR-163	O veículo está bloqueado		Status	0	NÃO	-4,6325	-55,9517
	11/08/2024 21:35:17	PA - TRAIRÃO - Próx. BR-163	Ignição ligada		Status	0	NÃO	-4,6325	-55,9517
	11/08/2024 21:35:17	PA - TRAIRÃO - Próx. BR-163	Parada do Veículo		Alerta de Software	0	NÃO	-4,6325	-55,9517
	11/08/2024 21:32:17	PA - TRAIRÃO - Próx. BR-163	O veículo está bloqueado		Status	0	SIM	-4,6325	-55,9518
	11/08/2024 21:32:17	PA - TRAIRÃO - Próx. BR-163	Ignição ligada		Status	0	SIM	-4,6325	-55,9518
	11/08/2024 21:30:17	PA - TRAIRÃO - Próx. BR-163	O veículo está bloqueado		Status	0	SIM	-4,6325	-55,9518
	11/08/2024 21:30:17	PA - TRAIRÃO - Próx. BR-163	Ignição ligada		Status	0	SIM	-4,6325	-55,9518
	11/08/2024 21:30:17	PA - TRAIRÃO - Próx. BR-163	O veículo está bloqueado		Status	0	NÃO	-4,6325	-55,9517
	11/08/2024 21:30:17	PA - TRAIRÃO - Próx. BR-163	Ignição ligada		Status	0	NÃO	-4,6325	-55,9517
	11/08/2024 21:27:17	PA - TRAIRÃO - Próx. BR-163	O veículo está bloqueado		Status	0	SIM	-4,6325	-55,9518
	11/08/2024 21:27:17	PA - TRAIRÃO - Próx. BR-163	Ignição ligada		Status	0	SIM	-4,6325	-55,9518
	11/08/2024 21:25:17	PA - TRAIRÃO - Próx. BR-163	O veículo está bloqueado		Status	0	SIM	-4,6325	-55,9518
	11/08/2024 21:25:17	PA - TRAIRÃO - Próx. BR-163	Ignição ligada		Status	0	SIM	-4,6325	-55,9518
	11/08/2024 21:25:17	PA - TRAIRÃO - Próx. BR-163	O veículo está bloqueado		Status	0	NÃO	-4,6325	-55,9517
	11/08/2024 21:25:17	PA - TRAIRÃO - Próx. BR-163	Ignição ligada		Status	0	NÃO	-4,6325	-55,9517
	11/08/2024 21:25:17	PA - TRAIRÃO - Próx. BR-163	Parada do Veículo		Alerta de Software	0	NÃO	-4,6325	-55,9517

RELATÓRIO ANALÍTICO POR VEÍCULO

Período: 06/08/2024 00:00:00 à 14/08/2024 12:00:00  
Identificador: RUR4H31 EDIVAN SC 2022  
Placa: RUR4H31

- Legenda:**
-  Mensagens enviadas do Veículo (Veículo -> Central)
  -  Mensagens enviadas do Veículo (Controle de Jornada Cliente)
  -  Mensagens enviadas da Central (Central -> Veículo)



Sentido:	Data e Hora:	Localização:	Mensagem:	Modo Emergência	Tipo Mensagem:	Vel. (Km/h)	Log ?	Latitude	Longitude
	11/08/2024 21:22:17	PA - TRAIRÃO - Próx. BR-163	O veículo está bloqueado		Status	0	SIM	-4,6325	-55,9518
	11/08/2024 21:22:17	PA - TRAIRÃO - Próx. BR-163	Ignição ligada		Status	0	SIM	-4,6325	-55,9518
	11/08/2024 21:20:17	PA - TRAIRÃO - Próx. BR-163	O veículo está bloqueado		Status	0	SIM	-4,6325	-55,9518
	11/08/2024 21:20:17	PA - TRAIRÃO - Próx. BR-163	Ignição ligada		Status	0	SIM	-4,6325	-55,9518
	11/08/2024 21:20:17	PA - TRAIRÃO - Próx. BR-163	O veículo está bloqueado		Status	0	NÃO	-4,6325	-55,9517
	11/08/2024 21:20:17	PA - TRAIRÃO - Próx. BR-163	Ignição ligada		Status	0	NÃO	-4,6325	-55,9517
	11/08/2024 21:17:17	PA - TRAIRÃO - Próx. BR-163	O veículo está bloqueado		Status	0	SIM	-4,6325	-55,9518
	11/08/2024 21:17:17	PA - TRAIRÃO - Próx. BR-163	Ignição ligada		Status	0	SIM	-4,6325	-55,9518
	11/08/2024 21:15:17	PA - TRAIRÃO - Próx. BR-163	O veículo está bloqueado		Status	0	SIM	-4,6325	-55,9518
	11/08/2024 21:15:17	PA - TRAIRÃO - Próx. BR-163	Ignição ligada		Status	0	SIM	-4,6325	-55,9518
	11/08/2024 21:15:17	PA - TRAIRÃO - Próx. BR-163	O veículo está bloqueado		Status	0	NÃO	-4,6325	-55,9517
	11/08/2024 21:15:17	PA - TRAIRÃO - Próx. BR-163	Ignição ligada		Status	0	NÃO	-4,6325	-55,9517
	11/08/2024 21:15:17	PA - TRAIRÃO - Próx. BR-163	Parada do Veículo		Alerta de Software	0	NÃO	-4,6325	-55,9517
	11/08/2024 21:12:17	PA - TRAIRÃO - Próx. BR-163	O veículo está bloqueado		Status	0	SIM	-4,6325	-55,9518
	11/08/2024 21:12:17	PA - TRAIRÃO - Próx. BR-163	Ignição ligada		Status	0	SIM	-4,6325	-55,9518
	11/08/2024 21:10:17	PA - TRAIRÃO - Próx. BR-163	O veículo está bloqueado		Status	0	SIM	-4,6325	-55,9517
	11/08/2024 21:10:17	PA - TRAIRÃO - Próx. BR-163	Ignição ligada		Status	0	SIM	-4,6325	-55,9517
	11/08/2024 21:10:17	PA - TRAIRÃO - Próx. BR-163	O veículo está bloqueado		Status	0	NÃO	-4,6325	-55,9517
	11/08/2024 21:10:17	PA - TRAIRÃO - Próx. BR-163	Ignição ligada		Status	0	NÃO	-4,6325	-55,9517
	11/08/2024 21:07:17	PA - TRAIRÃO - Próx. BR-163	O veículo está bloqueado		Status	0	SIM	-4,6325	-55,9517
	11/08/2024 21:07:17	PA - TRAIRÃO - Próx. BR-163	Ignição ligada		Status	0	SIM	-4,6325	-55,9517
	11/08/2024 21:05:17	PA - TRAIRÃO - Próx. BR-163	O veículo está bloqueado		Status	0	SIM	-4,6325	-55,9517
	11/08/2024 21:05:17	PA - TRAIRÃO - Próx. BR-163	Ignição ligada		Status	0	SIM	-4,6325	-55,9517
	11/08/2024 21:05:17	PA - TRAIRÃO - Próx. BR-163	O veículo está bloqueado		Status	0	NÃO	-4,6325	-55,9517
	11/08/2024 21:05:17	PA - TRAIRÃO - Próx. BR-163	Ignição ligada		Status	0	NÃO	-4,6325	-55,9517
	11/08/2024 21:05:17	PA - TRAIRÃO - Próx. BR-163	Parada do Veículo		Alerta de Software	0	NÃO	-4,6325	-55,9517
	11/08/2024 21:02:17	PA - TRAIRÃO - Próx. BR-163	O veículo está bloqueado		Status	0	SIM	-4,6325	-55,9517
	11/08/2024 21:02:17	PA - TRAIRÃO - Próx. BR-163	Ignição ligada		Status	0	SIM	-4,6325	-55,9517
	11/08/2024 21:00:17	PA - TRAIRÃO - Próx. BR-163	O veículo está bloqueado		Status	0	SIM	-4,6325	-55,9517
	11/08/2024 21:00:17	PA - TRAIRÃO - Próx. BR-163	Ignição ligada		Status	0	SIM	-4,6325	-55,9517
	11/08/2024 21:00:17	PA - TRAIRÃO - Próx. BR-163	O veículo está bloqueado		Status	0	NÃO	-4,6325	-55,9517
	11/08/2024 21:00:17	PA - TRAIRÃO - Próx. BR-163	Ignição ligada		Status	0	NÃO	-4,6325	-55,9517
	11/08/2024 21:00:17	PA - TRAIRÃO - Próx. BR-163	Parada do Veículo		Alerta de Software	0	NÃO	-4,6325	-55,9517
	11/08/2024 20:57:17	PA - TRAIRÃO - Próx. BR-163	O veículo está bloqueado		Status	0	SIM	-4,6325	-55,9517
	11/08/2024 20:57:17	PA - TRAIRÃO - Próx. BR-163	Ignição ligada		Status	0	SIM	-4,6325	-55,9517
	11/08/2024 20:55:17	PA - TRAIRÃO - Próx. BR-163	O veículo está bloqueado		Status	0	SIM	-4,6325	-55,9517
	11/08/2024 20:55:17	PA - TRAIRÃO - Próx. BR-163	Ignição ligada		Status	0	SIM	-4,6325	-55,9517

RELATÓRIO ANALÍTICO POR VEÍCULO

Período: 06/08/2024 00:00:00 à 14/08/2024 12:00:00

Identificador: RUR4H31 EDIVAN SC 2022

Placa: RUR4H31

Legenda:

Mensagens enviadas do Veículo (Veículo -> Central)

Mensagens enviadas do Veículo (Controle de Jornada Cliente)

Mensagens enviadas da Central (Central -> Veículo)



Sentido:	Data e Hora:	Localização:	Mensagem:	Modo Emergência	Tipo Mensagem:	Vel. (Km/h)	Log ?	Latitude	Longitude
	11/08/2024 20:55:17	PA - TRAIRÃO - Próx. BR-163	O veículo está bloqueado		Status	0	NÃO	-4,6323	-55,9517
	11/08/2024 20:55:17	PA - TRAIRÃO - Próx. BR-163	Ignição ligada		Status	0	NÃO	-4,6323	-55,9517
	11/08/2024 20:55:17	PA - TRAIRÃO - Próx. BR-163	Parada do Veículo		Alerta de Software	0	NÃO	-4,6323	-55,9517
	11/08/2024 20:52:17	PA - TRAIRÃO - Próx. BR-163	O veículo está bloqueado		Status	0	SIM	-4,6325	-55,9517
	11/08/2024 20:52:17	PA - TRAIRÃO - Próx. BR-163	Ignição ligada		Status	0	SIM	-4,6325	-55,9517
	11/08/2024 20:50:17	PA - TRAIRÃO - Próx. BR-163	O veículo está bloqueado		Status	0	SIM	-4,6325	-55,9517
	11/08/2024 20:50:17	PA - TRAIRÃO - Próx. BR-163	Ignição ligada		Status	0	SIM	-4,6325	-55,9517
	11/08/2024 20:50:17	PA - TRAIRÃO - Próx. BR-163	O veículo está bloqueado		Status	0	SIM	-4,6325	-55,9517
	11/08/2024 20:50:17	PA - TRAIRÃO - Próx. BR-163	O veículo está bloqueado		Status	0	NÃO	-4,6325	-55,9517
	11/08/2024 20:50:17	PA - TRAIRÃO - Próx. BR-163	Ignição ligada		Evento	0	SIM	-4,6325	-55,9517
	11/08/2024 20:50:17	PA - TRAIRÃO - Próx. BR-163	Ignição ligada		Status	0	NÃO	-4,6325	-55,9517
	11/08/2024 20:50:17	PA - TRAIRÃO - Próx. BR-163	Parada do Veículo		Alerta de Software	0	NÃO	-4,6325	-55,9517
	11/08/2024 20:49:51	PA - TRAIRÃO - Próx. BR-163	O veículo está bloqueado		Status	0	SIM	-4,6325	-55,9517
	11/08/2024 20:47:51	PA - TRAIRÃO - Próx. BR-163	O veículo está bloqueado		Status	0	SIM	-4,6325	-55,9517
	11/08/2024 20:45:51	PA - TRAIRÃO - Próx. BR-163	O veículo está bloqueado		Status	0	SIM	-4,6325	-55,9517
	11/08/2024 20:43:51	PA - TRAIRÃO - Próx. BR-163	O veículo está bloqueado		Status	0	SIM	-4,6325	-55,9517
	11/08/2024 20:43:51	PA - TRAIRÃO - Próx. BR-163	O veículo está bloqueado		Status	0	NÃO	-4,6323	-55,9515
	11/08/2024 20:43:51	PA - TRAIRÃO - Próx. BR-163	Parada do Veículo		Alerta de Software	0	NÃO	-4,6323	-55,9515
	11/08/2024 20:41:51	PA - TRAIRÃO - Próx. BR-163	O veículo está bloqueado		Status	0	SIM	-4,6325	-55,9517
	11/08/2024 20:39:51	PA - TRAIRÃO - Próx. BR-163	O veículo está bloqueado		Status	0	SIM	-4,6325	-55,9516
	11/08/2024 20:37:51	PA - TRAIRÃO - Próx. BR-163	O veículo está bloqueado		Status	0	SIM	-4,6325	-55,9516
	11/08/2024 20:35:51	PA - TRAIRÃO - Próx. BR-163	O veículo está bloqueado		Status	0	SIM	-4,6325	-55,9516
	11/08/2024 20:33:15	PA - TRAIRÃO - Próx. BR-163	O veículo está bloqueado		Status	0	SIM	-4,6325	-55,9518
	11/08/2024 20:31:15	PA - TRAIRÃO - Próx. BR-163	O veículo está bloqueado		Status	0	SIM	-4,6325	-55,9518
	11/08/2024 20:29:15	PA - TRAIRÃO - Próx. BR-163	O veículo está bloqueado		Status	0	SIM	-4,6325	-55,9517
	11/08/2024 20:29:15	PA - TRAIRÃO - Próx. BR-163	O veículo está bloqueado		Status	0	NÃO	-4,6325	-55,9517
	11/08/2024 20:29:15	PA - TRAIRÃO - Próx. BR-163	Parada do Veículo		Alerta de Software	0	NÃO	-4,6325	-55,9517
	11/08/2024 20:27:15	PA - TRAIRÃO - Próx. BR-163	O veículo está bloqueado		Status	0	SIM	-4,6325	-55,9517
	11/08/2024 20:25:15	PA - TRAIRÃO - Próx. BR-163	O veículo está bloqueado		Status	0	SIM	-4,6326	-55,9517
	11/08/2024 20:23:15	PA - TRAIRÃO - Próx. BR-163	O veículo está bloqueado		Status	0	SIM	-4,6326	-55,9517
	11/08/2024 20:21:15	PA - TRAIRÃO - Próx. BR-163	O veículo está bloqueado		Status	0	SIM	-4,6326	-55,9517
	11/08/2024 20:19:15	PA - TRAIRÃO - Próx. BR-163	O veículo está bloqueado		Status	0	SIM	-4,6326	-55,9517
	11/08/2024 20:19:15	PA - TRAIRÃO - Próx. BR-163	O veículo está bloqueado		Status	0	NÃO	-4,6325	-55,9517
	11/08/2024 20:19:15	PA - TRAIRÃO - Próx. BR-163	Parada do Veículo		Alerta de Software	0	NÃO	-4,6325	-55,9517
	11/08/2024 20:17:15	PA - TRAIRÃO - Próx. BR-163	O veículo está bloqueado		Status	0	SIM	-4,6326	-55,9517
	11/08/2024 20:15:15	PA - TRAIRÃO - Próx. BR-163	O veículo está bloqueado		Status	0	SIM	-4,6326	-55,9517
	11/08/2024 20:13:15	PA - TRAIRÃO - Próx. BR-163	O veículo está bloqueado		Status	0	SIM	-4,6326	-55,9517



RELATÓRIO ANALÍTICO POR VEÍCULO

Período: 06/08/2024 00:00:00 à 14/08/2024 12:00:00

Identificador: RUR4H31 EDIVAN SC 2022

Placa: RUR4H31

Legenda:

Mensagens enviadas do Veículo (Veículo -> Central)

Mensagens enviadas do Veículo (Controle de Jornada Cliente)

Mensagens enviadas da Central (Central -> Veículo)






Sentido:	Data e Hora:	Localização:	Mensagem:	Modo Emergência	Tipo Mensagem:	Vel. (Km/h)	Log ?	Latitude	Longitude
	11/08/2024 20:11:28	PA - TRAIRÃO - Próx. BR-163	Ignição desligada		Evento	0	SIM	-4,6326	-55,9517
	11/08/2024 20:11:28	PA - TRAIRÃO - Próx. BR-163	O veículo está bloqueado		Status	0	SIM	-4,6326	-55,9517
	11/08/2024 20:11:15	PA - TRAIRÃO - Próx. BR-163	O veículo está bloqueado		Status	0	SIM	-4,6326	-55,9517
	11/08/2024 20:11:15	PA - TRAIRÃO - Próx. BR-163	Ignição ligada		Status	0	SIM	-4,6326	-55,9517
	11/08/2024 20:09:15	PA - TRAIRÃO - Próx. BR-163	O veículo está bloqueado		Status	0	SIM	-4,6326	-55,9517
	11/08/2024 20:09:15	PA - TRAIRÃO - Próx. BR-163	Ignição ligada		Status	0	SIM	-4,6326	-55,9517
	11/08/2024 20:09:15	PA - TRAIRÃO - Próx. BR-163	O veículo está bloqueado		Status	0	NÃO	-4,6325	-55,9517
	11/08/2024 20:09:15	PA - TRAIRÃO - Próx. BR-163	Ignição ligada		Status	0	NÃO	-4,6325	-55,9517
	11/08/2024 20:09:15	PA - TRAIRÃO - Próx. BR-163	Parada do Veículo		Alerta de Software	0	NÃO	-4,6325	-55,9517
	11/08/2024 20:06:15	PA - TRAIRÃO - Próx. BR-163	O veículo está bloqueado		Status	0	SIM	-4,6326	-55,9517
	11/08/2024 20:06:15	PA - TRAIRÃO - Próx. BR-163	Ignição ligada		Status	0	SIM	-4,6326	-55,9517
	11/08/2024 20:04:15	PA - TRAIRÃO - Próx. BR-163	O veículo está bloqueado		Status	0	SIM	-4,6326	-55,9517
	11/08/2024 20:04:15	PA - TRAIRÃO - Próx. BR-163	O veículo está bloqueado		Status	0	NÃO	-4,6325	-55,9517
	11/08/2024 20:04:15	PA - TRAIRÃO - Próx. BR-163	Parada do Veículo		Alerta de Software	0	NÃO	-4,6325	-55,9517
	11/08/2024 20:03:16	PA - TRAIRÃO - Próx. BR-163	O veículo está bloqueado		Status	0	SIM	-4,6326	-55,9517
	11/08/2024 20:03:16	PA - TRAIRÃO - Próx. BR-163	Ignição ligada		Evento	0	SIM	-4,6326	-55,9517
	11/08/2024 20:01:15	PA - TRAIRÃO - Próx. BR-163	O veículo está bloqueado		Status	0	SIM	-4,6326	-55,9517
	11/08/2024 19:59:32	PA - TRAIRÃO - Próx. BR-163	Ignição desligada		Evento	0	SIM	-4,6326	-55,9517
	11/08/2024 19:59:32	PA - TRAIRÃO - Próx. BR-163	O veículo está bloqueado		Status	0	SIM	-4,6326	-55,9517
	11/08/2024 19:59:15	PA - TRAIRÃO - Próx. BR-163	O veículo está bloqueado		Status	0	SIM	-4,6326	-55,9517
	11/08/2024 19:59:15	PA - TRAIRÃO - Próx. BR-163	Ignição ligada		Status	0	SIM	-4,6326	-55,9517
	11/08/2024 19:59:15	PA - TRAIRÃO - Próx. BR-163	O veículo está bloqueado		Status	0	NÃO	-4,6325	-55,9517
	11/08/2024 19:59:15	PA - TRAIRÃO - Próx. BR-163	Ignição ligada		Status	0	NÃO	-4,6325	-55,9517
	11/08/2024 19:59:14	PA - TRAIRÃO - Próx. BR-163	O veículo está bloqueado		Status	0	SIM	-4,6326	-55,9517
	11/08/2024 19:59:14	PA - TRAIRÃO - Próx. BR-163	Ignição ligada		Evento	0	SIM	-4,6326	-55,9517
	11/08/2024 19:57:22	PA - TRAIRÃO - Próx. BR-163	O veículo está bloqueado		Status	0	SIM	-4,6326	-55,9517
	11/08/2024 19:55:22	PA - TRAIRÃO - Próx. BR-163	O veículo está bloqueado		Status	0	SIM	-4,6326	-55,9517
	11/08/2024 19:51:46	PA - TRAIRÃO - Próx. BR-163	O veículo está bloqueado		Status	0	SIM	-4,6325	-55,9517
	11/08/2024 19:49:46	PA - TRAIRÃO - Próx. BR-163	O veículo está bloqueado		Status	0	SIM	-4,6325	-55,9517
	11/08/2024 19:47:46	PA - TRAIRÃO - Próx. BR-163	O veículo está bloqueado		Status	0	SIM	-4,6325	-55,9517
	11/08/2024 19:47:46	PA - TRAIRÃO - Próx. BR-163	O veículo está bloqueado		Status	0	NÃO	-4,6325	-55,9517
	11/08/2024 19:47:46	PA - TRAIRÃO - Próx. BR-163	Parada do Veículo		Alerta de Software	0	NÃO	-4,6325	-55,9517
	11/08/2024 19:45:46	PA - TRAIRÃO - Próx. BR-163	O veículo está bloqueado		Status	0	SIM	-4,6325	-55,9518
	11/08/2024 19:43:46	PA - TRAIRÃO - Próx. BR-163	O veículo está bloqueado		Status	0	SIM	-4,6325	-55,9518
	11/08/2024 19:42:37	MENSAGEM ENVIADA PELA CENTRAL   Enviada por: integração	Ligar Bloqueio		Comando		-		
	11/08/2024 19:42:37	MENSAGEM ENVIADA PELA CENTRAL   Enviada por: integração	MENSAGEM IIVRE:VEICULO BLOQUEADO		Macro		-		
	11/08/2024 19:41:46	PA - TRAIRÃO - Próx. BR-163	O veículo está bloqueado		Status	0	SIM	-4,6325	-55,9518

## RELATÓRIO ANALÍTICO POR VEÍCULO

















Período: 06/08/2024 00:00:00 à 14/08/2024 12:00:00

Identificador: RUR4H31 EDIVAN SC 2022

Placa: RUR4H31

- Legenda:**
-  Mensagens enviadas do Veículo (Veículo -> Central)
  -  Mensagens enviadas do Veículo (Controle de Jornada Cliente)
  -  Mensagens enviadas da Central (Central -> Veículo)



Sentido:	Data e Hora:	Localização:	Mensagem:	Modo Emergência	Tipo Mensagem:	Vel. (Km/h)	Log ?	Latitude	Longitude
	11/08/2024 19:40:22	PA - TRAIRÃO - Próx. BR-163	10 PERNOITE 10 PERNOITE: LOCAL:PST MAHLE YPE PREVISAO DE REINICIO DATA:12/08/24 HORA:06:00 ID MOTORISTA:5072		Macro		NÃO	-4,6325	-55,9517
	11/08/2024 19:38:44	PA - TRAIRÃO - Próx. BR-163	Ignição desligada		Evento	0	SIM	-4,6325	-55,9518
	11/08/2024 19:37:46	PA - TRAIRÃO - Próx. BR-163	Ignição ligada		Status	0	SIM	-4,6325	-55,9518
	11/08/2024 19:37:46	PA - TRAIRÃO - Próx. BR-163	Ignição ligada		Status	0	NÃO	-4,6325	-55,9517
	11/08/2024 19:37:46	PA - TRAIRÃO - Próx. BR-163	Parada do Veículo		Alerta de Software	0	NÃO	-4,6325	-55,9517
	11/08/2024 19:34:46	PA - TRAIRÃO - Próx. BR-163	Ignição ligada		Status	0	SIM	-4,6325	-55,9518
	11/08/2024 19:32:46	PA - TRAIRÃO - Próx. BR-163	Ignição ligada		Status	0	SIM	-4,6325	-55,9518
	11/08/2024 19:32:46	PA - TRAIRÃO - Próx. BR-163	Ignição ligada		Status	0	NÃO	-4,6325	-55,9517
	11/08/2024 19:32:46	PA - TRAIRÃO - Próx. BR-163	Parada do Veículo		Alerta de Software	0	NÃO	-4,6325	-55,9517
	11/08/2024 19:31:43	PA - TRAIRÃO - Próx. BR-163	Ignição ligada		Evento	0	SIM	-4,6325	-55,9518
	11/08/2024 19:31:34	PA - TRAIRÃO - Próx. BR-163	Ignição desligada		Evento	0	SIM	-4,6325	-55,9518
	11/08/2024 19:29:46	PA - TRAIRÃO - Próx. BR-163	Ignição ligada		Status	0	SIM	-4,6325	-55,9518
	11/08/2024 19:27:46	PA - TRAIRÃO - Próx. BR-163	Ignição ligada		Status	0	SIM	-4,6325	-55,9518
	11/08/2024 19:27:46	PA - TRAIRÃO - Próx. BR-163	Ignição ligada		Status	0	NÃO	-4,6325	-55,9517
	11/08/2024 19:27:46	PA - TRAIRÃO - Próx. BR-163	Parada do Veículo		Alerta de Software	0	NÃO	-4,6325	-55,9517
	11/08/2024 19:24:46	PA - TRAIRÃO - Próx. BR-163	Ignição ligada		Status	0	SIM	-4,6325	-55,9518
	11/08/2024 19:22:46	PA - TRAIRÃO - Próx. BR-163	Ignição ligada		Status	0	SIM	-4,6325	-55,9518
	11/08/2024 19:22:46	PA - TRAIRÃO - Próx. BR-163	Ignição ligada		Status	0	NÃO	-4,6325	-55,9517
	11/08/2024 19:22:46	PA - TRAIRÃO - Próx. BR-163	Parada do Veículo		Alerta de Software	0	NÃO	-4,6325	-55,9517
	11/08/2024 19:22:01	PA - TRAIRÃO - Próx. BR-163	Porta do Motorista aberta		Evento	0	NÃO	-4,6325	-55,9517
	11/08/2024 19:22:01	PA - TRAIRÃO - Próx. BR-163	Ignição ligada		Status	0	NÃO	-4,6325	-55,9517
	11/08/2024 19:22:01	PA - TRAIRÃO - Próx. BR-163	Parada do Veículo		Alerta de Software	0	NÃO	-4,6325	-55,9517
	11/08/2024 19:21:46	PA - TRAIRÃO - Próx. BR-163	Ignição ligada		Status	0	SIM	-4,6326	-55,9518
	11/08/2024 19:19:46	PA - TRAIRÃO - Próx. BR-163	Ignição ligada		Status	0	SIM	-4,6325	-55,9518
	11/08/2024 19:17:46	PA - TRAIRÃO - Próx. BR-163	Ignição ligada		Status	0	SIM	-4,6325	-55,9518
	11/08/2024 19:17:46	PA - TRAIRÃO - Próx. BR-163	Ignição ligada		Status	0	NÃO	-4,6323	-55,9517
	11/08/2024 19:17:46	PA - TRAIRÃO - Próx. BR-163	Parada do Veículo		Alerta de Software	0	NÃO	-4,6323	-55,9517
	11/08/2024 19:16:08	PA - TRAIRÃO - Próx. BR-163	Ignição ligada		Evento	0	SIM	-4,6325	-55,9518
	11/08/2024 19:15:17	PA - TRAIRÃO - Próx. BR-163	Porta do Motorista aberta		Evento	0	NÃO	-4,6323	-55,9517
	11/08/2024 19:15:17	PA - TRAIRÃO - Próx. BR-163	Parada do Veículo		Alerta de Software	0	NÃO	-4,6323	-55,9517
	11/08/2024 19:02:55	PA - TRAIRÃO - Próx. BR-163	Parada do Veículo		Alerta de Software	0	NÃO	-4,6323	-55,9517
	11/08/2024 18:58:55	PA - TRAIRÃO - Próx. BR-163	Porta do Motorista aberta		Status	0	SIM	-4,6325	-55,9518
	11/08/2024 18:58:39	PA - TRAIRÃO - Próx. BR-163	Porta do Motorista aberta		Evento	0	NÃO	-4,6323	-55,9517
	11/08/2024 18:58:39	PA - TRAIRÃO - Próx. BR-163	Parada do Veículo		Alerta de Software	0	NÃO	-4,6323	-55,9517

## RELATÓRIO ANALÍTICO POR VEÍCULO

























Período: 06/08/2024 00:00:00 à 14/08/2024 12:00:00

Identificador: RUR4H31 EDIVAN SC 2022

Placa: RUR4H31

- Legenda:**
-  Mensagens enviadas do Veículo (Veículo -> Central)
  -  Mensagens enviadas do Veículo (Controle de Jornada Cliente)
  -  Mensagens enviadas da Central (Central -> Veículo)



Sentido:	Data e Hora:	Localização:	Mensagem:	Modo Emergência	Tipo Mensagem:	Vel. (Km/h)	Log ?	Latitude	Longitude
	11/08/2024 18:55:39	PA - TRAIRÃO - Próx. BR-163	Porta do Motorista aberta		Evento	0	SIM	-4,6325	-55,9518
	11/08/2024 18:54:55	PA - TRAIRÃO - Próx. BR-163	Porta do Motorista aberta		Status	0	SIM	-4,6325	-55,9518
	11/08/2024 18:52:55	PA - TRAIRÃO - Próx. BR-163	Porta do Motorista aberta		Evento	0	NÃO	-4,6323	-55,9517
	11/08/2024 18:52:55	PA - TRAIRÃO - Próx. BR-163	Parada do Veículo		Alerta de Software	0	NÃO	-4,6323	-55,9517
	11/08/2024 18:52:52	PA - TRAIRÃO - Próx. BR-163	Ignição desligada		Evento	0	SIM	-4,6325	-55,9518
	11/08/2024 18:51:40	PA - TRAIRÃO - Próx. BR-163	Ignição ligada		Evento	0	SIM	-4,6325	-55,9518
	11/08/2024 18:42:16	PA - TRAIRÃO - Próx. BR-163	Parada do Veículo		Alerta de Software	0	NÃO	-4,6325	-55,9517
	11/08/2024 18:31:09	PA - TRAIRÃO - Próx. BR-163	Porta do Motorista aberta		Status	0	SIM	-4,6325	-55,9518
	11/08/2024 18:30:34	PA - TRAIRÃO - Próx. BR-163	Porta do Motorista aberta		Evento	0	NÃO	-4,6325	-55,9517
	11/08/2024 18:30:34	PA - TRAIRÃO - Próx. BR-163	Parada do Veículo		Alerta de Software	0	NÃO	-4,6325	-55,9517
	11/08/2024 18:29:09	PA - TRAIRÃO - Próx. BR-163	Porta do Motorista aberta		Status	0	SIM	-4,6325	-55,9518
	11/08/2024 18:27:09	PA - TRAIRÃO - Próx. BR-163	Porta do Motorista aberta		Status	0	SIM	-4,6325	-55,9518
	11/08/2024 18:27:09	PA - TRAIRÃO - Próx. BR-163	Porta do Motorista aberta		Status	0	NÃO	-4,6325	-55,9517
	11/08/2024 18:27:09	PA - TRAIRÃO - Próx. BR-163	Parada do Veículo		Alerta de Software	0	NÃO	-4,6325	-55,9517
	11/08/2024 18:25:09	PA - TRAIRÃO - Próx. BR-163	Porta do Motorista aberta		Status	0	SIM	-4,6325	-55,9518
	11/08/2024 18:23:09	PA - TRAIRÃO - Próx. BR-163	Porta do Motorista aberta		Status	0	SIM	-4,6325	-55,9518
	11/08/2024 18:21:51	PA - TRAIRÃO - Próx. BR-163	Ignição desligada		Evento	0	SIM	-4,6325	-55,9518
	11/08/2024 18:21:51	PA - TRAIRÃO - Próx. BR-163	Porta do Motorista aberta		Status	0	SIM	-4,6325	-55,9518
	11/08/2024 18:21:09	PA - TRAIRÃO - Próx. BR-163	Porta do Motorista aberta		Status	0	SIM	-4,6325	-55,9518
	11/08/2024 18:21:09	PA - TRAIRÃO - Próx. BR-163	Ignição ligada		Status	0	SIM	-4,6325	-55,9518
	11/08/2024 18:20:23	PA - TRAIRÃO - Próx. BR-163	Porta do Motorista aberta		Evento	0	NÃO	-4,6325	-55,9517
	11/08/2024 18:20:23	PA - TRAIRÃO - Próx. BR-163	Ignição ligada		Status	0	NÃO	-4,6325	-55,9517
	11/08/2024 18:20:23	PA - TRAIRÃO - Próx. BR-163	Parada do Veículo		Alerta de Software	0	NÃO	-4,6325	-55,9517
	11/08/2024 18:19:09	PA - TRAIRÃO - Próx. BR-163	Ignição ligada		Status	0	SIM	-4,6325	-55,9518
	11/08/2024 18:17:09	PA - TRAIRÃO - Próx. BR-163	Ignição ligada		Status	0	SIM	-4,6325	-55,9518
	11/08/2024 18:17:09	PA - TRAIRÃO - Próx. BR-163	Ignição ligada		Status	0	NÃO	-4,6325	-55,9517
	11/08/2024 18:17:09	PA - TRAIRÃO - Próx. BR-163	Parada do Veículo		Alerta de Software	0	NÃO	-4,6325	-55,9517
	11/08/2024 18:14:09	PA - TRAIRÃO - Próx. BR-163	Ignição ligada		Status	0	SIM	-4,6325	-55,9518
	11/08/2024 18:12:09	PA - TRAIRÃO - Próx. BR-163	Ignição ligada		Status	0	SIM	-4,6325	-55,9518
	11/08/2024 18:12:09	PA - TRAIRÃO - Próx. BR-163	Ignição ligada		Status	0	NÃO	-4,6325	-55,9517
	11/08/2024 18:12:09	PA - TRAIRÃO - Próx. BR-163	Parada do Veículo		Alerta de Software	0	NÃO	-4,6325	-55,9517
	11/08/2024 18:09:09	PA - TRAIRÃO - Próx. BR-163	Ignição ligada		Status	0	SIM	-4,6325	-55,9518
	11/08/2024 18:07:09	PA - TRAIRÃO - Próx. BR-163	Ignição ligada		Status	0	SIM	-4,6325	-55,9518
	11/08/2024 18:07:09	PA - TRAIRÃO - Próx. BR-163	Ignição ligada		Status	0	NÃO	-4,6325	-55,9517
	11/08/2024 18:07:09	PA - TRAIRÃO - Próx. BR-163	Parada do Veículo		Alerta de Software	0	NÃO	-4,6325	-55,9517
	11/08/2024 18:04:09	PA - TRAIRÃO - Próx. BR-163	Ignição ligada		Status	0	SIM	-4,6325	-55,9518
	11/08/2024 18:02:09	PA - TRAIRÃO - Próx. BR-163	Ignição ligada		Status	0	SIM	-4,6325	-55,9518

RELATÓRIO ANALÍTICO POR VEÍCULO

Período: 06/08/2024 00:00:00 à 14/08/2024 12:00:00

Identificador: RUR4H31 EDIVAN SC 2022

Placa: RUR4H31

Legenda:

Mensagens enviadas do Veículo (Veículo -> Central)

Mensagens enviadas do Veículo (Controle de Jornada Cliente)

Mensagens enviadas da Central (Central -> Veículo)



Sentido:	Data e Hora:	Localização:	Mensagem:	Modo Emergência	Tipo Mensagem:	Vel. (Km/h)	Log ?	Latitude	Longitude
	11/08/2024 18:02:09	PA - TRAIRÃO - Próx. BR-163	Ignição ligada		Status	0	NÃO	-4,6325	-55,9517
	11/08/2024 18:02:09	PA - TRAIRÃO - Próx. BR-163	Parada do Veículo		Alerta de Software	0	NÃO	-4,6325	-55,9517
	11/08/2024 17:59:09	PA - TRAIRÃO - Próx. BR-163	Ignição ligada		Status	0	SIM	-4,6325	-55,9518
	11/08/2024 17:57:09	PA - TRAIRÃO - Próx. BR-163	Ignição ligada		Status	0	SIM	-4,6325	-55,9518
	11/08/2024 17:57:09	PA - TRAIRÃO - Próx. BR-163	Ignição ligada		Status	0	NÃO	-4,6325	-55,9517
	11/08/2024 17:57:09	PA - TRAIRÃO - Próx. BR-163	Parada do Veículo		Alerta de Software	0	NÃO	-4,6325	-55,9517
	11/08/2024 17:54:09	PA - TRAIRÃO - Próx. BR-163	Ignição ligada		Status	0	SIM	-4,6325	-55,9518
	11/08/2024 17:52:09	PA - TRAIRÃO - Próx. BR-163	Ignição ligada		Status	0	SIM	-4,6325	-55,9518
	11/08/2024 17:52:09	PA - TRAIRÃO - Próx. BR-163	Ignição ligada		Status	0	NÃO	-4,6325	-55,9517
	11/08/2024 17:52:09	PA - TRAIRÃO - Próx. BR-163	Parada do Veículo		Alerta de Software	0	NÃO	-4,6325	-55,9517
	11/08/2024 17:49:09	PA - TRAIRÃO - Próx. BR-163	Ignição ligada		Status	0	SIM	-4,6325	-55,9518
	11/08/2024 17:47:09	PA - TRAIRÃO - Próx. BR-163	Ignição ligada		Status	0	SIM	-4,6325	-55,9518
	11/08/2024 17:47:09	PA - TRAIRÃO - Próx. BR-163	Ignição ligada		Status	0	NÃO	-4,6325	-55,9517
	11/08/2024 17:47:09	PA - TRAIRÃO - Próx. BR-163	Parada do Veículo		Alerta de Software	0	NÃO	-4,6325	-55,9517
	11/08/2024 17:44:09	PA - TRAIRÃO - Próx. BR-163	Ignição ligada		Status	0	SIM	-4,6325	-55,9518
	11/08/2024 17:42:39	PA - TRAIRÃO - Próx. BR-163	Porta do Motorista aberta		Evento	0	SIM	-4,6325	-55,9518
	11/08/2024 17:42:39	PA - TRAIRÃO - Próx. BR-163	Ignição ligada		Status	0	SIM	-4,6325	-55,9518
	11/08/2024 17:42:09	PA - TRAIRÃO - Próx. BR-163	Parada do Veículo		Alerta de Software	0	NÃO	-4,6325	-55,9517
	11/08/2024 17:42:08	PA - TRAIRÃO - Próx. BR-163	Ignição ligada		Evento	0	SIM	-4,6325	-55,9518
	11/08/2024 17:41:48	PA - TRAIRÃO - Próx. BR-163	Porta do Motorista aberta		Evento	0	NÃO	-4,6325	-55,9517
	11/08/2024 17:41:48	PA - TRAIRÃO - Próx. BR-163	Parada do Veículo		Alerta de Software	0	NÃO	-4,6325	-55,9517
	11/08/2024 17:33:26	PA - TRAIRÃO - Próx. BR-163	Ignição desligada		Evento	0	SIM	-4,6325	-55,9518
	11/08/2024 17:33:26	PA - TRAIRÃO - Próx. BR-163	Porta do Motorista aberta		Status	0	SIM	-4,6325	-55,9518
	11/08/2024 17:33:14	PA - TRAIRÃO - Próx. BR-163	Porta do Motorista aberta		Evento	0	NÃO	-4,6325	-55,9517
	11/08/2024 17:33:14	PA - TRAIRÃO - Próx. BR-163	Ignição ligada		Status	0	NÃO	-4,6325	-55,9517
	11/08/2024 17:33:14	PA - TRAIRÃO - Próx. BR-163	Parada do Veículo		Alerta de Software	0	NÃO	-4,6325	-55,9517
	11/08/2024 17:32:34	PA - TRAIRÃO - Próx. BR-163	Ignição ligada		Evento	0	SIM	-4,6325	-55,9518
	11/08/2024 17:32:12	PA - TRAIRÃO - Próx. BR-163	04 PARADA PARA ABASTECIMENTO 04 PARADA PARA ABASTECIMENTO: POSTO:MAHLE YPE PREVISAO DE REINICIO HORA:18:00 ID MOTORISTA:5072		Macro		NÃO	-4,6325	-55,9517
	11/08/2024 17:32:08	PA - TRAIRÃO - Próx. BR-163	Ignição desligada		Evento	0	SIM	-4,6325	-55,9518
	11/08/2024 17:31:46	PA - TRAIRÃO - Próx. BR-163	Ignição ligada		Status	0	SIM	-4,6325	-55,9518
	11/08/2024 17:30:11	MENSAGEM ENVIADA PELA CENTRAL   Enviada por: integração	Habilitar sensor de violação de painel		Comando		-		
	11/08/2024 17:30:10	MENSAGEM ENVIADA PELA CENTRAL   Enviada por: integração	Habilitar sensor de porta do carona		Comando		-		
	11/08/2024 17:30:09	MENSAGEM ENVIADA PELA CENTRAL   Enviada por: integração	Habilitar sensor de desengate		Comando		-		

RELATÓRIO ANALÍTICO POR VEÍCULO

Período: 06/08/2024 00:00:00 à 14/08/2024 12:00:00

Identificador: RUR4H31 EDIVAN SC 2022

Placa: RUR4H31

Legenda:

Mensagens enviadas do Veículo (Veículo -> Central)

Mensagens enviadas do Veículo (Controle de Jornada Cliente)

Mensagens enviadas da Central (Central -> Veículo)



Sentido:	Data e Hora:	Localização:	Mensagem:	Modo Emergência	Tipo Mensagem:	Vel. (Km/h)	Log ?	Latitude	Longitude
	11/08/2024 17:30:08	MENSAGEM ENVIADA PELA CENTRAL   Enviada por: integração	Habilitar sensor de porta do motorista		Comando		-		
	11/08/2024 17:30:07	MENSAGEM ENVIADA PELA CENTRAL   Enviada por: integração	Desabilitar Botão de Abertura de Trava de Baú		Comando		-		
	11/08/2024 17:29:46	PA - TRAIRÃO - Próx. BR-163	Ignição ligada		Status	0	SIM	-4,6325	-55,9517
	11/08/2024 17:27:46	PA - TRAIRÃO - Próx. BR-163	Ignição ligada		Status	3	SIM	-4,6328	-55,9515
	11/08/2024 17:25:46	PA - TRAIRÃO - Próx. BR-163	Ignição ligada		Status	7	SIM	-4,6323	-55,9525
	11/08/2024 17:24:30	PA - TRAIRÃO - Próx. BR-163	11 REINICIO DE VIAGEM 11 REINICIO DE VIAGEM ID MOTORISTA:5072		Macro		NÃO	-4,6323	-55,9522
	11/08/2024 17:24:01	PA - TRAIRÃO - Próx. BR-163	Ignição ligada		Evento	0	SIM	-4,6324	-55,9522
	11/08/2024 17:23:46	PA - TRAIRÃO - Próx. BR-163	Porta do Motorista aberta		Evento	0	NÃO	-4,6323	-55,9522
	11/08/2024 17:19:44	PA - TRAIRÃO - Próx. BR-163	Ignição desligada		Evento	0	SIM	-4,6324	-55,9523
	11/08/2024 17:19:19	PA - TRAIRÃO - Próx. BR-163	Porta do Motorista aberta		Evento	0	NÃO	-4,6323	-55,9522
	11/08/2024 17:19:19	PA - TRAIRÃO - Próx. BR-163	Ignição ligada		Status	0	NÃO	-4,6323	-55,9522
	11/08/2024 17:19:13	PA - TRAIRÃO - Próx. BR-163	Ignição ligada		Status	0	SIM	-4,6324	-55,9523
	11/08/2024 17:17:13	PA - TRAIRÃO - Próx. BR-163	Ignição ligada		Status	0	SIM	-4,6323	-55,9523
	11/08/2024 17:15:13	PA - TRAIRÃO - Próx. BR-163	Ignição ligada		Status	0	SIM	-4,6323	-55,9522
	11/08/2024 17:13:54	PA - TRAIRÃO - Próx. BR-163	Porta do Motorista aberta		Evento	0	NÃO	-4,6323	-55,9522
	11/08/2024 17:13:54	PA - TRAIRÃO - Próx. BR-163	Ignição ligada		Status	0	NÃO	-4,6323	-55,9522
	11/08/2024 17:13:13	PA - TRAIRÃO - Próx. BR-163	Ignição ligada		Status	0	SIM	-4,6324	-55,9522
	11/08/2024 17:11:13	PA - TRAIRÃO - Próx. BR-163	Ignição ligada		Status	0	SIM	-4,6324	-55,9522
	11/08/2024 17:10:40	PA - TRAIRÃO - Próx. BR-163	Porta do Motorista aberta		Evento	0	NÃO	-4,6323	-55,9522
	11/08/2024 17:10:40	PA - TRAIRÃO - Próx. BR-163	Ignição ligada		Status	0	NÃO	-4,6323	-55,9522
	11/08/2024 17:10:39	MENSAGEM ENVIADA PELA CENTRAL   Enviada por: integração	Última Posição		Comando		-		
	11/08/2024 17:09:14	PA - TRAIRÃO - Próx. BR-163	Porta do Motorista aberta		Evento	0	NÃO	-4,6323	-55,9522
	11/08/2024 17:09:14	PA - TRAIRÃO - Próx. BR-163	Ignição ligada		Status	0	NÃO	-4,6323	-55,9522
	11/08/2024 17:08:00	PA - TRAIRÃO - Próx. BR-163	Porta do Motorista aberta		Evento	0	NÃO	-4,6323	-55,9522
	11/08/2024 17:08:00	PA - TRAIRÃO - Próx. BR-163	Ignição ligada		Status	0	NÃO	-4,6323	-55,9522
	11/08/2024 17:07:13	PA - TRAIRÃO - Próx. BR-163	Ignição ligada		Status	0	SIM	-4,6323	-55,9522
	11/08/2024 17:05:13	PA - TRAIRÃO - Próx. BR-163	Ignição ligada		Status	0	SIM	-4,6323	-55,9521
	11/08/2024 17:03:13	PA - TRAIRÃO - Próx. BR-163	Ignição ligada		Status	0	SIM	-4,6323	-55,9521
	11/08/2024 17:01:14	PA - TRAIRÃO - Próx. BR-163	Porta do Motorista aberta		Evento	0	NÃO	-4,6322	-55,9522
	11/08/2024 17:01:14	PA - TRAIRÃO - Próx. BR-163	Ignição ligada		Status	0	NÃO	-4,6322	-55,9522
	11/08/2024 17:00:20	PA - TRAIRÃO - Próx. BR-163	Porta do Motorista aberta		Status	0	SIM	-4,6325	-55,9522
	11/08/2024 17:00:20	PA - TRAIRÃO - Próx. BR-163	Ignição ligada		Evento	0	SIM	-4,6325	-55,9522
	11/08/2024 17:00:17	PA - TRAIRÃO - Próx. BR-163	Porta do Motorista aberta		Evento	0	NÃO	-4,6323	-55,9522
	11/08/2024 16:58:26	PA - TRAIRÃO - Próx. BR-163	Porta do Motorista aberta		Evento	0	NÃO	-4,6325	-55,9520
	11/08/2024 16:58:21	PA - TRAIRÃO - Próx. BR-163	Ignição desligada		Evento	0	SIM	-4,6325	-55,9522






## RELATÓRIO ANALÍTICO POR VEÍCULO




































Período: 06/08/2024 00:00:00 à 14/08/2024 12:00:00

Identificador: RUR4H31 EDIVAN SC 2022

Placa: RUR4H31

- Legenda:**
-  Mensagens enviadas do Veículo (Veículo -> Central)
  -  Mensagens enviadas do Veículo (Controle de Jornada Cliente)
  -  Mensagens enviadas da Central (Central -> Veículo)



Sentido:	Data e Hora:	Localização:	Mensagem:	Modo Emergência	Tipo Mensagem:	Vel. (Km/h)	Log ?	Latitude	Longitude
	11/08/2024 16:58:03	PA - TRAIRÃO - Próx. BR-163	04 PARADA PARA ABASTECIMENTO 04 PARADA PARA ABASTECIMENTO: POSTO: MAHLE YPE PREVISÃO DE REINÍCIO HORA: 17:45 ID MOTORISTA: 5072		Macro		NÃO	-4,6325	-55,9520
	11/08/2024 16:56:38	PA - TRAIRÃO - Próx. BR-163	Ignição ligada		Status	0	SIM	-4,6326	-55,9521
	11/08/2024 16:54:38	PA - TRAIRÃO - Próx. BR-163	Ignição ligada		Status	35	SIM	-4,6345	-55,9524
	11/08/2024 16:52:38	PA - TRAIRÃO - Próx. BR-163	Ignição ligada		Status	79	SIM	-4,6627	-55,9610
	11/08/2024 16:52:38	PA - TRAIRÃO - Próx. BR-163	Ignição ligada		Status	79	NÃO	-4,6627	-55,9610
	11/08/2024 16:49:38	PA - TRAIRÃO - BR-163	Ignição ligada		Status	79	SIM	-4,6799	-55,9744
	11/08/2024 16:47:38	PA - TRAIRÃO - Próx. BR-163	Ignição ligada		Status	23	SIM	-4,6985	-55,9938
	11/08/2024 16:47:38	PA - TRAIRÃO - BR-163	Ignição ligada		Status	23	NÃO	-4,6983	-55,9937
	11/08/2024 16:44:38	PA - TRAIRÃO - BR-163	Ignição ligada		Status	53	SIM	-4,7056	-55,9993
	11/08/2024 16:42:38	PA - TRAIRÃO - BR-163	Ignição ligada		Status	59	SIM	-4,7200	-56,0170
	11/08/2024 16:42:38	PA - TRAIRÃO - Próx. BR-163	Ignição ligada		Status	59	NÃO	-4,7198	-56,0170
	11/08/2024 16:39:38	PA - TRAIRÃO - BR-163	Ignição ligada		Status	83	SIM	-4,7265	-56,0343
	11/08/2024 16:37:38	PA - TRAIRÃO - BR-163	Ignição ligada		Status	21	SIM	-4,7329	-56,0477
	11/08/2024 16:37:38	PA - TRAIRÃO - Próx. BR-163	Ignição ligada		Status	21	NÃO	-4,7328	-56,0475
	11/08/2024 16:34:38	PA - TRAIRÃO - BR-163	Ignição ligada		Status	12	SIM	-4,7354	-56,0498
	11/08/2024 16:32:38	PA - TRAIRÃO - BR-163	Ignição ligada		Status	7	SIM	-4,7386	-56,0516
	11/08/2024 16:32:38	PA - TRAIRÃO - BR-163	Ignição ligada		Status	7	NÃO	-4,7385	-56,0515
	11/08/2024 16:29:38	PA - TRAIRÃO - BR-163	Ignição ligada		Status	8	SIM	-4,7395	-56,0528
	11/08/2024 16:27:38	PA - TRAIRÃO - BR-163	Ignição ligada		Status	9	SIM	-4,7413	-56,0559
	11/08/2024 16:27:38	PA - TRAIRÃO - BR-163	Ignição ligada		Status	9	NÃO	-4,7412	-56,0558
	11/08/2024 16:24:38	PA - TRAIRÃO - BR-163	Ignição ligada		Status	12	SIM	-4,7425	-56,0582
	11/08/2024 16:22:38	PA - ITAITUBA - BR-163	Ignição ligada		Status	24	SIM	-4,7457	-56,0644
	11/08/2024 16:22:38	PA - ITAITUBA - BR-163	Ignição ligada		Status	24	NÃO	-4,7457	-56,0643
	11/08/2024 16:19:38	PA - ITAITUBA - BR-163	Ignição ligada		Status	13	SIM	-4,7488	-56,0700
	11/08/2024 16:17:38	PA - ITAITUBA - BR-163	Ignição ligada		Status	66	SIM	-4,7530	-56,0788
	11/08/2024 16:17:38	PA - ITAITUBA - BR-163	Ignição ligada		Status	66	NÃO	-4,7530	-56,0787
	11/08/2024 16:14:38	PA - ITAITUBA - BR-163	Ignição ligada		Status	73	SIM	-4,7643	-56,0910
	11/08/2024 16:12:38	PA - ITAITUBA - BR-163	Ignição ligada		Status	78	SIM	-4,7815	-56,1109
	11/08/2024 16:12:38	PA - ITAITUBA - Próx. BR-163	Ignição ligada		Status	78	NÃO	-4,7813	-56,1108
	11/08/2024 16:09:38	PA - ITAITUBA - Próx. BR-163	Ignição ligada		Status	48	SIM	-4,7970	-56,1202
	11/08/2024 16:07:38	PA - ITAITUBA - BR-163	Ignição ligada		Status	78	SIM	-4,8249	-56,1263
	11/08/2024 16:07:38	PA - ITAITUBA - BR-163	Ignição ligada		Status	78	NÃO	-4,8248	-56,1262
	11/08/2024 16:04:38	PA - TRAIRÃO - BR-163	Ignição ligada		Status	66	SIM	-4,8400	-56,1404
	11/08/2024 16:02:38	PA - TRAIRÃO - BR-163	Ignição ligada		Status	76	SIM	-4,8510	-56,1590
	11/08/2024 16:02:38	PA - TRAIRÃO - Próx. BR-163	Ignição ligada		Status	76	NÃO	-4,8510	-56,1588

RELATÓRIO ANALÍTICO POR VEÍCULO

Período: 06/08/2024 00:00:00 à 14/08/2024 12:00:00

Identificador: RUR4H31 EDIVAN SC 2022

Placa: RUR4H31

Legenda:

Mensagens enviadas do Veículo (Veículo -> Central)

Mensagens enviadas do Veículo (Controle de Jornada Cliente)




Mensagens enviadas da Central (Central -> Veículo)






































Sentido:	Data e Hora:	Localização:	Mensagem:	Modo Emergência	Tipo Mensagem:	Vel. (Km/h)	Log ?	Latitude	Longitude
	11/08/2024 15:59:38	PA - TRAIRÃO - BR-163	Ignição ligada		Status	51	SIM	-4,8634	-56,1699
	11/08/2024 15:57:38	PA - TRAIRÃO - BR-163	Ignição ligada		Status	65	SIM	-4,8872	-56,1745
	11/08/2024 15:57:38	PA - TRAIRÃO - Próx. BR-163	Ignição ligada		Status	65	NÃO	-4,8872	-56,1743
	11/08/2024 15:54:38	PA - TRAIRÃO - BR-163	Ignição ligada		Status	72	SIM	-4,9017	-56,1859
	11/08/2024 15:52:38	PA - TRAIRÃO - BR-163	Ignição ligada		Status	59	SIM	-4,9313	-56,2007
	11/08/2024 15:52:38	PA - TRAIRÃO - BR-163	Ignição ligada		Status	59	NÃO	-4,9312	-56,2007
	11/08/2024 15:49:38	PA - TRAIRÃO - BR-163	Ignição ligada		Status	77	SIM	-4,9520	-56,2031
	11/08/2024 15:47:38	PA - TRAIRÃO - Próx. BR-163	Ignição ligada		Status	78	SIM	-4,9798	-56,2087
	11/08/2024 15:47:38	PA - TRAIRÃO - Próx. BR-163	Ignição ligada		Status	78	NÃO	-4,9797	-56,2087
	11/08/2024 15:44:38	PA - TRAIRÃO - BR-163	Ignição ligada		Status	74	SIM	-4,9963	-56,1936
	11/08/2024 15:42:38	PA - TRAIRÃO - Próx. BR-163	Ignição ligada		Status	24	SIM	-5,0008	-56,1790
	11/08/2024 15:42:38	PA - TRAIRÃO - Próx. BR-163	Ignição ligada		Status	24	NÃO	-5,0007	-56,1790
	11/08/2024 15:39:38	PA - TRAIRÃO - BR-163	Ignição ligada		Status	56	SIM	-5,0113	-56,1834
	11/08/2024 15:37:38	PA - TRAIRÃO - BR-163	Ignição ligada		Status	13	SIM	-5,0211	-56,1871
	11/08/2024 15:37:38	PA - TRAIRÃO - Próx. BR-163	Ignição ligada		Status	13	NÃO	-5,0210	-56,1870
	11/08/2024 15:34:38	PA - TRAIRÃO - BR-163	Ignição ligada		Status	27	SIM	-5,0308	-56,1886
	11/08/2024 15:32:38	PA - TRAIRÃO - BR-163	O veículo está bloqueado		Status	0	SIM	-5,0314	-56,1887
	11/08/2024 15:32:38	PA - TRAIRÃO - BR-163	O veículo está bloqueado		Status	0	NÃO	-5,0313	-56,1887
	11/08/2024 15:32:38	PA - TRAIRÃO - BR-163	Parada do Veículo		Alerta de Software	0	NÃO	-5,0313	-56,1887
	11/08/2024 15:32:37	PA - TRAIRÃO - BR-163	Ignição ligada		Evento	0	SIM	-5,0314	-56,1887
	11/08/2024 15:30:57	MENSAGEM ENVIADA PELA CENTRAL   Enviada por: integração	Habilitar sensor de violação de painel		Comando		-		
	11/08/2024 15:30:17	MENSAGEM ENVIADA PELA CENTRAL   Enviada por: integração	Habilitar sensor de porta do carona		Comando		-		
	11/08/2024 15:30:16	MENSAGEM ENVIADA PELA CENTRAL   Enviada por: integração	Habilitar sensor de porta do motorista		Comando		-		
	11/08/2024 15:30:14	MENSAGEM ENVIADA PELA CENTRAL   Enviada por: integração	Habilitar sensor de desengate		Comando		-		
	11/08/2024 15:30:13	MENSAGEM ENVIADA PELA CENTRAL   Enviada por: integração	Desabilitar Botão de Abertura de Trava de Baú		Comando		-		
	11/08/2024 15:29:08	MENSAGEM ENVIADA PELA CENTRAL   Enviada por: LUIZHENRIQUE	Desligar Bloqueio		Comando		-		
	11/08/2024 15:29:01	PA - TRAIRÃO - BR-163	O veículo está bloqueado		Status	0	SIM	-5,0314	-56,1887
	11/08/2024 15:27:24	PA - TRAIRÃO - BR-163	11 REINICIO DE VIAGEM 11 REINICIO DE VIAGEM ID MOTORISTA:5072		Macro		NÃO	-5,0313	-56,1887
	11/08/2024 15:27:01	PA - TRAIRÃO - BR-163	O veículo está bloqueado		Status	0	SIM	-5,0314	-56,1887
	11/08/2024 15:25:01	PA - TRAIRÃO - BR-163	O veículo está bloqueado		Status	0	SIM	-5,0314	-56,1887
	11/08/2024 15:24:45	PA - TRAIRÃO - BR-163	Ignição desligada		Evento	0	SIM	-5,0314	-56,1887
	11/08/2024 15:24:45	PA - TRAIRÃO - BR-163	O veículo está bloqueado		Status	0	SIM	-5,0314	-56,1887
	11/08/2024 15:24:00	PA - TRAIRÃO - BR-163	O veículo está bloqueado		Status	0	SIM	-5,0314	-56,1887
	11/08/2024 15:24:00	PA - TRAIRÃO - BR-163	Ignição ligada		Evento	0	SIM	-5,0314	-56,1887
	11/08/2024 15:23:01	PA - TRAIRÃO - Próx. BR-163	O veículo está bloqueado		Status	0	SIM	-5,0314	-56,1886

RELATÓRIO ANALÍTICO POR VEÍCULO

Período: 06/08/2024 00:00:00 à 14/08/2024 12:00:00  
Identificador: RUR4H31 EDIVAN SC 2022  
Placa: RUR4H31

- Legenda:**
-  Mensagens enviadas do Veículo (Veículo -> Central)
  -  Mensagens enviadas do Veículo (Controle de Jornada Cliente)
  -  Mensagens enviadas da Central (Central -> Veículo)



Sentido:	Data e Hora:	Localização:	Mensagem:	Modo Emergência	Tipo Mensagem:	Vel. (Km/h)	Log ?	Latitude	Longitude
	11/08/2024 15:23:01	PA - TRAIRÃO - Próx. BR-163	O veículo está bloqueado		Status	0	NÃO	-5,0313	-56,1885
	11/08/2024 15:23:01	PA - TRAIRÃO - Próx. BR-163	Parada do Veículo		Alerta de Software	0	NÃO	-5,0313	-56,1885
	11/08/2024 15:22:58	PA - TRAIRÃO - Próx. BR-163	O veículo está bloqueado		Status	0	NÃO	-5,0313	-56,1885
	11/08/2024 15:22:58	PA - TRAIRÃO - Próx. BR-163	Parada do Veículo		Alerta de Software	0	NÃO	-5,0313	-56,1885
	11/08/2024 15:21:01	PA - TRAIRÃO - Próx. BR-163	O veículo está bloqueado		Status	0	SIM	-5,0314	-56,1886
	11/08/2024 15:20:07	MENSAGEM ENVIADA PELA CENTRAL   Enviada por: integração	Ultima Posição		Comando		-		
	11/08/2024 15:19:01	PA - TRAIRÃO - Próx. BR-163	O veículo está bloqueado		Status	0	SIM	-5,0314	-56,1886
	11/08/2024 15:17:01	PA - TRAIRÃO - Próx. BR-163	O veículo está bloqueado		Status	0	SIM	-5,0314	-56,1886
	11/08/2024 15:15:01	PA - TRAIRÃO - Próx. BR-163	O veículo está bloqueado		Status	0	SIM	-5,0314	-56,1886
	11/08/2024 15:12:36	PA - TRAIRÃO - Próx. BR-163	O veículo está bloqueado		Status	0	SIM	-5,0314	-56,1886
	11/08/2024 15:10:36	PA - TRAIRÃO - Próx. BR-163	O veículo está bloqueado		Status	0	SIM	-5,0314	-56,1886
	11/08/2024 15:08:36	PA - TRAIRÃO - Próx. BR-163	O veículo está bloqueado		Status	0	SIM	-5,0314	-56,1886
	11/08/2024 15:06:36	PA - TRAIRÃO - Próx. BR-163	O veículo está bloqueado		Status	0	SIM	-5,0314	-56,1886
	11/08/2024 15:04:36	PA - TRAIRÃO - Próx. BR-163	O veículo está bloqueado		Status	0	SIM	-5,0314	-56,1886
	11/08/2024 15:02:36	PA - TRAIRÃO - Próx. BR-163	O veículo está bloqueado		Status	0	SIM	-5,0314	-56,1886
	11/08/2024 15:02:36	PA - TRAIRÃO - Próx. BR-163	O veículo está bloqueado		Status	0	NÃO	-5,0313	-56,1885
	11/08/2024 15:02:36	PA - TRAIRÃO - Próx. BR-163	Parada do Veículo		Alerta de Software	0	NÃO	-5,0313	-56,1885
	11/08/2024 15:00:36	PA - TRAIRÃO - Próx. BR-163	O veículo está bloqueado		Status	0	SIM	-5,0314	-56,1886
	11/08/2024 14:58:36	PA - TRAIRÃO - Próx. BR-163	O veículo está bloqueado		Status	0	SIM	-5,0314	-56,1886
	11/08/2024 14:56:36	PA - TRAIRÃO - Próx. BR-163	O veículo está bloqueado		Status	0	SIM	-5,0314	-56,1886
	11/08/2024 14:56:28	PA - TRAIRÃO - Próx. BR-163	Ignição desligada		Evento	0	SIM	-5,0314	-56,1886
	11/08/2024 14:56:28	PA - TRAIRÃO - Próx. BR-163	O veículo está bloqueado		Status	0	SIM	-5,0314	-56,1886
	11/08/2024 14:56:08	PA - TRAIRÃO - Próx. BR-163	O veículo está bloqueado		Status	0	SIM	-5,0314	-56,1886
	11/08/2024 14:56:08	PA - TRAIRÃO - Próx. BR-163	Ignição ligada		Evento	0	SIM	-5,0314	-56,1886
	11/08/2024 14:55:36	MENSAGEM ENVIADA PELA CENTRAL   Enviada por: integração	Habilitar sensor de porta do motorista		Comando		-		
	11/08/2024 14:55:35	MENSAGEM ENVIADA PELA CENTRAL   Enviada por: integração	Habilitar sensor de porta do carona		Comando		-		
	11/08/2024 14:55:35	MENSAGEM ENVIADA PELA CENTRAL   Enviada por: integração	Habilitar sensor de violação de painel		Comando		-		
	11/08/2024 14:55:35	MENSAGEM ENVIADA PELA CENTRAL   Enviada por: integração	Desabilitar Botão de Abertura de Trava de Baú		Comando		-		
	11/08/2024 14:55:34	MENSAGEM ENVIADA PELA CENTRAL   Enviada por: integração	Habilitar sensor de desengate		Comando		-		
	11/08/2024 14:55:00	PA - TRAIRÃO - Próx. BR-163	11 REINICIO DE VIAGEM 11 REINICIO DE VIAGEM ID MOTORISTA:5072		Macro		NÃO	-5,0313	-56,1885
	11/08/2024 14:54:36	PA - TRAIRÃO - Próx. BR-163	O veículo está bloqueado		Status	0	SIM	-5,0314	-56,1886
	11/08/2024 14:52:36	PA - TRAIRÃO - Próx. BR-163	O veículo está bloqueado		Status	0	SIM	-5,0314	-56,1886
	11/08/2024 14:52:36	PA - TRAIRÃO - Próx. BR-163	O veículo está bloqueado		Status	0	NÃO	-5,0313	-56,1885
	11/08/2024 14:52:36	PA - TRAIRÃO - Próx. BR-163	Parada do Veículo		Alerta de Software	0	NÃO	-5,0313	-56,1885
	11/08/2024 14:50:36	PA - TRAIRÃO - Próx. BR-163	O veículo está bloqueado		Status	0	SIM	-5,0314	-56,1886

RELATÓRIO ANALÍTICO POR VEÍCULO

Período: 06/08/2024 00:00:00 à 14/08/2024 12:00:00

Identificador: RUR4H31 EDIVAN SC 2022

Placa: RUR4H31

Legenda:

Mensagens enviadas do Veículo (Veículo -> Central)

Mensagens enviadas do Veículo (Controle de Jornada Cliente)




Mensagens enviadas da Central (Central -> Veículo)





































Sentido:	Data e Hora:	Localização:	Mensagem:	Modo Emergência	Tipo Mensagem:	Vel. (Km/h)	Log ?	Latitude	Longitude
	11/08/2024 14:48:36	PA - TRAIRÃO - Próx. BR-163	O veículo está bloqueado		Status	0	SIM	-5,0314	-56,1886
	11/08/2024 14:46:36	PA - TRAIRÃO - Próx. BR-163	O veículo está bloqueado		Status	0	SIM	-5,0314	-56,1886
	11/08/2024 14:44:36	PA - TRAIRÃO - Próx. BR-163	O veículo está bloqueado		Status	0	SIM	-5,0314	-56,1886
	11/08/2024 14:42:42	PA - TRAIRÃO - Próx. BR-163	O veículo está bloqueado		Status	0	NÃO	-5,0313	-56,1885
	11/08/2024 14:42:42	PA - TRAIRÃO - Próx. BR-163	Parada do Veículo		Alerta de Software	0	NÃO	-5,0313	-56,1885
	11/08/2024 14:42:36	PA - TRAIRÃO - Próx. BR-163	O veículo está bloqueado		Status	0	SIM	-5,0314	-56,1886
	11/08/2024 14:42:36	PA - TRAIRÃO - Próx. BR-163	O veículo está bloqueado		Status	0	NÃO	-5,0313	-56,1885
	11/08/2024 14:40:36	PA - TRAIRÃO - Próx. BR-163	O veículo está bloqueado		Status	0	SIM	-5,0314	-56,1886
	11/08/2024 14:39:42	MENSAGEM ENVIADA PELA CENTRAL   Enviada por: integração	Ultima Posição		Comando		-		
	11/08/2024 14:38:36	PA - TRAIRÃO - Próx. BR-163	O veículo está bloqueado		Status	0	SIM	-5,0314	-56,1886
	11/08/2024 14:36:36	PA - TRAIRÃO - Próx. BR-163	O veículo está bloqueado		Status	0	SIM	-5,0314	-56,1886
	11/08/2024 14:34:36	PA - TRAIRÃO - Próx. BR-163	O veículo está bloqueado		Status	0	SIM	-5,0314	-56,1886
	11/08/2024 14:32:03	PA - TRAIRÃO - Próx. BR-163	O veículo está bloqueado		Status	0	SIM	-5,0314	-56,1886
	11/08/2024 14:30:03	PA - TRAIRÃO - Próx. BR-163	O veículo está bloqueado		Status	0	SIM	-5,0314	-56,1886
	11/08/2024 14:28:03	PA - TRAIRÃO - Próx. BR-163	O veículo está bloqueado		Status	0	SIM	-5,0314	-56,1886
	11/08/2024 14:26:03	PA - TRAIRÃO - Próx. BR-163	O veículo está bloqueado		Status	0	SIM	-5,0314	-56,1886
	11/08/2024 14:24:03	PA - TRAIRÃO - Próx. BR-163	O veículo está bloqueado		Status	0	SIM	-5,0314	-56,1886
	11/08/2024 14:22:03	PA - TRAIRÃO - Próx. BR-163	O veículo está bloqueado		Status	0	SIM	-5,0314	-56,1886
	11/08/2024 14:22:03	PA - TRAIRÃO - Próx. BR-163	O veículo está bloqueado		Status	0	NÃO	-5,0313	-56,1885
	11/08/2024 14:22:03	PA - TRAIRÃO - Próx. BR-163	Parada do Veículo		Alerta de Software	0	NÃO	-5,0313	-56,1885
	11/08/2024 14:20:03	PA - TRAIRÃO - Próx. BR-163	O veículo está bloqueado		Status	0	SIM	-5,0314	-56,1886
	11/08/2024 14:18:03	PA - TRAIRÃO - Próx. BR-163	O veículo está bloqueado		Status	0	SIM	-5,0314	-56,1886
	11/08/2024 14:16:03	PA - TRAIRÃO - Próx. BR-163	O veículo está bloqueado		Status	0	SIM	-5,0314	-56,1886
	11/08/2024 14:14:03	PA - TRAIRÃO - Próx. BR-163	O veículo está bloqueado		Status	0	SIM	-5,0314	-56,1886
	11/08/2024 14:12:03	PA - TRAIRÃO - BR-163	O veículo está bloqueado		Status	0	SIM	-5,0314	-56,1887
	11/08/2024 14:12:03	PA - TRAIRÃO - Próx. BR-163	O veículo está bloqueado		Status	0	NÃO	-5,0313	-56,1885
	11/08/2024 14:12:03	PA - TRAIRÃO - Próx. BR-163	Parada do Veículo		Alerta de Software	0	NÃO	-5,0313	-56,1885
	11/08/2024 14:10:03	PA - TRAIRÃO - BR-163	O veículo está bloqueado		Status	0	SIM	-5,0314	-56,1887
	11/08/2024 14:08:03	PA - TRAIRÃO - BR-163	O veículo está bloqueado		Status	0	SIM	-5,0314	-56,1887
	11/08/2024 14:06:03	PA - TRAIRÃO - BR-163	O veículo está bloqueado		Status	0	SIM	-5,0314	-56,1887
	11/08/2024 14:04:03	PA - TRAIRÃO - BR-163	O veículo está bloqueado		Status	0	SIM	-5,0314	-56,1887
	11/08/2024 14:02:03	PA - TRAIRÃO - BR-163	O veículo está bloqueado		Status	0	SIM	-5,0314	-56,1887
	11/08/2024 14:02:03	PA - TRAIRÃO - Próx. BR-163	O veículo está bloqueado		Status	0	NÃO	-5,0313	-56,1885
	11/08/2024 14:02:03	PA - TRAIRÃO - Próx. BR-163	Parada do Veículo		Alerta de Software	0	NÃO	-5,0313	-56,1885
	11/08/2024 14:00:24	MENSAGEM ENVIADA PELA CENTRAL   Enviada por: integração	Ultima Posição		Comando		-		
	11/08/2024 14:00:03	PA - TRAIRÃO - Próx. BR-163	O veículo está bloqueado		Status	0	SIM	-5,0314	-56,1886
	11/08/2024 13:58:03	PA - TRAIRÃO - Próx. BR-163	O veículo está bloqueado		Status	0	SIM	-5,0314	-56,1886

RELATÓRIO ANALÍTICO POR VEÍCULO

Período: 06/08/2024 00:00:00 à 14/08/2024 12:00:00  
Identificador: RUR4H31 EDIVAN SC 2022  
Placa: RUR4H31

- Legenda:**
-  Mensagens enviadas do Veículo (Veículo -> Central)
  -  Mensagens enviadas do Veículo (Controle de Jornada Cliente)
  -  Mensagens enviadas da Central (Central -> Veículo)



Sentido:	Data e Hora:	Localização:	Mensagem:	Modo Emergência	Tipo Mensagem:	Vel. (Km/h)	Log ?	Latitude	Longitude
	11/08/2024 13:56:03	PA - TRAIRÃO - Próx. BR-163	O veículo está bloqueado		Status	0	SIM	-5,0314	-56,1886
	11/08/2024 13:54:03	PA - TRAIRÃO - Próx. BR-163	O veículo está bloqueado		Status	0	SIM	-5,0314	-56,1886
	11/08/2024 13:51:02	PA - TRAIRÃO - BR-163	O veículo está bloqueado		Status	0	SIM	-5,0314	-56,1887
	11/08/2024 13:49:02	PA - TRAIRÃO - BR-163	O veículo está bloqueado		Status	0	SIM	-5,0314	-56,1887
	11/08/2024 13:47:02	PA - TRAIRÃO - BR-163	O veículo está bloqueado		Status	0	SIM	-5,0314	-56,1887
	11/08/2024 13:45:02	PA - TRAIRÃO - BR-163	O veículo está bloqueado		Status	0	SIM	-5,0314	-56,1887
	11/08/2024 13:43:40	PA - TRAIRÃO - Próx. BR-163	05 PARADA PARA ALIMENTACAO 05 PARADA PARA ALIMENTACAO: LOCAL:BOA VISTA CARACOL KM: PREVISAO DE REINICIO DATA:10/08/24 HORA:14:45		Macro		NÃO	-5,0313	-56,1885
	11/08/2024 13:43:02	PA - TRAIRÃO - Próx. BR-163	Parada do Veículo		Alerta de Software	0	NÃO	-5,0313	-56,1885
	11/08/2024 13:41:48	PA - TRAIRÃO - BR-163	Ignição desligada		Evento	0	SIM	-5,0314	-56,1887
	11/08/2024 13:41:02	PA - TRAIRÃO - BR-163	Ignição ligada		Status	6	SIM	-5,0315	-56,1887
	11/08/2024 13:39:02	PA - TRAIRÃO - BR-163	Ignição ligada		Status	72	SIM	-5,0460	-56,1800
	11/08/2024 13:37:02	PA - TRAIRÃO - BR-163	Ignição ligada		Status	77	SIM	-5,0606	-56,1647
	11/08/2024 13:35:02	PA - TRAIRÃO - BR-163	Ignição ligada		Status	58	SIM	-5,0760	-56,1523
	11/08/2024 13:33:02	PA - TRAIRÃO - BR-163	Ignição ligada		Status	63	SIM	-5,0920	-56,1414
	11/08/2024 13:33:02	PA - TRAIRÃO - Próx. BR-163	Ignição ligada		Status	63	NÃO	-5,0918	-56,1413
	11/08/2024 13:31:02	PA - TRAIRÃO - BR-163	Ignição ligada		Status	74	SIM	-5,1059	-56,1251
	11/08/2024 13:29:02	PA - TRAIRÃO - BR-163	Ignição ligada		Status	77	SIM	-5,1218	-56,1131
	11/08/2024 13:27:02	PA - TRAIRÃO - BR-163	Ignição ligada		Status	75	SIM	-5,1379	-56,1022
	11/08/2024 13:25:02	PA - TRAIRÃO - BR-163	Ignição ligada		Status	72	SIM	-5,1542	-56,0865
	11/08/2024 13:23:02	PA - TRAIRÃO - BR-163	Ignição ligada		Status	79	SIM	-5,1697	-56,0707
	11/08/2024 13:23:02	PA - TRAIRÃO - BR-163	Ignição ligada		Status	79	NÃO	-5,1697	-56,0707
	11/08/2024 13:21:02	PA - TRAIRÃO - BR-163	Ignição ligada		Status	78	SIM	-5,1843	-56,0555
	11/08/2024 13:19:02	PA - TRAIRÃO - BR-163	Ignição ligada		Status	64	SIM	-5,2009	-56,0405
	11/08/2024 13:17:02	PA - TRAIRÃO - BR-163	Ignição ligada		Status	62	SIM	-5,2144	-56,0495
	11/08/2024 13:15:02	PA - TRAIRÃO - BR-163	Ignição ligada		Status	68	SIM	-5,2294	-56,0569
	11/08/2024 13:13:02	PA - TRAIRÃO - BR-163	Ignição ligada		Status	77	SIM	-5,2495	-56,0518
	11/08/2024 13:13:02	PA - TRAIRÃO - Próx. BR-163	Ignição ligada		Status	77	NÃO	-5,2493	-56,0517
	11/08/2024 13:11:02	PA - TRAIRÃO - BR-163	Ignição ligada		Status	79	SIM	-5,2659	-56,0373
	11/08/2024 13:09:02	PA - TRAIRÃO - Próx. BR-163	Ignição ligada		Status	78	SIM	-5,2823	-56,0229
	11/08/2024 13:07:02	PA - TRAIRÃO - BR-163	Ignição ligada		Status	78	SIM	-5,2877	-56,0042
	11/08/2024 13:05:02	PA - TRAIRÃO - BR-163	Ignição ligada		Status	79	SIM	-5,2954	-55,9835
	11/08/2024 13:03:02	PA - TRAIRÃO - BR-163	Ignição ligada		Status	75	SIM	-5,3073	-55,9650
	11/08/2024 13:03:02	PA - TRAIRÃO - Próx. BR-163	Ignição ligada		Status	75	NÃO	-5,3072	-55,9650
	11/08/2024 13:01:02	PA - TRAIRÃO - BR-163	Ignição ligada		Status	25	SIM	-5,3152	-55,9510



RELATÓRIO ANALÍTICO POR VEÍCULO

Período: 06/08/2024 00:00:00 à 14/08/2024 12:00:00

Identificador: RUR4H31 EDIVAN SC 2022

Placa: RUR4H31

Legenda:

Mensagens enviadas do Veículo (Veículo -> Central)

Mensagens enviadas do Veículo (Controle de Jornada Cliente)

Mensagens enviadas da Central (Central -> Veículo)



Sentido:	Data e Hora:	Localização:	Mensagem:	Modo Emergência	Tipo Mensagem:	Vel. (Km/h)	Log ?	Latitude	Longitude
	11/08/2024 12:59:02	PA - TRAIRÃO - BR-163	Ignição ligada		Status	64	SIM	-5,3161	-55,9421
	11/08/2024 12:57:02	PA - TRAIRÃO - BR-163	Ignição ligada		Status	69	SIM	-5,3319	-55,9297
	11/08/2024 12:55:02	PA - TRAIRÃO - BR-163	Ignição ligada		Status	74	SIM	-5,3449	-55,9126
	11/08/2024 12:53:02	PA - TRAIRÃO - BR-163	Ignição ligada		Status	74	SIM	-5,3603	-55,8998
	11/08/2024 12:53:02	PA - TRAIRÃO - Próx. BR-163	Ignição ligada		Status	74	NÃO	-5,3602	-55,8998
	11/08/2024 12:51:02	PA - TRAIRÃO - BR-163	Ignição ligada		Status	60	SIM	-5,3763	-55,8878
	11/08/2024 12:49:02	PA - TRAIRÃO - BR-163	Ignição ligada		Status	77	SIM	-5,3953	-55,8831
	11/08/2024 12:47:02	PA - ITAITUBA - BR-163	Ignição ligada		Status	71	SIM	-5,4135	-55,8858
	11/08/2024 12:45:02	PA - ITAITUBA - BR-163	Ignição ligada		Status	74	SIM	-5,4353	-55,8818
	11/08/2024 12:43:02	PA - ITAITUBA - BR-163	Ignição ligada		Status	78	SIM	-5,4531	-55,8744
	11/08/2024 12:43:02	PA - ITAITUBA - Próx. BR-163	Ignição ligada		Status	78	NÃO	-5,4530	-55,8743
	11/08/2024 12:41:02	PA - ITAITUBA - BR-163	Ignição ligada		Status	68	SIM	-5,4703	-55,8612
	11/08/2024 12:39:02	PA - ITAITUBA - BR-163	Ignição ligada		Status	78	SIM	-5,4789	-55,8448
	11/08/2024 12:37:02	PA - ITAITUBA - BR-163	Ignição ligada		Status	65	SIM	-5,4972	-55,8341
	11/08/2024 12:35:02	PA - ITAITUBA - BR-163	Ignição ligada		Status	57	SIM	-5,5135	-55,8349
	11/08/2024 12:33:02	PA - ITAITUBA - BR-163	Ignição ligada		Status	85	SIM	-5,5322	-55,8317
	11/08/2024 12:33:02	PA - ITAITUBA - BR-163	Ignição ligada		Status	85	NÃO	-5,5322	-55,8317
	11/08/2024 12:31:02	PA - ITAITUBA - BR-163	Ignição ligada		Status	76	SIM	-5,5504	-55,8231
	11/08/2024 12:29:02	PA - ITAITUBA - BR-163	Ignição ligada		Status	80	SIM	-5,5729	-55,8189
	11/08/2024 12:27:02	PA - ITAITUBA - BR-163	Ignição ligada		Status	77	SIM	-5,5940	-55,8136
	11/08/2024 12:25:02	PA - ITAITUBA - BR-163	Ignição ligada		Status	60	SIM	-5,6111	-55,8027
	11/08/2024 12:23:02	PA - ITAITUBA - BR-163	Ignição ligada		Status	83	SIM	-5,6306	-55,7964
	11/08/2024 12:23:02	PA - ITAITUBA - Próx. BR-163	Ignição ligada		Status	83	NÃO	-5,6305	-55,7963
	11/08/2024 12:21:02	PA - ITAITUBA - BR-163	Ignição ligada		Status	79	SIM	-5,6500	-55,7875
	11/08/2024 12:19:02	PA - ITAITUBA - BR-163	Ignição ligada		Status	45	SIM	-5,6676	-55,7743
	11/08/2024 12:17:02	PA - ITAITUBA - BR-163	Ignição ligada		Status	78	SIM	-5,6768	-55,7612
	11/08/2024 12:15:02	PA - ITAITUBA - BR-163	Ignição ligada		Status	78	SIM	-5,6959	-55,7519
	11/08/2024 12:13:02	PA - ITAITUBA - BR-163	Ignição ligada		Status	64	SIM	-5,7174	-55,7458
	11/08/2024 12:13:02	PA - ITAITUBA - BR-163	Ignição ligada		Status	64	NÃO	-5,7173	-55,7458
	11/08/2024 12:11:02	PA - ITAITUBA - BR-163	Ignição ligada		Status	74	SIM	-5,7339	-55,7421
	11/08/2024 12:09:02	PA - ITAITUBA - BR-163	Ignição ligada		Status	78	SIM	-5,7532	-55,7361
	11/08/2024 12:07:02	PA - ITAITUBA - BR-163	Ignição ligada		Status	79	SIM	-5,7736	-55,7409
	11/08/2024 12:05:02	PA - ITAITUBA - BR-163	Ignição ligada		Status	77	SIM	-5,7925	-55,7353
	11/08/2024 12:03:02	PA - ITAITUBA - BR-163	Ignição ligada		Status	77	SIM	-5,8136	-55,7276
	11/08/2024 12:03:02	PA - ITAITUBA - Próx. BR-163	Ignição ligada		Status	77	NÃO	-5,8135	-55,7275
	11/08/2024 12:01:02	PA - ITAITUBA - BR-163	Ignição ligada		Status	63	SIM	-5,8347	-55,7200
	11/08/2024 11:59:02	PA - ITAITUBA - BR-163	Ignição ligada		Status	64	SIM	-5,8562	-55,7132

RELATÓRIO ANALÍTICO POR VEÍCULO

Período: 06/08/2024 00:00:00 à 14/08/2024 12:00:00

Identificador: RUR4H31 EDIVAN SC 2022

Placa: RUR4H31

Legenda:

Mensagens enviadas do Veículo (Veículo -> Central)

Mensagens enviadas do Veículo (Controle de Jornada Cliente)

Mensagens enviadas da Central (Central -> Veículo)



Sentido:	Data e Hora:	Localização:	Mensagem:	Modo Emergência	Tipo Mensagem:	Vel. (Km/h)	Log ?	Latitude	Longitude
	11/08/2024 11:57:02	PA - ITAITUBA - BR-163	Ignição ligada		Status	85	SIM	-5,8766	-55,7099
	11/08/2024 11:55:02	PA - ITAITUBA - BR-163	Ignição ligada		Status	83	SIM	-5,8998	-55,7093
	11/08/2024 11:53:02	PA - ITAITUBA - BR-163	Ignição ligada		Status	63	SIM	-5,9191	-55,7103
	11/08/2024 11:53:02	PA - ITAITUBA - BR-163	Ignição ligada		Status	63	NÃO	-5,9190	-55,7102
	11/08/2024 11:51:02	PA - ITAITUBA - BR-163	Ignição ligada		Status	78	SIM	-5,9398	-55,7090
	11/08/2024 11:49:02	PA - ITAITUBA - BR-163	Ignição ligada		Status	68	SIM	-5,9604	-55,7006
	11/08/2024 11:47:02	PA - ITAITUBA - BR-163	Ignição ligada		Status	68	SIM	-5,9803	-55,6907
	11/08/2024 11:45:02	PA - ITAITUBA - BR-163	Ignição ligada		Status	68	SIM	-5,9997	-55,6895
	11/08/2024 11:43:02	PA - ITAITUBA - BR-163	Ignição ligada		Status	81	SIM	-6,0218	-55,6882
	11/08/2024 11:43:02	PA - ITAITUBA - BR-163	Ignição ligada		Status	81	NÃO	-6,0217	-55,6882
	11/08/2024 11:41:02	PA - ITAITUBA - BR-163	Ignição ligada		Status	73	SIM	-6,0436	-55,6859
	11/08/2024 11:39:02	PA - ITAITUBA - BR-163	Ignição ligada		Status	39	SIM	-6,0553	-55,6707
	11/08/2024 11:37:02	PA - ITAITUBA - BR-163	Ignição ligada		Status	38	SIM	-6,0680	-55,6643
	11/08/2024 11:35:02	PA - ITAITUBA - BR-163	Ignição ligada		Status	70	SIM	-6,0864	-55,6548
	11/08/2024 11:33:02	PA - ITAITUBA - BR-163	Ignição ligada		Status	50	SIM	-6,0958	-55,6393
	11/08/2024 11:33:02	PA - ITAITUBA - Próx. BR-163	Ignição ligada		Status	50	NÃO	-6,0957	-55,6393
	11/08/2024 11:31:02	PA - ITAITUBA - BR-163	Ignição ligada		Status	74	SIM	-6,1001	-55,6229
	11/08/2024 11:29:02	PA - ITAITUBA - Próx. BR-163	Ignição ligada		Status	64	SIM	-6,1109	-55,6185
	11/08/2024 11:27:02	PA - ITAITUBA - BR-163	Ignição ligada		Status	59	SIM	-6,1250	-55,6149
	11/08/2024 11:25:02	PA - ITAITUBA - BR-163	Ignição ligada		Status	66	SIM	-6,1386	-55,6233
	11/08/2024 11:23:02	PA - ITAITUBA - BR-163	Ignição ligada		Status	60	SIM	-6,1557	-55,6316
	11/08/2024 11:23:02	PA - ITAITUBA - Próx. BR-163	Ignição ligada		Status	60	NÃO	-6,1555	-55,6315
	11/08/2024 11:21:02	PA - ITAITUBA - BR-163	Ignição ligada		Status	85	SIM	-6,1761	-55,6332
	11/08/2024 11:19:02	PA - ITAITUBA - BR-163	Ignição ligada		Status	75	SIM	-6,1911	-55,6287
	11/08/2024 11:17:02	PA - ITAITUBA - Rua das Aroeiras	Ignição ligada		Status	32	SIM	-6,2091	-55,6295
	11/08/2024 11:15:02	PA - ITAITUBA - BR-163	Ignição ligada		Status	53	SIM	-6,2180	-55,6276
	11/08/2024 11:13:02	PA - ITAITUBA - BR-163	Ignição ligada		Status	40	SIM	-6,2279	-55,6253
	11/08/2024 11:13:02	PA - ITAITUBA - Próx. BR-163	Ignição ligada		Status	40	NÃO	-6,2278	-55,6252
	11/08/2024 11:11:02	PA - ITAITUBA - BR-163	Ignição ligada		Status	79	SIM	-6,2468	-55,6187
	11/08/2024 11:09:02	PA - ITAITUBA - BR-163	Ignição ligada		Status	82	SIM	-6,2621	-55,6032
	11/08/2024 11:07:02	PA - ITAITUBA - BR-163	Ignição ligada		Status	40	SIM	-6,2718	-55,5961
	11/08/2024 11:05:02	PA - ITAITUBA - BR-163	Ignição ligada		Status	77	SIM	-6,2910	-55,5970
	11/08/2024 11:03:02	PA - ITAITUBA - BR-163	Ignição ligada		Status	44	SIM	-6,3089	-55,5890
	11/08/2024 11:03:02	PA - ITAITUBA - BR-163	Ignição ligada		Status	44	NÃO	-6,3088	-55,5890
	11/08/2024 11:01:02	PA - ITAITUBA - BR-163	Ignição ligada		Status	60	SIM	-6,3263	-55,5863
	11/08/2024 10:59:02	PA - ITAITUBA - Próx. BR-163	Ignição ligada		Status	73	SIM	-6,3441	-55,5770
	11/08/2024 10:57:02	PA - ITAITUBA - BR-163	Ignição ligada		Status	78	SIM	-6,3645	-55,5716


RELATÓRIO ANALÍTICO POR VEÍCULO


Período: 06/08/2024 00:00:00 à 14/08/2024 12:00:00


Identificador: RUR4H31 EDIVAN SC 2022

Placa: RUR4H31






































Legenda:

 Mensagens enviadas do Veículo (Veículo -> Central)

 Mensagens enviadas do Veículo (Controle de Jornada Cliente)

 Mensagens enviadas da Central (Central -> Veículo)



Sentido:	Data e Hora:	Localização:	Mensagem:	Modo Emergência	Tipo Mensagem:	Vel. (Km/h)	Log ?	Latitude	Longitude
	11/08/2024 10:55:02	PA - ITAITUBA - BR-163	Ignição ligada		Status	76	SIM	-6,3851	-55,5671
	11/08/2024 10:53:02	PA - NOVO PROGRESSO - BR-163	Ignição ligada		Status	78	SIM	-6,4072	-55,5639
	11/08/2024 10:53:02	PA - NOVO PROGRESSO - Próx. BR-163	Ignição ligada		Status	78	NÃO	-6,4072	-55,5638
	11/08/2024 10:51:02	PA - NOVO PROGRESSO - BR-163	Ignição ligada		Status	78	SIM	-6,4298	-55,5606
	11/08/2024 10:49:02	PA - NOVO PROGRESSO - BR-163	Ignição ligada		Status	79	SIM	-6,4524	-55,5573
	11/08/2024 10:47:02	PA - NOVO PROGRESSO - BR-163	Ignição ligada		Status	0	SIM	-6,4582	-55,5564
	11/08/2024 10:45:02	PA - NOVO PROGRESSO - BR-163	Ignição ligada		Status	30	SIM	-6,4754	-55,5528
	11/08/2024 10:43:02	PA - NOVO PROGRESSO - BR-163	Ignição ligada		Status	85	SIM	-6,4932	-55,5466
	11/08/2024 10:43:02	PA - NOVO PROGRESSO - BR-163	Ignição ligada		Status	85	NÃO	-6,4932	-55,5465
	11/08/2024 10:41:02	PA - NOVO PROGRESSO - BR-163	Ignição ligada		Status	66	SIM	-6,5117	-55,5397
	11/08/2024 10:39:02	PA - NOVO PROGRESSO - BR-163	Ignição ligada		Status	77	SIM	-6,5323	-55,5306
	11/08/2024 10:37:02	PA - NOVO PROGRESSO - BR-163	Ignição ligada		Status	73	SIM	-6,5547	-55,5318
	11/08/2024 10:35:02	PA - NOVO PROGRESSO - BR-163	Ignição ligada		Status	60	SIM	-6,5724	-55,5219
	11/08/2024 10:33:02	PA - NOVO PROGRESSO - BR-163	Ignição ligada		Status	74	SIM	-6,6016	-55,5090
	11/08/2024 10:33:02	PA - NOVO PROGRESSO - BR-163	Ignição ligada		Status	74	NÃO	-6,6015	-55,5090
	11/08/2024 10:32:41	MENSAGEM ENVIADA PELA CENTRAL   Enviada por: integração	Temporizador 10-10 / 18 hora(s)		Comando	-	-	-	-
	11/08/2024 10:30:02	PA - NOVO PROGRESSO - BR-163	Ignição ligada		Status	69	SIM	-6,6183	-55,5004
	11/08/2024 10:28:02	PA - NOVO PROGRESSO - BR-163	Ignição ligada		Status	79	SIM	-6,6447	-55,5029
	11/08/2024 10:28:02	PA - NOVO PROGRESSO - BR-163	Ignição ligada		Status	79	NÃO	-6,6447	-55,5028
	11/08/2024 10:25:02	PA - NOVO PROGRESSO - BR-163	Ignição ligada		Status	75	SIM	-6,6637	-55,4983
	11/08/2024 10:23:02	PA - NOVO PROGRESSO - BR-163	Ignição ligada		Status	80	SIM	-6,6957	-55,4858
	11/08/2024 10:23:02	PA - NOVO PROGRESSO - BR-163	Ignição ligada		Status	80	NÃO	-6,6957	-55,4857
	11/08/2024 10:20:02	PA - NOVO PROGRESSO - BR-163	Ignição ligada		Status	31	SIM	-6,7173	-55,4814
	11/08/2024 10:18:02	PA - NOVO PROGRESSO - BR-163	Ignição ligada		Status	80	SIM	-6,7444	-55,4787
	11/08/2024 10:18:02	PA - NOVO PROGRESSO - Próx. BR-163	Ignição ligada		Status	80	NÃO	-6,7443	-55,4785
	11/08/2024 10:15:02	PA - NOVO PROGRESSO - BR-163	Ignição ligada		Status	69	SIM	-6,7661	-55,4799
	11/08/2024 10:13:02	PA - NOVO PROGRESSO - BR-163	Ignição ligada		Status	84	SIM	-6,7893	-55,4764
	11/08/2024 10:13:02	PA - NOVO PROGRESSO - BR-163	Ignição ligada		Status	84	NÃO	-6,7892	-55,4763
	11/08/2024 10:10:02	PA - NOVO PROGRESSO - BR-163	Ignição ligada		Status	79	SIM	-6,8107	-55,4700
	11/08/2024 10:08:02	PA - NOVO PROGRESSO - BR-163	Ignição ligada		Status	79	SIM	-6,8426	-55,4680
	11/08/2024 10:08:02	PA - NOVO PROGRESSO - BR-163	Ignição ligada		Status	79	NÃO	-6,8425	-55,4680
	11/08/2024 10:05:02	PA - NOVO PROGRESSO - BR-163	Ignição ligada		Status	79	SIM	-6,8572	-55,4518
	11/08/2024 10:03:02	PA - NOVO PROGRESSO - BR-163	Ignição ligada		Status	80	SIM	-6,8839	-55,4395
	11/08/2024 10:03:02	PA - NOVO PROGRESSO - BR-163	Ignição ligada		Status	80	NÃO	-6,8838	-55,4395
	11/08/2024 10:00:02	PA - NOVO PROGRESSO - BR-163	Ignição ligada		Status	79	SIM	-6,9057	-55,4396
	11/08/2024 09:58:02	PA - NOVO PROGRESSO - BR-163	Ignição ligada		Status	80	SIM	-6,9385	-55,4403
	11/08/2024 09:58:02	PA - NOVO PROGRESSO - BR-163	Ignição ligada		Status	80	NÃO	-6,9385	-55,4403

RELATÓRIO ANALÍTICO POR VEÍCULO

Período: 06/08/2024 00:00:00 à 14/08/2024 12:00:00

Identificador: RUR4H31 EDIVAN SC 2022

Placa: RUR4H31

Legenda:

Mensagens enviadas do Veículo (Veículo -> Central)

Mensagens enviadas do Veículo (Controle de Jornada Cliente)

Mensagens enviadas da Central (Central -> Veículo)



Sentido:	Data e Hora:	Localização:	Mensagem:	Modo Emergência	Tipo Mensagem:	Vel. (Km/h)	Log ?	Latitude	Longitude
	11/08/2024 09:55:02	PA - NOVO PROGRESSO - BR-163	Ignição ligada		Status	77	SIM	-6,9522	-55,4532
	11/08/2024 09:53:02	PA - NOVO PROGRESSO - BR-163	Ignição ligada		Status	82	SIM	-6,9629	-55,4507
	11/08/2024 09:53:02	PA - NOVO PROGRESSO - BR-163	Ignição ligada		Status	82	NÃO	-6,9628	-55,4507
	11/08/2024 09:52:02	PA - NOVO PROGRESSO - BR-163	Ignição ligada		Status	80	SIM	-6,9846	-55,4433
	11/08/2024 09:50:02	PA - NOVO PROGRESSO - BR-163	Ignição ligada		Status	64	SIM	-7,0059	-55,4360
	11/08/2024 09:49:52	MENSAGEM ENVIADA PELA CENTRAL   Enviada por: integração	Habilitar sensor de violação de painel		Comando		-		
	11/08/2024 09:49:52	MENSAGEM ENVIADA PELA CENTRAL   Enviada por: integração	Habilitar sensor de porta do carona		Comando		-		
	11/08/2024 09:49:51	MENSAGEM ENVIADA PELA CENTRAL   Enviada por: integração	Habilitar sensor de porta do motorista		Comando		-		
	11/08/2024 09:49:50	MENSAGEM ENVIADA PELA CENTRAL   Enviada por: integração	Habilitar sensor de desengate		Comando		-		
	11/08/2024 09:49:49	MENSAGEM ENVIADA PELA CENTRAL   Enviada por: integração	Desabilitar Botão de Abertura de Trava de Baú		Comando		-		
	11/08/2024 09:48:12	PA - NOVO PROGRESSO - BR-163			Posição Normal	75	NÃO	-7,0172	-55,4220
	11/08/2024 09:48:02	PA - NOVO PROGRESSO - BR-163	Ignição ligada		Status	70	SIM	-7,0121	-55,4287
	11/08/2024 09:48:02	PA - NOVO PROGRESSO - Próx. BR-163	Ignição ligada		Status	70	NÃO	-7,0120	-55,4285
	11/08/2024 09:47:02	PA - NOVO PROGRESSO - BR-163	Ignição ligada		Status	39	SIM	-7,0275	-55,4198
	11/08/2024 09:45:02	PA - NOVO PROGRESSO - BR-163	Ignição ligada		Status	42	SIM	-7,0368	-55,4161
	11/08/2024 09:43:02	PA - NOVO PROGRESSO - BR-163	Ignição ligada		Status	66	SIM	-7,0507	-55,4105
	11/08/2024 09:43:02	PA - NOVO PROGRESSO - Próx. BR-163	Ignição ligada		Status	66	NÃO	-7,0507	-55,4103
	11/08/2024 09:40:02	PA - NOVO PROGRESSO - BR-163	Ignição ligada		Status	78	SIM	-7,0704	-55,4077
	11/08/2024 09:38:02	PA - NOVO PROGRESSO - BR-163	Ignição ligada		Status	65	SIM	-7,1020	-55,3988
	11/08/2024 09:38:02	PA - NOVO PROGRESSO - Próx. BR-163	Ignição ligada		Status	65	NÃO	-7,1018	-55,3987
	11/08/2024 09:35:02	PA - NOVO PROGRESSO - BR-163	Ignição ligada		Status	67	SIM	-7,1207	-55,3922
	11/08/2024 09:33:02	PA - NOVO PROGRESSO - BR-163	Ignição ligada		Status	73	SIM	-7,1487	-55,3779
	11/08/2024 09:33:02	PA - NOVO PROGRESSO - Próx. BR-163	Ignição ligada		Status	73	NÃO	-7,1487	-55,3778
	11/08/2024 09:30:02	PA - NOVO PROGRESSO - BR-163	Ignição ligada		Status	70	SIM	-7,1656	-55,3647
	11/08/2024 09:28:02	PA - NOVO PROGRESSO - Próx. BR-163	Ignição ligada		Status	56	SIM	-7,1912	-55,3640
	11/08/2024 09:28:02	PA - NOVO PROGRESSO - Próx. BR-163	Ignição ligada		Status	56	NÃO	-7,1912	-55,3638
	11/08/2024 09:25:02	PA - NOVO PROGRESSO - BR-163	Ignição ligada		Status	79	SIM	-7,2125	-55,3604
	11/08/2024 09:23:02	PA - NOVO PROGRESSO - BR-163	Ignição ligada		Status	75	SIM	-7,2379	-55,3437
	11/08/2024 09:23:02	PA - NOVO PROGRESSO - Próx. BR-163	Ignição ligada		Status	75	NÃO	-7,2378	-55,3435
	11/08/2024 09:20:02	PA - NOVO PROGRESSO - BR-163	Ignição ligada		Status	78	SIM	-7,2555	-55,3308
	11/08/2024 09:18:02	PA - NOVO PROGRESSO - BR-163	Ignição ligada		Status	76	SIM	-7,2771	-55,3158
	11/08/2024 09:18:02	PA - NOVO PROGRESSO - Próx. BR-163	Ignição ligada		Status	76	NÃO	-7,2770	-55,3157
	11/08/2024 09:15:02	PA - NOVO PROGRESSO - BR-163	Ignição ligada		Status	17	SIM	-7,2918	-55,3103
	11/08/2024 09:13:02	PA - NOVO PROGRESSO - BR-163	Ignição ligada		Status	81	SIM	-7,3146	-55,3133
	11/08/2024 09:13:02	PA - NOVO PROGRESSO - BR-163	Ignição ligada		Status	81	NÃO	-7,3145	-55,3132
	11/08/2024 09:10:02	PA - NOVO PROGRESSO - BR-163	Ignição ligada		Status	74	SIM	-7,3357	-55,3053

RELATÓRIO ANALÍTICO POR VEÍCULO

Período: 06/08/2024 00:00:00 à 14/08/2024 12:00:00

Identificador: RUR4H31 EDIVAN SC 2022

Placa: RUR4H31

Legenda:

Mensagens enviadas do Veículo (Veículo -> Central)

Mensagens enviadas do Veículo (Controle de Jornada Cliente)

Mensagens enviadas da Central (Central -> Veículo)



Sentido:	Data e Hora:	Localização:	Mensagem:	Modo Emergência	Tipo Mensagem:	Vel. (Km/h)	Log ?	Latitude	Longitude
	11/08/2024 09:08:02	PA - NOVO PROGRESSO - BR-163	Ignição ligada		Status	83	SIM	-7,3600	-55,3017
	11/08/2024 09:08:02	PA - NOVO PROGRESSO - BR-163	Ignição ligada		Status	83	NÃO	-7,3600	-55,3017
	11/08/2024 09:05:02	PA - NOVO PROGRESSO - BR-163	Ignição ligada		Status	79	SIM	-7,3819	-55,3016
	11/08/2024 09:03:02	PA - NOVO PROGRESSO - BR-163	Ignição ligada		Status	76	SIM	-7,4119	-55,2880
	11/08/2024 09:03:02	PA - NOVO PROGRESSO - Próx. BR-163	Ignição ligada		Status	76	NÃO	-7,4118	-55,2878
	11/08/2024 09:00:02	PA - NOVO PROGRESSO - BR-163	Ignição ligada		Status	83	SIM	-7,4315	-55,2932
	11/08/2024 08:58:02	PA - NOVO PROGRESSO - BR-163	Ignição ligada		Status	83	SIM	-7,4650	-55,2899
	11/08/2024 08:58:02	PA - NOVO PROGRESSO - BR-163	Ignição ligada		Status	83	NÃO	-7,4648	-55,2898
	11/08/2024 08:55:02	PA - NOVO PROGRESSO - BR-163	Ignição ligada		Status	76	SIM	-7,4772	-55,2831
	11/08/2024 08:53:02	PA - NOVO PROGRESSO - BR-163	Ignição ligada		Status	81	SIM	-7,4995	-55,2597
	11/08/2024 08:53:02	PA - NOVO PROGRESSO - Próx. BR-163	Ignição ligada		Status	81	NÃO	-7,4993	-55,2597
	11/08/2024 08:50:02	PA - NOVO PROGRESSO - BR-163	Ignição ligada		Status	78	SIM	-7,5197	-55,2622
	11/08/2024 08:48:02	PA - NOVO PROGRESSO - BR-163	Ignição ligada		Status	77	SIM	-7,5516	-55,2542
	11/08/2024 08:48:02	PA - NOVO PROGRESSO - BR-163	Ignição ligada		Status	77	NÃO	-7,5515	-55,2542
	11/08/2024 08:45:02	PA - NOVO PROGRESSO - BR-163	Ignição ligada		Status	80	SIM	-7,5724	-55,2441
	11/08/2024 08:43:02	PA - NOVO PROGRESSO - BR-163	Ignição ligada		Status	73	SIM	-7,6023	-55,2389
	11/08/2024 08:43:02	PA - NOVO PROGRESSO - Próx. BR-163	Ignição ligada		Status	73	NÃO	-7,6022	-55,2388
	11/08/2024 08:40:02	PA - NOVO PROGRESSO - BR-163	Ignição ligada		Status	83	SIM	-7,6217	-55,2339
	11/08/2024 08:38:02	PA - NOVO PROGRESSO - BR-163	Ignição ligada		Status	68	SIM	-7,6495	-55,2227
	11/08/2024 08:38:02	PA - NOVO PROGRESSO - BR-163	Ignição ligada		Status	68	NÃO	-7,6495	-55,2227
	11/08/2024 08:35:02	PA - NOVO PROGRESSO - BR-163	Ignição ligada		Status	75	SIM	-7,6704	-55,2171
	11/08/2024 08:33:02	PA - NOVO PROGRESSO - BR-163	Ignição ligada		Status	56	SIM	-7,7007	-55,2110
	11/08/2024 08:33:02	PA - NOVO PROGRESSO - Próx. BR-163	Ignição ligada		Status	56	NÃO	-7,7007	-55,2108
	11/08/2024 08:30:02	PA - NOVO PROGRESSO - BR-163	A sirene está ligada		Status	76	SIM	-7,7214	-55,2081
	11/08/2024 08:30:02	PA - NOVO PROGRESSO - BR-163	Ignição ligada		Status	76	SIM	-7,7214	-55,2081
	11/08/2024 08:28:02	PA - NOVO PROGRESSO - Próx. BR-163	A sirene está ligada		Status	0	SIM	-7,7277	-55,2071
	11/08/2024 08:28:02	PA - NOVO PROGRESSO - Próx. BR-163	O veículo está bloqueado		Status	0	SIM	-7,7277	-55,2071
	11/08/2024 08:28:02	PA - NOVO PROGRESSO - Próx. BR-163	O veículo está bloqueado		Status	0	NÃO	-7,7277	-55,2070
	11/08/2024 08:28:02	PA - NOVO PROGRESSO - Próx. BR-163	A sirene está ligada		Status	0	NÃO	-7,7277	-55,2070
	11/08/2024 08:28:02	PA - NOVO PROGRESSO - Próx. BR-163	A sirene está ligada		Alerta de Software	0	NÃO	-7,7277	-55,2070
	11/08/2024 08:28:02	PA - NOVO PROGRESSO - Próx. BR-163	Parada do Veículo		Alerta de Software	0	NÃO	-7,7277	-55,2070
	11/08/2024 08:28:01	PA - NOVO PROGRESSO - Próx. BR-163	A sirene está ligada		Status	0	SIM	-7,7277	-55,2071
	11/08/2024 08:28:01	PA - NOVO PROGRESSO - Próx. BR-163	Ignição ligada		Evento	0	SIM	-7,7277	-55,2071
	11/08/2024 08:25:46	PA - NOVO PROGRESSO - Próx. BR-163	A sirene está ligada		Status	0	SIM	-7,7277	-55,2071
	11/08/2024 08:25:46	PA - NOVO PROGRESSO - Próx. BR-163	O veículo está bloqueado		Status	0	SIM	-7,7277	-55,2071
	11/08/2024 08:24:44	MENSAGEM ENVIADA PELA CENTRAL   Enviada por: LUIZHENRIQUE	Desligar Sirene		Comando		-		
	11/08/2024 08:24:40	MENSAGEM ENVIADA PELA CENTRAL   Enviada por: LUIZHENRIQUE	Desligar Bloqueio		Comando		-		



RELATÓRIO ANALÍTICO POR VEÍCULO

Período: 06/08/2024 00:00:00 à 14/08/2024 12:00:00

Identificador: RUR4H31 EDIVAN SC 2022

Placa: RUR4H31

Legenda:

Mensagens enviadas do Veículo (Veículo -> Central)

Mensagens enviadas do Veículo (Controle de Jornada Cliente)

Mensagens enviadas da Central (Central -> Veículo)



Sentido:	Data e Hora:	Localização:	Mensagem:	Modo Emergência	Tipo Mensagem:	Vel. (Km/h)	Log ?	Latitude	Longitude
	11/08/2024 08:23:46	PA - NOVO PROGRESSO - Próx. BR-163	A sirene está ligada		Status	0	SIM	-7,7277	-55,2071
	11/08/2024 08:23:46	PA - NOVO PROGRESSO - Próx. BR-163	O veículo está bloqueado		Status	0	SIM	-7,7277	-55,2071
	11/08/2024 08:21:46	PA - NOVO PROGRESSO - Próx. BR-163	A sirene está ligada		Status	0	SIM	-7,7277	-55,2071
	11/08/2024 08:21:46	PA - NOVO PROGRESSO - Próx. BR-163	O veículo está bloqueado		Status	0	SIM	-7,7277	-55,2071
	11/08/2024 08:19:46	PA - NOVO PROGRESSO - Próx. BR-163	A sirene está ligada		Status	0	SIM	-7,7277	-55,2071
	11/08/2024 08:19:46	PA - NOVO PROGRESSO - Próx. BR-163	O veículo está bloqueado		Status	0	SIM	-7,7277	-55,2071
	11/08/2024 08:19:46	PA - NOVO PROGRESSO - Próx. BR-163	O veículo está bloqueado		Status	0	NÃO	-7,7277	-55,2070
	11/08/2024 08:19:46	PA - NOVO PROGRESSO - Próx. BR-163	A sirene está ligada		Status	0	NÃO	-7,7277	-55,2070
	11/08/2024 08:19:46	PA - NOVO PROGRESSO - Próx. BR-163	A sirene está ligada		Alerta de Software	0	NÃO	-7,7277	-55,2070
	11/08/2024 08:19:46	PA - NOVO PROGRESSO - Próx. BR-163	Parada do Veículo		Alerta de Software	0	NÃO	-7,7277	-55,2070
	11/08/2024 08:17:46	PA - NOVO PROGRESSO - Próx. BR-163	A sirene está ligada		Status	0	SIM	-7,7277	-55,2071
	11/08/2024 08:17:46	PA - NOVO PROGRESSO - Próx. BR-163	O veículo está bloqueado		Status	0	SIM	-7,7277	-55,2071
	11/08/2024 08:15:46	PA - NOVO PROGRESSO - Próx. BR-163	A sirene está ligada		Status	0	SIM	-7,7277	-55,2071
	11/08/2024 08:15:46	PA - NOVO PROGRESSO - Próx. BR-163	O veículo está bloqueado		Status	0	SIM	-7,7277	-55,2071
	11/08/2024 08:13:46	PA - NOVO PROGRESSO - Próx. BR-163	A sirene está ligada		Status	0	SIM	-7,7277	-55,2071
	11/08/2024 08:13:46	PA - NOVO PROGRESSO - Próx. BR-163	O veículo está bloqueado		Status	0	SIM	-7,7277	-55,2071
	11/08/2024 08:11:46	PA - NOVO PROGRESSO - Próx. BR-163	A sirene está ligada		Status	0	SIM	-7,7277	-55,2071
	11/08/2024 08:11:46	PA - NOVO PROGRESSO - Próx. BR-163	O veículo está bloqueado		Status	0	SIM	-7,7277	-55,2071
	11/08/2024 08:09:21	PA - NOVO PROGRESSO - Próx. BR-163	A sirene está ligada		Status	0	SIM	-7,7277	-55,2071
	11/08/2024 08:09:21	PA - NOVO PROGRESSO - Próx. BR-163	O veículo está bloqueado		Status	0	SIM	-7,7277	-55,2071
	11/08/2024 08:07:21	PA - NOVO PROGRESSO - Próx. BR-163	A sirene está ligada		Status	0	SIM	-7,7277	-55,2071
	11/08/2024 08:07:21	PA - NOVO PROGRESSO - Próx. BR-163	O veículo está bloqueado		Status	0	SIM	-7,7277	-55,2071
	11/08/2024 08:07:21	PA - NOVO PROGRESSO - Próx. BR-163	O veículo está bloqueado		Status	0	NÃO	-7,7277	-55,2070
	11/08/2024 08:07:21	PA - NOVO PROGRESSO - Próx. BR-163	A sirene está ligada		Status	0	NÃO	-7,7277	-55,2070
	11/08/2024 08:07:21	PA - NOVO PROGRESSO - Próx. BR-163	A sirene está ligada		Alerta de Software	0	NÃO	-7,7277	-55,2070
	11/08/2024 08:07:21	PA - NOVO PROGRESSO - Próx. BR-163	Parada do Veículo		Alerta de Software	0	NÃO	-7,7277	-55,2070
	11/08/2024 08:05:21	PA - NOVO PROGRESSO - Próx. BR-163	A sirene está ligada		Status	0	SIM	-7,7277	-55,2071
	11/08/2024 08:05:21	PA - NOVO PROGRESSO - Próx. BR-163	O veículo está bloqueado		Status	0	SIM	-7,7277	-55,2071
	11/08/2024 08:03:21	PA - NOVO PROGRESSO - Próx. BR-163	A sirene está ligada		Status	0	SIM	-7,7277	-55,2071
	11/08/2024 08:03:21	PA - NOVO PROGRESSO - Próx. BR-163	O veículo está bloqueado		Status	0	SIM	-7,7277	-55,2071
	11/08/2024 08:01:21	PA - NOVO PROGRESSO - Próx. BR-163	A sirene está ligada		Status	0	SIM	-7,7277	-55,2071
	11/08/2024 08:01:21	PA - NOVO PROGRESSO - Próx. BR-163	O veículo está bloqueado		Status	0	SIM	-7,7277	-55,2071
	11/08/2024 08:00:36	MENSAGEM ENVIADA PELA CENTRAL   Enviada por: integração	Habilitar sensor de porta do motorista		Comando		-		
	11/08/2024 08:00:36	MENSAGEM ENVIADA PELA CENTRAL   Enviada por: integração	Habilitar sensor de violação de painel		Comando		-		
	11/08/2024 08:00:36	MENSAGEM ENVIADA PELA CENTRAL   Enviada por: integração	Desabilitar Botão de Abertura de Trava de Baú		Comando		-		
	11/08/2024 07:59:36	PA - NOVO PROGRESSO - Próx. BR-163	11 REINICIO DE VIAGEM 11 REINICIO DE VIAGEM ID MOTORISTA:5072		Macro		NÃO	-7,7277	-55,2070

## RELATÓRIO ANALÍTICO POR VEÍCULO




































Período: 06/08/2024 00:00:00 à 14/08/2024 12:00:00

Identificador: RUR4H31 EDIVAN SC 2022

Placa: RUR4H31

- Legenda:**
-  Mensagens enviadas do Veículo (Veículo -> Central)
  -  Mensagens enviadas do Veículo (Controle de Jornada Cliente)
  -  Mensagens enviadas da Central (Central -> Veículo)



Sentido:	Data e Hora:	Localização:	Mensagem:	Modo Emergência	Tipo Mensagem:	Vel. (Km/h)	Log ?	Latitude	Longitude
	11/08/2024 07:59:36	PA - NOVO PROGRESSO - Próx. BR-163	A sirene está ligada		Alerta de Software		NÃO	-7,7277	-55,2070
	11/08/2024 07:59:22	PA - NOVO PROGRESSO - Próx. BR-163	Ignição desligada		Evento	0	SIM	-7,7277	-55,2071
	11/08/2024 07:59:22	PA - NOVO PROGRESSO - Próx. BR-163	O veículo está bloqueado		Status	0	SIM	-7,7277	-55,2071
	11/08/2024 07:59:22	PA - NOVO PROGRESSO - Próx. BR-163	A sirene está ligada		Status	0	SIM	-7,7277	-55,2071
	11/08/2024 07:59:21	PA - NOVO PROGRESSO - Próx. BR-163	A sirene está ligada		Status	0	SIM	-7,7277	-55,2071
	11/08/2024 07:59:21	PA - NOVO PROGRESSO - Próx. BR-163	O veículo está bloqueado		Status	0	SIM	-7,7277	-55,2071
	11/08/2024 07:59:21	PA - NOVO PROGRESSO - Próx. BR-163	Ignição ligada		Status	0	SIM	-7,7277	-55,2071
	11/08/2024 07:58:29	PA - NOVO PROGRESSO - Próx. BR-163	O veículo está bloqueado		Status	0	SIM	-7,7277	-55,2071
	11/08/2024 07:58:29	PA - NOVO PROGRESSO - Próx. BR-163	A sirene está ligada		Status	0	SIM	-7,7277	-55,2071
	11/08/2024 07:58:29	PA - NOVO PROGRESSO - Próx. BR-163	Ignição ligada		Evento	0	SIM	-7,7277	-55,2071
	11/08/2024 07:57:21	PA - NOVO PROGRESSO - Próx. BR-163	A sirene está ligada		Status	0	SIM	-7,7277	-55,2071
	11/08/2024 07:57:21	PA - NOVO PROGRESSO - Próx. BR-163	O veículo está bloqueado		Status	0	SIM	-7,7277	-55,2071
	11/08/2024 07:57:21	PA - NOVO PROGRESSO - Próx. BR-163	O veículo está bloqueado		Status	0	NÃO	-7,7277	-55,2070
	11/08/2024 07:57:21	PA - NOVO PROGRESSO - Próx. BR-163	A sirene está ligada		Status	0	NÃO	-7,7277	-55,2070
	11/08/2024 07:57:21	PA - NOVO PROGRESSO - Próx. BR-163	A sirene está ligada		Alerta de Software	0	NÃO	-7,7277	-55,2070
	11/08/2024 07:57:21	PA - NOVO PROGRESSO - Próx. BR-163	Parada do Veículo		Alerta de Software	0	NÃO	-7,7277	-55,2070
	11/08/2024 07:55:21	PA - NOVO PROGRESSO - Próx. BR-163	A sirene está ligada		Status	0	SIM	-7,7277	-55,2071
	11/08/2024 07:55:21	PA - NOVO PROGRESSO - Próx. BR-163	O veículo está bloqueado		Status	0	SIM	-7,7277	-55,2071
	11/08/2024 07:53:21	PA - NOVO PROGRESSO - Próx. BR-163	A sirene está ligada		Status	0	SIM	-7,7277	-55,2071
	11/08/2024 07:53:21	PA - NOVO PROGRESSO - Próx. BR-163	O veículo está bloqueado		Status	0	SIM	-7,7277	-55,2071
	11/08/2024 07:51:21	PA - NOVO PROGRESSO - Próx. BR-163	A sirene está ligada		Status	0	SIM	-7,7277	-55,2071
	11/08/2024 07:51:21	PA - NOVO PROGRESSO - Próx. BR-163	O veículo está bloqueado		Status	0	SIM	-7,7277	-55,2071
	11/08/2024 07:49:52	MENSAGEM ENVIADA PELA CENTRAL   Enviada por: integração	Habilitar sensor de porta do carona		Comando		-		
	11/08/2024 07:49:52	MENSAGEM ENVIADA PELA CENTRAL   Enviada por: integração	Habilitar sensor de desengate		Comando		-		
	11/08/2024 07:49:51	MENSAGEM ENVIADA PELA CENTRAL   Enviada por: integração	Habilitar sensor de violação de painel		Comando		-		
	11/08/2024 07:49:50	MENSAGEM ENVIADA PELA CENTRAL   Enviada por: integração	Habilitar sensor de porta do motorista		Comando		-		
	11/08/2024 07:49:50	MENSAGEM ENVIADA PELA CENTRAL   Enviada por: integração	Desabilitar Botão de Abertura de Trava de Baú		Comando		-		
	11/08/2024 07:49:21	PA - NOVO PROGRESSO - Próx. BR-163	A sirene está ligada		Status	0	SIM	-7,7277	-55,2071
	11/08/2024 07:49:21	PA - NOVO PROGRESSO - Próx. BR-163	O veículo está bloqueado		Status	0	SIM	-7,7277	-55,2071
	11/08/2024 07:48:42	PA - NOVO PROGRESSO - Próx. BR-163	Ignição desligada		Evento	0	SIM	-7,7277	-55,2071
	11/08/2024 07:48:42	PA - NOVO PROGRESSO - Próx. BR-163	O veículo está bloqueado		Status	0	SIM	-7,7277	-55,2071
	11/08/2024 07:48:42	PA - NOVO PROGRESSO - Próx. BR-163	A sirene está ligada		Status	0	SIM	-7,7277	-55,2071
	11/08/2024 07:47:29	PA - NOVO PROGRESSO - Próx. BR-163	11 REINICIO DE VIAGEM 11 REINICIO DE VIAGEM ID MOTORISTA:5072		Macro		NÃO	-7,7277	-55,2070
	11/08/2024 07:47:29	PA - NOVO PROGRESSO - Próx. BR-163	A sirene está ligada		Alerta de Software		NÃO	-7,7277	-55,2070
	11/08/2024 07:47:21	PA - NOVO PROGRESSO - Próx. BR-163	A sirene está ligada		Status	0	SIM	-7,7277	-55,2071

RELATÓRIO ANALÍTICO POR VEÍCULO

Período: 06/08/2024 00:00:00 à 14/08/2024 12:00:00

Identificador: RUR4H31 EDIVAN SC 2022

Placa: RUR4H31

Legenda:

Mensagens enviadas do Veículo (Veículo -> Central)

Mensagens enviadas do Veículo (Controle de Jornada Cliente)

Mensagens enviadas da Central (Central -> Veículo)






Sentido:	Data e Hora:	Localização:	Mensagem:	Modo Emergência	Tipo Mensagem:	Vel. (Km/h)	Log ?	Latitude	Longitude
	11/08/2024 07:47:21	PA - NOVO PROGRESSO - Próx. BR-163	O veículo está bloqueado		Status	0	SIM	-7,7277	-55,2071
	11/08/2024 07:47:21	PA - NOVO PROGRESSO - Próx. BR-163	O veículo está bloqueado		Status	0	NÃO	-7,7277	-55,2070
	11/08/2024 07:47:21	PA - NOVO PROGRESSO - Próx. BR-163	A sirene está ligada		Status	0	NÃO	-7,7277	-55,2070
	11/08/2024 07:47:21	PA - NOVO PROGRESSO - Próx. BR-163	Ignição ligada		Status	0	SIM	-7,7277	-55,2071
	11/08/2024 07:47:21	PA - NOVO PROGRESSO - Próx. BR-163	Ignição ligada		Status	0	NÃO	-7,7277	-55,2070
	11/08/2024 07:44:21	PA - NOVO PROGRESSO - Próx. BR-163	A sirene está ligada		Status	0	SIM	-7,7277	-55,2071
	11/08/2024 07:44:21	PA - NOVO PROGRESSO - Próx. BR-163	O veículo está bloqueado		Status	0	SIM	-7,7277	-55,2071
	11/08/2024 07:44:21	PA - NOVO PROGRESSO - Próx. BR-163	Ignição ligada		Status	0	SIM	-7,7277	-55,2071
	11/08/2024 07:42:21	PA - NOVO PROGRESSO - Próx. BR-163	A sirene está ligada		Status	0	SIM	-7,7277	-55,2071
	11/08/2024 07:42:21	PA - NOVO PROGRESSO - Próx. BR-163	O veículo está bloqueado		Status	0	SIM	-7,7277	-55,2071
	11/08/2024 07:42:21	PA - NOVO PROGRESSO - Próx. BR-163	O veículo está bloqueado		Status	0	NÃO	-7,7277	-55,2070
	11/08/2024 07:42:21	PA - NOVO PROGRESSO - Próx. BR-163	A sirene está ligada		Status	0	NÃO	-7,7277	-55,2070
	11/08/2024 07:42:21	PA - NOVO PROGRESSO - Próx. BR-163	Ignição ligada		Status	0	SIM	-7,7277	-55,2071
	11/08/2024 07:42:21	PA - NOVO PROGRESSO - Próx. BR-163	Ignição ligada		Status	0	NÃO	-7,7277	-55,2070
	11/08/2024 07:42:21	PA - NOVO PROGRESSO - Próx. BR-163	A sirene está ligada		Alerta de Software	0	NÃO	-7,7277	-55,2070
	11/08/2024 07:42:21	PA - NOVO PROGRESSO - Próx. BR-163	Parada do Veículo		Alerta de Software	0	NÃO	-7,7277	-55,2070
	11/08/2024 07:39:21	PA - NOVO PROGRESSO - Próx. BR-163	A sirene está ligada		Status	0	SIM	-7,7277	-55,2071
	11/08/2024 07:39:21	PA - NOVO PROGRESSO - Próx. BR-163	O veículo está bloqueado		Status	0	SIM	-7,7277	-55,2071
	11/08/2024 07:39:21	PA - NOVO PROGRESSO - Próx. BR-163	Ignição ligada		Status	0	SIM	-7,7277	-55,2071
	11/08/2024 07:37:21	PA - NOVO PROGRESSO - Próx. BR-163	A sirene está ligada		Status	0	SIM	-7,7277	-55,2071
	11/08/2024 07:37:21	PA - NOVO PROGRESSO - Próx. BR-163	O veículo está bloqueado		Status	0	SIM	-7,7277	-55,2071
	11/08/2024 07:37:21	PA - NOVO PROGRESSO - Próx. BR-163	A sirene está ligada		Status	0	NÃO	-7,7277	-55,2070
	11/08/2024 07:37:21	PA - NOVO PROGRESSO - Próx. BR-163	O veículo está bloqueado		Status	0	NÃO	-7,7277	-55,2070
	11/08/2024 07:37:21	PA - NOVO PROGRESSO - Próx. BR-163	Ignição ligada		Status	0	SIM	-7,7277	-55,2071
	11/08/2024 07:37:21	PA - NOVO PROGRESSO - Próx. BR-163	Ignição ligada		Status	0	NÃO	-7,7277	-55,2070
	11/08/2024 07:37:21	PA - NOVO PROGRESSO - Próx. BR-163	A sirene está ligada		Alerta de Software	0	NÃO	-7,7277	-55,2070
	11/08/2024 07:37:21	PA - NOVO PROGRESSO - Próx. BR-163	Parada do Veículo		Alerta de Software	0	NÃO	-7,7277	-55,2070
	11/08/2024 07:34:21	PA - NOVO PROGRESSO - Próx. BR-163	A sirene está ligada		Status	0	SIM	-7,7277	-55,2071
	11/08/2024 07:34:21	PA - NOVO PROGRESSO - Próx. BR-163	O veículo está bloqueado		Status	0	SIM	-7,7277	-55,2071
	11/08/2024 07:34:21	PA - NOVO PROGRESSO - Próx. BR-163	Ignição ligada		Status	0	SIM	-7,7277	-55,2071
	11/08/2024 07:32:21	PA - NOVO PROGRESSO - Próx. BR-163	A sirene está ligada		Status	0	SIM	-7,7277	-55,2071
	11/08/2024 07:32:21	PA - NOVO PROGRESSO - Próx. BR-163	O veículo está bloqueado		Status	0	SIM	-7,7277	-55,2071
	11/08/2024 07:32:21	PA - NOVO PROGRESSO - Próx. BR-163	A sirene está ligada		Status	0	NÃO	-7,7277	-55,2070
	11/08/2024 07:32:21	PA - NOVO PROGRESSO - Próx. BR-163	O veículo está bloqueado		Status	0	NÃO	-7,7277	-55,2070
	11/08/2024 07:32:21	PA - NOVO PROGRESSO - Próx. BR-163	Ignição ligada		Status	0	SIM	-7,7277	-55,2071
	11/08/2024 07:32:21	PA - NOVO PROGRESSO - Próx. BR-163	Ignição ligada		Status	0	NÃO	-7,7277	-55,2070
	11/08/2024 07:32:21	PA - NOVO PROGRESSO - Próx. BR-163	A sirene está ligada		Alerta de Software	0	NÃO	-7,7277	-55,2070

## RELATÓRIO ANALÍTICO POR VEÍCULO

































Período: 06/08/2024 00:00:00 à 14/08/2024 12:00:00

Identificador: RUR4H31 EDIVAN SC 2022

Placa: RUR4H31

- Legenda:**
-  Mensagens enviadas do Veículo (Veículo -> Central)
  -  Mensagens enviadas do Veículo (Controle de Jornada Cliente)
  -  Mensagens enviadas da Central (Central -> Veículo)






Sentido:	Data e Hora:	Localização:	Mensagem:	Modo Emergência	Tipo Mensagem:	Vel. (Km/h)	Log ?	Latitude	Longitude
	11/08/2024 07:32:21	PA - NOVO PROGRESSO - Próx. BR-163	Parada do Veículo		Alerta de Software	0	NÃO	-7,7277	-55,2070
	11/08/2024 07:29:21	PA - NOVO PROGRESSO - Próx. BR-163	A sirene está ligada		Status	0	SIM	-7,7277	-55,2071
	11/08/2024 07:29:21	PA - NOVO PROGRESSO - Próx. BR-163	O veículo está bloqueado		Status	0	SIM	-7,7277	-55,2071
	11/08/2024 07:29:21	PA - NOVO PROGRESSO - Próx. BR-163	Ignição ligada		Status	0	SIM	-7,7277	-55,2071
	11/08/2024 07:27:46	PA - NOVO PROGRESSO - Próx. BR-163	O veículo está bloqueado		Status	0	SIM	-7,7277	-55,2071
	11/08/2024 07:27:46	PA - NOVO PROGRESSO - Próx. BR-163	A sirene está ligada		Status	0	SIM	-7,7277	-55,2071
	11/08/2024 07:27:46	PA - NOVO PROGRESSO - Próx. BR-163	Ignição ligada		Evento	0	SIM	-7,7277	-55,2071
	11/08/2024 07:27:21	PA - NOVO PROGRESSO - Próx. BR-163	A sirene está ligada		Status	0	SIM	-7,7277	-55,2071
	11/08/2024 07:27:21	PA - NOVO PROGRESSO - Próx. BR-163	O veículo está bloqueado		Status	0	SIM	-7,7277	-55,2071
	11/08/2024 07:27:21	PA - NOVO PROGRESSO - Próx. BR-163	A sirene está ligada		Status	0	NÃO	-7,7277	-55,2070
	11/08/2024 07:27:21	PA - NOVO PROGRESSO - Próx. BR-163	O veículo está bloqueado		Status	0	NÃO	-7,7277	-55,2070
	11/08/2024 07:27:21	PA - NOVO PROGRESSO - Próx. BR-163	A sirene está ligada		Alerta de Software	0	NÃO	-7,7277	-55,2070
	11/08/2024 07:27:21	PA - NOVO PROGRESSO - Próx. BR-163	Parada do Veículo		Alerta de Software	0	NÃO	-7,7277	-55,2070
	11/08/2024 07:25:21	PA - NOVO PROGRESSO - Próx. BR-163	A sirene está ligada		Status	0	SIM	-7,7277	-55,2071
	11/08/2024 07:25:21	PA - NOVO PROGRESSO - Próx. BR-163	O veículo está bloqueado		Status	0	SIM	-7,7277	-55,2071
	11/08/2024 07:23:21	PA - NOVO PROGRESSO - Próx. BR-163	A sirene está ligada		Status	0	SIM	-7,7277	-55,2071
	11/08/2024 07:23:21	PA - NOVO PROGRESSO - Próx. BR-163	O veículo está bloqueado		Status	0	SIM	-7,7277	-55,2071
	11/08/2024 07:21:32	PA - NOVO PROGRESSO - Próx. BR-163	05 PARADA PARA ALIMENTACAO 05 PARADA PARA ALIMENTACAO: LOCAL:XXX KM: PREVISAO DE REINICIO DATA:10/08/24 HORA:08:15		Macro		NÃO	-7,7277	-55,2070
	11/08/2024 07:21:32	PA - NOVO PROGRESSO - Próx. BR-163	A sirene está ligada		Alerta de Software		NÃO	-7,7277	-55,2070
	11/08/2024 07:21:21	PA - NOVO PROGRESSO - Próx. BR-163	A sirene está ligada		Status	0	SIM	-7,7277	-55,2071
	11/08/2024 07:20:43	PA - NOVO PROGRESSO - Próx. BR-163	Ignição desligada		Evento	0	SIM	-7,7277	-55,2071
	11/08/2024 07:20:43	PA - NOVO PROGRESSO - Próx. BR-163	A sirene está ligada		Status	0	SIM	-7,7277	-55,2071
	11/08/2024 07:19:21	PA - NOVO PROGRESSO - BR-163	A sirene está ligada		Status	15	SIM	-7,7290	-55,2071
	11/08/2024 07:19:21	PA - NOVO PROGRESSO - BR-163	Ignição ligada		Status	15	SIM	-7,7290	-55,2071
	11/08/2024 07:17:21	PA - NOVO PROGRESSO - BR-163	A sirene está ligada		Status	71	SIM	-7,7594	-55,2029
	11/08/2024 07:17:21	PA - NOVO PROGRESSO - BR-163	Ignição ligada		Status	71	SIM	-7,7594	-55,2029
	11/08/2024 07:17:21	PA - NOVO PROGRESSO - Próx. BR-163	A sirene está ligada		Status	71	NÃO	-7,7593	-55,2028
	11/08/2024 07:17:21	PA - NOVO PROGRESSO - Próx. BR-163	Ignição ligada		Status	71	NÃO	-7,7593	-55,2028
	11/08/2024 07:17:21	PA - NOVO PROGRESSO - Próx. BR-163	A sirene está ligada		Alerta de Software	71	NÃO	-7,7593	-55,2028
	11/08/2024 07:14:21	PA - NOVO PROGRESSO - BR-163	A sirene está ligada		Status	66	SIM	-7,7796	-55,1970
	11/08/2024 07:14:21	PA - NOVO PROGRESSO - BR-163	Ignição ligada		Status	66	SIM	-7,7796	-55,1970
	11/08/2024 07:12:21	PA - NOVO PROGRESSO - BR-163	A sirene está ligada		Status	78	SIM	-7,8126	-55,1885
	11/08/2024 07:12:21	PA - NOVO PROGRESSO - BR-163	Ignição ligada		Status	78	SIM	-7,8126	-55,1885
	11/08/2024 07:12:21	PA - NOVO PROGRESSO - Próx. BR-163	A sirene está ligada		Status	78	NÃO	-7,8125	-55,1883

## RELATÓRIO ANALÍTICO POR VEÍCULO






































Período: 06/08/2024 00:00:00 à 14/08/2024 12:00:00

Identificador: RUR4H31 EDIVAN SC 2022

Placa: RUR4H31

- Legenda:**
-  Mensagens enviadas do Veículo (Veículo -> Central)
  -  Mensagens enviadas do Veículo (Controle de Jornada Cliente)
  -  Mensagens enviadas da Central (Central -> Veículo)



Sentido:	Data e Hora:	Localização:	Mensagem:	Modo Emergência	Tipo Mensagem:	Vel. (Km/h)	Log ?	Latitude	Longitude
	11/08/2024 07:12:21	PA - NOVO PROGRESSO - Próx. BR-163	Ignição ligada		Status	78	NÃO	-7,8125	-55,1883
	11/08/2024 07:12:21	PA - NOVO PROGRESSO - Próx. BR-163	A sirene está ligada		Alerta de Software	78	NÃO	-7,8125	-55,1883
	11/08/2024 07:09:21	PA - NOVO PROGRESSO - BR-163	A sirene está ligada		Status	77	SIM	-7,8355	-55,1854
	11/08/2024 07:09:21	PA - NOVO PROGRESSO - BR-163	Ignição ligada		Status	77	SIM	-7,8355	-55,1854
	11/08/2024 07:07:21	PA - NOVO PROGRESSO - BR-163	A sirene está ligada		Status	82	SIM	-7,8673	-55,1795
	11/08/2024 07:07:21	PA - NOVO PROGRESSO - BR-163	A sirene está ligada		Status	82	NÃO	-7,8672	-55,1795
	11/08/2024 07:07:21	PA - NOVO PROGRESSO - BR-163	Ignição ligada		Status	82	SIM	-7,8673	-55,1795
	11/08/2024 07:07:21	PA - NOVO PROGRESSO - BR-163	Ignição ligada		Status	82	NÃO	-7,8672	-55,1795
	11/08/2024 07:07:21	PA - NOVO PROGRESSO - BR-163	A sirene está ligada		Alerta de Software	82	NÃO	-7,8672	-55,1795
	11/08/2024 07:04:21	PA - NOVO PROGRESSO - BR-163	A sirene está ligada		Status	53	SIM	-7,8859	-55,1786
	11/08/2024 07:04:21	PA - NOVO PROGRESSO - BR-163	Ignição ligada		Status	53	SIM	-7,8859	-55,1786
	11/08/2024 07:02:21	PA - NOVO PROGRESSO - BR-163	A sirene está ligada		Status	76	SIM	-7,9080	-55,1714
	11/08/2024 07:02:21	PA - NOVO PROGRESSO - BR-163	A sirene está ligada		Status	76	NÃO	-7,9080	-55,1713
	11/08/2024 07:02:21	PA - NOVO PROGRESSO - BR-163	Ignição ligada		Status	76	SIM	-7,9080	-55,1714
	11/08/2024 07:02:21	PA - NOVO PROGRESSO - BR-163	Ignição ligada		Status	76	NÃO	-7,9080	-55,1713
	11/08/2024 07:02:21	PA - NOVO PROGRESSO - BR-163	A sirene está ligada		Alerta de Software	76	NÃO	-7,9080	-55,1713
	11/08/2024 06:59:21	PA - NOVO PROGRESSO - BR-163	A sirene está ligada		Status	40	SIM	-7,9291	-55,1660
	11/08/2024 06:59:21	PA - NOVO PROGRESSO - BR-163	Ignição ligada		Status	40	SIM	-7,9291	-55,1660
	11/08/2024 06:57:21	PA - NOVO PROGRESSO - BR-163	A sirene está ligada		Status	74	SIM	-7,9589	-55,1629
	11/08/2024 06:57:21	PA - NOVO PROGRESSO - Próx. BR-163	A sirene está ligada		Status	74	NÃO	-7,9588	-55,1628
	11/08/2024 06:57:21	PA - NOVO PROGRESSO - BR-163	Ignição ligada		Status	74	SIM	-7,9589	-55,1629
	11/08/2024 06:57:21	PA - NOVO PROGRESSO - Próx. BR-163	Ignição ligada		Status	74	NÃO	-7,9588	-55,1628
	11/08/2024 06:57:21	PA - NOVO PROGRESSO - Próx. BR-163	A sirene está ligada		Alerta de Software	74	NÃO	-7,9588	-55,1628
	11/08/2024 06:54:21	PA - NOVO PROGRESSO - BR-163	A sirene está ligada		Status	76	SIM	-7,9814	-55,1641
	11/08/2024 06:54:21	PA - NOVO PROGRESSO - BR-163	Ignição ligada		Status	76	SIM	-7,9814	-55,1641
	11/08/2024 06:52:21	PA - NOVO PROGRESSO - Próx. BR-163	A sirene está ligada		Status	83	SIM	-8,0103	-55,1645
	11/08/2024 06:52:21	PA - NOVO PROGRESSO - Próx. BR-163	A sirene está ligada		Status	83	NÃO	-8,0103	-55,1645
	11/08/2024 06:52:21	PA - NOVO PROGRESSO - Próx. BR-163	Ignição ligada		Status	83	SIM	-8,0103	-55,1645
	11/08/2024 06:52:21	PA - NOVO PROGRESSO - Próx. BR-163	Ignição ligada		Status	83	NÃO	-8,0103	-55,1645
	11/08/2024 06:52:21	PA - NOVO PROGRESSO - Próx. BR-163	A sirene está ligada		Alerta de Software	83	NÃO	-8,0103	-55,1645
	11/08/2024 06:49:21	PA - NOVO PROGRESSO - BR-163	A sirene está ligada		Status	79	SIM	-8,0265	-55,1544
	11/08/2024 06:49:21	PA - NOVO PROGRESSO - BR-163	Ignição ligada		Status	79	SIM	-8,0265	-55,1544
	11/08/2024 06:47:21	PA - NOVO PROGRESSO - BR-163	A sirene está ligada		Status	72	SIM	-8,0519	-55,1438
	11/08/2024 06:47:21	PA - NOVO PROGRESSO - Próx. BR-163	A sirene está ligada		Status	72	NÃO	-8,0518	-55,1437
	11/08/2024 06:47:21	PA - NOVO PROGRESSO - BR-163	Ignição ligada		Status	72	SIM	-8,0519	-55,1438
	11/08/2024 06:47:21	PA - NOVO PROGRESSO - Próx. BR-163	Ignição ligada		Status	72	NÃO	-8,0518	-55,1437
	11/08/2024 06:47:21	PA - NOVO PROGRESSO - Próx. BR-163	A sirene está ligada		Alerta de Software	72	NÃO	-8,0518	-55,1437






## RELATÓRIO ANALÍTICO POR VEÍCULO






































Período: 06/08/2024 00:00:00 à 14/08/2024 12:00:00

Identificador: RUR4H31 EDIVAN SC 2022

Placa: RUR4H31




- Legenda:**
-  Mensagens enviadas do Veículo (Veículo -> Central)
  -  Mensagens enviadas do Veículo (Controle de Jornada Cliente)
  -  Mensagens enviadas da Central (Central -> Veículo)






































Sentido:	Data e Hora:	Localização:	Mensagem:	Modo Emergência	Tipo Mensagem:	Vel. (Km/h)	Log ?	Latitude	Longitude
	11/08/2024 06:44:21	PA - NOVO PROGRESSO - BR-163	A sirene está ligada		Status	65	SIM	-8,0713	-55,1444
	11/08/2024 06:44:21	PA - NOVO PROGRESSO - BR-163	Ignição ligada		Status	65	SIM	-8,0713	-55,1444
	11/08/2024 06:42:21	PA - ALTAMIRA - BR-163	A sirene está ligada		Status	63	SIM	-8,1037	-55,1439
	11/08/2024 06:42:21	PA - ALTAMIRA - BR-163	A sirene está ligada		Status	63	NÃO	-8,1037	-55,1438
	11/08/2024 06:42:21	PA - ALTAMIRA - BR-163	Ignição ligada		Status	63	SIM	-8,1037	-55,1439
	11/08/2024 06:42:21	PA - ALTAMIRA - BR-163	Ignição ligada		Status	63	NÃO	-8,1037	-55,1438
	11/08/2024 06:42:21	PA - ALTAMIRA - BR-163	A sirene está ligada		Alerta de Software	63	NÃO	-8,1037	-55,1438
	11/08/2024 06:39:21	PA - ALTAMIRA - BR-163	A sirene está ligada		Status	48	SIM	-8,1205	-55,1365
	11/08/2024 06:39:21	PA - ALTAMIRA - BR-163	Ignição ligada		Status	48	SIM	-8,1205	-55,1365
	11/08/2024 06:37:21	PA - ALTAMIRA - BR-163	A sirene está ligada		Status	78	SIM	-8,1517	-55,1301
	11/08/2024 06:37:21	PA - ALTAMIRA - BR-163	Ignição ligada		Status	78	SIM	-8,1517	-55,1301
	11/08/2024 06:37:21	PA - ALTAMIRA - BR-163	A sirene está ligada		Status	78	NÃO	-8,1517	-55,1300
	11/08/2024 06:37:21	PA - ALTAMIRA - BR-163	Ignição ligada		Status	78	NÃO	-8,1517	-55,1300
	11/08/2024 06:37:21	PA - ALTAMIRA - BR-163	A sirene está ligada		Alerta de Software	78	NÃO	-8,1517	-55,1300
	11/08/2024 06:34:21	PA - ALTAMIRA - BR-163	A sirene está ligada		Status	68	SIM	-8,1706	-55,1267
	11/08/2024 06:34:21	PA - ALTAMIRA - BR-163	Ignição ligada		Status	68	SIM	-8,1706	-55,1267
	11/08/2024 06:32:21	PA - ALTAMIRA - BR-163	A sirene está ligada		Status	68	SIM	-8,2016	-55,1239
	11/08/2024 06:32:21	PA - ALTAMIRA - Próx. BR-163	A sirene está ligada		Status	68	NÃO	-8,2015	-55,1238
	11/08/2024 06:32:21	PA - ALTAMIRA - BR-163	Ignição ligada		Status	68	SIM	-8,2016	-55,1239
	11/08/2024 06:32:21	PA - ALTAMIRA - Próx. BR-163	Ignição ligada		Status	68	NÃO	-8,2015	-55,1238
	11/08/2024 06:32:21	PA - ALTAMIRA - Próx. BR-163	A sirene está ligada		Alerta de Software	68	NÃO	-8,2015	-55,1238
	11/08/2024 06:29:21	PA - ALTAMIRA - BR-163	A sirene está ligada		Status	77	SIM	-8,2229	-55,1214
	11/08/2024 06:29:21	PA - ALTAMIRA - BR-163	Ignição ligada		Status	77	SIM	-8,2229	-55,1214
	11/08/2024 06:27:21	PA - ALTAMIRA - BR-163	A sirene está ligada		Status	77	SIM	-8,2516	-55,1116
	11/08/2024 06:27:21	PA - ALTAMIRA - BR-163	Ignição ligada		Status	77	SIM	-8,2516	-55,1116
	11/08/2024 06:27:21	PA - ALTAMIRA - Próx. BR-163	A sirene está ligada		Status	77	NÃO	-8,2515	-55,1115
	11/08/2024 06:27:21	PA - ALTAMIRA - Próx. BR-163	Ignição ligada		Status	77	NÃO	-8,2515	-55,1115
	11/08/2024 06:27:21	PA - ALTAMIRA - Próx. BR-163	A sirene está ligada		Alerta de Software	77	NÃO	-8,2515	-55,1115
	11/08/2024 06:24:21	PA - ALTAMIRA - BR-163	A sirene está ligada		Status	76	SIM	-8,2710	-55,1072
	11/08/2024 06:24:21	PA - ALTAMIRA - BR-163	Ignição ligada		Status	76	SIM	-8,2710	-55,1072
	11/08/2024 06:22:21	PA - ALTAMIRA - BR-163	A sirene está ligada		Status	71	SIM	-8,3013	-55,1052
	11/08/2024 06:22:21	PA - ALTAMIRA - BR-163	Ignição ligada		Status	71	SIM	-8,3013	-55,1052
	11/08/2024 06:22:21	PA - ALTAMIRA - BR-163	A sirene está ligada		Status	71	NÃO	-8,3012	-55,1052
	11/08/2024 06:22:21	PA - ALTAMIRA - BR-163	Ignição ligada		Status	71	NÃO	-8,3012	-55,1052
	11/08/2024 06:22:21	PA - ALTAMIRA - BR-163	A sirene está ligada		Alerta de Software	71	NÃO	-8,3012	-55,1052
	11/08/2024 06:19:21	PA - ALTAMIRA - Próx. BR-163	A sirene está ligada		Status	5	SIM	-8,3078	-55,1035
	11/08/2024 06:19:21	PA - ALTAMIRA - Próx. BR-163	Ignição ligada		Status	5	SIM	-8,3078	-55,1035

# RELATÓRIO ANALÍTICO POR VEÍCULO

Período: 06/08/2024 00:00:00 à 14/08/2024 12:00:00  
Identificador: RUR4H31 EDIVAN SC 2022  
Placa: RUR4H31

- Legenda:**
-  Mensagens enviadas do Veículo (Veículo -> Central)
  -  Mensagens enviadas do Veículo (Controle de Jornada Cliente)
  -  Mensagens enviadas da Central (Central -> Veículo)



Sentido:	Data e Hora:	Localização:	Mensagem:	Modo Emergência	Tipo Mensagem:	Vel. (Km/h)	Log ?	Latitude	Longitude
	11/08/2024 06:17:21	PA - ALTAMIRA - Próx. Rua das Serrarias 1	A sirene está ligada		Status	0	SIM	-8,3079	-55,1033
	11/08/2024 06:17:21	PA - ALTAMIRA - Próx. Rua das Serrarias 1	O veículo está bloqueado		Status	0	SIM	-8,3079	-55,1033
	11/08/2024 06:17:21	PA - ALTAMIRA - Próx. Rua das Serrarias 1	O veículo está bloqueado		Status	0	NÃO	-8,3078	-55,1032
	11/08/2024 06:17:21	PA - ALTAMIRA - Próx. Rua das Serrarias 1	A sirene está ligada		Status	0	NÃO	-8,3078	-55,1032
	11/08/2024 06:17:21	PA - ALTAMIRA - Próx. Rua das Serrarias 1	A sirene está ligada		Alerta de Software	0	NÃO	-8,3078	-55,1032
	11/08/2024 06:17:21	PA - ALTAMIRA - Próx. Rua das Serrarias 1	Parada do Veículo		Alerta de Software	0	NÃO	-8,3078	-55,1032
	11/08/2024 06:17:20	PA - ALTAMIRA - Próx. Rua das Serrarias 1	A sirene está ligada		Status	0	SIM	-8,3079	-55,1033
	11/08/2024 06:17:20	PA - ALTAMIRA - Próx. Rua das Serrarias 1	Ignição ligada		Evento	0	SIM	-8,3079	-55,1033
	11/08/2024 06:14:39	PA - ALTAMIRA - Próx. Rua das Serrarias 1	A sirene está ligada		Status	0	SIM	-8,3079	-55,1033
	11/08/2024 06:14:39	PA - ALTAMIRA - Próx. Rua das Serrarias 1	O veículo está bloqueado		Status	0	SIM	-8,3079	-55,1033
	11/08/2024 06:12:39	PA - ALTAMIRA - Próx. Rua das Serrarias 1	A sirene está ligada		Status	0	SIM	-8,3080	-55,1033
	11/08/2024 06:12:39	PA - ALTAMIRA - Próx. Rua das Serrarias 1	O veículo está bloqueado		Status	0	SIM	-8,3080	-55,1033
	11/08/2024 06:10:39	PA - ALTAMIRA - Próx. Rua das Serrarias 1	A sirene está ligada		Status	0	SIM	-8,3080	-55,1033
	11/08/2024 06:10:39	PA - ALTAMIRA - Próx. Rua das Serrarias 1	O veículo está bloqueado		Status	0	SIM	-8,3080	-55,1033
	11/08/2024 06:07:26	PA - ALTAMIRA - Próx. Rua das Serrarias 1	A sirene está ligada		Status	0	SIM	-8,3080	-55,1032
	11/08/2024 06:07:26	PA - ALTAMIRA - Próx. Rua das Serrarias 1	O veículo está bloqueado		Status	0	SIM	-8,3080	-55,1032
	11/08/2024 06:07:26	PA - ALTAMIRA - Próx. Rua das Serrarias 1	O veículo está bloqueado		Status	0	NÃO	-8,3078	-55,1032
	11/08/2024 06:07:26	PA - ALTAMIRA - Próx. Rua das Serrarias 1	A sirene está ligada		Status	0	NÃO	-8,3078	-55,1032
	11/08/2024 06:07:26	PA - ALTAMIRA - Próx. Rua das Serrarias 1	A sirene está ligada		Alerta de Software	0	NÃO	-8,3078	-55,1032
	11/08/2024 06:07:26	PA - ALTAMIRA - Próx. Rua das Serrarias 1	Parada do Veículo		Alerta de Software	0	NÃO	-8,3078	-55,1032
	11/08/2024 06:05:26	PA - ALTAMIRA - Próx. Rua das Serrarias 1	A sirene está ligada		Status	0	SIM	-8,3079	-55,1032
	11/08/2024 06:05:26	PA - ALTAMIRA - Próx. Rua das Serrarias 1	O veículo está bloqueado		Status	0	SIM	-8,3079	-55,1032
	11/08/2024 06:03:26	PA - ALTAMIRA - Próx. Rua das Serrarias 1	A sirene está ligada		Status	0	SIM	-8,3079	-55,1032
	11/08/2024 06:03:26	PA - ALTAMIRA - Próx. Rua das Serrarias 1	O veículo está bloqueado		Status	0	SIM	-8,3079	-55,1032
	11/08/2024 06:03:21	MENSAGEM ENVIADA PELA CENTRAL   Enviada por: integração	Habilitar sensor de porta do carona		Comando		-		
	11/08/2024 06:03:20	MENSAGEM ENVIADA PELA CENTRAL   Enviada por: integração	Desligar Bloqueio		Comando		-		
	11/08/2024 06:03:19	MENSAGEM ENVIADA PELA CENTRAL   Enviada por: integração	Habilitar sensor de violação de painel		Comando		-		
	11/08/2024 06:03:19	MENSAGEM ENVIADA PELA CENTRAL   Enviada por: integração	Habilitar sensor de porta do motorista		Comando		-		
	11/08/2024 06:03:16	MENSAGEM ENVIADA PELA CENTRAL   Enviada por: integração	Desabilitar Botão de Abertura de Trava de Baú		Comando		-		
	11/08/2024 06:03:16	MENSAGEM ENVIADA PELA CENTRAL   Enviada por: integração	Habilitar sensor de desengate		Comando		-		
	11/08/2024 06:02:26	PA - ALTAMIRA - Próx. Rua das Serrarias 1	11 REINICIO DE VIAGEM 11 REINICIO DE VIAGEM ID MOTORISTA:5072		Macro		NÃO	-8,3078	-55,1032
	11/08/2024 06:02:26	PA - ALTAMIRA - Próx. Rua das Serrarias 1	A sirene está ligada		Alerta de Software		NÃO	-8,3078	-55,1032
	11/08/2024 06:01:26	PA - ALTAMIRA - Próx. Rua das Serrarias 1	A sirene está ligada		Status	0	SIM	-8,3079	-55,1032
	11/08/2024 06:01:26	PA - ALTAMIRA - Próx. Rua das Serrarias 1	O veículo está bloqueado		Status	0	SIM	-8,3079	-55,1032
	11/08/2024 05:59:26	PA - ALTAMIRA - Próx. Rua das Serrarias 1	A sirene está ligada		Status	0	SIM	-8,3079	-55,1032

## RELATÓRIO ANALÍTICO POR VEÍCULO






































Período: 06/08/2024 00:00:00 à 14/08/2024 12:00:00

Identificador: RUR4H31 EDIVAN SC 2022

Placa: RUR4H31

- Legenda:**
-  Mensagens enviadas do Veículo (Veículo -> Central)
  -  Mensagens enviadas do Veículo (Controle de Jornada Cliente)
  -  Mensagens enviadas da Central (Central -> Veículo)



Sentido:	Data e Hora:	Localização:	Mensagem:	Modo Emergência	Tipo Mensagem:	Vel. (Km/h)	Log ?	Latitude	Longitude
	11/08/2024 05:59:26	PA - ALTAMIRA - Próx. Rua das Serrarias 1	O veículo está bloqueado		Status	0	SIM	-8,3079	-55,1032
	11/08/2024 05:58:22	PA - ALTAMIRA - Próx. Rua das Serrarias 1	Ignição desligada		Evento	0	SIM	-8,3079	-55,1032
	11/08/2024 05:58:22	PA - ALTAMIRA - Próx. Rua das Serrarias 1	O veículo está bloqueado		Status	0	SIM	-8,3079	-55,1032
	11/08/2024 05:58:22	PA - ALTAMIRA - Próx. Rua das Serrarias 1	A sirene está ligada		Status	0	SIM	-8,3079	-55,1032
	11/08/2024 05:57:26	PA - ALTAMIRA - Próx. Rua das Serrarias 1	A sirene está ligada		Status	0	SIM	-8,3079	-55,1033
	11/08/2024 05:57:26	PA - ALTAMIRA - Próx. Rua das Serrarias 1	O veículo está bloqueado		Status	0	SIM	-8,3079	-55,1033
	11/08/2024 05:57:26	PA - ALTAMIRA - Próx. Rua das Serrarias 1	O veículo está bloqueado		Status	0	NÃO	-8,3078	-55,1032
	11/08/2024 05:57:26	PA - ALTAMIRA - Próx. Rua das Serrarias 1	Ignição ligada		Status	0	SIM	-8,3079	-55,1033
	11/08/2024 05:57:26	PA - ALTAMIRA - Próx. Rua das Serrarias 1	A sirene está ligada		Status	0	NÃO	-8,3078	-55,1032
	11/08/2024 05:57:26	PA - ALTAMIRA - Próx. Rua das Serrarias 1	Ignição ligada		Status	0	NÃO	-8,3078	-55,1032
	11/08/2024 05:57:26	PA - ALTAMIRA - Próx. Rua das Serrarias 1	A sirene está ligada		Alerta de Software	0	NÃO	-8,3078	-55,1032
	11/08/2024 05:57:26	PA - ALTAMIRA - Próx. Rua das Serrarias 1	Parada do Veículo		Alerta de Software	0	NÃO	-8,3078	-55,1032
	11/08/2024 05:54:26	PA - ALTAMIRA - Próx. Rua das Serrarias 1	A sirene está ligada		Status	0	SIM	-8,3079	-55,1033
	11/08/2024 05:54:26	PA - ALTAMIRA - Próx. Rua das Serrarias 1	O veículo está bloqueado		Status	0	SIM	-8,3079	-55,1033
	11/08/2024 05:54:26	PA - ALTAMIRA - Próx. Rua das Serrarias 1	Ignição ligada		Status	0	SIM	-8,3079	-55,1033
	11/08/2024 05:52:26	PA - ALTAMIRA - Próx. Rua das Serrarias 1	A sirene está ligada		Status	0	SIM	-8,3079	-55,1032
	11/08/2024 05:52:26	PA - ALTAMIRA - Próx. Rua das Serrarias 1	O veículo está bloqueado		Status	0	SIM	-8,3079	-55,1032
	11/08/2024 05:52:26	PA - ALTAMIRA - Próx. Rua das Serrarias 1	A sirene está ligada		Status	0	NÃO	-8,3078	-55,1032
	11/08/2024 05:52:26	PA - ALTAMIRA - Próx. Rua das Serrarias 1	O veículo está bloqueado		Status	0	NÃO	-8,3078	-55,1032
	11/08/2024 05:52:26	PA - ALTAMIRA - Próx. Rua das Serrarias 1	Ignição ligada		Status	0	SIM	-8,3079	-55,1032
	11/08/2024 05:52:26	PA - ALTAMIRA - Próx. Rua das Serrarias 1	Ignição ligada		Status	0	NÃO	-8,3078	-55,1032
	11/08/2024 05:52:26	PA - ALTAMIRA - Próx. Rua das Serrarias 1	A sirene está ligada		Alerta de Software	0	NÃO	-8,3078	-55,1032
	11/08/2024 05:52:26	PA - ALTAMIRA - Próx. Rua das Serrarias 1	Parada do Veículo		Alerta de Software	0	NÃO	-8,3078	-55,1032
	11/08/2024 05:49:26	PA - ALTAMIRA - Próx. Rua das Serrarias 1	A sirene está ligada		Status	0	SIM	-8,3079	-55,1032
	11/08/2024 05:49:26	PA - ALTAMIRA - Próx. Rua das Serrarias 1	O veículo está bloqueado		Status	0	SIM	-8,3079	-55,1032
	11/08/2024 05:49:26	PA - ALTAMIRA - Próx. Rua das Serrarias 1	Ignição ligada		Status	0	SIM	-8,3079	-55,1032
	11/08/2024 05:47:26	PA - ALTAMIRA - Próx. Rua das Serrarias 1	A sirene está ligada		Status	0	SIM	-8,3079	-55,1032
	11/08/2024 05:47:26	PA - ALTAMIRA - Próx. Rua das Serrarias 1	O veículo está bloqueado		Status	0	SIM	-8,3079	-55,1032
	11/08/2024 05:47:26	PA - ALTAMIRA - Próx. Rua das Serrarias 1	A sirene está ligada		Status	0	NÃO	-8,3078	-55,1032
	11/08/2024 05:47:26	PA - ALTAMIRA - Próx. Rua das Serrarias 1	O veículo está bloqueado		Status	0	NÃO	-8,3078	-55,1032
	11/08/2024 05:47:26	PA - ALTAMIRA - Próx. Rua das Serrarias 1	Ignição ligada		Status	0	SIM	-8,3079	-55,1032
	11/08/2024 05:47:26	PA - ALTAMIRA - Próx. Rua das Serrarias 1	Ignição ligada		Status	0	NÃO	-8,3078	-55,1032
	11/08/2024 05:47:26	PA - ALTAMIRA - Próx. Rua das Serrarias 1	A sirene está ligada		Alerta de Software	0	NÃO	-8,3078	-55,1032
	11/08/2024 05:47:26	PA - ALTAMIRA - Próx. Rua das Serrarias 1	Parada do Veículo		Alerta de Software	0	NÃO	-8,3078	-55,1032
	11/08/2024 05:44:26	PA - ALTAMIRA - Próx. Rua das Serrarias 1	A sirene está ligada		Status	0	SIM	-8,3079	-55,1032
	11/08/2024 05:44:26	PA - ALTAMIRA - Próx. Rua das Serrarias 1	O veículo está bloqueado		Status	0	SIM	-8,3079	-55,1032
	11/08/2024 05:44:26	PA - ALTAMIRA - Próx. Rua das Serrarias 1	Ignição ligada		Status	0	SIM	-8,3079	-55,1032

## RELATÓRIO ANALÍTICO POR VEÍCULO






































Período: 06/08/2024 00:00:00 à 14/08/2024 12:00:00

Identificador: RUR4H31 EDIVAN SC 2022

Placa: RUR4H31

- Legenda:**
-  Mensagens enviadas do Veículo (Veículo -> Central)
  -  Mensagens enviadas do Veículo (Controle de Jornada Cliente)
  -  Mensagens enviadas da Central (Central -> Veículo)



Sentido:	Data e Hora:	Localização:	Mensagem:	Modo Emergência	Tipo Mensagem:	Vel. (Km/h)	Log ?	Latitude	Longitude
	11/08/2024 05:42:26	PA - ALTAMIRA - Próx. Rua das Serrarias 1	A sirene está ligada		Status	0	SIM	-8,3079	-55,1033
	11/08/2024 05:42:26	PA - ALTAMIRA - Próx. Rua das Serrarias 1	O veículo está bloqueado		Status	0	SIM	-8,3079	-55,1033
	11/08/2024 05:42:26	PA - ALTAMIRA - Próx. Rua das Serrarias 1	A sirene está ligada		Status	0	NÃO	-8,3078	-55,1032
	11/08/2024 05:42:26	PA - ALTAMIRA - Próx. Rua das Serrarias 1	O veículo está bloqueado		Status	0	NÃO	-8,3078	-55,1032
	11/08/2024 05:42:26	PA - ALTAMIRA - Próx. Rua das Serrarias 1	Ignição ligada		Status	0	SIM	-8,3079	-55,1033
	11/08/2024 05:42:26	PA - ALTAMIRA - Próx. Rua das Serrarias 1	Ignição ligada		Status	0	NÃO	-8,3078	-55,1032
	11/08/2024 05:42:26	PA - ALTAMIRA - Próx. Rua das Serrarias 1	A sirene está ligada		Alerta de Software	0	NÃO	-8,3078	-55,1032
	11/08/2024 05:42:26	PA - ALTAMIRA - Próx. Rua das Serrarias 1	Parada do Veículo		Alerta de Software	0	NÃO	-8,3078	-55,1032
	11/08/2024 05:39:26	PA - ALTAMIRA - Próx. Rua das Serrarias 1	A sirene está ligada		Status	0	SIM	-8,3079	-55,1033
	11/08/2024 05:39:26	PA - ALTAMIRA - Próx. Rua das Serrarias 1	O veículo está bloqueado		Status	0	SIM	-8,3079	-55,1033
	11/08/2024 05:39:26	PA - ALTAMIRA - Próx. Rua das Serrarias 1	Ignição ligada		Status	0	SIM	-8,3079	-55,1033
	11/08/2024 05:37:26	PA - ALTAMIRA - Próx. Rua das Serrarias 1	A sirene está ligada		Status	0	SIM	-8,3079	-55,1032
	11/08/2024 05:37:26	PA - ALTAMIRA - Próx. Rua das Serrarias 1	O veículo está bloqueado		Status	0	SIM	-8,3079	-55,1032
	11/08/2024 05:37:26	PA - ALTAMIRA - Próx. Rua das Serrarias 1	A sirene está ligada		Status	0	NÃO	-8,3078	-55,1032
	11/08/2024 05:37:26	PA - ALTAMIRA - Próx. Rua das Serrarias 1	O veículo está bloqueado		Status	0	NÃO	-8,3078	-55,1032
	11/08/2024 05:37:26	PA - ALTAMIRA - Próx. Rua das Serrarias 1	A sirene está ligada		Alerta de Software	0	NÃO	-8,3078	-55,1032
	11/08/2024 05:37:26	PA - ALTAMIRA - Próx. Rua das Serrarias 1	Parada do Veículo		Alerta de Software	0	NÃO	-8,3078	-55,1032
	11/08/2024 05:37:25	PA - ALTAMIRA - Próx. Rua das Serrarias 1	O veículo está bloqueado		Status	0	SIM	-8,3079	-55,1032
	11/08/2024 05:37:25	PA - ALTAMIRA - Próx. Rua das Serrarias 1	A sirene está ligada		Status	0	SIM	-8,3079	-55,1032
	11/08/2024 05:37:25	PA - ALTAMIRA - Próx. Rua das Serrarias 1	Ignição ligada		Evento	0	SIM	-8,3079	-55,1032
	11/08/2024 05:34:31	PA - ALTAMIRA - Próx. Rua das Serrarias 1	A sirene está ligada		Status	0	SIM	-8,3079	-55,1032
	11/08/2024 05:34:31	PA - ALTAMIRA - Próx. Rua das Serrarias 1	O veículo está bloqueado		Status	0	SIM	-8,3079	-55,1032
	11/08/2024 05:32:31	PA - ALTAMIRA - Próx. Rua das Serrarias 1	A sirene está ligada		Status	0	SIM	-8,3079	-55,1032
	11/08/2024 05:32:31	PA - ALTAMIRA - Próx. Rua das Serrarias 1	O veículo está bloqueado		Status	0	SIM	-8,3079	-55,1032
	11/08/2024 05:30:31	PA - ALTAMIRA - Próx. Rua das Serrarias 1	A sirene está ligada		Status	0	SIM	-8,3079	-55,1032
	11/08/2024 05:30:31	PA - ALTAMIRA - Próx. Rua das Serrarias 1	O veículo está bloqueado		Status	0	SIM	-8,3079	-55,1032
	11/08/2024 05:28:31	PA - ALTAMIRA - Próx. Rua das Serrarias 1	A sirene está ligada		Status	0	SIM	-8,3079	-55,1032
	11/08/2024 05:28:31	PA - ALTAMIRA - Próx. Rua das Serrarias 1	O veículo está bloqueado		Status	0	SIM	-8,3079	-55,1032
	11/08/2024 05:28:31	PA - ALTAMIRA - Próx. Rua das Serrarias 1	A sirene está ligada		Status	0	NÃO	-8,3078	-55,1032
	11/08/2024 05:28:31	PA - ALTAMIRA - Próx. Rua das Serrarias 1	O veículo está bloqueado		Status	0	NÃO	-8,3078	-55,1032
	11/08/2024 05:28:31	PA - ALTAMIRA - Próx. Rua das Serrarias 1	A sirene está ligada		Alerta de Software	0	NÃO	-8,3078	-55,1032
	11/08/2024 05:28:31	PA - ALTAMIRA - Próx. Rua das Serrarias 1	Parada do Veículo		Alerta de Software	0	NÃO	-8,3078	-55,1032
	11/08/2024 05:26:31	PA - ALTAMIRA - Próx. Rua das Serrarias 1	A sirene está ligada		Status	0	SIM	-8,3079	-55,1032
	11/08/2024 05:26:31	PA - ALTAMIRA - Próx. Rua das Serrarias 1	O veículo está bloqueado		Status	0	SIM	-8,3079	-55,1032
	11/08/2024 05:24:31	PA - ALTAMIRA - Próx. Rua das Serrarias 1	A sirene está ligada		Status	0	SIM	-8,3079	-55,1032
	11/08/2024 05:24:31	PA - ALTAMIRA - Próx. Rua das Serrarias 1	O veículo está bloqueado		Status	0	SIM	-8,3079	-55,1032
	11/08/2024 05:22:31	PA - ALTAMIRA - Próx. Rua das Serrarias 1	A sirene está ligada		Status	0	SIM	-8,3079	-55,1032

## RELATÓRIO ANALÍTICO POR VEÍCULO






































Período: 06/08/2024 00:00:00 à 14/08/2024 12:00:00

Identificador: RUR4H31 EDIVAN SC 2022

Placa: RUR4H31

- Legenda:**
-  Mensagens enviadas do Veículo (Veículo -> Central)
  -  Mensagens enviadas do Veículo (Controle de Jornada Cliente)
  -  Mensagens enviadas da Central (Central -> Veículo)



Sentido:	Data e Hora:	Localização:	Mensagem:	Modo Emergência	Tipo Mensagem:	Vel. (Km/h)	Log ?	Latitude	Longitude
	11/08/2024 05:22:31	PA - ALTAMIRA - Próx. Rua das Serrarias 1	O veículo está bloqueado		Status	0	SIM	-8,3079	-55,1032
	11/08/2024 05:20:31	PA - ALTAMIRA - Próx. Rua das Serrarias 1	A sirene está ligada		Status	0	SIM	-8,3079	-55,1032
	11/08/2024 05:20:31	PA - ALTAMIRA - Próx. Rua das Serrarias 1	O veículo está bloqueado		Status	0	SIM	-8,3079	-55,1032
	11/08/2024 05:18:31	PA - ALTAMIRA - Próx. Rua das Serrarias 1	A sirene está ligada		Status	0	SIM	-8,3079	-55,1032
	11/08/2024 05:18:31	PA - ALTAMIRA - Próx. Rua das Serrarias 1	O veículo está bloqueado		Status	0	SIM	-8,3079	-55,1032
	11/08/2024 05:18:31	PA - ALTAMIRA - Próx. Rua das Serrarias 1	A sirene está ligada		Status	0	NÃO	-8,3078	-55,1032
	11/08/2024 05:18:31	PA - ALTAMIRA - Próx. Rua das Serrarias 1	O veículo está bloqueado		Status	0	NÃO	-8,3078	-55,1032
	11/08/2024 05:18:31	PA - ALTAMIRA - Próx. Rua das Serrarias 1	A sirene está ligada		Alerta de Software	0	NÃO	-8,3078	-55,1032
	11/08/2024 05:18:31	PA - ALTAMIRA - Próx. Rua das Serrarias 1	Parada do Veículo		Alerta de Software	0	NÃO	-8,3078	-55,1032
	11/08/2024 05:16:31	PA - ALTAMIRA - Próx. Rua das Serrarias 1	A sirene está ligada		Status	0	SIM	-8,3079	-55,1032
	11/08/2024 05:16:31	PA - ALTAMIRA - Próx. Rua das Serrarias 1	O veículo está bloqueado		Status	0	SIM	-8,3079	-55,1032
	11/08/2024 05:14:31	PA - ALTAMIRA - Próx. Rua das Serrarias 1	A sirene está ligada		Status	0	SIM	-8,3079	-55,1032
	11/08/2024 05:14:31	PA - ALTAMIRA - Próx. Rua das Serrarias 1	O veículo está bloqueado		Status	0	SIM	-8,3079	-55,1032
	11/08/2024 05:12:31	PA - ALTAMIRA - Próx. Rua das Serrarias 1	A sirene está ligada		Status	0	SIM	-8,3079	-55,1032
	11/08/2024 05:12:31	PA - ALTAMIRA - Próx. Rua das Serrarias 1	O veículo está bloqueado		Status	0	SIM	-8,3079	-55,1032
	11/08/2024 05:10:31	PA - ALTAMIRA - Próx. Rua das Serrarias 1	A sirene está ligada		Status	0	SIM	-8,3079	-55,1032
	11/08/2024 05:10:31	PA - ALTAMIRA - Próx. Rua das Serrarias 1	O veículo está bloqueado		Status	0	SIM	-8,3079	-55,1032
	11/08/2024 05:08:31	PA - ALTAMIRA - Próx. Rua das Serrarias 1	A sirene está ligada		Status	0	SIM	-8,3079	-55,1032
	11/08/2024 05:08:31	PA - ALTAMIRA - Próx. Rua das Serrarias 1	O veículo está bloqueado		Status	0	SIM	-8,3079	-55,1032
	11/08/2024 05:08:31	PA - ALTAMIRA - Próx. Rua das Serrarias 1	A sirene está ligada		Status	0	NÃO	-8,3078	-55,1032
	11/08/2024 05:08:31	PA - ALTAMIRA - Próx. Rua das Serrarias 1	O veículo está bloqueado		Status	0	NÃO	-8,3078	-55,1032
	11/08/2024 05:08:31	PA - ALTAMIRA - Próx. Rua das Serrarias 1	A sirene está ligada		Alerta de Software	0	NÃO	-8,3078	-55,1032
	11/08/2024 05:08:31	PA - ALTAMIRA - Próx. Rua das Serrarias 1	Parada do Veículo		Alerta de Software	0	NÃO	-8,3078	-55,1032
	11/08/2024 05:06:31	PA - ALTAMIRA - Próx. Rua das Serrarias 1	A sirene está ligada		Status	0	SIM	-8,3079	-55,1032
	11/08/2024 05:06:31	PA - ALTAMIRA - Próx. Rua das Serrarias 1	O veículo está bloqueado		Status	0	SIM	-8,3079	-55,1032
	11/08/2024 05:04:31	PA - ALTAMIRA - Próx. Rua das Serrarias 1	A sirene está ligada		Status	0	SIM	-8,3079	-55,1032
	11/08/2024 05:04:31	PA - ALTAMIRA - Próx. Rua das Serrarias 1	O veículo está bloqueado		Status	0	SIM	-8,3079	-55,1032
	11/08/2024 05:02:31	PA - ALTAMIRA - Próx. Rua das Serrarias 1	A sirene está ligada		Status	0	SIM	-8,3079	-55,1032
	11/08/2024 05:02:31	PA - ALTAMIRA - Próx. Rua das Serrarias 1	O veículo está bloqueado		Status	0	SIM	-8,3079	-55,1032
	11/08/2024 05:00:31	PA - ALTAMIRA - Próx. Rua das Serrarias 1	A sirene está ligada		Status	0	SIM	-8,3079	-55,1032
	11/08/2024 05:00:31	PA - ALTAMIRA - Próx. Rua das Serrarias 1	O veículo está bloqueado		Status	0	SIM	-8,3079	-55,1032
	11/08/2024 04:57:58	PA - ALTAMIRA - Próx. Rua das Serrarias 1	A sirene está ligada		Status	0	SIM	-8,3079	-55,1032
	11/08/2024 04:57:58	PA - ALTAMIRA - Próx. Rua das Serrarias 1	O veículo está bloqueado		Status	0	SIM	-8,3079	-55,1032
	11/08/2024 04:55:58	PA - ALTAMIRA - Próx. Rua das Serrarias 1	A sirene está ligada		Status	0	SIM	-8,3079	-55,1032
	11/08/2024 04:55:58	PA - ALTAMIRA - Próx. Rua das Serrarias 1	O veículo está bloqueado		Status	0	SIM	-8,3079	-55,1032
	11/08/2024 04:53:58	PA - ALTAMIRA - Próx. Rua das Serrarias 1	A sirene está ligada		Status	0	SIM	-8,3079	-55,1032
	11/08/2024 04:53:58	PA - ALTAMIRA - Próx. Rua das Serrarias 1	O veículo está bloqueado		Status	0	SIM	-8,3079	-55,1032






## RELATÓRIO ANALÍTICO POR VEÍCULO






































Período: 06/08/2024 00:00:00 à 14/08/2024 12:00:00

Identificador: RUR4H31 EDIVAN SC 2022

Placa: RUR4H31

- Legenda:**
-  Mensagens enviadas do Veículo (Veículo -> Central)
  -  Mensagens enviadas do Veículo (Controle de Jornada Cliente)
  -  Mensagens enviadas da Central (Central -> Veículo)



Sentido:	Data e Hora:	Localização:	Mensagem:	Modo Emergência	Tipo Mensagem:	Vel. (Km/h)	Log ?	Latitude	Longitude
	11/08/2024 04:51:58	PA - ALTAMIRA - Próx. Rua das Serrarias 1	A sirene está ligada		Status	0	SIM	-8,3079	-55,1032
	11/08/2024 04:51:58	PA - ALTAMIRA - Próx. Rua das Serrarias 1	O veículo está bloqueado		Status	0	SIM	-8,3079	-55,1032
	11/08/2024 04:49:58	PA - ALTAMIRA - Próx. Rua das Serrarias 1	A sirene está ligada		Status	0	SIM	-8,3079	-55,1032
	11/08/2024 04:49:58	PA - ALTAMIRA - Próx. Rua das Serrarias 1	O veículo está bloqueado		Status	0	SIM	-8,3079	-55,1032
	11/08/2024 04:47:58	PA - ALTAMIRA - Próx. Rua das Serrarias 1	A sirene está ligada		Status	0	SIM	-8,3079	-55,1032
	11/08/2024 04:47:58	PA - ALTAMIRA - Próx. Rua das Serrarias 1	O veículo está bloqueado		Status	0	SIM	-8,3079	-55,1032
	11/08/2024 04:47:58	PA - ALTAMIRA - Próx. Rua das Serrarias 1	A sirene está ligada		Status	0	NÃO	-8,3078	-55,1032
	11/08/2024 04:47:58	PA - ALTAMIRA - Próx. Rua das Serrarias 1	O veículo está bloqueado		Status	0	NÃO	-8,3078	-55,1032
	11/08/2024 04:47:58	PA - ALTAMIRA - Próx. Rua das Serrarias 1	A sirene está ligada		Alerta de Software	0	NÃO	-8,3078	-55,1032
	11/08/2024 04:47:58	PA - ALTAMIRA - Próx. Rua das Serrarias 1	Parada do Veículo		Alerta de Software	0	NÃO	-8,3078	-55,1032
	11/08/2024 04:45:58	PA - ALTAMIRA - Próx. Rua das Serrarias 1	A sirene está ligada		Status	0	SIM	-8,3079	-55,1032
	11/08/2024 04:45:58	PA - ALTAMIRA - Próx. Rua das Serrarias 1	O veículo está bloqueado		Status	0	SIM	-8,3079	-55,1032
	11/08/2024 04:43:58	PA - ALTAMIRA - Próx. Rua das Serrarias 1	A sirene está ligada		Status	0	SIM	-8,3079	-55,1032
	11/08/2024 04:43:58	PA - ALTAMIRA - Próx. Rua das Serrarias 1	O veículo está bloqueado		Status	0	SIM	-8,3079	-55,1032
	11/08/2024 04:41:58	PA - ALTAMIRA - Próx. Rua das Serrarias 1	A sirene está ligada		Status	0	SIM	-8,3079	-55,1032
	11/08/2024 04:41:58	PA - ALTAMIRA - Próx. Rua das Serrarias 1	O veículo está bloqueado		Status	0	SIM	-8,3079	-55,1032
	11/08/2024 04:39:58	PA - ALTAMIRA - Próx. Rua das Serrarias 1	A sirene está ligada		Status	0	SIM	-8,3079	-55,1032
	11/08/2024 04:39:58	PA - ALTAMIRA - Próx. Rua das Serrarias 1	O veículo está bloqueado		Status	0	SIM	-8,3079	-55,1032
	11/08/2024 04:37:58	PA - ALTAMIRA - Próx. Rua das Serrarias 1	A sirene está ligada		Status	0	SIM	-8,3079	-55,1032
	11/08/2024 04:37:58	PA - ALTAMIRA - Próx. Rua das Serrarias 1	O veículo está bloqueado		Status	0	SIM	-8,3079	-55,1032
	11/08/2024 04:37:58	PA - ALTAMIRA - Próx. Rua das Serrarias 1	A sirene está ligada		Status	0	NÃO	-8,3078	-55,1030
	11/08/2024 04:37:58	PA - ALTAMIRA - Próx. Rua das Serrarias 1	O veículo está bloqueado		Status	0	NÃO	-8,3078	-55,1030
	11/08/2024 04:37:58	PA - ALTAMIRA - Próx. Rua das Serrarias 1	A sirene está ligada		Alerta de Software	0	NÃO	-8,3078	-55,1030
	11/08/2024 04:37:58	PA - ALTAMIRA - Próx. Rua das Serrarias 1	Parada do Veículo		Alerta de Software	0	NÃO	-8,3078	-55,1030
	11/08/2024 04:35:58	PA - ALTAMIRA - Próx. Rua das Serrarias 1	A sirene está ligada		Status	0	SIM	-8,3079	-55,1032
	11/08/2024 04:35:58	PA - ALTAMIRA - Próx. Rua das Serrarias 1	O veículo está bloqueado		Status	0	SIM	-8,3079	-55,1032
	11/08/2024 04:33:58	PA - ALTAMIRA - Próx. Rua das Serrarias 1	A sirene está ligada		Status	0	SIM	-8,3079	-55,1031
	11/08/2024 04:33:58	PA - ALTAMIRA - Próx. Rua das Serrarias 1	O veículo está bloqueado		Status	0	SIM	-8,3079	-55,1031
	11/08/2024 04:31:58	PA - ALTAMIRA - Próx. Rua das Serrarias 1	A sirene está ligada		Status	0	SIM	-8,3079	-55,1031
	11/08/2024 04:31:58	PA - ALTAMIRA - Próx. Rua das Serrarias 1	O veículo está bloqueado		Status	0	SIM	-8,3079	-55,1031
	11/08/2024 04:29:58	PA - ALTAMIRA - Próx. Rua das Serrarias 1	A sirene está ligada		Status	0	SIM	-8,3079	-55,1031
	11/08/2024 04:29:58	PA - ALTAMIRA - Próx. Rua das Serrarias 1	O veículo está bloqueado		Status	0	SIM	-8,3079	-55,1031
	11/08/2024 04:27:58	PA - ALTAMIRA - Próx. Rua das Serrarias 1	A sirene está ligada		Status	0	SIM	-8,3079	-55,1031
	11/08/2024 04:27:58	PA - ALTAMIRA - Próx. Rua das Serrarias 1	O veículo está bloqueado		Status	0	SIM	-8,3079	-55,1031
	11/08/2024 04:27:58	PA - ALTAMIRA - Próx. Rua das Serrarias 1	A sirene está ligada		Status	0	NÃO	-8,3078	-55,1030
	11/08/2024 04:27:58	PA - ALTAMIRA - Próx. Rua das Serrarias 1	O veículo está bloqueado		Status	0	NÃO	-8,3078	-55,1030
	11/08/2024 04:27:58	PA - ALTAMIRA - Próx. Rua das Serrarias 1	A sirene está ligada		Alerta de Software	0	NÃO	-8,3078	-55,1030

## RELATÓRIO ANALÍTICO POR VEÍCULO






































Período: 06/08/2024 00:00:00 à 14/08/2024 12:00:00

Identificador: RUR4H31 EDIVAN SC 2022

Placa: RUR4H31

- Legenda:**
-  Mensagens enviadas do Veículo (Veículo -> Central)
  -  Mensagens enviadas do Veículo (Controle de Jornada Cliente)
  -  Mensagens enviadas da Central (Central -> Veículo)



Sentido:	Data e Hora:	Localização:	Mensagem:	Modo Emergência	Tipo Mensagem:	Vel. (Km/h)	Log ?	Latitude	Longitude
	11/08/2024 04:27:58	PA - ALTAMIRA - Próx. Rua das Serrarias 1	Parada do Veículo		Alerta de Software	0	NÃO	-8,3078	-55,1030
	11/08/2024 04:25:58	PA - ALTAMIRA - Próx. Rua das Serrarias 1	A sirene está ligada		Status	0	SIM	-8,3079	-55,1031
	11/08/2024 04:25:58	PA - ALTAMIRA - Próx. Rua das Serrarias 1	O veículo está bloqueado		Status	0	SIM	-8,3079	-55,1031
	11/08/2024 04:23:58	PA - ALTAMIRA - Próx. Rua das Serrarias 1	A sirene está ligada		Status	0	SIM	-8,3079	-55,1031
	11/08/2024 04:23:58	PA - ALTAMIRA - Próx. Rua das Serrarias 1	O veículo está bloqueado		Status	0	SIM	-8,3079	-55,1031
	11/08/2024 04:21:58	PA - ALTAMIRA - Próx. Rua das Serrarias 1	A sirene está ligada		Status	0	SIM	-8,3079	-55,1031
	11/08/2024 04:21:58	PA - ALTAMIRA - Próx. Rua das Serrarias 1	O veículo está bloqueado		Status	0	SIM	-8,3079	-55,1031
	11/08/2024 04:19:58	PA - ALTAMIRA - Próx. Rua das Serrarias 1	A sirene está ligada		Status	0	SIM	-8,3079	-55,1031
	11/08/2024 04:19:58	PA - ALTAMIRA - Próx. Rua das Serrarias 1	O veículo está bloqueado		Status	0	SIM	-8,3079	-55,1031
	11/08/2024 04:17:34	PA - ALTAMIRA - Próx. Rua das Serrarias 1	A sirene está ligada		Status	0	SIM	-8,3079	-55,1032
	11/08/2024 04:17:34	PA - ALTAMIRA - Próx. Rua das Serrarias 1	O veículo está bloqueado		Status	0	SIM	-8,3079	-55,1032
	11/08/2024 04:15:34	PA - ALTAMIRA - Próx. Rua das Serrarias 1	A sirene está ligada		Status	0	SIM	-8,3079	-55,1032
	11/08/2024 04:15:34	PA - ALTAMIRA - Próx. Rua das Serrarias 1	O veículo está bloqueado		Status	0	SIM	-8,3079	-55,1032
	11/08/2024 04:13:34	PA - ALTAMIRA - Próx. Rua das Serrarias 1	A sirene está ligada		Status	0	SIM	-8,3079	-55,1032
	11/08/2024 04:13:34	PA - ALTAMIRA - Próx. Rua das Serrarias 1	O veículo está bloqueado		Status	0	SIM	-8,3079	-55,1032
	11/08/2024 04:11:34	PA - ALTAMIRA - Próx. Rua das Serrarias 1	A sirene está ligada		Status	0	SIM	-8,3079	-55,1032
	11/08/2024 04:11:34	PA - ALTAMIRA - Próx. Rua das Serrarias 1	O veículo está bloqueado		Status	0	SIM	-8,3079	-55,1032
	11/08/2024 04:09:34	PA - ALTAMIRA - Próx. Rua das Serrarias 1	A sirene está ligada		Status	0	SIM	-8,3079	-55,1032
	11/08/2024 04:09:34	PA - ALTAMIRA - Próx. Rua das Serrarias 1	O veículo está bloqueado		Status	0	SIM	-8,3079	-55,1032
	11/08/2024 04:07:34	PA - ALTAMIRA - Próx. Rua das Serrarias 1	A sirene está ligada		Status	0	SIM	-8,3079	-55,1032
	11/08/2024 04:07:34	PA - ALTAMIRA - Próx. Rua das Serrarias 1	O veículo está bloqueado		Status	0	SIM	-8,3079	-55,1032
	11/08/2024 04:07:34	PA - ALTAMIRA - Próx. Rua das Serrarias 1	A sirene está ligada		Status	0	NÃO	-8,3078	-55,1032
	11/08/2024 04:07:34	PA - ALTAMIRA - Próx. Rua das Serrarias 1	O veículo está bloqueado		Status	0	NÃO	-8,3078	-55,1032
	11/08/2024 04:07:34	PA - ALTAMIRA - Próx. Rua das Serrarias 1	A sirene está ligada		Alerta de Software	0	NÃO	-8,3078	-55,1032
	11/08/2024 04:07:34	PA - ALTAMIRA - Próx. Rua das Serrarias 1	Parada do Veículo		Alerta de Software	0	NÃO	-8,3078	-55,1032
	11/08/2024 04:05:34	PA - ALTAMIRA - Próx. Rua das Serrarias 1	A sirene está ligada		Status	0	SIM	-8,3079	-55,1032
	11/08/2024 04:05:34	PA - ALTAMIRA - Próx. Rua das Serrarias 1	O veículo está bloqueado		Status	0	SIM	-8,3079	-55,1032
	11/08/2024 04:03:34	PA - ALTAMIRA - Próx. Rua das Serrarias 1	A sirene está ligada		Status	0	SIM	-8,3079	-55,1032
	11/08/2024 04:03:34	PA - ALTAMIRA - Próx. Rua das Serrarias 1	O veículo está bloqueado		Status	0	SIM	-8,3079	-55,1032
	11/08/2024 04:01:34	PA - ALTAMIRA - Próx. Rua das Serrarias 1	A sirene está ligada		Status	0	SIM	-8,3079	-55,1032
	11/08/2024 04:01:34	PA - ALTAMIRA - Próx. Rua das Serrarias 1	O veículo está bloqueado		Status	0	SIM	-8,3079	-55,1032
	11/08/2024 03:59:34	PA - ALTAMIRA - Próx. Rua das Serrarias 1	A sirene está ligada		Status	0	SIM	-8,3079	-55,1032
	11/08/2024 03:59:34	PA - ALTAMIRA - Próx. Rua das Serrarias 1	O veículo está bloqueado		Status	0	SIM	-8,3079	-55,1032
	11/08/2024 03:57:34	PA - ALTAMIRA - Próx. Rua das Serrarias 1	A sirene está ligada		Status	0	SIM	-8,3079	-55,1032
	11/08/2024 03:57:34	PA - ALTAMIRA - Próx. Rua das Serrarias 1	O veículo está bloqueado		Status	0	SIM	-8,3079	-55,1032
	11/08/2024 03:57:34	PA - ALTAMIRA - Próx. Rua das Serrarias 1	A sirene está ligada		Status	0	NÃO	-8,3078	-55,1032
	11/08/2024 03:57:34	PA - ALTAMIRA - Próx. Rua das Serrarias 1	O veículo está bloqueado		Status	0	NÃO	-8,3078	-55,1032

## RELATÓRIO ANALÍTICO POR VEÍCULO






































Período: 06/08/2024 00:00:00 à 14/08/2024 12:00:00

Identificador: RUR4H31 EDIVAN SC 2022

Placa: RUR4H31

- Legenda:**
-  Mensagens enviadas do Veículo (Veículo -> Central)
  -  Mensagens enviadas do Veículo (Controle de Jornada Cliente)
  -  Mensagens enviadas da Central (Central -> Veículo)



Sentido:	Data e Hora:	Localização:	Mensagem:	Modo Emergência	Tipo Mensagem:	Vel. (Km/h)	Log ?	Latitude	Longitude
	11/08/2024 03:57:34	PA - ALTAMIRA - Próx. Rua das Serrarias 1	A sirene está ligada		Alerta de Software	0	NÃO	-8,3078	-55,1032
	11/08/2024 03:57:34	PA - ALTAMIRA - Próx. Rua das Serrarias 1	Parada do Veículo		Alerta de Software	0	NÃO	-8,3078	-55,1032
	11/08/2024 03:55:34	PA - ALTAMIRA - Próx. Rua das Serrarias 1	A sirene está ligada		Status	0	SIM	-8,3079	-55,1032
	11/08/2024 03:55:34	PA - ALTAMIRA - Próx. Rua das Serrarias 1	O veículo está bloqueado		Status	0	SIM	-8,3079	-55,1032
	11/08/2024 03:53:34	PA - ALTAMIRA - Próx. Rua das Serrarias 1	A sirene está ligada		Status	0	SIM	-8,3079	-55,1032
	11/08/2024 03:53:34	PA - ALTAMIRA - Próx. Rua das Serrarias 1	O veículo está bloqueado		Status	0	SIM	-8,3079	-55,1032
	11/08/2024 03:51:34	PA - ALTAMIRA - Próx. Rua das Serrarias 1	A sirene está ligada		Status	0	SIM	-8,3079	-55,1033
	11/08/2024 03:51:34	PA - ALTAMIRA - Próx. Rua das Serrarias 1	O veículo está bloqueado		Status	0	SIM	-8,3079	-55,1033
	11/08/2024 03:49:34	PA - ALTAMIRA - Próx. Rua das Serrarias 1	A sirene está ligada		Status	0	SIM	-8,3079	-55,1033
	11/08/2024 03:49:34	PA - ALTAMIRA - Próx. Rua das Serrarias 1	O veículo está bloqueado		Status	0	SIM	-8,3079	-55,1033
	11/08/2024 03:47:34	PA - ALTAMIRA - Próx. Rua das Serrarias 1	A sirene está ligada		Status	0	SIM	-8,3079	-55,1033
	11/08/2024 03:47:34	PA - ALTAMIRA - Próx. Rua das Serrarias 1	O veículo está bloqueado		Status	0	SIM	-8,3079	-55,1033
	11/08/2024 03:47:34	PA - ALTAMIRA - Próx. Rua das Serrarias 1	A sirene está ligada		Status	0	NÃO	-8,3078	-55,1032
	11/08/2024 03:47:34	PA - ALTAMIRA - Próx. Rua das Serrarias 1	O veículo está bloqueado		Status	0	NÃO	-8,3078	-55,1032
	11/08/2024 03:47:34	PA - ALTAMIRA - Próx. Rua das Serrarias 1	A sirene está ligada		Alerta de Software	0	NÃO	-8,3078	-55,1032
	11/08/2024 03:47:34	PA - ALTAMIRA - Próx. Rua das Serrarias 1	Parada do Veículo		Alerta de Software	0	NÃO	-8,3078	-55,1032
	11/08/2024 03:45:34	PA - ALTAMIRA - Próx. Rua das Serrarias 1	A sirene está ligada		Status	0	SIM	-8,3079	-55,1033
	11/08/2024 03:45:34	PA - ALTAMIRA - Próx. Rua das Serrarias 1	O veículo está bloqueado		Status	0	SIM	-8,3079	-55,1033
	11/08/2024 03:43:34	PA - ALTAMIRA - Próx. Rua das Serrarias 1	A sirene está ligada		Status	0	SIM	-8,3079	-55,1033
	11/08/2024 03:43:34	PA - ALTAMIRA - Próx. Rua das Serrarias 1	O veículo está bloqueado		Status	0	SIM	-8,3079	-55,1033
	11/08/2024 03:41:34	PA - ALTAMIRA - Próx. Rua das Serrarias 1	A sirene está ligada		Status	0	SIM	-8,3079	-55,1033
	11/08/2024 03:41:34	PA - ALTAMIRA - Próx. Rua das Serrarias 1	O veículo está bloqueado		Status	0	SIM	-8,3079	-55,1033
	11/08/2024 03:39:34	PA - ALTAMIRA - Próx. Rua das Serrarias 1	A sirene está ligada		Status	0	SIM	-8,3079	-55,1033
	11/08/2024 03:39:34	PA - ALTAMIRA - Próx. Rua das Serrarias 1	O veículo está bloqueado		Status	0	SIM	-8,3079	-55,1033
	11/08/2024 03:37:02	PA - ALTAMIRA - Próx. Rua das Serrarias 1	A sirene está ligada		Status	0	SIM	-8,3079	-55,1032
	11/08/2024 03:37:02	PA - ALTAMIRA - Próx. Rua das Serrarias 1	O veículo está bloqueado		Status	0	SIM	-8,3079	-55,1032
	11/08/2024 03:35:02	PA - ALTAMIRA - Próx. Rua das Serrarias 1	A sirene está ligada		Status	0	SIM	-8,3079	-55,1032
	11/08/2024 03:35:02	PA - ALTAMIRA - Próx. Rua das Serrarias 1	O veículo está bloqueado		Status	0	SIM	-8,3079	-55,1032
	11/08/2024 03:33:02	PA - ALTAMIRA - Próx. Rua das Serrarias 1	A sirene está ligada		Status	0	SIM	-8,3079	-55,1032
	11/08/2024 03:33:02	PA - ALTAMIRA - Próx. Rua das Serrarias 1	O veículo está bloqueado		Status	0	SIM	-8,3079	-55,1032
	11/08/2024 03:31:02	PA - ALTAMIRA - Próx. Rua das Serrarias 1	A sirene está ligada		Status	0	SIM	-8,3079	-55,1032
	11/08/2024 03:31:02	PA - ALTAMIRA - Próx. Rua das Serrarias 1	O veículo está bloqueado		Status	0	SIM	-8,3079	-55,1032
	11/08/2024 03:29:02	PA - ALTAMIRA - Próx. Rua das Serrarias 1	A sirene está ligada		Status	0	SIM	-8,3079	-55,1033
	11/08/2024 03:29:02	PA - ALTAMIRA - Próx. Rua das Serrarias 1	O veículo está bloqueado		Status	0	SIM	-8,3079	-55,1033
	11/08/2024 03:27:02	PA - ALTAMIRA - Próx. Rua das Serrarias 1	A sirene está ligada		Status	0	SIM	-8,3079	-55,1033
	11/08/2024 03:27:02	PA - ALTAMIRA - Próx. Rua das Serrarias 1	O veículo está bloqueado		Status	0	SIM	-8,3079	-55,1033
	11/08/2024 03:27:02	PA - ALTAMIRA - Próx. Rua das Serrarias 1	A sirene está ligada		Status	0	NÃO	-8,3078	-55,1032

## RELATÓRIO ANALÍTICO POR VEÍCULO






































Período: 06/08/2024 00:00:00 à 14/08/2024 12:00:00

Identificador: RUR4H31 EDIVAN SC 2022

Placa: RUR4H31

- Legenda:**
-  Mensagens enviadas do Veículo (Veículo -> Central)
  -  Mensagens enviadas do Veículo (Controle de Jornada Cliente)
  -  Mensagens enviadas da Central (Central -> Veículo)



Sentido:	Data e Hora:	Localização:	Mensagem:	Modo Emergência	Tipo Mensagem:	Vel. (Km/h)	Log ?	Latitude	Longitude
	11/08/2024 03:27:02	PA - ALTAMIRA - Próx. Rua das Serrarias 1	O veículo está bloqueado		Status	0	NÃO	-8,3078	-55,1032
	11/08/2024 03:27:02	PA - ALTAMIRA - Próx. Rua das Serrarias 1	A sirene está ligada		Alerta de Software	0	NÃO	-8,3078	-55,1032
	11/08/2024 03:27:02	PA - ALTAMIRA - Próx. Rua das Serrarias 1	Parada do Veículo		Alerta de Software	0	NÃO	-8,3078	-55,1032
	11/08/2024 03:25:02	PA - ALTAMIRA - Próx. Rua das Serrarias 1	A sirene está ligada		Status	0	SIM	-8,3079	-55,1032
	11/08/2024 03:25:02	PA - ALTAMIRA - Próx. Rua das Serrarias 1	O veículo está bloqueado		Status	0	SIM	-8,3079	-55,1032
	11/08/2024 03:23:02	PA - ALTAMIRA - Próx. Rua das Serrarias 1	A sirene está ligada		Status	0	SIM	-8,3079	-55,1032
	11/08/2024 03:23:02	PA - ALTAMIRA - Próx. Rua das Serrarias 1	O veículo está bloqueado		Status	0	SIM	-8,3079	-55,1032
	11/08/2024 03:21:02	PA - ALTAMIRA - Próx. Rua das Serrarias 1	A sirene está ligada		Status	0	SIM	-8,3079	-55,1032
	11/08/2024 03:21:02	PA - ALTAMIRA - Próx. Rua das Serrarias 1	O veículo está bloqueado		Status	0	SIM	-8,3079	-55,1032
	11/08/2024 03:19:02	PA - ALTAMIRA - Próx. Rua das Serrarias 1	A sirene está ligada		Status	0	SIM	-8,3079	-55,1032
	11/08/2024 03:19:02	PA - ALTAMIRA - Próx. Rua das Serrarias 1	O veículo está bloqueado		Status	0	SIM	-8,3079	-55,1032
	11/08/2024 03:17:02	PA - ALTAMIRA - Próx. Rua das Serrarias 1	A sirene está ligada		Status	0	SIM	-8,3079	-55,1032
	11/08/2024 03:17:02	PA - ALTAMIRA - Próx. Rua das Serrarias 1	O veículo está bloqueado		Status	0	SIM	-8,3079	-55,1032
	11/08/2024 03:17:02	PA - ALTAMIRA - Próx. Rua das Serrarias 1	A sirene está ligada		Status	0	NÃO	-8,3078	-55,1032
	11/08/2024 03:17:02	PA - ALTAMIRA - Próx. Rua das Serrarias 1	O veículo está bloqueado		Status	0	NÃO	-8,3078	-55,1032
	11/08/2024 03:17:02	PA - ALTAMIRA - Próx. Rua das Serrarias 1	A sirene está ligada		Alerta de Software	0	NÃO	-8,3078	-55,1032
	11/08/2024 03:17:02	PA - ALTAMIRA - Próx. Rua das Serrarias 1	Parada do Veículo		Alerta de Software	0	NÃO	-8,3078	-55,1032
	11/08/2024 03:15:02	PA - ALTAMIRA - Próx. Rua das Serrarias 1	A sirene está ligada		Status	0	SIM	-8,3079	-55,1032
	11/08/2024 03:15:02	PA - ALTAMIRA - Próx. Rua das Serrarias 1	O veículo está bloqueado		Status	0	SIM	-8,3079	-55,1032
	11/08/2024 03:13:02	PA - ALTAMIRA - Próx. Rua das Serrarias 1	A sirene está ligada		Status	0	SIM	-8,3079	-55,1032
	11/08/2024 03:13:02	PA - ALTAMIRA - Próx. Rua das Serrarias 1	O veículo está bloqueado		Status	0	SIM	-8,3079	-55,1032
	11/08/2024 03:11:02	PA - ALTAMIRA - Próx. Rua das Serrarias 1	A sirene está ligada		Status	0	SIM	-8,3079	-55,1032
	11/08/2024 03:11:02	PA - ALTAMIRA - Próx. Rua das Serrarias 1	O veículo está bloqueado		Status	0	SIM	-8,3079	-55,1032
	11/08/2024 03:09:02	PA - ALTAMIRA - Próx. Rua das Serrarias 1	A sirene está ligada		Status	0	SIM	-8,3079	-55,1032
	11/08/2024 03:09:02	PA - ALTAMIRA - Próx. Rua das Serrarias 1	O veículo está bloqueado		Status	0	SIM	-8,3079	-55,1032
	11/08/2024 03:07:02	PA - ALTAMIRA - Próx. Rua das Serrarias 1	A sirene está ligada		Status	0	SIM	-8,3079	-55,1032
	11/08/2024 03:07:02	PA - ALTAMIRA - Próx. Rua das Serrarias 1	O veículo está bloqueado		Status	0	SIM	-8,3079	-55,1032
	11/08/2024 03:07:02	PA - ALTAMIRA - Próx. Rua das Serrarias 1	A sirene está ligada		Status	0	NÃO	-8,3078	-55,1032
	11/08/2024 03:07:02	PA - ALTAMIRA - Próx. Rua das Serrarias 1	O veículo está bloqueado		Status	0	NÃO	-8,3078	-55,1032
	11/08/2024 03:07:02	PA - ALTAMIRA - Próx. Rua das Serrarias 1	A sirene está ligada		Alerta de Software	0	NÃO	-8,3078	-55,1032
	11/08/2024 03:07:02	PA - ALTAMIRA - Próx. Rua das Serrarias 1	Parada do Veículo		Alerta de Software	0	NÃO	-8,3078	-55,1032
	11/08/2024 03:05:02	PA - ALTAMIRA - Próx. Rua das Serrarias 1	A sirene está ligada		Status	0	SIM	-8,3079	-55,1032
	11/08/2024 03:05:02	PA - ALTAMIRA - Próx. Rua das Serrarias 1	O veículo está bloqueado		Status	0	SIM	-8,3079	-55,1032
	11/08/2024 03:03:02	PA - ALTAMIRA - Próx. Rua das Serrarias 1	A sirene está ligada		Status	0	SIM	-8,3079	-55,1032
	11/08/2024 03:03:02	PA - ALTAMIRA - Próx. Rua das Serrarias 1	O veículo está bloqueado		Status	0	SIM	-8,3079	-55,1032
	11/08/2024 03:01:02	PA - ALTAMIRA - Próx. Rua das Serrarias 1	A sirene está ligada		Status	0	SIM	-8,3079	-55,1032
	11/08/2024 03:01:02	PA - ALTAMIRA - Próx. Rua das Serrarias 1	O veículo está bloqueado		Status	0	SIM	-8,3079	-55,1032

## RELATÓRIO ANALÍTICO POR VEÍCULO






































Período: 06/08/2024 00:00:00 à 14/08/2024 12:00:00

Identificador: RUR4H31 EDIVAN SC 2022

Placa: RUR4H31

- Legenda:**
-  Mensagens enviadas do Veículo (Veículo -> Central)
  -  Mensagens enviadas do Veículo (Controle de Jornada Cliente)
  -  Mensagens enviadas da Central (Central -> Veículo)



Sentido:	Data e Hora:	Localização:	Mensagem:	Modo Emergência	Tipo Mensagem:	Vel. (Km/h)	Log ?	Latitude	Longitude
	11/08/2024 02:59:02	PA - ALTAMIRA - Próx. Rua das Serrarias 1	A sirene está ligada		Status	0	SIM	-8,3079	-55,1032
	11/08/2024 02:59:02	PA - ALTAMIRA - Próx. Rua das Serrarias 1	O veículo está bloqueado		Status	0	SIM	-8,3079	-55,1032
	11/08/2024 02:56:38	PA - ALTAMIRA - Próx. Rua das Serrarias 1	A sirene está ligada		Status	0	SIM	-8,3079	-55,1032
	11/08/2024 02:56:38	PA - ALTAMIRA - Próx. Rua das Serrarias 1	O veículo está bloqueado		Status	0	SIM	-8,3079	-55,1032
	11/08/2024 02:54:38	PA - ALTAMIRA - Próx. Rua das Serrarias 1	A sirene está ligada		Status	0	SIM	-8,3079	-55,1032
	11/08/2024 02:54:38	PA - ALTAMIRA - Próx. Rua das Serrarias 1	O veículo está bloqueado		Status	0	SIM	-8,3079	-55,1032
	11/08/2024 02:52:38	PA - ALTAMIRA - Próx. Rua das Serrarias 1	A sirene está ligada		Status	0	SIM	-8,3079	-55,1032
	11/08/2024 02:52:38	PA - ALTAMIRA - Próx. Rua das Serrarias 1	O veículo está bloqueado		Status	0	SIM	-8,3079	-55,1032
	11/08/2024 02:50:38	PA - ALTAMIRA - Próx. Rua das Serrarias 1	A sirene está ligada		Status	0	SIM	-8,3079	-55,1032
	11/08/2024 02:50:38	PA - ALTAMIRA - Próx. Rua das Serrarias 1	O veículo está bloqueado		Status	0	SIM	-8,3079	-55,1032
	11/08/2024 02:48:38	PA - ALTAMIRA - Próx. Rua das Serrarias 1	A sirene está ligada		Status	0	SIM	-8,3079	-55,1032
	11/08/2024 02:48:38	PA - ALTAMIRA - Próx. Rua das Serrarias 1	O veículo está bloqueado		Status	0	SIM	-8,3079	-55,1032
	11/08/2024 02:46:38	PA - ALTAMIRA - Próx. Rua das Serrarias 1	A sirene está ligada		Status	0	SIM	-8,3079	-55,1033
	11/08/2024 02:46:38	PA - ALTAMIRA - Próx. Rua das Serrarias 1	O veículo está bloqueado		Status	0	SIM	-8,3079	-55,1033
	11/08/2024 02:46:38	PA - ALTAMIRA - Próx. Rua das Serrarias 1	A sirene está ligada		Status	0	NÃO	-8,3078	-55,1032
	11/08/2024 02:46:38	PA - ALTAMIRA - Próx. Rua das Serrarias 1	O veículo está bloqueado		Status	0	NÃO	-8,3078	-55,1032
	11/08/2024 02:46:38	PA - ALTAMIRA - Próx. Rua das Serrarias 1	A sirene está ligada		Alerta de Software	0	NÃO	-8,3078	-55,1032
	11/08/2024 02:46:38	PA - ALTAMIRA - Próx. Rua das Serrarias 1	Parada do Veículo		Alerta de Software	0	NÃO	-8,3078	-55,1032
	11/08/2024 02:44:38	PA - ALTAMIRA - Próx. Rua das Serrarias 1	A sirene está ligada		Status	0	SIM	-8,3079	-55,1033
	11/08/2024 02:44:38	PA - ALTAMIRA - Próx. Rua das Serrarias 1	O veículo está bloqueado		Status	0	SIM	-8,3079	-55,1033
	11/08/2024 02:42:38	PA - ALTAMIRA - Próx. Rua das Serrarias 1	A sirene está ligada		Status	0	SIM	-8,3079	-55,1033
	11/08/2024 02:42:38	PA - ALTAMIRA - Próx. Rua das Serrarias 1	O veículo está bloqueado		Status	0	SIM	-8,3079	-55,1033
	11/08/2024 02:40:38	PA - ALTAMIRA - Próx. Rua das Serrarias 1	A sirene está ligada		Status	0	SIM	-8,3079	-55,1033
	11/08/2024 02:40:38	PA - ALTAMIRA - Próx. Rua das Serrarias 1	O veículo está bloqueado		Status	0	SIM	-8,3079	-55,1033
	11/08/2024 02:38:38	PA - ALTAMIRA - Próx. Rua das Serrarias 1	A sirene está ligada		Status	0	SIM	-8,3079	-55,1032
	11/08/2024 02:38:38	PA - ALTAMIRA - Próx. Rua das Serrarias 1	O veículo está bloqueado		Status	0	SIM	-8,3079	-55,1032
	11/08/2024 02:36:38	PA - ALTAMIRA - Próx. Rua das Serrarias 1	A sirene está ligada		Status	0	SIM	-8,3079	-55,1033
	11/08/2024 02:36:38	PA - ALTAMIRA - Próx. Rua das Serrarias 1	O veículo está bloqueado		Status	0	SIM	-8,3079	-55,1033
	11/08/2024 02:36:38	PA - ALTAMIRA - Próx. Rua das Serrarias 1	A sirene está ligada		Status	0	NÃO	-8,3078	-55,1032
	11/08/2024 02:36:38	PA - ALTAMIRA - Próx. Rua das Serrarias 1	O veículo está bloqueado		Status	0	NÃO	-8,3078	-55,1032
	11/08/2024 02:36:38	PA - ALTAMIRA - Próx. Rua das Serrarias 1	A sirene está ligada		Alerta de Software	0	NÃO	-8,3078	-55,1032
	11/08/2024 02:36:38	PA - ALTAMIRA - Próx. Rua das Serrarias 1	Parada do Veículo		Alerta de Software	0	NÃO	-8,3078	-55,1032
	11/08/2024 02:34:38	PA - ALTAMIRA - Próx. Rua das Serrarias 1	A sirene está ligada		Status	0	SIM	-8,3079	-55,1033
	11/08/2024 02:34:38	PA - ALTAMIRA - Próx. Rua das Serrarias 1	O veículo está bloqueado		Status	0	SIM	-8,3079	-55,1033
	11/08/2024 02:32:38	PA - ALTAMIRA - Próx. Rua das Serrarias 1	A sirene está ligada		Status	0	SIM	-8,3079	-55,1033
	11/08/2024 02:32:38	PA - ALTAMIRA - Próx. Rua das Serrarias 1	O veículo está bloqueado		Status	0	SIM	-8,3079	-55,1033
	11/08/2024 02:30:38	PA - ALTAMIRA - Próx. Rua das Serrarias 1	A sirene está ligada		Status	0	SIM	-8,3079	-55,1033



## RELATÓRIO ANALÍTICO POR VEÍCULO






































Período: 06/08/2024 00:00:00 à 14/08/2024 12:00:00

Identificador: RUR4H31 EDIVAN SC 2022

Placa: RUR4H31

- Legenda:**
-  Mensagens enviadas do Veículo (Veículo -> Central)
  -  Mensagens enviadas do Veículo (Controle de Jornada Cliente)
  -  Mensagens enviadas da Central (Central -> Veículo)



Sentido:	Data e Hora:	Localização:	Mensagem:	Modo Emergência	Tipo Mensagem:	Vel. (Km/h)	Log ?	Latitude	Longitude
	11/08/2024 02:30:38	PA - ALTAMIRA - Próx. Rua das Serrarias 1	O veículo está bloqueado		Status	0	SIM	-8,3079	-55,1033
	11/08/2024 02:28:38	PA - ALTAMIRA - Próx. Rua das Serrarias 1	A sirene está ligada		Status	0	SIM	-8,3079	-55,1033
	11/08/2024 02:28:38	PA - ALTAMIRA - Próx. Rua das Serrarias 1	O veículo está bloqueado		Status	0	SIM	-8,3079	-55,1033
	11/08/2024 02:26:38	PA - ALTAMIRA - Próx. Rua das Serrarias 1	A sirene está ligada		Status	0	SIM	-8,3079	-55,1033
	11/08/2024 02:26:38	PA - ALTAMIRA - Próx. Rua das Serrarias 1	O veículo está bloqueado		Status	0	SIM	-8,3079	-55,1033
	11/08/2024 02:26:38	PA - ALTAMIRA - Próx. Rua das Serrarias 1	A sirene está ligada		Status	0	NÃO	-8,3078	-55,1032
	11/08/2024 02:26:38	PA - ALTAMIRA - Próx. Rua das Serrarias 1	O veículo está bloqueado		Status	0	NÃO	-8,3078	-55,1032
	11/08/2024 02:26:38	PA - ALTAMIRA - Próx. Rua das Serrarias 1	A sirene está ligada		Alerta de Software	0	NÃO	-8,3078	-55,1032
	11/08/2024 02:26:38	PA - ALTAMIRA - Próx. Rua das Serrarias 1	Parada do Veículo		Alerta de Software	0	NÃO	-8,3078	-55,1032
	11/08/2024 02:24:38	PA - ALTAMIRA - Próx. Rua das Serrarias 1	A sirene está ligada		Status	0	SIM	-8,3079	-55,1033
	11/08/2024 02:24:38	PA - ALTAMIRA - Próx. Rua das Serrarias 1	O veículo está bloqueado		Status	0	SIM	-8,3079	-55,1033
	11/08/2024 02:22:38	PA - ALTAMIRA - Próx. Rua das Serrarias 1	A sirene está ligada		Status	0	SIM	-8,3079	-55,1033
	11/08/2024 02:22:38	PA - ALTAMIRA - Próx. Rua das Serrarias 1	O veículo está bloqueado		Status	0	SIM	-8,3079	-55,1033
	11/08/2024 02:20:38	PA - ALTAMIRA - Próx. Rua das Serrarias 1	A sirene está ligada		Status	0	SIM	-8,3079	-55,1033
	11/08/2024 02:20:38	PA - ALTAMIRA - Próx. Rua das Serrarias 1	O veículo está bloqueado		Status	0	SIM	-8,3079	-55,1033
	11/08/2024 02:18:38	PA - ALTAMIRA - Próx. Rua das Serrarias 1	A sirene está ligada		Status	0	SIM	-8,3079	-55,1033
	11/08/2024 02:18:38	PA - ALTAMIRA - Próx. Rua das Serrarias 1	O veículo está bloqueado		Status	0	SIM	-8,3079	-55,1033
	11/08/2024 02:16:05	PA - ALTAMIRA - Próx. Rua das Serrarias 1	A sirene está ligada		Status	0	SIM	-8,3079	-55,1032
	11/08/2024 02:16:05	PA - ALTAMIRA - Próx. Rua das Serrarias 1	O veículo está bloqueado		Status	0	SIM	-8,3079	-55,1032
	11/08/2024 02:14:05	PA - ALTAMIRA - Próx. Rua das Serrarias 1	A sirene está ligada		Status	0	SIM	-8,3079	-55,1032
	11/08/2024 02:14:05	PA - ALTAMIRA - Próx. Rua das Serrarias 1	O veículo está bloqueado		Status	0	SIM	-8,3079	-55,1032
	11/08/2024 02:12:05	PA - ALTAMIRA - Próx. Rua das Serrarias 1	A sirene está ligada		Status	0	SIM	-8,3079	-55,1032
	11/08/2024 02:12:05	PA - ALTAMIRA - Próx. Rua das Serrarias 1	O veículo está bloqueado		Status	0	SIM	-8,3079	-55,1032
	11/08/2024 02:10:05	PA - ALTAMIRA - Próx. Rua das Serrarias 1	A sirene está ligada		Status	0	SIM	-8,3079	-55,1032
	11/08/2024 02:10:05	PA - ALTAMIRA - Próx. Rua das Serrarias 1	O veículo está bloqueado		Status	0	SIM	-8,3079	-55,1032
	11/08/2024 02:08:05	PA - ALTAMIRA - Próx. Rua das Serrarias 1	A sirene está ligada		Status	0	SIM	-8,3079	-55,1032
	11/08/2024 02:08:05	PA - ALTAMIRA - Próx. Rua das Serrarias 1	O veículo está bloqueado		Status	0	SIM	-8,3079	-55,1032
	11/08/2024 02:06:05	PA - ALTAMIRA - Próx. Rua das Serrarias 1	A sirene está ligada		Status	0	SIM	-8,3079	-55,1032
	11/08/2024 02:06:05	PA - ALTAMIRA - Próx. Rua das Serrarias 1	O veículo está bloqueado		Status	0	SIM	-8,3079	-55,1032
	11/08/2024 02:06:05	PA - ALTAMIRA - Próx. Rua das Serrarias 1	A sirene está ligada		Status	0	NÃO	-8,3078	-55,1032
	11/08/2024 02:06:05	PA - ALTAMIRA - Próx. Rua das Serrarias 1	O veículo está bloqueado		Status	0	NÃO	-8,3078	-55,1032
	11/08/2024 02:06:05	PA - ALTAMIRA - Próx. Rua das Serrarias 1	A sirene está ligada		Alerta de Software	0	NÃO	-8,3078	-55,1032
	11/08/2024 02:06:05	PA - ALTAMIRA - Próx. Rua das Serrarias 1	Parada do Veículo		Alerta de Software	0	NÃO	-8,3078	-55,1032
	11/08/2024 02:04:05	PA - ALTAMIRA - Próx. Rua das Serrarias 1	A sirene está ligada		Status	0	SIM	-8,3079	-55,1032
	11/08/2024 02:04:05	PA - ALTAMIRA - Próx. Rua das Serrarias 1	O veículo está bloqueado		Status	0	SIM	-8,3079	-55,1032
	11/08/2024 02:02:05	PA - ALTAMIRA - Próx. Rua das Serrarias 1	A sirene está ligada		Status	0	SIM	-8,3079	-55,1032
	11/08/2024 02:02:05	PA - ALTAMIRA - Próx. Rua das Serrarias 1	O veículo está bloqueado		Status	0	SIM	-8,3079	-55,1032

## RELATÓRIO ANALÍTICO POR VEÍCULO






































Período: 06/08/2024 00:00:00 à 14/08/2024 12:00:00

Identificador: RUR4H31 EDIVAN SC 2022

Placa: RUR4H31

- Legenda:**
-  Mensagens enviadas do Veículo (Veículo -> Central)
  -  Mensagens enviadas do Veículo (Controle de Jornada Cliente)
  -  Mensagens enviadas da Central (Central -> Veículo)



Sentido:	Data e Hora:	Localização:	Mensagem:	Modo Emergência	Tipo Mensagem:	Vel. (Km/h)	Log ?	Latitude	Longitude
	11/08/2024 02:00:05	PA - ALTAMIRA - Próx. Rua das Serrarias 1	A sirene está ligada		Status	0	SIM	-8,3079	-55,1032
	11/08/2024 02:00:05	PA - ALTAMIRA - Próx. Rua das Serrarias 1	O veículo está bloqueado		Status	0	SIM	-8,3079	-55,1032
	11/08/2024 01:58:05	PA - ALTAMIRA - Próx. Rua das Serrarias 1	A sirene está ligada		Status	0	SIM	-8,3078	-55,1032
	11/08/2024 01:58:05	PA - ALTAMIRA - Próx. Rua das Serrarias 1	O veículo está bloqueado		Status	0	SIM	-8,3078	-55,1032
	11/08/2024 01:56:05	PA - ALTAMIRA - Próx. Rua das Serrarias 1	A sirene está ligada		Status	0	SIM	-8,3078	-55,1032
	11/08/2024 01:56:05	PA - ALTAMIRA - Próx. Rua das Serrarias 1	O veículo está bloqueado		Status	0	SIM	-8,3078	-55,1032
	11/08/2024 01:56:05	PA - ALTAMIRA - Próx. Rua das Serrarias 1	A sirene está ligada		Status	0	NÃO	-8,3078	-55,1032
	11/08/2024 01:56:05	PA - ALTAMIRA - Próx. Rua das Serrarias 1	O veículo está bloqueado		Status	0	NÃO	-8,3078	-55,1032
	11/08/2024 01:56:05	PA - ALTAMIRA - Próx. Rua das Serrarias 1	A sirene está ligada		Alerta de Software	0	NÃO	-8,3078	-55,1032
	11/08/2024 01:56:05	PA - ALTAMIRA - Próx. Rua das Serrarias 1	Parada do Veículo		Alerta de Software	0	NÃO	-8,3078	-55,1032
	11/08/2024 01:54:05	PA - ALTAMIRA - Próx. Rua das Serrarias 1	A sirene está ligada		Status	0	SIM	-8,3078	-55,1032
	11/08/2024 01:54:05	PA - ALTAMIRA - Próx. Rua das Serrarias 1	O veículo está bloqueado		Status	0	SIM	-8,3078	-55,1032
	11/08/2024 01:52:05	PA - ALTAMIRA - Próx. Rua das Serrarias 1	A sirene está ligada		Status	0	SIM	-8,3078	-55,1032
	11/08/2024 01:52:05	PA - ALTAMIRA - Próx. Rua das Serrarias 1	O veículo está bloqueado		Status	0	SIM	-8,3078	-55,1032
	11/08/2024 01:50:05	PA - ALTAMIRA - Próx. Rua das Serrarias 1	A sirene está ligada		Status	0	SIM	-8,3079	-55,1032
	11/08/2024 01:50:05	PA - ALTAMIRA - Próx. Rua das Serrarias 1	O veículo está bloqueado		Status	0	SIM	-8,3079	-55,1032
	11/08/2024 01:48:05	PA - ALTAMIRA - Próx. Rua das Serrarias 1	A sirene está ligada		Status	0	SIM	-8,3079	-55,1032
	11/08/2024 01:48:05	PA - ALTAMIRA - Próx. Rua das Serrarias 1	O veículo está bloqueado		Status	0	SIM	-8,3079	-55,1032
	11/08/2024 01:46:05	PA - ALTAMIRA - Próx. Rua das Serrarias 1	A sirene está ligada		Status	0	SIM	-8,3079	-55,1032
	11/08/2024 01:46:05	PA - ALTAMIRA - Próx. Rua das Serrarias 1	O veículo está bloqueado		Status	0	SIM	-8,3079	-55,1032
	11/08/2024 01:46:05	PA - ALTAMIRA - Próx. Rua das Serrarias 1	A sirene está ligada		Status	0	NÃO	-8,3078	-55,1032
	11/08/2024 01:46:05	PA - ALTAMIRA - Próx. Rua das Serrarias 1	O veículo está bloqueado		Status	0	NÃO	-8,3078	-55,1032
	11/08/2024 01:46:05	PA - ALTAMIRA - Próx. Rua das Serrarias 1	A sirene está ligada		Alerta de Software	0	NÃO	-8,3078	-55,1032
	11/08/2024 01:46:05	PA - ALTAMIRA - Próx. Rua das Serrarias 1	Parada do Veículo		Alerta de Software	0	NÃO	-8,3078	-55,1032
	11/08/2024 01:44:05	PA - ALTAMIRA - Próx. Rua das Serrarias 1	A sirene está ligada		Status	0	SIM	-8,3079	-55,1032
	11/08/2024 01:44:05	PA - ALTAMIRA - Próx. Rua das Serrarias 1	O veículo está bloqueado		Status	0	SIM	-8,3079	-55,1032
	11/08/2024 01:42:05	PA - ALTAMIRA - Próx. Rua das Serrarias 1	A sirene está ligada		Status	0	SIM	-8,3079	-55,1032
	11/08/2024 01:42:05	PA - ALTAMIRA - Próx. Rua das Serrarias 1	O veículo está bloqueado		Status	0	SIM	-8,3079	-55,1032
	11/08/2024 01:40:05	PA - ALTAMIRA - Próx. Rua das Serrarias 1	A sirene está ligada		Status	0	SIM	-8,3079	-55,1032
	11/08/2024 01:40:05	PA - ALTAMIRA - Próx. Rua das Serrarias 1	O veículo está bloqueado		Status	0	SIM	-8,3079	-55,1032
	11/08/2024 01:38:05	PA - ALTAMIRA - Próx. Rua das Serrarias 1	A sirene está ligada		Status	0	SIM	-8,3079	-55,1032
	11/08/2024 01:38:05	PA - ALTAMIRA - Próx. Rua das Serrarias 1	O veículo está bloqueado		Status	0	SIM	-8,3079	-55,1032
	11/08/2024 01:35:41	PA - ALTAMIRA - Próx. Rua das Serrarias 1	A sirene está ligada		Status	0	SIM	-8,3078	-55,1032
	11/08/2024 01:35:41	PA - ALTAMIRA - Próx. Rua das Serrarias 1	O veículo está bloqueado		Status	0	SIM	-8,3078	-55,1032
	11/08/2024 01:33:41	PA - ALTAMIRA - Próx. Rua das Serrarias 1	A sirene está ligada		Status	0	SIM	-8,3079	-55,1032
	11/08/2024 01:33:41	PA - ALTAMIRA - Próx. Rua das Serrarias 1	O veículo está bloqueado		Status	0	SIM	-8,3079	-55,1032
	11/08/2024 01:31:41	PA - ALTAMIRA - Próx. Rua das Serrarias 1	A sirene está ligada		Status	0	SIM	-8,3079	-55,1032

## RELATÓRIO ANALÍTICO POR VEÍCULO






































Período: 06/08/2024 00:00:00 à 14/08/2024 12:00:00

Identificador: RUR4H31 EDIVAN SC 2022

Placa: RUR4H31

- Legenda:**
-  Mensagens enviadas do Veículo (Veículo -> Central)
  -  Mensagens enviadas do Veículo (Controle de Jornada Cliente)
  -  Mensagens enviadas da Central (Central -> Veículo)






Sentido:	Data e Hora:	Localização:	Mensagem:	Modo Emergência	Tipo Mensagem:	Vel. (Km/h)	Log ?	Latitude	Longitude
	11/08/2024 01:31:41	PA - ALTAMIRA - Próx. Rua das Serrarias 1	O veículo está bloqueado		Status	0	SIM	-8,3079	-55,1032
	11/08/2024 01:29:41	PA - ALTAMIRA - Próx. Rua das Serrarias 1	A sirene está ligada		Status	0	SIM	-8,3079	-55,1032
	11/08/2024 01:29:41	PA - ALTAMIRA - Próx. Rua das Serrarias 1	O veículo está bloqueado		Status	0	SIM	-8,3079	-55,1032
	11/08/2024 01:27:41	PA - ALTAMIRA - Próx. Rua das Serrarias 1	A sirene está ligada		Status	0	SIM	-8,3079	-55,1032
	11/08/2024 01:27:41	PA - ALTAMIRA - Próx. Rua das Serrarias 1	O veículo está bloqueado		Status	0	SIM	-8,3079	-55,1032
	11/08/2024 01:25:41	PA - ALTAMIRA - Próx. Rua das Serrarias 1	A sirene está ligada		Status	0	SIM	-8,3079	-55,1032
	11/08/2024 01:25:41	PA - ALTAMIRA - Próx. Rua das Serrarias 1	O veículo está bloqueado		Status	0	SIM	-8,3079	-55,1032
	11/08/2024 01:25:41	PA - ALTAMIRA - Próx. Rua das Serrarias 1	A sirene está ligada		Status	0	NÃO	-8,3078	-55,1032
	11/08/2024 01:25:41	PA - ALTAMIRA - Próx. Rua das Serrarias 1	O veículo está bloqueado		Status	0	NÃO	-8,3078	-55,1032
	11/08/2024 01:25:41	PA - ALTAMIRA - Próx. Rua das Serrarias 1	A sirene está ligada		Alerta de Software	0	NÃO	-8,3078	-55,1032
	11/08/2024 01:25:41	PA - ALTAMIRA - Próx. Rua das Serrarias 1	Parada do Veículo		Alerta de Software	0	NÃO	-8,3078	-55,1032
	11/08/2024 01:23:41	PA - ALTAMIRA - Próx. Rua das Serrarias 1	A sirene está ligada		Status	0	SIM	-8,3079	-55,1032
	11/08/2024 01:23:41	PA - ALTAMIRA - Próx. Rua das Serrarias 1	O veículo está bloqueado		Status	0	SIM	-8,3079	-55,1032
	11/08/2024 01:21:41	PA - ALTAMIRA - Próx. Rua das Serrarias 1	A sirene está ligada		Status	0	SIM	-8,3079	-55,1032
	11/08/2024 01:21:41	PA - ALTAMIRA - Próx. Rua das Serrarias 1	O veículo está bloqueado		Status	0	SIM	-8,3079	-55,1032
	11/08/2024 01:19:41	PA - ALTAMIRA - Próx. Rua das Serrarias 1	A sirene está ligada		Status	0	SIM	-8,3079	-55,1032
	11/08/2024 01:19:41	PA - ALTAMIRA - Próx. Rua das Serrarias 1	O veículo está bloqueado		Status	0	SIM	-8,3079	-55,1032
	11/08/2024 01:17:41	PA - ALTAMIRA - Próx. Rua das Serrarias 1	A sirene está ligada		Status	0	SIM	-8,3079	-55,1032
	11/08/2024 01:17:41	PA - ALTAMIRA - Próx. Rua das Serrarias 1	O veículo está bloqueado		Status	0	SIM	-8,3079	-55,1032
	11/08/2024 01:15:41	PA - ALTAMIRA - Próx. Rua das Serrarias 1	A sirene está ligada		Status	0	SIM	-8,3079	-55,1032
	11/08/2024 01:15:41	PA - ALTAMIRA - Próx. Rua das Serrarias 1	O veículo está bloqueado		Status	0	SIM	-8,3079	-55,1032
	11/08/2024 01:15:41	PA - ALTAMIRA - Próx. Rua das Serrarias 1	A sirene está ligada		Status	0	NÃO	-8,3078	-55,1032
	11/08/2024 01:15:41	PA - ALTAMIRA - Próx. Rua das Serrarias 1	O veículo está bloqueado		Status	0	NÃO	-8,3078	-55,1032
	11/08/2024 01:15:41	PA - ALTAMIRA - Próx. Rua das Serrarias 1	A sirene está ligada		Alerta de Software	0	NÃO	-8,3078	-55,1032
	11/08/2024 01:15:41	PA - ALTAMIRA - Próx. Rua das Serrarias 1	Parada do Veículo		Alerta de Software	0	NÃO	-8,3078	-55,1032
	11/08/2024 01:13:41	PA - ALTAMIRA - Próx. Rua das Serrarias 1	A sirene está ligada		Status	0	SIM	-8,3079	-55,1032
	11/08/2024 01:13:41	PA - ALTAMIRA - Próx. Rua das Serrarias 1	O veículo está bloqueado		Status	0	SIM	-8,3079	-55,1032
	11/08/2024 01:11:41	PA - ALTAMIRA - Próx. Rua das Serrarias 1	A sirene está ligada		Status	0	SIM	-8,3079	-55,1032
	11/08/2024 01:11:41	PA - ALTAMIRA - Próx. Rua das Serrarias 1	O veículo está bloqueado		Status	0	SIM	-8,3079	-55,1032
	11/08/2024 01:09:41	PA - ALTAMIRA - Próx. Rua das Serrarias 1	A sirene está ligada		Status	0	SIM	-8,3079	-55,1032
	11/08/2024 01:09:41	PA - ALTAMIRA - Próx. Rua das Serrarias 1	O veículo está bloqueado		Status	0	SIM	-8,3079	-55,1032
	11/08/2024 01:07:41	PA - ALTAMIRA - Próx. Rua das Serrarias 1	A sirene está ligada		Status	0	SIM	-8,3079	-55,1033
	11/08/2024 01:07:41	PA - ALTAMIRA - Próx. Rua das Serrarias 1	O veículo está bloqueado		Status	0	SIM	-8,3079	-55,1033
	11/08/2024 01:05:41	PA - ALTAMIRA - Próx. Rua das Serrarias 1	A sirene está ligada		Status	0	SIM	-8,3079	-55,1033
	11/08/2024 01:05:41	PA - ALTAMIRA - Próx. Rua das Serrarias 1	O veículo está bloqueado		Status	0	SIM	-8,3079	-55,1033
	11/08/2024 01:05:41	PA - ALTAMIRA - Próx. Rua das Serrarias 1	A sirene está ligada		Status	0	NÃO	-8,3078	-55,1032
	11/08/2024 01:05:41	PA - ALTAMIRA - Próx. Rua das Serrarias 1	O veículo está bloqueado		Status	0	NÃO	-8,3078	-55,1032

## RELATÓRIO ANALÍTICO POR VEÍCULO






































Período: 06/08/2024 00:00:00 à 14/08/2024 12:00:00

Identificador: RUR4H31 EDIVAN SC 2022

Placa: RUR4H31

- Legenda:**
-  Mensagens enviadas do Veículo (Veículo -> Central)
  -  Mensagens enviadas do Veículo (Controle de Jornada Cliente)
  -  Mensagens enviadas da Central (Central -> Veículo)



Sentido:	Data e Hora:	Localização:	Mensagem:	Modo Emergência	Tipo Mensagem:	Vel. (Km/h)	Log ?	Latitude	Longitude
	11/08/2024 01:05:41	PA - ALTAMIRA - Próx. Rua das Serrarias 1	A sirene está ligada		Alerta de Software	0	NÃO	-8,3078	-55,1032
	11/08/2024 01:05:41	PA - ALTAMIRA - Próx. Rua das Serrarias 1	Parada do Veículo		Alerta de Software	0	NÃO	-8,3078	-55,1032
	11/08/2024 01:03:41	PA - ALTAMIRA - Próx. Rua das Serrarias 1	A sirene está ligada		Status	0	SIM	-8,3079	-55,1033
	11/08/2024 01:03:41	PA - ALTAMIRA - Próx. Rua das Serrarias 1	O veículo está bloqueado		Status	0	SIM	-8,3079	-55,1033
	11/08/2024 01:01:41	PA - ALTAMIRA - Próx. Rua das Serrarias 1	A sirene está ligada		Status	0	SIM	-8,3079	-55,1033
	11/08/2024 01:01:41	PA - ALTAMIRA - Próx. Rua das Serrarias 1	O veículo está bloqueado		Status	0	SIM	-8,3079	-55,1033
	11/08/2024 00:59:41	PA - ALTAMIRA - Próx. Rua das Serrarias 1	A sirene está ligada		Status	0	SIM	-8,3079	-55,1033
	11/08/2024 00:59:41	PA - ALTAMIRA - Próx. Rua das Serrarias 1	O veículo está bloqueado		Status	0	SIM	-8,3079	-55,1033
	11/08/2024 00:57:41	PA - ALTAMIRA - Próx. Rua das Serrarias 1	A sirene está ligada		Status	0	SIM	-8,3079	-55,1033
	11/08/2024 00:57:41	PA - ALTAMIRA - Próx. Rua das Serrarias 1	O veículo está bloqueado		Status	0	SIM	-8,3079	-55,1033
	11/08/2024 00:55:04	PA - ALTAMIRA - Próx. Rua das Serrarias 1	A sirene está ligada		Status	0	SIM	-8,3079	-55,1033
	11/08/2024 00:55:04	PA - ALTAMIRA - Próx. Rua das Serrarias 1	O veículo está bloqueado		Status	0	SIM	-8,3079	-55,1033
	11/08/2024 00:53:04	PA - ALTAMIRA - Próx. Rua das Serrarias 1	A sirene está ligada		Status	0	SIM	-8,3078	-55,1033
	11/08/2024 00:53:04	PA - ALTAMIRA - Próx. Rua das Serrarias 1	O veículo está bloqueado		Status	0	SIM	-8,3078	-55,1033
	11/08/2024 00:51:04	PA - ALTAMIRA - Próx. Rua das Serrarias 1	A sirene está ligada		Status	0	SIM	-8,3078	-55,1033
	11/08/2024 00:51:04	PA - ALTAMIRA - Próx. Rua das Serrarias 1	O veículo está bloqueado		Status	0	SIM	-8,3078	-55,1033
	11/08/2024 00:49:04	PA - ALTAMIRA - Próx. Rua das Serrarias 1	A sirene está ligada		Status	0	SIM	-8,3078	-55,1032
	11/08/2024 00:49:04	PA - ALTAMIRA - Próx. Rua das Serrarias 1	O veículo está bloqueado		Status	0	SIM	-8,3078	-55,1032
	11/08/2024 00:47:04	PA - ALTAMIRA - Próx. Rua das Serrarias 1	A sirene está ligada		Status	0	SIM	-8,3078	-55,1032
	11/08/2024 00:47:04	PA - ALTAMIRA - Próx. Rua das Serrarias 1	O veículo está bloqueado		Status	0	SIM	-8,3078	-55,1032
	11/08/2024 00:45:04	PA - ALTAMIRA - Próx. Rua das Serrarias 1	A sirene está ligada		Status	0	SIM	-8,3079	-55,1032
	11/08/2024 00:45:04	PA - ALTAMIRA - Próx. Rua das Serrarias 1	O veículo está bloqueado		Status	0	SIM	-8,3079	-55,1032
	11/08/2024 00:45:04	PA - ALTAMIRA - Próx. Rua das Serrarias 1	A sirene está ligada		Status	0	NÃO	-8,3078	-55,1032
	11/08/2024 00:45:04	PA - ALTAMIRA - Próx. Rua das Serrarias 1	O veículo está bloqueado		Status	0	NÃO	-8,3078	-55,1032
	11/08/2024 00:45:04	PA - ALTAMIRA - Próx. Rua das Serrarias 1	A sirene está ligada		Alerta de Software	0	NÃO	-8,3078	-55,1032
	11/08/2024 00:45:04	PA - ALTAMIRA - Próx. Rua das Serrarias 1	Parada do Veículo		Alerta de Software	0	NÃO	-8,3078	-55,1032
	11/08/2024 00:43:04	PA - ALTAMIRA - Próx. Rua das Serrarias 1	A sirene está ligada		Status	0	SIM	-8,3079	-55,1032
	11/08/2024 00:43:04	PA - ALTAMIRA - Próx. Rua das Serrarias 1	O veículo está bloqueado		Status	0	SIM	-8,3079	-55,1032
	11/08/2024 00:41:04	PA - ALTAMIRA - Próx. Rua das Serrarias 1	A sirene está ligada		Status	0	SIM	-8,3079	-55,1032
	11/08/2024 00:41:04	PA - ALTAMIRA - Próx. Rua das Serrarias 1	O veículo está bloqueado		Status	0	SIM	-8,3079	-55,1032
	11/08/2024 00:39:04	PA - ALTAMIRA - Próx. Rua das Serrarias 1	A sirene está ligada		Status	0	SIM	-8,3079	-55,1032
	11/08/2024 00:39:04	PA - ALTAMIRA - Próx. Rua das Serrarias 1	O veículo está bloqueado		Status	0	SIM	-8,3079	-55,1032
	11/08/2024 00:37:04	PA - ALTAMIRA - Próx. Rua das Serrarias 1	A sirene está ligada		Status	0	SIM	-8,3079	-55,1032
	11/08/2024 00:37:04	PA - ALTAMIRA - Próx. Rua das Serrarias 1	O veículo está bloqueado		Status	0	SIM	-8,3079	-55,1032
	11/08/2024 00:35:04	PA - ALTAMIRA - Próx. Rua das Serrarias 1	A sirene está ligada		Status	0	SIM	-8,3079	-55,1032
	11/08/2024 00:35:04	PA - ALTAMIRA - Próx. Rua das Serrarias 1	O veículo está bloqueado		Status	0	SIM	-8,3079	-55,1032
	11/08/2024 00:35:04	PA - ALTAMIRA - Próx. Rua das Serrarias 1	A sirene está ligada		Status	0	NÃO	-8,3078	-55,1032

## RELATÓRIO ANALÍTICO POR VEÍCULO






































Período: 06/08/2024 00:00:00 à 14/08/2024 12:00:00

Identificador: RUR4H31 EDIVAN SC 2022

Placa: RUR4H31

- Legenda:**
-  Mensagens enviadas do Veículo (Veículo -> Central)
  -  Mensagens enviadas do Veículo (Controle de Jornada Cliente)
  -  Mensagens enviadas da Central (Central -> Veículo)



Sentido:	Data e Hora:	Localização:	Mensagem:	Modo Emergência	Tipo Mensagem:	Vel. (Km/h)	Log ?	Latitude	Longitude
	11/08/2024 00:35:04	PA - ALTAMIRA - Próx. Rua das Serrarias 1	O veículo está bloqueado		Status	0	NÃO	-8,3078	-55,1032
	11/08/2024 00:35:04	PA - ALTAMIRA - Próx. Rua das Serrarias 1	A sirene está ligada		Alerta de Software	0	NÃO	-8,3078	-55,1032
	11/08/2024 00:35:04	PA - ALTAMIRA - Próx. Rua das Serrarias 1	Parada do Veículo		Alerta de Software	0	NÃO	-8,3078	-55,1032
	11/08/2024 00:33:04	PA - ALTAMIRA - Próx. Rua das Serrarias 1	A sirene está ligada		Status	0	SIM	-8,3079	-55,1032
	11/08/2024 00:33:04	PA - ALTAMIRA - Próx. Rua das Serrarias 1	O veículo está bloqueado		Status	0	SIM	-8,3079	-55,1032
	11/08/2024 00:31:04	PA - ALTAMIRA - Próx. Rua das Serrarias 1	A sirene está ligada		Status	0	SIM	-8,3079	-55,1032
	11/08/2024 00:31:04	PA - ALTAMIRA - Próx. Rua das Serrarias 1	O veículo está bloqueado		Status	0	SIM	-8,3079	-55,1032
	11/08/2024 00:29:04	PA - ALTAMIRA - Próx. Rua das Serrarias 1	A sirene está ligada		Status	0	SIM	-8,3079	-55,1032
	11/08/2024 00:29:04	PA - ALTAMIRA - Próx. Rua das Serrarias 1	O veículo está bloqueado		Status	0	SIM	-8,3079	-55,1032
	11/08/2024 00:27:04	PA - ALTAMIRA - Próx. Rua das Serrarias 1	A sirene está ligada		Status	0	SIM	-8,3079	-55,1032
	11/08/2024 00:27:04	PA - ALTAMIRA - Próx. Rua das Serrarias 1	O veículo está bloqueado		Status	0	SIM	-8,3079	-55,1032
	11/08/2024 00:25:04	PA - ALTAMIRA - Próx. Rua das Serrarias 1	A sirene está ligada		Status	0	SIM	-8,3079	-55,1032
	11/08/2024 00:25:04	PA - ALTAMIRA - Próx. Rua das Serrarias 1	O veículo está bloqueado		Status	0	SIM	-8,3079	-55,1032
	11/08/2024 00:25:04	PA - ALTAMIRA - Próx. Rua das Serrarias 1	A sirene está ligada		Status	0	NÃO	-8,3078	-55,1032
	11/08/2024 00:25:04	PA - ALTAMIRA - Próx. Rua das Serrarias 1	O veículo está bloqueado		Status	0	NÃO	-8,3078	-55,1032
	11/08/2024 00:25:04	PA - ALTAMIRA - Próx. Rua das Serrarias 1	A sirene está ligada		Alerta de Software	0	NÃO	-8,3078	-55,1032
	11/08/2024 00:25:04	PA - ALTAMIRA - Próx. Rua das Serrarias 1	Parada do Veículo		Alerta de Software	0	NÃO	-8,3078	-55,1032
	11/08/2024 00:23:04	PA - ALTAMIRA - Próx. Rua das Serrarias 1	A sirene está ligada		Status	0	SIM	-8,3079	-55,1033
	11/08/2024 00:23:04	PA - ALTAMIRA - Próx. Rua das Serrarias 1	O veículo está bloqueado		Status	0	SIM	-8,3079	-55,1033
	11/08/2024 00:21:04	PA - ALTAMIRA - Próx. Rua das Serrarias 1	A sirene está ligada		Status	0	SIM	-8,3079	-55,1033
	11/08/2024 00:21:04	PA - ALTAMIRA - Próx. Rua das Serrarias 1	O veículo está bloqueado		Status	0	SIM	-8,3079	-55,1033
	11/08/2024 00:19:04	PA - ALTAMIRA - Próx. Rua das Serrarias 1	A sirene está ligada		Status	0	SIM	-8,3079	-55,1033
	11/08/2024 00:19:04	PA - ALTAMIRA - Próx. Rua das Serrarias 1	O veículo está bloqueado		Status	0	SIM	-8,3079	-55,1033
	11/08/2024 00:17:04	PA - ALTAMIRA - Próx. Rua das Serrarias 1	A sirene está ligada		Status	0	SIM	-8,3079	-55,1033
	11/08/2024 00:17:04	PA - ALTAMIRA - Próx. Rua das Serrarias 1	O veículo está bloqueado		Status	0	SIM	-8,3079	-55,1033
	11/08/2024 00:14:40	PA - ALTAMIRA - Próx. Rua das Serrarias 1	A sirene está ligada		Status	0	SIM	-8,3079	-55,1033
	11/08/2024 00:14:40	PA - ALTAMIRA - Próx. Rua das Serrarias 1	O veículo está bloqueado		Status	0	SIM	-8,3079	-55,1033
	11/08/2024 00:12:40	PA - ALTAMIRA - Próx. Rua das Serrarias 1	A sirene está ligada		Status	0	SIM	-8,3079	-55,1032
	11/08/2024 00:12:40	PA - ALTAMIRA - Próx. Rua das Serrarias 1	O veículo está bloqueado		Status	0	SIM	-8,3079	-55,1032
	11/08/2024 00:10:40	PA - ALTAMIRA - Próx. Rua das Serrarias 1	A sirene está ligada		Status	0	SIM	-8,3078	-55,1032
	11/08/2024 00:10:40	PA - ALTAMIRA - Próx. Rua das Serrarias 1	O veículo está bloqueado		Status	0	SIM	-8,3078	-55,1032
	11/08/2024 00:08:40	PA - ALTAMIRA - Próx. Rua das Serrarias 1	A sirene está ligada		Status	0	SIM	-8,3078	-55,1032
	11/08/2024 00:08:40	PA - ALTAMIRA - Próx. Rua das Serrarias 1	O veículo está bloqueado		Status	0	SIM	-8,3078	-55,1032
	11/08/2024 00:06:40	PA - ALTAMIRA - Próx. Rua das Serrarias 1	A sirene está ligada		Status	0	SIM	-8,3078	-55,1032
	11/08/2024 00:06:40	PA - ALTAMIRA - Próx. Rua das Serrarias 1	O veículo está bloqueado		Status	0	SIM	-8,3078	-55,1032
	11/08/2024 00:04:40	PA - ALTAMIRA - Próx. Rua das Serrarias 1	A sirene está ligada		Status	0	SIM	-8,3078	-55,1033
	11/08/2024 00:04:40	PA - ALTAMIRA - Próx. Rua das Serrarias 1	O veículo está bloqueado		Status	0	SIM	-8,3078	-55,1033



## RELATÓRIO ANALÍTICO POR VEÍCULO






































Período: 06/08/2024 00:00:00 à 14/08/2024 12:00:00

Identificador: RUR4H31 EDIVAN SC 2022

Placa: RUR4H31

- Legenda:**
-  Mensagens enviadas do Veículo (Veículo -> Central)
  -  Mensagens enviadas do Veículo (Controle de Jornada Cliente)
  -  Mensagens enviadas da Central (Central -> Veículo)



Sentido:	Data e Hora:	Localização:	Mensagem:	Modo Emergência	Tipo Mensagem:	Vel. (Km/h)	Log ?	Latitude	Longitude
	11/08/2024 00:04:40	PA - ALTAMIRA - Próx. Rua das Serrarias 1	A sirene está ligada		Status	0	NÃO	-8,3078	-55,1032
	11/08/2024 00:04:40	PA - ALTAMIRA - Próx. Rua das Serrarias 1	O veículo está bloqueado		Status	0	NÃO	-8,3078	-55,1032
	11/08/2024 00:04:40	PA - ALTAMIRA - Próx. Rua das Serrarias 1	A sirene está ligada		Alerta de Software	0	NÃO	-8,3078	-55,1032
	11/08/2024 00:04:40	PA - ALTAMIRA - Próx. Rua das Serrarias 1	Parada do Veículo		Alerta de Software	0	NÃO	-8,3078	-55,1032
	11/08/2024 00:02:40	PA - ALTAMIRA - Próx. Rua das Serrarias 1	A sirene está ligada		Status	0	SIM	-8,3078	-55,1033
	11/08/2024 00:02:40	PA - ALTAMIRA - Próx. Rua das Serrarias 1	O veículo está bloqueado		Status	0	SIM	-8,3078	-55,1033
	11/08/2024 00:00:40	PA - ALTAMIRA - Próx. Rua das Serrarias 1	A sirene está ligada		Status	0	SIM	-8,3078	-55,1032
	11/08/2024 00:00:40	PA - ALTAMIRA - Próx. Rua das Serrarias 1	O veículo está bloqueado		Status	0	SIM	-8,3078	-55,1032
	10/08/2024 23:58:40	PA - ALTAMIRA - Próx. Rua das Serrarias 1	A sirene está ligada		Status	0	SIM	-8,3078	-55,1032
	10/08/2024 23:58:40	PA - ALTAMIRA - Próx. Rua das Serrarias 1	O veículo está bloqueado		Status	0	SIM	-8,3078	-55,1032
	10/08/2024 23:56:40	PA - ALTAMIRA - Próx. Rua das Serrarias 1	A sirene está ligada		Status	0	SIM	-8,3078	-55,1032
	10/08/2024 23:56:40	PA - ALTAMIRA - Próx. Rua das Serrarias 1	O veículo está bloqueado		Status	0	SIM	-8,3078	-55,1032
	10/08/2024 23:54:40	PA - ALTAMIRA - Próx. Rua das Serrarias 1	A sirene está ligada		Status	0	SIM	-8,3078	-55,1032
	10/08/2024 23:54:40	PA - ALTAMIRA - Próx. Rua das Serrarias 1	O veículo está bloqueado		Status	0	SIM	-8,3078	-55,1032
	10/08/2024 23:54:40	PA - ALTAMIRA - Próx. Rua das Serrarias 1	A sirene está ligada		Status	0	NÃO	-8,3078	-55,1032
	10/08/2024 23:54:40	PA - ALTAMIRA - Próx. Rua das Serrarias 1	O veículo está bloqueado		Status	0	NÃO	-8,3078	-55,1032
	10/08/2024 23:54:40	PA - ALTAMIRA - Próx. Rua das Serrarias 1	A sirene está ligada		Alerta de Software	0	NÃO	-8,3078	-55,1032
	10/08/2024 23:54:40	PA - ALTAMIRA - Próx. Rua das Serrarias 1	Parada do Veículo		Alerta de Software	0	NÃO	-8,3078	-55,1032
	10/08/2024 23:52:40	PA - ALTAMIRA - Próx. Rua das Serrarias 1	A sirene está ligada		Status	0	SIM	-8,3078	-55,1032
	10/08/2024 23:52:40	PA - ALTAMIRA - Próx. Rua das Serrarias 1	O veículo está bloqueado		Status	0	SIM	-8,3078	-55,1032
	10/08/2024 23:50:40	PA - ALTAMIRA - Próx. Rua das Serrarias 1	A sirene está ligada		Status	0	SIM	-8,3078	-55,1032
	10/08/2024 23:50:40	PA - ALTAMIRA - Próx. Rua das Serrarias 1	O veículo está bloqueado		Status	0	SIM	-8,3078	-55,1032
	10/08/2024 23:48:40	PA - ALTAMIRA - Próx. Rua das Serrarias 1	A sirene está ligada		Status	0	SIM	-8,3078	-55,1032
	10/08/2024 23:48:40	PA - ALTAMIRA - Próx. Rua das Serrarias 1	O veículo está bloqueado		Status	0	SIM	-8,3078	-55,1032
	10/08/2024 23:46:40	PA - ALTAMIRA - Próx. Rua das Serrarias 1	A sirene está ligada		Status	0	SIM	-8,3078	-55,1032
	10/08/2024 23:46:40	PA - ALTAMIRA - Próx. Rua das Serrarias 1	O veículo está bloqueado		Status	0	SIM	-8,3078	-55,1032
	10/08/2024 23:44:40	PA - ALTAMIRA - Próx. Rua das Serrarias 1	A sirene está ligada		Status	0	SIM	-8,3078	-55,1031
	10/08/2024 23:44:40	PA - ALTAMIRA - Próx. Rua das Serrarias 1	O veículo está bloqueado		Status	0	SIM	-8,3078	-55,1031
	10/08/2024 23:44:40	PA - ALTAMIRA - Próx. Rua das Serrarias 1	A sirene está ligada		Status	0	NÃO	-8,3077	-55,1030
	10/08/2024 23:44:40	PA - ALTAMIRA - Próx. Rua das Serrarias 1	O veículo está bloqueado		Status	0	NÃO	-8,3077	-55,1030
	10/08/2024 23:44:40	PA - ALTAMIRA - Próx. Rua das Serrarias 1	A sirene está ligada		Alerta de Software	0	NÃO	-8,3077	-55,1030
	10/08/2024 23:44:40	PA - ALTAMIRA - Próx. Rua das Serrarias 1	Parada do Veículo		Alerta de Software	0	NÃO	-8,3077	-55,1030
	10/08/2024 23:42:40	PA - ALTAMIRA - Próx. Rua das Serrarias 1	A sirene está ligada		Status	0	SIM	-8,3078	-55,1031
	10/08/2024 23:42:40	PA - ALTAMIRA - Próx. Rua das Serrarias 1	O veículo está bloqueado		Status	0	SIM	-8,3078	-55,1031
	10/08/2024 23:40:40	PA - ALTAMIRA - Próx. Rua das Serrarias 1	A sirene está ligada		Status	0	SIM	-8,3078	-55,1031
	10/08/2024 23:40:40	PA - ALTAMIRA - Próx. Rua das Serrarias 1	O veículo está bloqueado		Status	0	SIM	-8,3078	-55,1031
	10/08/2024 23:38:40	PA - ALTAMIRA - Próx. Rua das Serrarias 1	A sirene está ligada		Status	0	SIM	-8,3078	-55,1031

## RELATÓRIO ANALÍTICO POR VEÍCULO






































Período: 06/08/2024 00:00:00 à 14/08/2024 12:00:00

Identificador: RUR4H31 EDIVAN SC 2022

Placa: RUR4H31

- Legenda:**
-  Mensagens enviadas do Veículo (Veículo -> Central)
  -  Mensagens enviadas do Veículo (Controle de Jornada Cliente)
  -  Mensagens enviadas da Central (Central -> Veículo)



Sentido:	Data e Hora:	Localização:	Mensagem:	Modo Emergência	Tipo Mensagem:	Vel. (Km/h)	Log ?	Latitude	Longitude
	10/08/2024 23:38:40	PA - ALTAMIRA - Próx. Rua das Serrarias 1	O veículo está bloqueado		Status	0	SIM	-8,3078	-55,1031
	10/08/2024 23:36:40	PA - ALTAMIRA - Próx. Rua das Serrarias 1	A sirene está ligada		Status	0	SIM	-8,3078	-55,1031
	10/08/2024 23:36:40	PA - ALTAMIRA - Próx. Rua das Serrarias 1	O veículo está bloqueado		Status	0	SIM	-8,3078	-55,1031
	10/08/2024 23:34:07	PA - ALTAMIRA - Próx. Rua das Serrarias 1	A sirene está ligada		Status	0	SIM	-8,3078	-55,1032
	10/08/2024 23:34:07	PA - ALTAMIRA - Próx. Rua das Serrarias 1	O veículo está bloqueado		Status	0	SIM	-8,3078	-55,1032
	10/08/2024 23:32:07	PA - ALTAMIRA - Próx. Rua das Serrarias 1	A sirene está ligada		Status	0	SIM	-8,3078	-55,1032
	10/08/2024 23:32:07	PA - ALTAMIRA - Próx. Rua das Serrarias 1	O veículo está bloqueado		Status	0	SIM	-8,3078	-55,1032
	10/08/2024 23:30:07	PA - ALTAMIRA - Próx. Rua das Serrarias 1	A sirene está ligada		Status	0	SIM	-8,3078	-55,1032
	10/08/2024 23:30:07	PA - ALTAMIRA - Próx. Rua das Serrarias 1	O veículo está bloqueado		Status	0	SIM	-8,3078	-55,1032
	10/08/2024 23:28:07	PA - ALTAMIRA - Próx. Rua das Serrarias 1	A sirene está ligada		Status	0	SIM	-8,3078	-55,1032
	10/08/2024 23:28:07	PA - ALTAMIRA - Próx. Rua das Serrarias 1	O veículo está bloqueado		Status	0	SIM	-8,3078	-55,1032
	10/08/2024 23:26:07	PA - ALTAMIRA - Próx. Rua das Serrarias 1	A sirene está ligada		Status	0	SIM	-8,3078	-55,1032
	10/08/2024 23:26:07	PA - ALTAMIRA - Próx. Rua das Serrarias 1	O veículo está bloqueado		Status	0	SIM	-8,3078	-55,1032
	10/08/2024 23:24:07	PA - ALTAMIRA - Próx. Rua das Serrarias 1	A sirene está ligada		Status	0	SIM	-8,3078	-55,1032
	10/08/2024 23:24:07	PA - ALTAMIRA - Próx. Rua das Serrarias 1	O veículo está bloqueado		Status	0	SIM	-8,3078	-55,1032
	10/08/2024 23:24:07	PA - ALTAMIRA - Próx. Rua das Serrarias 1	A sirene está ligada		Status	0	NÃO	-8,3078	-55,1032
	10/08/2024 23:24:07	PA - ALTAMIRA - Próx. Rua das Serrarias 1	O veículo está bloqueado		Status	0	NÃO	-8,3078	-55,1032
	10/08/2024 23:24:07	PA - ALTAMIRA - Próx. Rua das Serrarias 1	A sirene está ligada		Alerta de Software	0	NÃO	-8,3078	-55,1032
	10/08/2024 23:24:07	PA - ALTAMIRA - Próx. Rua das Serrarias 1	Parada do Veículo		Alerta de Software	0	NÃO	-8,3078	-55,1032
	10/08/2024 23:22:07	PA - ALTAMIRA - Próx. Rua das Serrarias 1	A sirene está ligada		Status	0	SIM	-8,3079	-55,1032
	10/08/2024 23:22:07	PA - ALTAMIRA - Próx. Rua das Serrarias 1	O veículo está bloqueado		Status	0	SIM	-8,3079	-55,1032
	10/08/2024 23:20:07	PA - ALTAMIRA - Próx. Rua das Serrarias 1	A sirene está ligada		Status	0	SIM	-8,3079	-55,1032
	10/08/2024 23:20:07	PA - ALTAMIRA - Próx. Rua das Serrarias 1	O veículo está bloqueado		Status	0	SIM	-8,3079	-55,1032
	10/08/2024 23:18:07	PA - ALTAMIRA - Próx. Rua das Serrarias 1	A sirene está ligada		Status	0	SIM	-8,3079	-55,1032
	10/08/2024 23:18:07	PA - ALTAMIRA - Próx. Rua das Serrarias 1	O veículo está bloqueado		Status	0	SIM	-8,3079	-55,1032
	10/08/2024 23:16:07	PA - ALTAMIRA - Próx. Rua das Serrarias 1	A sirene está ligada		Status	0	SIM	-8,3079	-55,1032
	10/08/2024 23:16:07	PA - ALTAMIRA - Próx. Rua das Serrarias 1	O veículo está bloqueado		Status	0	SIM	-8,3079	-55,1032
	10/08/2024 23:14:07	PA - ALTAMIRA - Próx. Rua das Serrarias 1	A sirene está ligada		Status	0	SIM	-8,3079	-55,1032
	10/08/2024 23:14:07	PA - ALTAMIRA - Próx. Rua das Serrarias 1	O veículo está bloqueado		Status	0	SIM	-8,3079	-55,1032
	10/08/2024 23:14:07	PA - ALTAMIRA - Próx. Rua das Serrarias 1	A sirene está ligada		Status	0	NÃO	-8,3078	-55,1032
	10/08/2024 23:14:07	PA - ALTAMIRA - Próx. Rua das Serrarias 1	O veículo está bloqueado		Status	0	NÃO	-8,3078	-55,1032
	10/08/2024 23:14:07	PA - ALTAMIRA - Próx. Rua das Serrarias 1	A sirene está ligada		Alerta de Software	0	NÃO	-8,3078	-55,1032
	10/08/2024 23:14:07	PA - ALTAMIRA - Próx. Rua das Serrarias 1	Parada do Veículo		Alerta de Software	0	NÃO	-8,3078	-55,1032
	10/08/2024 23:12:07	PA - ALTAMIRA - Próx. Rua das Serrarias 1	A sirene está ligada		Status	0	SIM	-8,3078	-55,1032
	10/08/2024 23:12:07	PA - ALTAMIRA - Próx. Rua das Serrarias 1	O veículo está bloqueado		Status	0	SIM	-8,3078	-55,1032
	10/08/2024 23:10:07	PA - ALTAMIRA - Próx. Rua das Serrarias 1	A sirene está ligada		Status	0	SIM	-8,3078	-55,1032
	10/08/2024 23:10:07	PA - ALTAMIRA - Próx. Rua das Serrarias 1	O veículo está bloqueado		Status	0	SIM	-8,3078	-55,1032

## RELATÓRIO ANALÍTICO POR VEÍCULO






































Período: 06/08/2024 00:00:00 à 14/08/2024 12:00:00

Identificador: RUR4H31 EDIVAN SC 2022

Placa: RUR4H31

- Legenda:**
-  Mensagens enviadas do Veículo (Veículo -> Central)
  -  Mensagens enviadas do Veículo (Controle de Jornada Cliente)
  -  Mensagens enviadas da Central (Central -> Veículo)



Sentido:	Data e Hora:	Localização:	Mensagem:	Modo Emergência	Tipo Mensagem:	Vel. (Km/h)	Log ?	Latitude	Longitude
	10/08/2024 23:08:07	PA - ALTAMIRA - Próx. Rua das Serrarias 1	A sirene está ligada		Status	0	SIM	-8,3078	-55,1032
	10/08/2024 23:08:07	PA - ALTAMIRA - Próx. Rua das Serrarias 1	O veículo está bloqueado		Status	0	SIM	-8,3078	-55,1032
	10/08/2024 23:06:07	PA - ALTAMIRA - Próx. Rua das Serrarias 1	A sirene está ligada		Status	0	SIM	-8,3078	-55,1031
	10/08/2024 23:06:07	PA - ALTAMIRA - Próx. Rua das Serrarias 1	O veículo está bloqueado		Status	0	SIM	-8,3078	-55,1031
	10/08/2024 23:04:07	PA - ALTAMIRA - Próx. Rua das Serrarias 1	A sirene está ligada		Status	0	SIM	-8,3078	-55,1031
	10/08/2024 23:04:07	PA - ALTAMIRA - Próx. Rua das Serrarias 1	O veículo está bloqueado		Status	0	SIM	-8,3078	-55,1031
	10/08/2024 23:04:07	PA - ALTAMIRA - Próx. Rua das Serrarias 1	A sirene está ligada		Status	0	NÃO	-8,3077	-55,1030
	10/08/2024 23:04:07	PA - ALTAMIRA - Próx. Rua das Serrarias 1	O veículo está bloqueado		Status	0	NÃO	-8,3077	-55,1030
	10/08/2024 23:04:07	PA - ALTAMIRA - Próx. Rua das Serrarias 1	A sirene está ligada		Alerta de Software	0	NÃO	-8,3077	-55,1030
	10/08/2024 23:04:07	PA - ALTAMIRA - Próx. Rua das Serrarias 1	Parada do Veículo		Alerta de Software	0	NÃO	-8,3077	-55,1030
	10/08/2024 23:02:07	PA - ALTAMIRA - Próx. Rua das Serrarias 1	A sirene está ligada		Status	0	SIM	-8,3078	-55,1031
	10/08/2024 23:02:07	PA - ALTAMIRA - Próx. Rua das Serrarias 1	O veículo está bloqueado		Status	0	SIM	-8,3078	-55,1031
	10/08/2024 23:00:07	PA - ALTAMIRA - Próx. Rua das Serrarias 1	A sirene está ligada		Status	0	SIM	-8,3078	-55,1031
	10/08/2024 23:00:07	PA - ALTAMIRA - Próx. Rua das Serrarias 1	O veículo está bloqueado		Status	0	SIM	-8,3078	-55,1031
	10/08/2024 22:58:07	PA - ALTAMIRA - Próx. Rua das Serrarias 1	A sirene está ligada		Status	0	SIM	-8,3078	-55,1031
	10/08/2024 22:58:07	PA - ALTAMIRA - Próx. Rua das Serrarias 1	O veículo está bloqueado		Status	0	SIM	-8,3078	-55,1031
	10/08/2024 22:56:07	PA - ALTAMIRA - Próx. Rua das Serrarias 1	A sirene está ligada		Status	0	SIM	-8,3078	-55,1031
	10/08/2024 22:56:07	PA - ALTAMIRA - Próx. Rua das Serrarias 1	O veículo está bloqueado		Status	0	SIM	-8,3078	-55,1031
	10/08/2024 22:53:39	PA - ALTAMIRA - Próx. Rua das Serrarias 1	A sirene está ligada		Status	0	SIM	-8,3079	-55,1032
	10/08/2024 22:53:39	PA - ALTAMIRA - Próx. Rua das Serrarias 1	O veículo está bloqueado		Status	0	SIM	-8,3079	-55,1032
	10/08/2024 22:53:39	PA - ALTAMIRA - Próx. Rua das Serrarias 1	A sirene está ligada		Status	0	NÃO	-8,3078	-55,1032
	10/08/2024 22:53:39	PA - ALTAMIRA - Próx. Rua das Serrarias 1	O veículo está bloqueado		Status	0	NÃO	-8,3078	-55,1032
	10/08/2024 22:53:39	PA - ALTAMIRA - Próx. Rua das Serrarias 1	A sirene está ligada		Alerta de Software	0	NÃO	-8,3078	-55,1032
	10/08/2024 22:53:39	PA - ALTAMIRA - Próx. Rua das Serrarias 1	Parada do Veículo		Alerta de Software	0	NÃO	-8,3078	-55,1032
	10/08/2024 22:51:39	PA - ALTAMIRA - Próx. Rua das Serrarias 1	A sirene está ligada		Status	0	SIM	-8,3079	-55,1032
	10/08/2024 22:51:39	PA - ALTAMIRA - Próx. Rua das Serrarias 1	O veículo está bloqueado		Status	0	SIM	-8,3079	-55,1032
	10/08/2024 22:49:39	PA - ALTAMIRA - Próx. Rua das Serrarias 1	A sirene está ligada		Status	0	SIM	-8,3079	-55,1032
	10/08/2024 22:49:39	PA - ALTAMIRA - Próx. Rua das Serrarias 1	O veículo está bloqueado		Status	0	SIM	-8,3079	-55,1032
	10/08/2024 22:47:39	PA - ALTAMIRA - Próx. Rua das Serrarias 1	A sirene está ligada		Status	0	SIM	-8,3079	-55,1032
	10/08/2024 22:47:39	PA - ALTAMIRA - Próx. Rua das Serrarias 1	O veículo está bloqueado		Status	0	SIM	-8,3079	-55,1032
	10/08/2024 22:45:39	PA - ALTAMIRA - Próx. Rua das Serrarias 1	A sirene está ligada		Status	0	SIM	-8,3079	-55,1032
	10/08/2024 22:45:39	PA - ALTAMIRA - Próx. Rua das Serrarias 1	O veículo está bloqueado		Status	0	SIM	-8,3079	-55,1032
	10/08/2024 22:43:39	PA - ALTAMIRA - Próx. Rua das Serrarias 1	A sirene está ligada		Status	0	SIM	-8,3079	-55,1032
	10/08/2024 22:43:39	PA - ALTAMIRA - Próx. Rua das Serrarias 1	O veículo está bloqueado		Status	0	SIM	-8,3079	-55,1032
	10/08/2024 22:43:39	PA - ALTAMIRA - Próx. Rua das Serrarias 1	A sirene está ligada		Status	0	NÃO	-8,3078	-55,1032
	10/08/2024 22:43:39	PA - ALTAMIRA - Próx. Rua das Serrarias 1	O veículo está bloqueado		Status	0	NÃO	-8,3078	-55,1032
	10/08/2024 22:43:39	PA - ALTAMIRA - Próx. Rua das Serrarias 1	A sirene está ligada		Alerta de Software	0	NÃO	-8,3078	-55,1032

## RELATÓRIO ANALÍTICO POR VEÍCULO






































Período: 06/08/2024 00:00:00 à 14/08/2024 12:00:00

Identificador: RUR4H31 EDIVAN SC 2022

Placa: RUR4H31

- Legenda:**
-  Mensagens enviadas do Veículo (Veículo -> Central)
  -  Mensagens enviadas do Veículo (Controle de Jornada Cliente)
  -  Mensagens enviadas da Central (Central -> Veículo)



Sentido:	Data e Hora:	Localização:	Mensagem:	Modo Emergência	Tipo Mensagem:	Vel. (Km/h)	Log ?	Latitude	Longitude
	10/08/2024 22:43:39	PA - ALTAMIRA - Próx. Rua das Serrarias 1	Parada do Veículo		Alerta de Software	0	NÃO	-8,3078	-55,1032
	10/08/2024 22:41:39	PA - ALTAMIRA - Próx. Rua das Serrarias 1	A sirene está ligada		Status	0	SIM	-8,3079	-55,1032
	10/08/2024 22:41:39	PA - ALTAMIRA - Próx. Rua das Serrarias 1	O veículo está bloqueado		Status	0	SIM	-8,3079	-55,1032
	10/08/2024 22:39:39	PA - ALTAMIRA - Próx. Rua das Serrarias 1	A sirene está ligada		Status	0	SIM	-8,3079	-55,1032
	10/08/2024 22:39:39	PA - ALTAMIRA - Próx. Rua das Serrarias 1	O veículo está bloqueado		Status	0	SIM	-8,3079	-55,1032
	10/08/2024 22:37:39	PA - ALTAMIRA - Próx. Rua das Serrarias 1	A sirene está ligada		Status	0	SIM	-8,3079	-55,1032
	10/08/2024 22:37:39	PA - ALTAMIRA - Próx. Rua das Serrarias 1	O veículo está bloqueado		Status	0	SIM	-8,3079	-55,1032
	10/08/2024 22:35:39	PA - ALTAMIRA - Próx. Rua das Serrarias 1	A sirene está ligada		Status	0	SIM	-8,3079	-55,1032
	10/08/2024 22:35:39	PA - ALTAMIRA - Próx. Rua das Serrarias 1	O veículo está bloqueado		Status	0	SIM	-8,3079	-55,1032
	10/08/2024 22:33:39	PA - ALTAMIRA - Próx. Rua das Serrarias 1	A sirene está ligada		Status	0	SIM	-8,3079	-55,1032
	10/08/2024 22:33:39	PA - ALTAMIRA - Próx. Rua das Serrarias 1	O veículo está bloqueado		Status	0	SIM	-8,3079	-55,1032
	10/08/2024 22:33:39	PA - ALTAMIRA - Próx. Rua das Serrarias 1	A sirene está ligada		Status	0	NÃO	-8,3078	-55,1032
	10/08/2024 22:33:39	PA - ALTAMIRA - Próx. Rua das Serrarias 1	O veículo está bloqueado		Status	0	NÃO	-8,3078	-55,1032
	10/08/2024 22:33:39	PA - ALTAMIRA - Próx. Rua das Serrarias 1	A sirene está ligada		Alerta de Software	0	NÃO	-8,3078	-55,1032
	10/08/2024 22:33:39	PA - ALTAMIRA - Próx. Rua das Serrarias 1	Parada do Veículo		Alerta de Software	0	NÃO	-8,3078	-55,1032
	10/08/2024 22:31:39	PA - ALTAMIRA - Próx. Rua das Serrarias 1	A sirene está ligada		Status	0	SIM	-8,3079	-55,1032
	10/08/2024 22:31:39	PA - ALTAMIRA - Próx. Rua das Serrarias 1	O veículo está bloqueado		Status	0	SIM	-8,3079	-55,1032
	10/08/2024 22:29:39	PA - ALTAMIRA - Próx. Rua das Serrarias 1	A sirene está ligada		Status	0	SIM	-8,3079	-55,1032
	10/08/2024 22:29:39	PA - ALTAMIRA - Próx. Rua das Serrarias 1	O veículo está bloqueado		Status	0	SIM	-8,3079	-55,1032
	10/08/2024 22:27:39	PA - ALTAMIRA - Próx. Rua das Serrarias 1	A sirene está ligada		Status	0	SIM	-8,3079	-55,1033
	10/08/2024 22:27:39	PA - ALTAMIRA - Próx. Rua das Serrarias 1	O veículo está bloqueado		Status	0	SIM	-8,3079	-55,1033
	10/08/2024 22:25:39	PA - ALTAMIRA - Próx. Rua das Serrarias 1	A sirene está ligada		Status	0	SIM	-8,3079	-55,1033
	10/08/2024 22:25:39	PA - ALTAMIRA - Próx. Rua das Serrarias 1	O veículo está bloqueado		Status	0	SIM	-8,3079	-55,1033
	10/08/2024 22:23:39	PA - ALTAMIRA - Próx. Rua das Serrarias 1	A sirene está ligada		Status	0	SIM	-8,3078	-55,1033
	10/08/2024 22:23:39	PA - ALTAMIRA - Próx. Rua das Serrarias 1	O veículo está bloqueado		Status	0	SIM	-8,3078	-55,1033
	10/08/2024 22:23:39	PA - ALTAMIRA - Próx. Rua das Serrarias 1	A sirene está ligada		Status	0	NÃO	-8,3078	-55,1032
	10/08/2024 22:23:39	PA - ALTAMIRA - Próx. Rua das Serrarias 1	O veículo está bloqueado		Status	0	NÃO	-8,3078	-55,1032
	10/08/2024 22:23:39	PA - ALTAMIRA - Próx. Rua das Serrarias 1	A sirene está ligada		Alerta de Software	0	NÃO	-8,3078	-55,1032
	10/08/2024 22:23:39	PA - ALTAMIRA - Próx. Rua das Serrarias 1	Parada do Veículo		Alerta de Software	0	NÃO	-8,3078	-55,1032
	10/08/2024 22:21:39	PA - ALTAMIRA - Próx. Rua das Serrarias 1	A sirene está ligada		Status	0	SIM	-8,3078	-55,1032
	10/08/2024 22:21:39	PA - ALTAMIRA - Próx. Rua das Serrarias 1	O veículo está bloqueado		Status	0	SIM	-8,3078	-55,1032
	10/08/2024 22:19:39	PA - ALTAMIRA - Próx. Rua das Serrarias 1	A sirene está ligada		Status	0	SIM	-8,3078	-55,1032
	10/08/2024 22:19:39	PA - ALTAMIRA - Próx. Rua das Serrarias 1	O veículo está bloqueado		Status	0	SIM	-8,3078	-55,1032
	10/08/2024 22:17:39	PA - ALTAMIRA - Próx. Rua das Serrarias 1	A sirene está ligada		Status	0	SIM	-8,3078	-55,1032
	10/08/2024 22:17:39	PA - ALTAMIRA - Próx. Rua das Serrarias 1	O veículo está bloqueado		Status	0	SIM	-8,3078	-55,1032
	10/08/2024 22:15:39	PA - ALTAMIRA - Próx. Rua das Serrarias 1	A sirene está ligada		Status	0	SIM	-8,3078	-55,1032
	10/08/2024 22:15:39	PA - ALTAMIRA - Próx. Rua das Serrarias 1	O veículo está bloqueado		Status	0	SIM	-8,3078	-55,1032

## RELATÓRIO ANALÍTICO POR VEÍCULO






































Período: 06/08/2024 00:00:00 à 14/08/2024 12:00:00

Identificador: RUR4H31 EDIVAN SC 2022

Placa: RUR4H31

- Legenda:**
-  Mensagens enviadas do Veículo (Veículo -> Central)
  -  Mensagens enviadas do Veículo (Controle de Jornada Cliente)
  -  Mensagens enviadas da Central (Central -> Veículo)






Sentido:	Data e Hora:	Localização:	Mensagem:	Modo Emergência	Tipo Mensagem:	Vel. (Km/h)	Log ?	Latitude	Longitude
	10/08/2024 22:12:59	PA - ALTAMIRA - Próx. Rua das Serrarias 1	A sirene está ligada		Status	0	SIM	-8,3079	-55,1032
	10/08/2024 22:12:59	PA - ALTAMIRA - Próx. Rua das Serrarias 1	O veículo está bloqueado		Status	0	SIM	-8,3079	-55,1032
	10/08/2024 22:10:59	PA - ALTAMIRA - Próx. Rua das Serrarias 1	A sirene está ligada		Status	0	SIM	-8,3079	-55,1032
	10/08/2024 22:10:59	PA - ALTAMIRA - Próx. Rua das Serrarias 1	O veículo está bloqueado		Status	0	SIM	-8,3079	-55,1032
	10/08/2024 22:10:59	PA - ALTAMIRA - Próx. Rua das Serrarias 1	A sirene está ligada		Status	0	NÃO	-8,3078	-55,1032
	10/08/2024 22:10:59	PA - ALTAMIRA - Próx. Rua das Serrarias 1	O veículo está bloqueado		Status	0	NÃO	-8,3078	-55,1032
	10/08/2024 22:10:59	PA - ALTAMIRA - Próx. Rua das Serrarias 1	A sirene está ligada		Alerta de Software	0	NÃO	-8,3078	-55,1032
	10/08/2024 22:10:59	PA - ALTAMIRA - Próx. Rua das Serrarias 1	Parada do Veículo		Alerta de Software	0	NÃO	-8,3078	-55,1032
	10/08/2024 22:08:59	PA - ALTAMIRA - Próx. Rua das Serrarias 1	A sirene está ligada		Status	0	SIM	-8,3079	-55,1032
	10/08/2024 22:08:59	PA - ALTAMIRA - Próx. Rua das Serrarias 1	O veículo está bloqueado		Status	0	SIM	-8,3079	-55,1032
	10/08/2024 22:06:59	PA - ALTAMIRA - Próx. Rua das Serrarias 1	A sirene está ligada		Status	0	SIM	-8,3079	-55,1033
	10/08/2024 22:06:59	PA - ALTAMIRA - Próx. Rua das Serrarias 1	O veículo está bloqueado		Status	0	SIM	-8,3079	-55,1033
	10/08/2024 22:04:59	PA - ALTAMIRA - Próx. Rua das Serrarias 1	A sirene está ligada		Status	0	SIM	-8,3079	-55,1033
	10/08/2024 22:04:59	PA - ALTAMIRA - Próx. Rua das Serrarias 1	O veículo está bloqueado		Status	0	SIM	-8,3079	-55,1033
	10/08/2024 22:03:16	PA - ALTAMIRA - Próx. Rua das Serrarias 1	Ignição desligada		Evento	0	SIM	-8,3079	-55,1033
	10/08/2024 22:03:16	PA - ALTAMIRA - Próx. Rua das Serrarias 1	O veículo está bloqueado		Status	0	SIM	-8,3079	-55,1033
	10/08/2024 22:03:16	PA - ALTAMIRA - Próx. Rua das Serrarias 1	A sirene está ligada		Status	0	SIM	-8,3079	-55,1033
	10/08/2024 22:02:59	PA - ALTAMIRA - Próx. Rua das Serrarias 1	A sirene está ligada		Status	0	SIM	-8,3079	-55,1033
	10/08/2024 22:02:59	PA - ALTAMIRA - Próx. Rua das Serrarias 1	O veículo está bloqueado		Status	0	SIM	-8,3079	-55,1033
	10/08/2024 22:02:59	PA - ALTAMIRA - Próx. Rua das Serrarias 1	Ignição ligada		Status	0	SIM	-8,3079	-55,1033
	10/08/2024 22:00:59	PA - ALTAMIRA - Próx. Rua das Serrarias 1	A sirene está ligada		Status	0	SIM	-8,3079	-55,1033
	10/08/2024 22:00:59	PA - ALTAMIRA - Próx. Rua das Serrarias 1	O veículo está bloqueado		Status	0	SIM	-8,3079	-55,1033
	10/08/2024 22:00:59	PA - ALTAMIRA - Próx. Rua das Serrarias 1	A sirene está ligada		Status	0	NÃO	-8,3078	-55,1032
	10/08/2024 22:00:59	PA - ALTAMIRA - Próx. Rua das Serrarias 1	O veículo está bloqueado		Status	0	NÃO	-8,3078	-55,1032
	10/08/2024 22:00:59	PA - ALTAMIRA - Próx. Rua das Serrarias 1	Ignição ligada		Status	0	SIM	-8,3079	-55,1033
	10/08/2024 22:00:59	PA - ALTAMIRA - Próx. Rua das Serrarias 1	Ignição ligada		Status	0	NÃO	-8,3078	-55,1032
	10/08/2024 22:00:59	PA - ALTAMIRA - Próx. Rua das Serrarias 1	A sirene está ligada		Alerta de Software	0	NÃO	-8,3078	-55,1032
	10/08/2024 22:00:59	PA - ALTAMIRA - Próx. Rua das Serrarias 1	Parada do Veículo		Alerta de Software	0	NÃO	-8,3078	-55,1032
	10/08/2024 21:57:59	PA - ALTAMIRA - Próx. Rua das Serrarias 1	A sirene está ligada		Status	0	SIM	-8,3079	-55,1033
	10/08/2024 21:57:59	PA - ALTAMIRA - Próx. Rua das Serrarias 1	O veículo está bloqueado		Status	0	SIM	-8,3079	-55,1033
	10/08/2024 21:57:59	PA - ALTAMIRA - Próx. Rua das Serrarias 1	Ignição ligada		Status	0	SIM	-8,3079	-55,1033
	10/08/2024 21:55:59	PA - ALTAMIRA - Próx. Rua das Serrarias 1	A sirene está ligada		Status	0	SIM	-8,3079	-55,1033
	10/08/2024 21:55:59	PA - ALTAMIRA - Próx. Rua das Serrarias 1	O veículo está bloqueado		Status	0	SIM	-8,3079	-55,1033
	10/08/2024 21:55:59	PA - ALTAMIRA - Próx. Rua das Serrarias 1	A sirene está ligada		Status	0	NÃO	-8,3078	-55,1032
	10/08/2024 21:55:59	PA - ALTAMIRA - Próx. Rua das Serrarias 1	O veículo está bloqueado		Status	0	NÃO	-8,3078	-55,1032
	10/08/2024 21:55:59	PA - ALTAMIRA - Próx. Rua das Serrarias 1	Ignição ligada		Status	0	SIM	-8,3079	-55,1033
	10/08/2024 21:55:59	PA - ALTAMIRA - Próx. Rua das Serrarias 1	Ignição ligada		Status	0	NÃO	-8,3078	-55,1032






RELATÓRIO ANALÍTICO POR VEÍCULO

Período: 06/08/2024 00:00:00 à 14/08/2024 12:00:00  
Identificador: RUR4H31 EDIVAN SC 2022  
Placa: RUR4H31

- Legenda:**
-  Mensagens enviadas do Veículo (Veículo -> Central)
  -  Mensagens enviadas do Veículo (Controle de Jornada Cliente)
  -  Mensagens enviadas da Central (Central -> Veículo)



Sentido:	Data e Hora:	Localização:	Mensagem:	Modo Emergência	Tipo Mensagem:	Vel. (Km/h)	Log ?	Latitude	Longitude
	10/08/2024 21:55:59	PA - ALTAMIRA - Próx. Rua das Serrarias 1	A sirene está ligada		Alerta de Software	0	NÃO	-8,3078	-55,1032
	10/08/2024 21:55:59	PA - ALTAMIRA - Próx. Rua das Serrarias 1	Parada do Veículo		Alerta de Software	0	NÃO	-8,3078	-55,1032
	10/08/2024 21:52:59	PA - ALTAMIRA - Próx. Rua das Serrarias 1	A sirene está ligada		Status	0	SIM	-8,3079	-55,1033
	10/08/2024 21:52:59	PA - ALTAMIRA - Próx. Rua das Serrarias 1	O veículo está bloqueado		Status	0	SIM	-8,3079	-55,1033
	10/08/2024 21:52:59	PA - ALTAMIRA - Próx. Rua das Serrarias 1	Ignição ligada		Status	0	SIM	-8,3079	-55,1033
	10/08/2024 21:50:59	PA - ALTAMIRA - Próx. Rua das Serrarias 1	A sirene está ligada		Status	0	SIM	-8,3079	-55,1033
	10/08/2024 21:50:59	PA - ALTAMIRA - Próx. Rua das Serrarias 1	O veículo está bloqueado		Status	0	SIM	-8,3079	-55,1033
	10/08/2024 21:50:59	PA - ALTAMIRA - Próx. Rua das Serrarias 1	A sirene está ligada		Status	0	NÃO	-8,3078	-55,1032
	10/08/2024 21:50:59	PA - ALTAMIRA - Próx. Rua das Serrarias 1	O veículo está bloqueado		Status	0	NÃO	-8,3078	-55,1032
	10/08/2024 21:50:59	PA - ALTAMIRA - Próx. Rua das Serrarias 1	Ignição ligada		Status	0	SIM	-8,3079	-55,1033
	10/08/2024 21:50:59	PA - ALTAMIRA - Próx. Rua das Serrarias 1	Ignição ligada		Status	0	NÃO	-8,3078	-55,1032
	10/08/2024 21:50:59	PA - ALTAMIRA - Próx. Rua das Serrarias 1	A sirene está ligada		Alerta de Software	0	NÃO	-8,3078	-55,1032
	10/08/2024 21:50:59	PA - ALTAMIRA - Próx. Rua das Serrarias 1	Parada do Veículo		Alerta de Software	0	NÃO	-8,3078	-55,1032
	10/08/2024 21:47:59	PA - ALTAMIRA - Próx. Rua das Serrarias 1	A sirene está ligada		Status	0	SIM	-8,3079	-55,1033
	10/08/2024 21:47:59	PA - ALTAMIRA - Próx. Rua das Serrarias 1	O veículo está bloqueado		Status	0	SIM	-8,3079	-55,1033
	10/08/2024 21:47:59	PA - ALTAMIRA - Próx. Rua das Serrarias 1	Ignição ligada		Status	0	SIM	-8,3079	-55,1033
	10/08/2024 21:45:59	PA - ALTAMIRA - Próx. Rua das Serrarias 1	A sirene está ligada		Status	0	SIM	-8,3079	-55,1033
	10/08/2024 21:45:59	PA - ALTAMIRA - Próx. Rua das Serrarias 1	O veículo está bloqueado		Status	0	SIM	-8,3079	-55,1033
	10/08/2024 21:45:59	PA - ALTAMIRA - Próx. Rua das Serrarias 1	A sirene está ligada		Status	0	NÃO	-8,3078	-55,1032
	10/08/2024 21:45:59	PA - ALTAMIRA - Próx. Rua das Serrarias 1	O veículo está bloqueado		Status	0	NÃO	-8,3078	-55,1032
	10/08/2024 21:45:59	PA - ALTAMIRA - Próx. Rua das Serrarias 1	Ignição ligada		Status	0	SIM	-8,3079	-55,1033
	10/08/2024 21:45:59	PA - ALTAMIRA - Próx. Rua das Serrarias 1	Ignição ligada		Status	0	NÃO	-8,3078	-55,1032
	10/08/2024 21:45:59	PA - ALTAMIRA - Próx. Rua das Serrarias 1	A sirene está ligada		Alerta de Software	0	NÃO	-8,3078	-55,1032
	10/08/2024 21:45:59	PA - ALTAMIRA - Próx. Rua das Serrarias 1	Parada do Veículo		Alerta de Software	0	NÃO	-8,3078	-55,1032
	10/08/2024 21:42:59	PA - ALTAMIRA - Próx. Rua das Serrarias 1	A sirene está ligada		Status	0	SIM	-8,3079	-55,1033
	10/08/2024 21:42:59	PA - ALTAMIRA - Próx. Rua das Serrarias 1	O veículo está bloqueado		Status	0	SIM	-8,3079	-55,1033
	10/08/2024 21:42:59	PA - ALTAMIRA - Próx. Rua das Serrarias 1	Ignição ligada		Status	0	SIM	-8,3079	-55,1033
	10/08/2024 21:40:59	PA - ALTAMIRA - Próx. Rua das Serrarias 1	A sirene está ligada		Status	0	SIM	-8,3079	-55,1033
	10/08/2024 21:40:59	PA - ALTAMIRA - Próx. Rua das Serrarias 1	O veículo está bloqueado		Status	0	SIM	-8,3079	-55,1033
	10/08/2024 21:40:59	PA - ALTAMIRA - Próx. Rua das Serrarias 1	A sirene está ligada		Status	0	NÃO	-8,3078	-55,1032
	10/08/2024 21:40:59	PA - ALTAMIRA - Próx. Rua das Serrarias 1	O veículo está bloqueado		Status	0	NÃO	-8,3078	-55,1032
	10/08/2024 21:40:59	PA - ALTAMIRA - Próx. Rua das Serrarias 1	Ignição ligada		Status	0	SIM	-8,3079	-55,1033
	10/08/2024 21:40:59	PA - ALTAMIRA - Próx. Rua das Serrarias 1	Ignição ligada		Status	0	NÃO	-8,3078	-55,1032
	10/08/2024 21:40:59	PA - ALTAMIRA - Próx. Rua das Serrarias 1	A sirene está ligada		Alerta de Software	0	NÃO	-8,3078	-55,1032
	10/08/2024 21:40:59	PA - ALTAMIRA - Próx. Rua das Serrarias 1	Parada do Veículo		Alerta de Software	0	NÃO	-8,3078	-55,1032
	10/08/2024 21:37:59	PA - ALTAMIRA - Próx. Rua das Serrarias 1	A sirene está ligada		Status	0	SIM	-8,3079	-55,1033
	10/08/2024 21:37:59	PA - ALTAMIRA - Próx. Rua das Serrarias 1	O veículo está bloqueado		Status	0	SIM	-8,3079	-55,1033

## RELATÓRIO ANALÍTICO POR VEÍCULO






































Período: 06/08/2024 00:00:00 à 14/08/2024 12:00:00

Identificador: RUR4H31 EDIVAN SC 2022

Placa: RUR4H31

- Legenda:**
-  Mensagens enviadas do Veículo (Veículo -> Central)
  -  Mensagens enviadas do Veículo (Controle de Jornada Cliente)
  -  Mensagens enviadas da Central (Central -> Veículo)



Sentido:	Data e Hora:	Localização:	Mensagem:	Modo Emergência	Tipo Mensagem:	Vel. (Km/h)	Log ?	Latitude	Longitude
	10/08/2024 21:37:59	PA - ALTAMIRA - Próx. Rua das Serrarias 1	Ignição ligada		Status	0	SIM	-8,3079	-55,1033
	10/08/2024 21:35:59	PA - ALTAMIRA - Próx. Rua das Serrarias 1	A sirene está ligada		Status	0	SIM	-8,3079	-55,1033
	10/08/2024 21:35:59	PA - ALTAMIRA - Próx. Rua das Serrarias 1	O veículo está bloqueado		Status	0	SIM	-8,3079	-55,1033
	10/08/2024 21:35:59	PA - ALTAMIRA - Próx. Rua das Serrarias 1	A sirene está ligada		Status	0	NÃO	-8,3078	-55,1032
	10/08/2024 21:35:59	PA - ALTAMIRA - Próx. Rua das Serrarias 1	O veículo está bloqueado		Status	0	NÃO	-8,3078	-55,1032
	10/08/2024 21:35:59	PA - ALTAMIRA - Próx. Rua das Serrarias 1	Ignição ligada		Status	0	SIM	-8,3079	-55,1033
	10/08/2024 21:35:59	PA - ALTAMIRA - Próx. Rua das Serrarias 1	Ignição ligada		Status	0	NÃO	-8,3078	-55,1032
	10/08/2024 21:35:59	PA - ALTAMIRA - Próx. Rua das Serrarias 1	A sirene está ligada		Alerta de Software	0	NÃO	-8,3078	-55,1032
	10/08/2024 21:35:59	PA - ALTAMIRA - Próx. Rua das Serrarias 1	Parada do Veículo		Alerta de Software	0	NÃO	-8,3078	-55,1032
	10/08/2024 21:32:59	PA - ALTAMIRA - Próx. Rua das Serrarias 1	A sirene está ligada		Status	0	SIM	-8,3079	-55,1033
	10/08/2024 21:32:59	PA - ALTAMIRA - Próx. Rua das Serrarias 1	O veículo está bloqueado		Status	0	SIM	-8,3079	-55,1033
	10/08/2024 21:32:59	PA - ALTAMIRA - Próx. Rua das Serrarias 1	Ignição ligada		Status	0	SIM	-8,3079	-55,1033
	10/08/2024 21:30:59	PA - ALTAMIRA - Próx. Rua das Serrarias 1	A sirene está ligada		Status	0	SIM	-8,3079	-55,1033
	10/08/2024 21:30:59	PA - ALTAMIRA - Próx. Rua das Serrarias 1	O veículo está bloqueado		Status	0	SIM	-8,3079	-55,1033
	10/08/2024 21:30:59	PA - ALTAMIRA - Próx. Rua das Serrarias 1	A sirene está ligada		Status	0	NÃO	-8,3078	-55,1032
	10/08/2024 21:30:59	PA - ALTAMIRA - Próx. Rua das Serrarias 1	O veículo está bloqueado		Status	0	NÃO	-8,3078	-55,1032
	10/08/2024 21:30:59	PA - ALTAMIRA - Próx. Rua das Serrarias 1	Ignição ligada		Status	0	SIM	-8,3079	-55,1033
	10/08/2024 21:30:59	PA - ALTAMIRA - Próx. Rua das Serrarias 1	Ignição ligada		Status	0	NÃO	-8,3078	-55,1032
	10/08/2024 21:30:59	PA - ALTAMIRA - Próx. Rua das Serrarias 1	A sirene está ligada		Alerta de Software	0	NÃO	-8,3078	-55,1032
	10/08/2024 21:30:59	PA - ALTAMIRA - Próx. Rua das Serrarias 1	Parada do Veículo		Alerta de Software	0	NÃO	-8,3078	-55,1032
	10/08/2024 21:27:59	PA - ALTAMIRA - Próx. Rua das Serrarias 1	A sirene está ligada		Status	0	SIM	-8,3079	-55,1033
	10/08/2024 21:27:59	PA - ALTAMIRA - Próx. Rua das Serrarias 1	O veículo está bloqueado		Status	0	SIM	-8,3079	-55,1033
	10/08/2024 21:27:59	PA - ALTAMIRA - Próx. Rua das Serrarias 1	Ignição ligada		Status	0	SIM	-8,3079	-55,1033
	10/08/2024 21:25:59	PA - ALTAMIRA - Próx. Rua das Serrarias 1	A sirene está ligada		Status	0	SIM	-8,3079	-55,1033
	10/08/2024 21:25:59	PA - ALTAMIRA - Próx. Rua das Serrarias 1	O veículo está bloqueado		Status	0	SIM	-8,3079	-55,1033
	10/08/2024 21:25:59	PA - ALTAMIRA - Próx. Rua das Serrarias 1	A sirene está ligada		Status	0	NÃO	-8,3078	-55,1032
	10/08/2024 21:25:59	PA - ALTAMIRA - Próx. Rua das Serrarias 1	O veículo está bloqueado		Status	0	NÃO	-8,3078	-55,1032
	10/08/2024 21:25:59	PA - ALTAMIRA - Próx. Rua das Serrarias 1	Ignição ligada		Status	0	SIM	-8,3079	-55,1033
	10/08/2024 21:25:59	PA - ALTAMIRA - Próx. Rua das Serrarias 1	Ignição ligada		Status	0	NÃO	-8,3078	-55,1032
	10/08/2024 21:25:59	PA - ALTAMIRA - Próx. Rua das Serrarias 1	A sirene está ligada		Alerta de Software	0	NÃO	-8,3078	-55,1032
	10/08/2024 21:25:59	PA - ALTAMIRA - Próx. Rua das Serrarias 1	Parada do Veículo		Alerta de Software	0	NÃO	-8,3078	-55,1032
	10/08/2024 21:22:59	PA - ALTAMIRA - Próx. Rua das Serrarias 1	O veículo está bloqueado		Status	0	SIM	-8,3079	-55,1033
	10/08/2024 21:22:59	PA - ALTAMIRA - Próx. Rua das Serrarias 1	A sirene está ligada		Status	0	SIM	-8,3079	-55,1033
	10/08/2024 21:22:59	PA - ALTAMIRA - Próx. Rua das Serrarias 1	Ignição ligada		Status	0	SIM	-8,3079	-55,1033
	10/08/2024 21:20:59	PA - ALTAMIRA - Próx. Rua das Serrarias 1	A sirene está ligada		Status	0	NÃO	-8,3078	-55,1032
	10/08/2024 21:20:59	PA - ALTAMIRA - Próx. Rua das Serrarias 1	O veículo está bloqueado		Status	0	NÃO	-8,3078	-55,1032
	10/08/2024 21:20:59	PA - ALTAMIRA - Próx. Rua das Serrarias 1	O veículo está bloqueado		Status	0	SIM	-8,3079	-55,1033

## RELATÓRIO ANALÍTICO POR VEÍCULO






































Período: 06/08/2024 00:00:00 à 14/08/2024 12:00:00

Identificador: RUR4H31 EDIVAN SC 2022

Placa: RUR4H31

- Legenda:**
-  Mensagens enviadas do Veículo (Veículo -> Central)
  -  Mensagens enviadas do Veículo (Controle de Jornada Cliente)
  -  Mensagens enviadas da Central (Central -> Veículo)



Sentido:	Data e Hora:	Localização:	Mensagem:	Modo Emergência	Tipo Mensagem:	Vel. (Km/h)	Log ?	Latitude	Longitude
	10/08/2024 21:20:59	PA - ALTAMIRA - Próx. Rua das Serrarias 1	A sirene está ligada		Status	0	SIM	-8,3079	-55,1033
	10/08/2024 21:20:59	PA - ALTAMIRA - Próx. Rua das Serrarias 1	Ignição ligada		Status	0	NÃO	-8,3078	-55,1032
	10/08/2024 21:20:59	PA - ALTAMIRA - Próx. Rua das Serrarias 1	Ignição ligada		Status	0	SIM	-8,3079	-55,1033
	10/08/2024 21:20:59	PA - ALTAMIRA - Próx. Rua das Serrarias 1	A sirene está ligada		Alerta de Software	0	NÃO	-8,3078	-55,1032
	10/08/2024 21:20:59	PA - ALTAMIRA - Próx. Rua das Serrarias 1	Parada do Veículo		Alerta de Software	0	NÃO	-8,3078	-55,1032
	10/08/2024 21:17:59	PA - ALTAMIRA - Próx. Rua das Serrarias 1	O veículo está bloqueado		Status	0	SIM	-8,3079	-55,1033
	10/08/2024 21:17:59	PA - ALTAMIRA - Próx. Rua das Serrarias 1	A sirene está ligada		Status	0	SIM	-8,3079	-55,1033
	10/08/2024 21:17:59	PA - ALTAMIRA - Próx. Rua das Serrarias 1	Ignição ligada		Status	0	SIM	-8,3079	-55,1033
	10/08/2024 21:15:59	PA - ALTAMIRA - Próx. Rua das Serrarias 1	A sirene está ligada		Status	0	NÃO	-8,3078	-55,1032
	10/08/2024 21:15:59	PA - ALTAMIRA - Próx. Rua das Serrarias 1	O veículo está bloqueado		Status	0	NÃO	-8,3078	-55,1032
	10/08/2024 21:15:59	PA - ALTAMIRA - Próx. Rua das Serrarias 1	O veículo está bloqueado		Status	0	SIM	-8,3079	-55,1033
	10/08/2024 21:15:59	PA - ALTAMIRA - Próx. Rua das Serrarias 1	A sirene está ligada		Status	0	SIM	-8,3079	-55,1033
	10/08/2024 21:15:59	PA - ALTAMIRA - Próx. Rua das Serrarias 1	Ignição ligada		Status	0	NÃO	-8,3078	-55,1032
	10/08/2024 21:15:59	PA - ALTAMIRA - Próx. Rua das Serrarias 1	Ignição ligada		Status	0	SIM	-8,3079	-55,1033
	10/08/2024 21:15:59	PA - ALTAMIRA - Próx. Rua das Serrarias 1	A sirene está ligada		Alerta de Software	0	NÃO	-8,3078	-55,1032
	10/08/2024 21:15:59	PA - ALTAMIRA - Próx. Rua das Serrarias 1	Parada do Veículo		Alerta de Software	0	NÃO	-8,3078	-55,1032
	10/08/2024 21:15:58	PA - ALTAMIRA - Próx. Rua das Serrarias 1	O veículo está bloqueado		Status	0	SIM	-8,3079	-55,1033
	10/08/2024 21:15:58	PA - ALTAMIRA - Próx. Rua das Serrarias 1	A sirene está ligada		Status	0	SIM	-8,3079	-55,1033
	10/08/2024 21:15:58	PA - ALTAMIRA - Próx. Rua das Serrarias 1	Ignição ligada		Evento	0	SIM	-8,3079	-55,1033
	10/08/2024 21:14:02	PA - ALTAMIRA - Próx. Rua das Serrarias 1	O veículo está bloqueado		Status	0	SIM	-8,3079	-55,1033
	10/08/2024 21:14:02	PA - ALTAMIRA - Próx. Rua das Serrarias 1	A sirene está ligada		Status	0	SIM	-8,3079	-55,1033
	10/08/2024 21:12:02	PA - ALTAMIRA - Próx. Rua das Serrarias 1	O veículo está bloqueado		Status	0	SIM	-8,3079	-55,1033
	10/08/2024 21:12:02	PA - ALTAMIRA - Próx. Rua das Serrarias 1	A sirene está ligada		Status	0	SIM	-8,3079	-55,1033
	10/08/2024 21:10:02	PA - ALTAMIRA - Próx. Rua das Serrarias 1	O veículo está bloqueado		Status	0	SIM	-8,3079	-55,1033
	10/08/2024 21:10:02	PA - ALTAMIRA - Próx. Rua das Serrarias 1	A sirene está ligada		Status	0	SIM	-8,3079	-55,1033
	10/08/2024 21:08:02	PA - ALTAMIRA - Próx. Rua das Serrarias 1	O veículo está bloqueado		Status	0	SIM	-8,3078	-55,1033
	10/08/2024 21:08:02	PA - ALTAMIRA - Próx. Rua das Serrarias 1	A sirene está ligada		Status	0	SIM	-8,3078	-55,1033
	10/08/2024 21:04:45	PA - ALTAMIRA - Próx. Rua das Serrarias 1	A sirene está ligada		Status	0	NÃO	-8,3078	-55,1032
	10/08/2024 21:04:45	PA - ALTAMIRA - Próx. Rua das Serrarias 1	O veículo está bloqueado		Status	0	NÃO	-8,3078	-55,1032
	10/08/2024 21:04:45	PA - ALTAMIRA - Próx. Rua das Serrarias 1	O veículo está bloqueado		Status	0	SIM	-8,3079	-55,1032
	10/08/2024 21:04:45	PA - ALTAMIRA - Próx. Rua das Serrarias 1	A sirene está ligada		Status	0	SIM	-8,3079	-55,1032
	10/08/2024 21:04:45	PA - ALTAMIRA - Próx. Rua das Serrarias 1	A sirene está ligada		Alerta de Software	0	NÃO	-8,3078	-55,1032
	10/08/2024 21:04:45	PA - ALTAMIRA - Próx. Rua das Serrarias 1	Parada do Veículo		Alerta de Software	0	NÃO	-8,3078	-55,1032
	10/08/2024 21:02:45	PA - ALTAMIRA - Próx. Rua das Serrarias 1	O veículo está bloqueado		Status	0	SIM	-8,3079	-55,1032
	10/08/2024 21:02:45	PA - ALTAMIRA - Próx. Rua das Serrarias 1	A sirene está ligada		Status	0	SIM	-8,3079	-55,1032
	10/08/2024 21:00:45	PA - ALTAMIRA - Próx. Rua das Serrarias 1	O veículo está bloqueado		Status	0	SIM	-8,3079	-55,1032
	10/08/2024 21:00:45	PA - ALTAMIRA - Próx. Rua das Serrarias 1	A sirene está ligada		Status	0	SIM	-8,3079	-55,1032

## RELATÓRIO ANALÍTICO POR VEÍCULO






































Período: 06/08/2024 00:00:00 à 14/08/2024 12:00:00

Identificador: RUR4H31 EDIVAN SC 2022

Placa: RUR4H31




- Legenda:**
-  Mensagens enviadas do Veículo (Veículo -> Central)
  -  Mensagens enviadas do Veículo (Controle de Jornada Cliente)
  -  Mensagens enviadas da Central (Central -> Veículo)






























Sentido:	Data e Hora:	Localização:	Mensagem:	Modo Emergência	Tipo Mensagem:	Vel. (Km/h)	Log ?	Latitude	Longitude
	10/08/2024 20:58:45	PA - ALTAMIRA - Próx. Rua das Serrarias 1	O veículo está bloqueado		Status	0	SIM	-8,3079	-55,1032
	10/08/2024 20:58:45	PA - ALTAMIRA - Próx. Rua das Serrarias 1	A sirene está ligada		Status	0	SIM	-8,3079	-55,1032
	10/08/2024 20:56:45	PA - ALTAMIRA - Próx. Rua das Serrarias 1	O veículo está bloqueado		Status	0	SIM	-8,3079	-55,1032
	10/08/2024 20:56:45	PA - ALTAMIRA - Próx. Rua das Serrarias 1	A sirene está ligada		Status	0	SIM	-8,3079	-55,1032
	10/08/2024 20:55:45	PA - ALTAMIRA - Próx. Rua das Serrarias 1	Ignição desligada		Evento	0	SIM	-8,3079	-55,1032
	10/08/2024 20:55:45	PA - ALTAMIRA - Próx. Rua das Serrarias 1	O veículo está bloqueado		Status	0	SIM	-8,3079	-55,1032
	10/08/2024 20:55:45	PA - ALTAMIRA - Próx. Rua das Serrarias 1	A sirene está ligada		Status	0	SIM	-8,3079	-55,1032
	10/08/2024 20:54:45	PA - ALTAMIRA - Próx. Rua das Serrarias 1	O veículo está bloqueado		Status	0	NÃO	-8,3078	-55,1032
	10/08/2024 20:54:45	PA - ALTAMIRA - Próx. Rua das Serrarias 1	A sirene está ligada		Status	0	NÃO	-8,3078	-55,1032
	10/08/2024 20:54:45	PA - ALTAMIRA - Próx. Rua das Serrarias 1	O veículo está bloqueado		Status	0	SIM	-8,3079	-55,1032
	10/08/2024 20:54:45	PA - ALTAMIRA - Próx. Rua das Serrarias 1	A sirene está ligada		Status	0	SIM	-8,3079	-55,1032
	10/08/2024 20:54:45	PA - ALTAMIRA - Próx. Rua das Serrarias 1	Ignição ligada		Status	0	NÃO	-8,3078	-55,1032
	10/08/2024 20:54:45	PA - ALTAMIRA - Próx. Rua das Serrarias 1	Ignição ligada		Status	0	SIM	-8,3079	-55,1032
	10/08/2024 20:54:45	PA - ALTAMIRA - Próx. Rua das Serrarias 1	A sirene está ligada		Alerta de Software	0	NÃO	-8,3078	-55,1032
	10/08/2024 20:54:45	PA - ALTAMIRA - Próx. Rua das Serrarias 1	Parada do Veículo		Alerta de Software	0	NÃO	-8,3078	-55,1032
	10/08/2024 20:51:45	PA - ALTAMIRA - Próx. Rua das Serrarias 1	O veículo está bloqueado		Status	0	SIM	-8,3079	-55,1032
	10/08/2024 20:51:45	PA - ALTAMIRA - Próx. Rua das Serrarias 1	A sirene está ligada		Status	0	SIM	-8,3079	-55,1032
	10/08/2024 20:51:45	PA - ALTAMIRA - Próx. Rua das Serrarias 1	Ignição ligada		Status	0	SIM	-8,3079	-55,1032
	10/08/2024 20:49:45	PA - ALTAMIRA - Próx. Rua das Serrarias 1	O veículo está bloqueado		Status	0	NÃO	-8,3078	-55,1032
	10/08/2024 20:49:45	PA - ALTAMIRA - Próx. Rua das Serrarias 1	A sirene está ligada		Status	0	NÃO	-8,3078	-55,1032
	10/08/2024 20:49:45	PA - ALTAMIRA - Próx. Rua das Serrarias 1	O veículo está bloqueado		Status	0	SIM	-8,3079	-55,1032
	10/08/2024 20:49:45	PA - ALTAMIRA - Próx. Rua das Serrarias 1	A sirene está ligada		Status	0	SIM	-8,3079	-55,1032
	10/08/2024 20:49:45	PA - ALTAMIRA - Próx. Rua das Serrarias 1	Ignição ligada		Status	0	NÃO	-8,3078	-55,1032
	10/08/2024 20:49:45	PA - ALTAMIRA - Próx. Rua das Serrarias 1	Ignição ligada		Status	0	SIM	-8,3079	-55,1032
	10/08/2024 20:49:45	PA - ALTAMIRA - Próx. Rua das Serrarias 1	A sirene está ligada		Alerta de Software	0	NÃO	-8,3078	-55,1032
	10/08/2024 20:49:45	PA - ALTAMIRA - Próx. Rua das Serrarias 1	Parada do Veículo		Alerta de Software	0	NÃO	-8,3078	-55,1032
	10/08/2024 20:46:45	PA - ALTAMIRA - Próx. Rua das Serrarias 1	O veículo está bloqueado		Status	0	SIM	-8,3079	-55,1032
	10/08/2024 20:46:45	PA - ALTAMIRA - Próx. Rua das Serrarias 1	A sirene está ligada		Status	0	SIM	-8,3079	-55,1032
	10/08/2024 20:46:45	PA - ALTAMIRA - Próx. Rua das Serrarias 1	Ignição ligada		Status	0	SIM	-8,3079	-55,1032
	10/08/2024 20:44:45	PA - ALTAMIRA - Próx. Rua das Serrarias 1	O veículo está bloqueado		Status	0	NÃO	-8,3078	-55,1032
	10/08/2024 20:44:45	PA - ALTAMIRA - Próx. Rua das Serrarias 1	A sirene está ligada		Status	0	NÃO	-8,3078	-55,1032
	10/08/2024 20:44:45	PA - ALTAMIRA - Próx. Rua das Serrarias 1	O veículo está bloqueado		Status	0	SIM	-8,3079	-55,1032
	10/08/2024 20:44:45	PA - ALTAMIRA - Próx. Rua das Serrarias 1	A sirene está ligada		Status	0	SIM	-8,3079	-55,1032
	10/08/2024 20:44:45	PA - ALTAMIRA - Próx. Rua das Serrarias 1	Ignição ligada		Status	0	NÃO	-8,3078	-55,1032
	10/08/2024 20:44:45	PA - ALTAMIRA - Próx. Rua das Serrarias 1	Ignição ligada		Status	0	SIM	-8,3079	-55,1032
	10/08/2024 20:44:45	PA - ALTAMIRA - Próx. Rua das Serrarias 1	A sirene está ligada		Alerta de Software	0	NÃO	-8,3078	-55,1032
	10/08/2024 20:44:45	PA - ALTAMIRA - Próx. Rua das Serrarias 1	Parada do Veículo		Alerta de Software	0	NÃO	-8,3078	-55,1032

RELATÓRIO ANALÍTICO POR VEÍCULO

Período: 06/08/2024 00:00:00 à 14/08/2024 12:00:00  
Identificador: RUR4H31 EDIVAN SC 2022  
Placa: RUR4H31

- Legenda:**
-  Mensagens enviadas do Veículo (Veículo -> Central)
  -  Mensagens enviadas do Veículo (Controle de Jornada Cliente)
  -  Mensagens enviadas da Central (Central -> Veículo)



Sentido:	Data e Hora:	Localização:	Mensagem:	Modo Emergência	Tipo Mensagem:	Vel. (Km/h)	Log ?	Latitude	Longitude
	10/08/2024 20:41:45	PA - ALTAMIRA - Próx. Rua das Serrarias 1	O veículo está bloqueado		Status	0	SIM	-8,3079	-55,1032
	10/08/2024 20:41:45	PA - ALTAMIRA - Próx. Rua das Serrarias 1	A sirene está ligada		Status	0	SIM	-8,3079	-55,1032
	10/08/2024 20:41:45	PA - ALTAMIRA - Próx. Rua das Serrarias 1	Ignição ligada		Status	0	SIM	-8,3079	-55,1032
	10/08/2024 20:39:45	PA - ALTAMIRA - Próx. Rua das Serrarias 1	O veículo está bloqueado		Status	0	NÃO	-8,3078	-55,1032
	10/08/2024 20:39:45	PA - ALTAMIRA - Próx. Rua das Serrarias 1	A sirene está ligada		Status	0	NÃO	-8,3078	-55,1032
	10/08/2024 20:39:45	PA - ALTAMIRA - Próx. Rua das Serrarias 1	O veículo está bloqueado		Status	0	SIM	-8,3079	-55,1032
	10/08/2024 20:39:45	PA - ALTAMIRA - Próx. Rua das Serrarias 1	A sirene está ligada		Status	0	SIM	-8,3079	-55,1032
	10/08/2024 20:39:45	PA - ALTAMIRA - Próx. Rua das Serrarias 1	Ignição ligada		Status	0	NÃO	-8,3078	-55,1032
	10/08/2024 20:39:45	PA - ALTAMIRA - Próx. Rua das Serrarias 1	Ignição ligada		Status	0	SIM	-8,3079	-55,1032
	10/08/2024 20:39:45	PA - ALTAMIRA - Próx. Rua das Serrarias 1	A sirene está ligada		Alerta de Software	0	NÃO	-8,3078	-55,1032
	10/08/2024 20:39:45	PA - ALTAMIRA - Próx. Rua das Serrarias 1	Parada do Veículo		Alerta de Software	0	NÃO	-8,3078	-55,1032
	10/08/2024 20:36:45	PA - ALTAMIRA - Próx. Rua das Serrarias 1	O veículo está bloqueado		Status	0	SIM	-8,3078	-55,1033
	10/08/2024 20:36:45	PA - ALTAMIRA - Próx. Rua das Serrarias 1	A sirene está ligada		Status	0	SIM	-8,3078	-55,1033
	10/08/2024 20:36:45	PA - ALTAMIRA - Próx. Rua das Serrarias 1	Ignição ligada		Status	0	SIM	-8,3078	-55,1033
	10/08/2024 20:34:45	PA - ALTAMIRA - Próx. Rua das Serrarias 1	O veículo está bloqueado		Status	0	NÃO	-8,3078	-55,1032
	10/08/2024 20:34:45	PA - ALTAMIRA - Próx. Rua das Serrarias 1	A sirene está ligada		Status	0	NÃO	-8,3078	-55,1032
	10/08/2024 20:34:45	PA - ALTAMIRA - Próx. Rua das Serrarias 1	O veículo está bloqueado		Status	0	SIM	-8,3079	-55,1033
	10/08/2024 20:34:45	PA - ALTAMIRA - Próx. Rua das Serrarias 1	A sirene está ligada		Status	0	SIM	-8,3079	-55,1033
	10/08/2024 20:34:45	PA - ALTAMIRA - Próx. Rua das Serrarias 1	Ignição ligada		Status	0	NÃO	-8,3078	-55,1032
	10/08/2024 20:34:45	PA - ALTAMIRA - Próx. Rua das Serrarias 1	Ignição ligada		Status	0	SIM	-8,3079	-55,1033
	10/08/2024 20:34:45	PA - ALTAMIRA - Próx. Rua das Serrarias 1	A sirene está ligada		Alerta de Software	0	NÃO	-8,3078	-55,1032
	10/08/2024 20:34:45	PA - ALTAMIRA - Próx. Rua das Serrarias 1	Parada do Veículo		Alerta de Software	0	NÃO	-8,3078	-55,1032
	10/08/2024 20:31:45	PA - ALTAMIRA - Próx. Rua das Serrarias 1	O veículo está bloqueado		Status	0	SIM	-8,3079	-55,1033
	10/08/2024 20:31:45	PA - ALTAMIRA - Próx. Rua das Serrarias 1	A sirene está ligada		Status	0	SIM	-8,3079	-55,1033
	10/08/2024 20:31:45	PA - ALTAMIRA - Próx. Rua das Serrarias 1	Ignição ligada		Status	0	SIM	-8,3079	-55,1033
	10/08/2024 20:29:45	PA - ALTAMIRA - Próx. Rua das Serrarias 1	O veículo está bloqueado		Status	0	NÃO	-8,3078	-55,1033
	10/08/2024 20:29:45	PA - ALTAMIRA - Próx. Rua das Serrarias 1	A sirene está ligada		Status	0	NÃO	-8,3078	-55,1033
	10/08/2024 20:29:45	PA - ALTAMIRA - Próx. Rua das Serrarias 1	O veículo está bloqueado		Status	0	SIM	-8,3079	-55,1033
	10/08/2024 20:29:45	PA - ALTAMIRA - Próx. Rua das Serrarias 1	A sirene está ligada		Status	0	SIM	-8,3079	-55,1033
	10/08/2024 20:29:45	PA - ALTAMIRA - Próx. Rua das Serrarias 1	Ignição ligada		Status	0	NÃO	-8,3078	-55,1033
	10/08/2024 20:29:45	PA - ALTAMIRA - Próx. Rua das Serrarias 1	Ignição ligada		Status	0	SIM	-8,3079	-55,1033
	10/08/2024 20:29:45	PA - ALTAMIRA - Próx. Rua das Serrarias 1	A sirene está ligada		Alerta de Software	0	NÃO	-8,3078	-55,1033
	10/08/2024 20:29:45	PA - ALTAMIRA - Próx. Rua das Serrarias 1	Parada do Veículo		Alerta de Software	0	NÃO	-8,3078	-55,1033
	10/08/2024 20:26:45	PA - ALTAMIRA - Próx. Rua das Serrarias 1	O veículo está bloqueado		Status	0	SIM	-8,3079	-55,1034
	10/08/2024 20:26:45	PA - ALTAMIRA - Próx. Rua das Serrarias 1	A sirene está ligada		Status	0	SIM	-8,3079	-55,1034
	10/08/2024 20:26:45	PA - ALTAMIRA - Próx. Rua das Serrarias 1	Ignição ligada		Status	0	SIM	-8,3079	-55,1034
	10/08/2024 20:24:45	PA - ALTAMIRA - Próx. Rua das Serrarias 1	O veículo está bloqueado		Status	0	NÃO	-8,3078	-55,1033




RELATÓRIO ANALÍTICO POR VEÍCULO


Período: 06/08/2024 00:00:00 à 14/08/2024 12:00:00


Identificador: RUR4H31 EDIVAN SC 2022

Placa: RUR4H31

Legenda:

 Mensagens enviadas do Veículo (Veículo -> Central)

 Mensagens enviadas do Veículo (Controle de Jornada Cliente)

 Mensagens enviadas da Central (Central -> Veículo)



Sentido:	Data e Hora:	Localização:	Mensagem:	Modo Emergência	Tipo Mensagem:	Vel. (Km/h)	Log ?	Latitude	Longitude
	10/08/2024 20:24:45	PA - ALTAMIRA - Próx. Rua das Serrarias 1	A sirene está ligada		Status	0	NÃO	-8,3078	-55,1033
	10/08/2024 20:24:45	PA - ALTAMIRA - Próx. Rua das Serrarias 1	O veículo está bloqueado		Status	0	SIM	-8,3079	-55,1034
	10/08/2024 20:24:45	PA - ALTAMIRA - Próx. Rua das Serrarias 1	A sirene está ligada		Status	0	SIM	-8,3079	-55,1034
	10/08/2024 20:24:45	PA - ALTAMIRA - Próx. Rua das Serrarias 1	Ignição ligada		Status	0	NÃO	-8,3078	-55,1033
	10/08/2024 20:24:45	PA - ALTAMIRA - Próx. Rua das Serrarias 1	Ignição ligada		Status	0	SIM	-8,3079	-55,1034
	10/08/2024 20:24:45	PA - ALTAMIRA - Próx. Rua das Serrarias 1	A sirene está ligada		Alerta de Software	0	NÃO	-8,3078	-55,1033
	10/08/2024 20:24:45	PA - ALTAMIRA - Próx. Rua das Serrarias 1	Parada do Veículo		Alerta de Software	0	NÃO	-8,3078	-55,1033
	10/08/2024 20:21:45	PA - ALTAMIRA - Próx. Rua das Serrarias 1	O veículo está bloqueado		Status	0	SIM	-8,3079	-55,1034
	10/08/2024 20:21:45	PA - ALTAMIRA - Próx. Rua das Serrarias 1	A sirene está ligada		Status	0	SIM	-8,3079	-55,1034
	10/08/2024 20:21:45	PA - ALTAMIRA - Próx. Rua das Serrarias 1	Ignição ligada		Status	0	SIM	-8,3079	-55,1034
	10/08/2024 20:19:45	PA - ALTAMIRA - Próx. Rua das Serrarias 1	O veículo está bloqueado		Status	0	NÃO	-8,3078	-55,1033
	10/08/2024 20:19:45	PA - ALTAMIRA - Próx. Rua das Serrarias 1	A sirene está ligada		Status	0	NÃO	-8,3078	-55,1033
	10/08/2024 20:19:45	PA - ALTAMIRA - Próx. Rua das Serrarias 1	O veículo está bloqueado		Status	0	SIM	-8,3079	-55,1033
	10/08/2024 20:19:45	PA - ALTAMIRA - Próx. Rua das Serrarias 1	A sirene está ligada		Status	0	SIM	-8,3079	-55,1033
	10/08/2024 20:19:45	PA - ALTAMIRA - Próx. Rua das Serrarias 1	Ignição ligada		Status	0	NÃO	-8,3078	-55,1033
	10/08/2024 20:19:45	PA - ALTAMIRA - Próx. Rua das Serrarias 1	Ignição ligada		Status	0	SIM	-8,3079	-55,1033
	10/08/2024 20:19:45	PA - ALTAMIRA - Próx. Rua das Serrarias 1	A sirene está ligada		Alerta de Software	0	NÃO	-8,3078	-55,1033
	10/08/2024 20:19:45	PA - ALTAMIRA - Próx. Rua das Serrarias 1	Parada do Veículo		Alerta de Software	0	NÃO	-8,3078	-55,1033
	10/08/2024 20:16:45	PA - ALTAMIRA - Próx. Rua das Serrarias 1	O veículo está bloqueado		Status	0	SIM	-8,3079	-55,1033
	10/08/2024 20:16:45	PA - ALTAMIRA - Próx. Rua das Serrarias 1	A sirene está ligada		Status	0	SIM	-8,3079	-55,1033
	10/08/2024 20:16:45	PA - ALTAMIRA - Próx. Rua das Serrarias 1	Ignição ligada		Status	0	SIM	-8,3079	-55,1033
	10/08/2024 20:14:45	PA - ALTAMIRA - Próx. Rua das Serrarias 1	O veículo está bloqueado		Status	0	NÃO	-8,3078	-55,1032
	10/08/2024 20:14:45	PA - ALTAMIRA - Próx. Rua das Serrarias 1	A sirene está ligada		Status	0	NÃO	-8,3078	-55,1032
	10/08/2024 20:14:45	PA - ALTAMIRA - Próx. Rua das Serrarias 1	O veículo está bloqueado		Status	0	SIM	-8,3079	-55,1033
	10/08/2024 20:14:45	PA - ALTAMIRA - Próx. Rua das Serrarias 1	A sirene está ligada		Status	0	SIM	-8,3079	-55,1033
	10/08/2024 20:14:45	PA - ALTAMIRA - Próx. Rua das Serrarias 1	Ignição ligada		Status	0	NÃO	-8,3078	-55,1032
	10/08/2024 20:14:45	PA - ALTAMIRA - Próx. Rua das Serrarias 1	Ignição ligada		Status	0	SIM	-8,3079	-55,1033
	10/08/2024 20:14:45	PA - ALTAMIRA - Próx. Rua das Serrarias 1	A sirene está ligada		Alerta de Software	0	NÃO	-8,3078	-55,1032
	10/08/2024 20:14:45	PA - ALTAMIRA - Próx. Rua das Serrarias 1	Parada do Veículo		Alerta de Software	0	NÃO	-8,3078	-55,1032
	10/08/2024 20:11:45	PA - ALTAMIRA - Próx. Rua das Serrarias 1	O veículo está bloqueado		Status	0	SIM	-8,3079	-55,1033
	10/08/2024 20:11:45	PA - ALTAMIRA - Próx. Rua das Serrarias 1	A sirene está ligada		Status	0	SIM	-8,3079	-55,1033
	10/08/2024 20:11:45	PA - ALTAMIRA - Próx. Rua das Serrarias 1	Ignição ligada		Status	0	SIM	-8,3079	-55,1033
	10/08/2024 20:09:45	PA - ALTAMIRA - Próx. Rua das Serrarias 1	O veículo está bloqueado		Status	0	NÃO	-8,3078	-55,1032
	10/08/2024 20:09:45	PA - ALTAMIRA - Próx. Rua das Serrarias 1	A sirene está ligada		Status	0	NÃO	-8,3078	-55,1032
	10/08/2024 20:09:45	PA - ALTAMIRA - Próx. Rua das Serrarias 1	Ignição ligada		Status	0	NÃO	-8,3078	-55,1032
	10/08/2024 20:09:45	PA - ALTAMIRA - Próx. Rua das Serrarias 1	A sirene está ligada		Alerta de Software	0	NÃO	-8,3078	-55,1032
	10/08/2024 20:09:45	PA - ALTAMIRA - Próx. Rua das Serrarias 1	Parada do Veículo		Alerta de Software	0	NÃO	-8,3078	-55,1032


RELATÓRIO ANALÍTICO POR VEÍCULO


Período: 06/08/2024 00:00:00 à 14/08/2024 12:00:00


Identificador: RUR4H31 EDIVAN SC 2022

Placa: RUR4H31

Legenda:

 Mensagens enviadas do Veículo (Veículo -> Central)

 Mensagens enviadas do Veículo (Controle de Jornada Cliente)

 Mensagens enviadas da Central (Central -> Veículo)



Sentido:	Data e Hora:	Localização:	Mensagem:	Modo Emergência	Tipo Mensagem:	Vel. (Km/h)	Log ?	Latitude	Longitude
	10/08/2024 20:04:45	PA - ALTAMIRA - Próx. Rua das Serrarias 1	O veículo está bloqueado		Status	0	NÃO	-8,3078	-55,1032
	10/08/2024 20:04:45	PA - ALTAMIRA - Próx. Rua das Serrarias 1	A sirene está ligada		Status	0	NÃO	-8,3078	-55,1032
	10/08/2024 20:04:45	PA - ALTAMIRA - Próx. Rua das Serrarias 1	Ignição ligada		Status	0	NÃO	-8,3078	-55,1032
	10/08/2024 20:04:45	PA - ALTAMIRA - Próx. Rua das Serrarias 1	A sirene está ligada		Alerta de Software	0	NÃO	-8,3078	-55,1032
	10/08/2024 20:04:45	PA - ALTAMIRA - Próx. Rua das Serrarias 1	Parada do Veículo		Alerta de Software	0	NÃO	-8,3078	-55,1032
	10/08/2024 19:59:45	PA - ALTAMIRA - Próx. Rua das Serrarias 1	O veículo está bloqueado		Status	0	NÃO	-8,3078	-55,1032
	10/08/2024 19:59:45	PA - ALTAMIRA - Próx. Rua das Serrarias 1	A sirene está ligada		Status	0	NÃO	-8,3078	-55,1032
	10/08/2024 19:59:45	PA - ALTAMIRA - Próx. Rua das Serrarias 1	Ignição ligada		Status	0	NÃO	-8,3078	-55,1032
	10/08/2024 19:59:45	PA - ALTAMIRA - Próx. Rua das Serrarias 1	A sirene está ligada		Alerta de Software	0	NÃO	-8,3078	-55,1032
	10/08/2024 19:59:45	PA - ALTAMIRA - Próx. Rua das Serrarias 1	Parada do Veículo		Alerta de Software	0	NÃO	-8,3078	-55,1032
	10/08/2024 19:54:45	PA - ALTAMIRA - Próx. Rua das Serrarias 1	O veículo está bloqueado		Status	0	NÃO	-8,3078	-55,1032
	10/08/2024 19:54:45	PA - ALTAMIRA - Próx. Rua das Serrarias 1	A sirene está ligada		Status	0	NÃO	-8,3078	-55,1032
	10/08/2024 19:54:45	PA - ALTAMIRA - Próx. Rua das Serrarias 1	Ignição ligada		Status	0	NÃO	-8,3078	-55,1032
	10/08/2024 19:54:45	PA - ALTAMIRA - Próx. Rua das Serrarias 1	A sirene está ligada		Alerta de Software	0	NÃO	-8,3078	-55,1032
	10/08/2024 19:54:45	PA - ALTAMIRA - Próx. Rua das Serrarias 1	Parada do Veículo		Alerta de Software	0	NÃO	-8,3078	-55,1032
	10/08/2024 19:49:45	PA - ALTAMIRA - Próx. Rua das Serrarias 1	O veículo está bloqueado		Status	0	NÃO	-8,3077	-55,1030
	10/08/2024 19:49:45	PA - ALTAMIRA - Próx. Rua das Serrarias 1	A sirene está ligada		Status	0	NÃO	-8,3077	-55,1030
	10/08/2024 19:49:45	PA - ALTAMIRA - Próx. Rua das Serrarias 1	A sirene está ligada		Alerta de Software	0	NÃO	-8,3077	-55,1030
	10/08/2024 19:49:45	PA - ALTAMIRA - Próx. Rua das Serrarias 1	Parada do Veículo		Alerta de Software	0	NÃO	-8,3077	-55,1030
	10/08/2024 19:49:44	PA - ALTAMIRA - Próx. Rua das Serrarias 1	O veículo está bloqueado		Status	0	SIM	-8,3078	-55,1031
	10/08/2024 19:49:44	PA - ALTAMIRA - Próx. Rua das Serrarias 1	A sirene está ligada		Status	0	SIM	-8,3078	-55,1031
	10/08/2024 19:49:44	PA - ALTAMIRA - Próx. Rua das Serrarias 1	Ignição ligada		Evento	0	SIM	-8,3078	-55,1031
	10/08/2024 19:33:55	PA - ALTAMIRA - Próx. Rua das Serrarias 1	O veículo está bloqueado		Status	0	NÃO	-8,3078	-55,1032
	10/08/2024 19:33:55	PA - ALTAMIRA - Próx. Rua das Serrarias 1	A sirene está ligada		Status	0	NÃO	-8,3078	-55,1032
	10/08/2024 19:33:55	PA - ALTAMIRA - Próx. Rua das Serrarias 1	A sirene está ligada		Alerta de Software	0	NÃO	-8,3078	-55,1032
	10/08/2024 19:33:55	PA - ALTAMIRA - Próx. Rua das Serrarias 1	Parada do Veículo		Alerta de Software	0	NÃO	-8,3078	-55,1032
	10/08/2024 19:23:55	PA - ALTAMIRA - Próx. Rua das Serrarias 1	O veículo está bloqueado		Status	0	NÃO	-8,3078	-55,1032
	10/08/2024 19:23:55	PA - ALTAMIRA - Próx. Rua das Serrarias 1	A sirene está ligada		Status	0	NÃO	-8,3078	-55,1032
	10/08/2024 19:23:55	PA - ALTAMIRA - Próx. Rua das Serrarias 1	A sirene está ligada		Alerta de Software	0	NÃO	-8,3078	-55,1032
	10/08/2024 19:23:55	PA - ALTAMIRA - Próx. Rua das Serrarias 1	Parada do Veículo		Alerta de Software	0	NÃO	-8,3078	-55,1032
	10/08/2024 19:13:55	PA - ALTAMIRA - Próx. Rua das Serrarias 1	O veículo está bloqueado		Status	0	NÃO	-8,3078	-55,1032
	10/08/2024 19:13:55	PA - ALTAMIRA - Próx. Rua das Serrarias 1	A sirene está ligada		Status	0	NÃO	-8,3078	-55,1032
	10/08/2024 19:13:55	PA - ALTAMIRA - Próx. Rua das Serrarias 1	A sirene está ligada		Alerta de Software	0	NÃO	-8,3078	-55,1032
	10/08/2024 19:13:55	PA - ALTAMIRA - Próx. Rua das Serrarias 1	Parada do Veículo		Alerta de Software	0	NÃO	-8,3078	-55,1032
	10/08/2024 18:59:53	PA - ALTAMIRA - Próx. Rua das Serrarias 1	O veículo está bloqueado		Status	0	NÃO	-8,3078	-55,1032
	10/08/2024 18:59:53	PA - ALTAMIRA - Próx. Rua das Serrarias 1	A sirene está ligada		Status	0	NÃO	-8,3078	-55,1032
	10/08/2024 18:59:53	PA - ALTAMIRA - Próx. Rua das Serrarias 1	A sirene está ligada		Alerta de Software	0	NÃO	-8,3078	-55,1032

RELATÓRIO ANALÍTICO POR VEÍCULO

Período: 06/08/2024 00:00:00 à 14/08/2024 12:00:00

Identificador: RUR4H31 EDIVAN SC 2022

Placa: RUR4H31

Legenda:

Mensagens enviadas do Veículo (Veículo -> Central)

Mensagens enviadas do Veículo (Controle de Jornada Cliente)

Mensagens enviadas da Central (Central -> Veículo)



Sentido:	Data e Hora:	Localização:	Mensagem:	Modo Emergência	Tipo Mensagem:	Vel. (Km/h)	Log ?	Latitude	Longitude
	10/08/2024 18:59:53	PA - ALTAMIRA - Próx. Rua das Serrarias 1	Parada do Veículo		Alerta de Software	0	NÃO	-8,3078	-55,1032
	10/08/2024 18:53:41	PA - ALTAMIRA - Próx. Rua das Serrarias 1	Ignição desligada		Evento	0	SIM	-8,3079	-55,1032
	10/08/2024 18:53:41	PA - ALTAMIRA - Próx. Rua das Serrarias 1	O veículo está bloqueado		Status	0	SIM	-8,3079	-55,1032
	10/08/2024 18:53:41	PA - ALTAMIRA - Próx. Rua das Serrarias 1	A sirene está ligada		Status	0	SIM	-8,3079	-55,1032
	10/08/2024 18:49:53	PA - ALTAMIRA - Próx. Rua das Serrarias 1	A sirene está ligada		Status	0	NÃO	-8,3078	-55,1032
	10/08/2024 18:49:53	PA - ALTAMIRA - Próx. Rua das Serrarias 1	O veículo está bloqueado		Status	0	NÃO	-8,3078	-55,1032
	10/08/2024 18:49:53	PA - ALTAMIRA - Próx. Rua das Serrarias 1	Ignição ligada		Status	0	NÃO	-8,3078	-55,1032
	10/08/2024 18:49:53	PA - ALTAMIRA - Próx. Rua das Serrarias 1	A sirene está ligada		Alerta de Software	0	NÃO	-8,3078	-55,1032
	10/08/2024 18:49:53	PA - ALTAMIRA - Próx. Rua das Serrarias 1	Parada do Veículo		Alerta de Software	0	NÃO	-8,3078	-55,1032
	10/08/2024 18:44:53	PA - ALTAMIRA - Próx. Rua das Serrarias 1	A sirene está ligada		Status	0	NÃO	-8,3078	-55,1032
	10/08/2024 18:44:53	PA - ALTAMIRA - Próx. Rua das Serrarias 1	O veículo está bloqueado		Status	0	NÃO	-8,3078	-55,1032
	10/08/2024 18:44:53	PA - ALTAMIRA - Próx. Rua das Serrarias 1	Ignição ligada		Status	0	NÃO	-8,3078	-55,1032
	10/08/2024 18:44:53	PA - ALTAMIRA - Próx. Rua das Serrarias 1	A sirene está ligada		Alerta de Software	0	NÃO	-8,3078	-55,1032
	10/08/2024 18:44:53	PA - ALTAMIRA - Próx. Rua das Serrarias 1	Parada do Veículo		Alerta de Software	0	NÃO	-8,3078	-55,1032
	10/08/2024 18:43:58	MENSAGEM ENVIADA PELA CENTRAL   Enviada por: integração	Ligar Bloqueio		Comando		-		
	10/08/2024 18:43:57	MENSAGEM ENVIADA PELA CENTRAL   Enviada por: integração	MENSAGEM IIVRE:VEICULO BLOQUEADO		Macro		-		
	10/08/2024 18:39:53	PA - ALTAMIRA - Próx. Rua das Serrarias 1	O veículo está bloqueado		Status	0	SIM	-8,3079	-55,1032
	10/08/2024 18:39:53	PA - ALTAMIRA - Próx. Rua das Serrarias 1	A sirene está ligada		Status	0	SIM	-8,3079	-55,1032
	10/08/2024 18:39:53	PA - ALTAMIRA - Próx. Rua das Serrarias 1	A sirene está ligada		Status	0	NÃO	-8,3078	-55,1032
	10/08/2024 18:39:53	PA - ALTAMIRA - Próx. Rua das Serrarias 1	Ignição ligada		Evento	0	SIM	-8,3079	-55,1032
	10/08/2024 18:39:53	PA - ALTAMIRA - Próx. Rua das Serrarias 1	A sirene está ligada		Alerta de Software	0	NÃO	-8,3078	-55,1032
	10/08/2024 18:39:53	PA - ALTAMIRA - Próx. Rua das Serrarias 1	Parada do Veículo		Alerta de Software	0	NÃO	-8,3078	-55,1032
			10 PERNOITE 10 PERNOITE: LOCAL:CASTELO SONHOS PREVISAO DE REINICIO DATA:11/08/24 HORA: ID MOTORISTA:5072		Macro		NÃO	-8,3078	-55,1032
	10/08/2024 18:39:43	PA - ALTAMIRA - Próx. Rua das Serrarias 1							
	10/08/2024 18:39:19	PA - ALTAMIRA - Próx. Rua das Serrarias 1	Ignição desligada		Evento	0	SIM	-8,3079	-55,1032
	10/08/2024 18:39:19	PA - ALTAMIRA - Próx. Rua das Serrarias 1	A sirene está ligada		Status	0	SIM	-8,3079	-55,1032
	10/08/2024 18:31:37	PA - ALTAMIRA - Rua Castelo Branco	A sirene está ligada		Status	78	NÃO	-8,3278	-55,0975
	10/08/2024 18:31:37	PA - ALTAMIRA - Rua Castelo Branco	Ignição ligada		Status	78	NÃO	-8,3278	-55,0975
	10/08/2024 18:31:37	PA - ALTAMIRA - Rua Castelo Branco	A sirene está ligada		Alerta de Software	78	NÃO	-8,3278	-55,0975
	10/08/2024 18:21:37	PA - ALTAMIRA - Próx. BR-163	A sirene está ligada		Status	77	NÃO	-8,4327	-55,1125
	10/08/2024 18:21:37	PA - ALTAMIRA - Próx. BR-163	Ignição ligada		Status	77	NÃO	-8,4327	-55,1125
	10/08/2024 18:21:37	PA - ALTAMIRA - Próx. BR-163	A sirene está ligada		Alerta de Software	77	NÃO	-8,4327	-55,1125
	10/08/2024 18:11:37	PA - ALTAMIRA - Próx. BR-163	A sirene está ligada		Status	76	NÃO	-8,5232	-55,1055
	10/08/2024 18:11:37	PA - ALTAMIRA - Próx. BR-163	Ignição ligada		Status	76	NÃO	-8,5232	-55,1055

RELATÓRIO ANALÍTICO POR VEÍCULO

Período: 06/08/2024 00:00:00 à 14/08/2024 12:00:00

Identificador: RUR4H31 EDIVAN SC 2022

Placa: RUR4H31

Legenda:

Mensagens enviadas do Veículo (Veículo -> Central)

Mensagens enviadas do Veículo (Controle de Jornada Cliente)

Mensagens enviadas da Central (Central -> Veículo)



Sentido:	Data e Hora:	Localização:	Mensagem:	Modo Emergência	Tipo Mensagem:	Vel. (Km/h)	Log ?	Latitude	Longitude
	10/08/2024 18:11:37	PA - ALTAMIRA - Próx. BR-163	A sirene está ligada		Alerta de Software	76	NÃO	-8,5232	-55,1055
	10/08/2024 18:01:37	PA - ALTAMIRA - BR-163	A sirene está ligada		Status	29	NÃO	-8,6082	-55,0550
	10/08/2024 18:01:37	PA - ALTAMIRA - BR-163	Ignição ligada		Status	29	NÃO	-8,6082	-55,0550
	10/08/2024 18:01:37	PA - ALTAMIRA - BR-163	A sirene está ligada		Alerta de Software	29	NÃO	-8,6082	-55,0550
	10/08/2024 17:51:37	PA - ALTAMIRA - Próx. BR-163	A sirene está ligada		Status	77	NÃO	-8,6803	-55,0190
	10/08/2024 17:51:37	PA - ALTAMIRA - Próx. BR-163	Ignição ligada		Status	77	NÃO	-8,6803	-55,0190
	10/08/2024 17:51:37	PA - ALTAMIRA - Próx. BR-163	A sirene está ligada		Alerta de Software	77	NÃO	-8,6803	-55,0190
	10/08/2024 17:41:37	PA - ALTAMIRA - BR-163	A sirene está ligada		Status	85	NÃO	-8,7470	-54,9637
	10/08/2024 17:41:37	PA - ALTAMIRA - BR-163	Ignição ligada		Status	85	NÃO	-8,7470	-54,9637
	10/08/2024 17:41:37	PA - ALTAMIRA - BR-163	A sirene está ligada		Alerta de Software	85	NÃO	-8,7470	-54,9637
	10/08/2024 17:31:37	PA - ALTAMIRA - BR-163	A sirene está ligada		Status	82	NÃO	-8,8545	-54,9652
	10/08/2024 17:31:37	PA - ALTAMIRA - BR-163	Ignição ligada		Status	82	NÃO	-8,8545	-54,9652
	10/08/2024 17:31:37	PA - ALTAMIRA - BR-163	A sirene está ligada		Alerta de Software	82	NÃO	-8,8545	-54,9652
	10/08/2024 17:21:37	PA - ALTAMIRA - Próx. BR-163	A sirene está ligada		Status	45	NÃO	-8,9467	-54,9843
	10/08/2024 17:21:37	PA - ALTAMIRA - Próx. BR-163	Ignição ligada		Status	45	NÃO	-8,9467	-54,9843
	10/08/2024 17:21:37	PA - ALTAMIRA - Próx. BR-163	A sirene está ligada		Alerta de Software	45	NÃO	-8,9467	-54,9843
	10/08/2024 17:11:37	PA - ALTAMIRA - BR-163	A sirene está ligada		Status	74	NÃO	-9,0332	-54,9490
	10/08/2024 17:11:37	PA - ALTAMIRA - BR-163	Ignição ligada		Status	74	NÃO	-9,0332	-54,9490
	10/08/2024 17:11:37	PA - ALTAMIRA - BR-163	A sirene está ligada		Alerta de Software	74	NÃO	-9,0332	-54,9490
	10/08/2024 17:01:37	PA - NOVO PROGRESSO - BR-163	A sirene está ligada		Status	77	NÃO	-9,1147	-54,9142
	10/08/2024 17:01:37	PA - NOVO PROGRESSO - BR-163	Ignição ligada		Status	77	NÃO	-9,1147	-54,9142
	10/08/2024 17:01:37	PA - NOVO PROGRESSO - BR-163	A sirene está ligada		Alerta de Software	77	NÃO	-9,1147	-54,9142
	10/08/2024 16:51:36	PA - NOVO PROGRESSO - Próx. BR-163	A sirene está ligada		Status	49	NÃO	-9,2038	-54,8808
	10/08/2024 16:51:36	PA - NOVO PROGRESSO - Próx. BR-163	Ignição ligada		Status	49	NÃO	-9,2038	-54,8808
	10/08/2024 16:51:36	PA - NOVO PROGRESSO - Próx. BR-163	A sirene está ligada		Alerta de Software	49	NÃO	-9,2038	-54,8808
	10/08/2024 16:41:35	PA - NOVO PROGRESSO - BR-163	A sirene está ligada		Status	24	NÃO	-9,2452	-54,8487
	10/08/2024 16:41:35	PA - NOVO PROGRESSO - BR-163	Ignição ligada		Status	24	NÃO	-9,2452	-54,8487
	10/08/2024 16:41:35	PA - NOVO PROGRESSO - BR-163	A sirene está ligada		Alerta de Software	24	NÃO	-9,2452	-54,8487
	10/08/2024 16:32:24	MENSAGEM ENVIADA PELA CENTRAL   Enviada por: integração	Temporizador 10-10 / 18 hora(s)		Comando		-		
	10/08/2024 16:31:34	PA - NOVO PROGRESSO - Próx. BR-163	A sirene está ligada		Status	83	NÃO	-9,3245	-54,8403
	10/08/2024 16:31:34	PA - NOVO PROGRESSO - Próx. BR-163	Ignição ligada		Status	83	NÃO	-9,3245	-54,8403
	10/08/2024 16:31:34	PA - NOVO PROGRESSO - Próx. BR-163	A sirene está ligada		Alerta de Software	83	NÃO	-9,3245	-54,8403
	10/08/2024 16:26:34	PA - NOVO PROGRESSO - BR-163	A sirene está ligada		Status	82	NÃO	-9,3697	-54,8567
	10/08/2024 16:26:34	PA - NOVO PROGRESSO - BR-163	Ignição ligada		Status	82	NÃO	-9,3697	-54,8567
	10/08/2024 16:26:34	PA - NOVO PROGRESSO - BR-163	A sirene está ligada		Alerta de Software	82	NÃO	-9,3697	-54,8567
	10/08/2024 16:21:34	PA - NOVO PROGRESSO - BR-163	A sirene está ligada		Status	67	NÃO	-9,4167	-54,8700
	10/08/2024 16:21:34	PA - NOVO PROGRESSO - BR-163	Ignição ligada		Status	67	NÃO	-9,4167	-54,8700

## RELATÓRIO ANALÍTICO POR VEÍCULO

































Período: 06/08/2024 00:00:00 à 14/08/2024 12:00:00

Identificador: RUR4H31 EDIVAN SC 2022

Placa: RUR4H31

- Legenda:**
-  Mensagens enviadas do Veículo (Veículo -> Central)
  -  Mensagens enviadas do Veículo (Controle de Jornada Cliente)
  -  Mensagens enviadas da Central (Central -> Veículo)



Sentido:	Data e Hora:	Localização:	Mensagem:	Modo Emergência	Tipo Mensagem:	Vel. (Km/h)	Log ?	Latitude	Longitude
	10/08/2024 16:21:34	PA - NOVO PROGRESSO - BR-163	A sirene está ligada		Alerta de Software	67	NÃO	-9,4167	-54,8700
	10/08/2024 16:16:34	PA - NOVO PROGRESSO - Próx. BR-163	A sirene está ligada		Status	63	NÃO	-9,4615	-54,8588
	10/08/2024 16:16:34	PA - NOVO PROGRESSO - Próx. BR-163	Ignição ligada		Status	63	NÃO	-9,4615	-54,8588
	10/08/2024 16:16:34	PA - NOVO PROGRESSO - Próx. BR-163	A sirene está ligada		Alerta de Software	63	NÃO	-9,4615	-54,8588
	10/08/2024 16:11:48	MENSAGEM ENVIADA PELA CENTRAL   Enviada por: integração	Habilitar sensor de violação de painel		Comando		-		
	10/08/2024 16:11:46	MENSAGEM ENVIADA PELA CENTRAL   Enviada por: integração	Habilitar sensor de porta do motorista		Comando		-		
	10/08/2024 16:11:45	MENSAGEM ENVIADA PELA CENTRAL   Enviada por: integração	Habilitar sensor de porta do carona		Comando		-		
	10/08/2024 16:11:44	MENSAGEM ENVIADA PELA CENTRAL   Enviada por: integração	Habilitar sensor de desengate		Comando		-		
	10/08/2024 16:11:44	MENSAGEM ENVIADA PELA CENTRAL   Enviada por: integração	Desabilitar Botão de Abertura de Trava de Baú		Comando		-		
	10/08/2024 16:11:34	PA - NOVO PROGRESSO - BR-163	A sirene está ligada		Status	0	SIM	-9,4864	-54,8585
	10/08/2024 16:11:34	PA - NOVO PROGRESSO - Próx. BR-163	A sirene está ligada		Status	0	NÃO	-9,4863	-54,8583
	10/08/2024 16:11:34	PA - NOVO PROGRESSO - BR-163	Ignição ligada		Evento	0	SIM	-9,4864	-54,8585
	10/08/2024 16:11:34	PA - NOVO PROGRESSO - Próx. BR-163	Ignição ligada		Status	0	NÃO	-9,4863	-54,8583
	10/08/2024 16:11:34	PA - NOVO PROGRESSO - Próx. BR-163	A sirene está ligada		Alerta de Software	0	NÃO	-9,4863	-54,8583
	10/08/2024 16:11:34	PA - NOVO PROGRESSO - Próx. BR-163	Parada do Veículo		Alerta de Software	0	NÃO	-9,4863	-54,8583
	10/08/2024 16:11:16	PA - NOVO PROGRESSO - Próx. BR-163	11 REINICIO DE VIAGEM 11 REINICIO DE VIAGEM ID MOTORISTA:5072		Macro		NÃO	-9,4863	-54,8583
	10/08/2024 16:11:16	PA - NOVO PROGRESSO - Próx. BR-163	A sirene está ligada		Alerta de Software		NÃO	-9,4863	-54,8583
	10/08/2024 16:08:29	PA - NOVO PROGRESSO - BR-163	Ignição desligada		Evento	0	SIM	-9,4864	-54,8585
	10/08/2024 16:08:29	PA - NOVO PROGRESSO - BR-163	A sirene está ligada		Status	0	SIM	-9,4864	-54,8585
	10/08/2024 16:08:12	PA - NOVO PROGRESSO - Próx. BR-163	06 PARADA EM POSTO FISCAL 06 PARADA EM POSTO FISCAL: LOCAL:PARA KM: PREVISAO DE REINICIO DATA:10/08/24 HORA:16:10		Macro		NÃO	-9,4863	-54,8583
	10/08/2024 16:08:12	PA - NOVO PROGRESSO - Próx. BR-163	A sirene está ligada		Alerta de Software		NÃO	-9,4863	-54,8583
	10/08/2024 16:03:38	PA - NOVO PROGRESSO - BR-163	A sirene está ligada		Status	67	NÃO	-9,5125	-54,8592
	10/08/2024 16:03:38	PA - NOVO PROGRESSO - BR-163	Ignição ligada		Status	67	NÃO	-9,5125	-54,8592
	10/08/2024 16:03:38	PA - NOVO PROGRESSO - BR-163	A sirene está ligada		Alerta de Software	67	NÃO	-9,5125	-54,8592
	10/08/2024 15:58:38	MT - GUARANTÃ DO NORTE - BR-163	A sirene está ligada		Status	54	NÃO	-9,5562	-54,8715
	10/08/2024 15:58:38	MT - GUARANTÃ DO NORTE - BR-163	Ignição ligada		Status	54	NÃO	-9,5562	-54,8715
	10/08/2024 15:58:38	MT - GUARANTÃ DO NORTE - BR-163	A sirene está ligada		Alerta de Software	54	NÃO	-9,5562	-54,8715
	10/08/2024 15:53:38	MT - GUARANTÃ DO NORTE - BR-163	A sirene está ligada		Status	72	NÃO	-9,5848	-54,8912
	10/08/2024 15:53:38	MT - GUARANTÃ DO NORTE - BR-163	Ignição ligada		Status	72	NÃO	-9,5848	-54,8912
	10/08/2024 15:53:38	MT - GUARANTÃ DO NORTE - BR-163	A sirene está ligada		Alerta de Software	72	NÃO	-9,5848	-54,8912
	10/08/2024 15:48:38	MT - GUARANTÃ DO NORTE - Próx. BR-163	A sirene está ligada		Status	36	NÃO	-9,6010	-54,8878
	10/08/2024 15:48:38	MT - GUARANTÃ DO NORTE - Próx. BR-163	Ignição ligada		Status	36	NÃO	-9,6010	-54,8878






## RELATÓRIO ANALÍTICO POR VEÍCULO





































Período: 06/08/2024 00:00:00 à 14/08/2024 12:00:00

Identificador: RUR4H31 EDIVAN SC 2022

Placa: RUR4H31

- Legenda:**
-  Mensagens enviadas do Veículo (Veículo -> Central)
  -  Mensagens enviadas do Veículo (Controle de Jornada Cliente)
  -  Mensagens enviadas da Central (Central -> Veículo)



Sentido:	Data e Hora:	Localização:	Mensagem:	Modo Emergência	Tipo Mensagem:	Vel. (Km/h)	Log ?	Latitude	Longitude
	10/08/2024 15:48:38	MT - GUARANTÃ DO NORTE - Próx. BR-163	A sirene está ligada		Alerta de Software	36	NÃO	-9,6010	-54,8878
	10/08/2024 15:43:38	MT - GUARANTÃ DO NORTE - BR-163	A sirene está ligada		Status	62	NÃO	-9,6320	-54,8827
	10/08/2024 15:43:38	MT - GUARANTÃ DO NORTE - BR-163	Ignição ligada		Status	62	NÃO	-9,6320	-54,8827
	10/08/2024 15:43:38	MT - GUARANTÃ DO NORTE - BR-163	A sirene está ligada		Alerta de Software	62	NÃO	-9,6320	-54,8827
	10/08/2024 15:38:38	MT - GUARANTÃ DO NORTE - Próx. BR-163	A sirene está ligada		Status	39	NÃO	-9,6468	-54,8728
	10/08/2024 15:38:38	MT - GUARANTÃ DO NORTE - Próx. BR-163	Ignição ligada		Status	39	NÃO	-9,6468	-54,8728
	10/08/2024 15:38:38	MT - GUARANTÃ DO NORTE - Próx. BR-163	A sirene está ligada		Alerta de Software	39	NÃO	-9,6468	-54,8728
	10/08/2024 15:33:38	MT - GUARANTÃ DO NORTE - BR-163	A sirene está ligada		Status	79	NÃO	-9,6968	-54,8757
	10/08/2024 15:33:38	MT - GUARANTÃ DO NORTE - BR-163	Ignição ligada		Status	79	NÃO	-9,6968	-54,8757
	10/08/2024 15:33:38	MT - GUARANTÃ DO NORTE - BR-163	A sirene está ligada		Alerta de Software	79	NÃO	-9,6968	-54,8757
	10/08/2024 15:28:38	MT - GUARANTÃ DO NORTE - BR-163	A sirene está ligada		Status	80	NÃO	-9,7500	-54,8917
	10/08/2024 15:28:38	MT - GUARANTÃ DO NORTE - BR-163	Ignição ligada		Status	80	NÃO	-9,7500	-54,8917
	10/08/2024 15:28:38	MT - GUARANTÃ DO NORTE - BR-163	A sirene está ligada		Alerta de Software	80	NÃO	-9,7500	-54,8917
	10/08/2024 15:23:38	MT - GUARANTÃ DO NORTE - Próx. BR-163	A sirene está ligada		Status	80	NÃO	-9,7870	-54,9100
	10/08/2024 15:23:38	MT - GUARANTÃ DO NORTE - Próx. BR-163	Ignição ligada		Status	80	NÃO	-9,7870	-54,9100
	10/08/2024 15:23:38	MT - GUARANTÃ DO NORTE - Próx. BR-163	A sirene está ligada		Alerta de Software	80	NÃO	-9,7870	-54,9100
	10/08/2024 15:18:38	MT - GUARANTÃ DO NORTE - Próx. BR-163	A sirene está ligada		Status	78	NÃO	-9,8333	-54,8843
	10/08/2024 15:18:38	MT - GUARANTÃ DO NORTE - Próx. BR-163	Ignição ligada		Status	78	NÃO	-9,8333	-54,8843
	10/08/2024 15:18:38	MT - GUARANTÃ DO NORTE - Próx. BR-163	A sirene está ligada		Alerta de Software	78	NÃO	-9,8333	-54,8843
	10/08/2024 15:13:38	MT - GUARANTÃ DO NORTE - BR-163	A sirene está ligada		Status	78	NÃO	-9,8780	-54,8993
	10/08/2024 15:13:38	MT - GUARANTÃ DO NORTE - BR-163	Ignição ligada		Status	78	NÃO	-9,8780	-54,8993
	10/08/2024 15:13:38	MT - GUARANTÃ DO NORTE - BR-163	A sirene está ligada		Alerta de Software	78	NÃO	-9,8780	-54,8993
	10/08/2024 15:08:38	MT - GUARANTÃ DO NORTE - BR-163	A sirene está ligada		Status	76	NÃO	-9,9200	-54,9059
	10/08/2024 15:08:38	MT - GUARANTÃ DO NORTE - BR-163	Ignição ligada		Status	76	NÃO	-9,9200	-54,9059
	10/08/2024 15:08:38	MT - GUARANTÃ DO NORTE - BR-163	A sirene está ligada		Alerta de Software	76	NÃO	-9,9200	-54,9059
	10/08/2024 15:06:38	MT - GUARANTÃ DO NORTE - BR-163	A sirene está ligada		Status	64	NÃO	-9,9412	-54,9032
	10/08/2024 15:06:38	MT - GUARANTÃ DO NORTE - BR-163	Ignição ligada		Status	64	NÃO	-9,9412	-54,9032
	10/08/2024 15:06:38	MT - GUARANTÃ DO NORTE - BR-163	A sirene está ligada		Alerta de Software	64	NÃO	-9,9412	-54,9032
	10/08/2024 15:04:38	MT - GUARANTÃ DO NORTE - BR-163	A sirene está ligada		Status	53	NÃO	-9,9547	-54,9042
	10/08/2024 15:04:38	MT - GUARANTÃ DO NORTE - BR-163	Ignição ligada		Status	53	NÃO	-9,9547	-54,9042
	10/08/2024 15:04:38	MT - GUARANTÃ DO NORTE - BR-163	A sirene está ligada		Alerta de Software	53	NÃO	-9,9547	-54,9042
	10/08/2024 15:02:38	MT - GUARANTÃ DO NORTE - BR-163	A sirene está ligada		Status	36	NÃO	-9,9674	-54,9051
	10/08/2024 15:02:38	MT - GUARANTÃ DO NORTE - BR-163	Ignição ligada		Status	36	NÃO	-9,9674	-54,9051
	10/08/2024 15:02:38	MT - GUARANTÃ DO NORTE - BR-163	A sirene está ligada		Alerta de Software	36	NÃO	-9,9674	-54,9051
	10/08/2024 15:00:38	MT - GUARANTÃ DO NORTE - BR-163	A sirene está ligada		Status	23	NÃO	-9,9779	-54,9059
	10/08/2024 15:00:38	MT - GUARANTÃ DO NORTE - BR-163	Ignição ligada		Status	23	NÃO	-9,9779	-54,9059
	10/08/2024 15:00:38	MT - GUARANTÃ DO NORTE - BR-163	A sirene está ligada		Alerta de Software	23	NÃO	-9,9779	-54,9059

RELATÓRIO ANALÍTICO POR VEÍCULO

Período: 06/08/2024 00:00:00 à 14/08/2024 12:00:00

Identificador: RUR4H31 EDIVAN SC 2022

Placa: RUR4H31

Legenda:

Mensagens enviadas do Veículo (Veículo -> Central)

Mensagens enviadas do Veículo (Controle de Jornada Cliente)

Mensagens enviadas da Central (Central -> Veículo)






Sentido:	Data e Hora:	Localização:	Mensagem:	Modo Emergência	Tipo Mensagem:	Vel. (Km/h)	Log ?	Latitude	Longitude
	10/08/2024 14:58:38	MT - GUARANTÃ DO NORTE - BR-163	A sirene está ligada		Status	79	NÃO	-9,9984	-54,9072
	10/08/2024 14:58:38	MT - GUARANTÃ DO NORTE - BR-163	Ignição ligada		Status	79	NÃO	-9,9984	-54,9072
	10/08/2024 14:58:38	MT - GUARANTÃ DO NORTE - BR-163	A sirene está ligada		Alerta de Software	79	NÃO	-9,9984	-54,9072
	10/08/2024 14:56:43	MT - GUARANTÃ DO NORTE - BR-163			Posição Normal	66	NÃO	-10,0204	-54,9088
	10/08/2024 14:56:43	MT - GUARANTÃ DO NORTE - BR-163	A sirene está ligada		Alerta de Software	66	NÃO	-10,0204	-54,9088
	10/08/2024 14:56:38	MT - GUARANTÃ DO NORTE - BR-163	A sirene está ligada		Status	63	NÃO	-10,0213	-54,9089
	10/08/2024 14:56:38	MT - GUARANTÃ DO NORTE - BR-163	Ignição ligada		Status	63	NÃO	-10,0213	-54,9089
	10/08/2024 14:54:38	MT - GUARANTÃ DO NORTE - BR-163	A sirene está ligada		Status	75	NÃO	-10,0428	-54,9099
	10/08/2024 14:54:38	MT - GUARANTÃ DO NORTE - BR-163	Ignição ligada		Status	75	NÃO	-10,0428	-54,9099
	10/08/2024 14:52:38	MT - MATUPÁ - Próx. BR-163	A sirene está ligada		Status	76	NÃO	-10,0760	-54,9080
	10/08/2024 14:52:38	MT - MATUPÁ - BR-163	A sirene está ligada		Status	76	NÃO	-10,0760	-54,9081
	10/08/2024 14:52:38	MT - MATUPÁ - Próx. BR-163	Ignição ligada		Status	76	NÃO	-10,0760	-54,9080
	10/08/2024 14:52:38	MT - MATUPÁ - BR-163	Ignição ligada		Status	76	NÃO	-10,0760	-54,9081
	10/08/2024 14:52:38	MT - MATUPÁ - Próx. BR-163	A sirene está ligada		Alerta de Software	76	NÃO	-10,0760	-54,9080
	10/08/2024 14:49:38	MT - MATUPÁ - BR-163	A sirene está ligada		Status	78	SIM	-10,0948	-54,9199
	10/08/2024 14:49:38	MT - MATUPÁ - BR-163	Ignição ligada		Status	78	SIM	-10,0948	-54,9199
	10/08/2024 14:47:38	MT - MATUPÁ - BR-163	A sirene está ligada		Status	72	NÃO	-10,1141	-54,9321
	10/08/2024 14:47:38	MT - MATUPÁ - BR-163	Ignição ligada		Status	72	NÃO	-10,1141	-54,9321
	10/08/2024 14:47:38	MT - MATUPÁ - BR-163	A sirene está ligada		Alerta de Software	72	NÃO	-10,1141	-54,9321
	10/08/2024 14:46:40	MT - MATUPÁ - BR-163			Posição Normal	70	NÃO	-10,1230	-54,9327
	10/08/2024 14:46:40	MT - MATUPÁ - BR-163	A sirene está ligada		Alerta de Software	70	NÃO	-10,1230	-54,9327
	10/08/2024 14:45:38	MT - MATUPÁ - BR-163	A sirene está ligada		Status	77	NÃO	-10,1331	-54,9312
	10/08/2024 14:45:38	MT - MATUPÁ - BR-163	Ignição ligada		Status	77	NÃO	-10,1331	-54,9312
	10/08/2024 14:43:38	MT - MATUPÁ - BR-163	A sirene está ligada		Status	18	NÃO	-10,1499	-54,9306
	10/08/2024 14:43:38	MT - MATUPÁ - BR-163	Ignição ligada		Status	18	NÃO	-10,1499	-54,9306
	10/08/2024 14:43:38	MT - MATUPÁ - BR-163	A sirene está ligada		Alerta de Software	18	NÃO	-10,1499	-54,9306
	10/08/2024 14:41:38	MT - MATUPÁ	A sirene está ligada		Status	0	NÃO	-10,1496	-54,9329
	10/08/2024 14:41:38	MT - MATUPÁ	Ignição ligada		Status	0	NÃO	-10,1496	-54,9329
	10/08/2024 14:41:38	MT - MATUPÁ	A sirene está ligada		Alerta de Software	0	NÃO	-10,1496	-54,9329
	10/08/2024 14:41:38	MT - MATUPÁ	Parada do Veículo		Alerta de Software	0	NÃO	-10,1496	-54,9329
	10/08/2024 14:39:38	MT - MATUPÁ	A sirene está ligada		Status	0	NÃO	-10,1497	-54,9326
	10/08/2024 14:39:38	MT - MATUPÁ	Ignição ligada		Status	0	NÃO	-10,1497	-54,9326
	10/08/2024 14:39:38	MT - MATUPÁ	A sirene está ligada		Alerta de Software	0	NÃO	-10,1497	-54,9326
	10/08/2024 14:39:38	MT - MATUPÁ	Parada do Veículo		Alerta de Software	0	NÃO	-10,1497	-54,9326
	10/08/2024 14:38:33	MENSAGEM ENVIADA PELA CENTRAL   Enviada por: integração		Habilitar sensor de violação de painel	Comando		-		
	10/08/2024 14:38:29	MENSAGEM ENVIADA PELA CENTRAL   Enviada por: integração		Habilitar sensor de porta do carona	Comando		-		
	10/08/2024 14:38:26	MT - MATUPÁ	A sirene está ligada		Status	0	NÃO	-10,1497	-54,9326

## RELATÓRIO ANALÍTICO POR VEÍCULO

















Período: 06/08/2024 00:00:00 à 14/08/2024 12:00:00

Identificador: RUR4H31 EDIVAN SC 2022

Placa: RUR4H31

- Legenda:**
-  Mensagens enviadas do Veículo (Veículo -> Central)
  -  Mensagens enviadas do Veículo (Controle de Jornada Cliente)
  -  Mensagens enviadas da Central (Central -> Veículo)






Sentido:	Data e Hora:	Localização:	Mensagem:	Modo Emergência	Tipo Mensagem:	Vel. (Km/h)	Log ?	Latitude	Longitude
	10/08/2024 14:38:26	MT - MATUPÁ	Ignição ligada		Evento	0	NÃO	-10,1497	-54,9326
	10/08/2024 14:38:26	MT - MATUPÁ	A sirene está ligada		Alerta de Software	0	NÃO	-10,1497	-54,9326
	10/08/2024 14:38:26	MT - MATUPÁ	Parada do Veículo		Alerta de Software	0	NÃO	-10,1497	-54,9326
	10/08/2024 14:38:24	MENSAGEM ENVIADA PELA CENTRAL   Enviada por: integração		Habilitar sensor de porta do motorista	Comando		-		
	10/08/2024 14:37:58	MENSAGEM ENVIADA PELA CENTRAL   Enviada por: integração		Habilitar sensor de desengate	Comando		-		
	10/08/2024 14:37:54	MENSAGEM ENVIADA PELA CENTRAL   Enviada por: integração		Desabilitar Botão de Abertura de Trava de Baú	Comando		-		
	10/08/2024 14:37:49	MENSAGEM ENVIADA PELA CENTRAL   Enviada por: integração		Desligar Bloqueio	Comando		-		
	10/08/2024 14:37:38	MT - MATUPÁ	A sirene está ligada		Status	0	NÃO	-10,1497	-54,9326
	10/08/2024 14:37:38	MT - MATUPÁ	O veículo está bloqueado		Status	0	NÃO	-10,1497	-54,9326
	10/08/2024 14:37:38	MT - MATUPÁ	A sirene está ligada		Alerta de Software	0	NÃO	-10,1497	-54,9326
	10/08/2024 14:37:38	MT - MATUPÁ	Parada do Veículo		Alerta de Software	0	NÃO	-10,1497	-54,9326
	10/08/2024 14:36:40	MT - MATUPÁ	Ignição desligada		Evento	0	NÃO	-10,1497	-54,9326
	10/08/2024 14:36:40	MT - MATUPÁ	A sirene está ligada		Status	0	NÃO	-10,1497	-54,9326
	10/08/2024 14:36:40	MT - MATUPÁ	O veículo está bloqueado		Status	0	NÃO	-10,1497	-54,9326
	10/08/2024 14:36:40	MT - MATUPÁ	A sirene está ligada		Alerta de Software	0	NÃO	-10,1497	-54,9326
	10/08/2024 14:36:40	MT - MATUPÁ	Parada do Veículo		Alerta de Software	0	NÃO	-10,1497	-54,9326
	10/08/2024 14:36:20	MT - MATUPÁ	A sirene está ligada		Status	0	NÃO	-10,1497	-54,9326
	10/08/2024 14:36:20	MT - MATUPÁ	O veículo está bloqueado		Status	0	NÃO	-10,1497	-54,9326
	10/08/2024 14:36:20	MT - MATUPÁ	Ignição ligada		Evento	0	NÃO	-10,1497	-54,9326
	10/08/2024 14:36:20	MT - MATUPÁ	A sirene está ligada		Alerta de Software	0	NÃO	-10,1497	-54,9326
	10/08/2024 14:36:20	MT - MATUPÁ	Parada do Veículo		Alerta de Software	0	NÃO	-10,1497	-54,9326
	10/08/2024 14:35:38	MT - MATUPÁ	A sirene está ligada		Status	0	NÃO	-10,1497	-54,9326
	10/08/2024 14:35:38	MT - MATUPÁ	O veículo está bloqueado		Status	0	NÃO	-10,1497	-54,9326
	10/08/2024 14:35:38	MT - MATUPÁ	A sirene está ligada		Alerta de Software	0	NÃO	-10,1497	-54,9326
	10/08/2024 14:35:38	MT - MATUPÁ	Parada do Veículo		Alerta de Software	0	NÃO	-10,1497	-54,9326
	10/08/2024 14:35:03	MT - MATUPÁ	11 REINICIO DE VIAGEM 11 REINICIO DE VIAGEM ID MOTORISTA:5072		Macro		NÃO	-10,1497	-54,9326
	10/08/2024 14:35:03	MT - MATUPÁ	A sirene está ligada		Alerta de Software		NÃO	-10,1497	-54,9326
	10/08/2024 14:33:38	MT - MATUPÁ	A sirene está ligada		Status	0	NÃO	-10,1497	-54,9326
	10/08/2024 14:33:38	MT - MATUPÁ	O veículo está bloqueado		Status	0	NÃO	-10,1497	-54,9326
	10/08/2024 14:33:38	MT - MATUPÁ	A sirene está ligada		Alerta de Software	0	NÃO	-10,1497	-54,9326
	10/08/2024 14:33:38	MT - MATUPÁ	Parada do Veículo		Alerta de Software	0	NÃO	-10,1497	-54,9326
	10/08/2024 14:31:38	MT - MATUPÁ	A sirene está ligada		Status	0	NÃO	-10,1497	-54,9326
	10/08/2024 14:31:38	MT - MATUPÁ	O veículo está bloqueado		Status	0	NÃO	-10,1497	-54,9326
	10/08/2024 14:31:38	MT - MATUPÁ	A sirene está ligada		Alerta de Software	0	NÃO	-10,1497	-54,9326
	10/08/2024 14:31:38	MT - MATUPÁ	Parada do Veículo		Alerta de Software	0	NÃO	-10,1497	-54,9326

## RELATÓRIO ANALÍTICO POR VEÍCULO






































Período: 06/08/2024 00:00:00 à 14/08/2024 12:00:00

Identificador: RUR4H31 EDIVAN SC 2022

Placa: RUR4H31

- Legenda:**
-  Mensagens enviadas do Veículo (Veículo -> Central)
  -  Mensagens enviadas do Veículo (Controle de Jornada Cliente)
  -  Mensagens enviadas da Central (Central -> Veículo)






Sentido:	Data e Hora:	Localização:	Mensagem:	Modo Emergência	Tipo Mensagem:	Vel. (Km/h)	Log ?	Latitude	Longitude
	10/08/2024 14:29:38	MT - MATUPÁ	A sirene está ligada		Status	0	NÃO	-10,1497	-54,9326
	10/08/2024 14:29:38	MT - MATUPÁ	O veículo está bloqueado		Status	0	NÃO	-10,1497	-54,9326
	10/08/2024 14:29:38	MT - MATUPÁ	A sirene está ligada		Alerta de Software	0	NÃO	-10,1497	-54,9326
	10/08/2024 14:29:38	MT - MATUPÁ	Parada do Veículo		Alerta de Software	0	NÃO	-10,1497	-54,9326
	10/08/2024 14:27:38	MT - MATUPÁ	A sirene está ligada		Status	0	NÃO	-10,1497	-54,9326
	10/08/2024 14:27:38	MT - MATUPÁ	O veículo está bloqueado		Status	0	NÃO	-10,1497	-54,9326
	10/08/2024 14:27:38	MT - MATUPÁ	A sirene está ligada		Alerta de Software	0	NÃO	-10,1497	-54,9326
	10/08/2024 14:27:38	MT - MATUPÁ	Parada do Veículo		Alerta de Software	0	NÃO	-10,1497	-54,9326
	10/08/2024 14:25:38	MT - MATUPÁ	A sirene está ligada		Status	0	NÃO	-10,1497	-54,9326
	10/08/2024 14:25:38	MT - MATUPÁ	O veículo está bloqueado		Status	0	NÃO	-10,1497	-54,9326
	10/08/2024 14:25:38	MT - MATUPÁ	A sirene está ligada		Alerta de Software	0	NÃO	-10,1497	-54,9326
	10/08/2024 14:25:38	MT - MATUPÁ	Parada do Veículo		Alerta de Software	0	NÃO	-10,1497	-54,9326
	10/08/2024 14:23:38	MT - MATUPÁ	A sirene está ligada		Status	0	NÃO	-10,1497	-54,9326
	10/08/2024 14:23:38	MT - MATUPÁ	O veículo está bloqueado		Status	0	NÃO	-10,1497	-54,9326
	10/08/2024 14:23:38	MT - MATUPÁ	A sirene está ligada		Alerta de Software	0	NÃO	-10,1497	-54,9326
	10/08/2024 14:23:38	MT - MATUPÁ	Parada do Veículo		Alerta de Software	0	NÃO	-10,1497	-54,9326
	10/08/2024 14:21:38	MT - MATUPÁ	A sirene está ligada		Status	0	NÃO	-10,1497	-54,9326
	10/08/2024 14:21:38	MT - MATUPÁ	O veículo está bloqueado		Status	0	NÃO	-10,1497	-54,9326
	10/08/2024 14:21:38	MT - MATUPÁ	A sirene está ligada		Alerta de Software	0	NÃO	-10,1497	-54,9326
	10/08/2024 14:21:38	MT - MATUPÁ	Parada do Veículo		Alerta de Software	0	NÃO	-10,1497	-54,9326
	10/08/2024 14:19:38	MT - MATUPÁ	A sirene está ligada		Status	0	NÃO	-10,1497	-54,9326
	10/08/2024 14:19:38	MT - MATUPÁ	O veículo está bloqueado		Status	0	NÃO	-10,1497	-54,9326
	10/08/2024 14:19:38	MT - MATUPÁ	A sirene está ligada		Alerta de Software	0	NÃO	-10,1497	-54,9326
	10/08/2024 14:19:38	MT - MATUPÁ	Parada do Veículo		Alerta de Software	0	NÃO	-10,1497	-54,9326
	10/08/2024 14:17:38	MT - MATUPÁ	A sirene está ligada		Status	0	NÃO	-10,1497	-54,9326
	10/08/2024 14:17:38	MT - MATUPÁ	O veículo está bloqueado		Status	0	NÃO	-10,1497	-54,9326
	10/08/2024 14:17:38	MT - MATUPÁ	A sirene está ligada		Alerta de Software	0	NÃO	-10,1497	-54,9326
	10/08/2024 14:17:38	MT - MATUPÁ	Parada do Veículo		Alerta de Software	0	NÃO	-10,1497	-54,9326
	10/08/2024 14:15:38	MT - MATUPÁ	A sirene está ligada		Status	0	NÃO	-10,1497	-54,9326
	10/08/2024 14:15:38	MT - MATUPÁ	O veículo está bloqueado		Status	0	NÃO	-10,1497	-54,9326
	10/08/2024 14:15:38	MT - MATUPÁ	A sirene está ligada		Alerta de Software	0	NÃO	-10,1497	-54,9326
	10/08/2024 14:15:38	MT - MATUPÁ	Parada do Veículo		Alerta de Software	0	NÃO	-10,1497	-54,9326
	10/08/2024 14:13:38	MT - MATUPÁ	A sirene está ligada		Status	0	NÃO	-10,1497	-54,9326
	10/08/2024 14:13:38	MT - MATUPÁ	O veículo está bloqueado		Status	0	NÃO	-10,1497	-54,9326
	10/08/2024 14:13:38	MT - MATUPÁ	A sirene está ligada		Alerta de Software	0	NÃO	-10,1497	-54,9326
	10/08/2024 14:13:38	MT - MATUPÁ	Parada do Veículo		Alerta de Software	0	NÃO	-10,1497	-54,9326
	10/08/2024 14:11:38	MT - MATUPÁ	A sirene está ligada		Status	0	NÃO	-10,1497	-54,9326

## RELATÓRIO ANALÍTICO POR VEÍCULO






































Período: 06/08/2024 00:00:00 à 14/08/2024 12:00:00

Identificador: RUR4H31 EDIVAN SC 2022

Placa: RUR4H31

- Legenda:**
-  Mensagens enviadas do Veículo (Veículo -> Central)
  -  Mensagens enviadas do Veículo (Controle de Jornada Cliente)
  -  Mensagens enviadas da Central (Central -> Veículo)



Sentido:	Data e Hora:	Localização:	Mensagem:	Modo Emergência	Tipo Mensagem:	Vel. (Km/h)	Log ?	Latitude	Longitude
	10/08/2024 14:11:38	MT - MATUPÁ	O veículo está bloqueado		Status	0	NÃO	-10,1497	-54,9326
	10/08/2024 14:11:38	MT - MATUPÁ	A sirene está ligada		Alerta de Software	0	NÃO	-10,1497	-54,9326
	10/08/2024 14:11:38	MT - MATUPÁ	Parada do Veículo		Alerta de Software	0	NÃO	-10,1497	-54,9326
	10/08/2024 14:09:38	MT - MATUPÁ	A sirene está ligada		Status	0	NÃO	-10,1497	-54,9326
	10/08/2024 14:09:38	MT - MATUPÁ	O veículo está bloqueado		Status	0	NÃO	-10,1497	-54,9326
	10/08/2024 14:09:38	MT - MATUPÁ	A sirene está ligada		Alerta de Software	0	NÃO	-10,1497	-54,9326
	10/08/2024 14:09:38	MT - MATUPÁ	Parada do Veículo		Alerta de Software	0	NÃO	-10,1497	-54,9326
	10/08/2024 14:07:38	MT - MATUPÁ	A sirene está ligada		Status	0	NÃO	-10,1497	-54,9326
	10/08/2024 14:07:38	MT - MATUPÁ	O veículo está bloqueado		Status	0	NÃO	-10,1497	-54,9326
	10/08/2024 14:07:38	MT - MATUPÁ	A sirene está ligada		Alerta de Software	0	NÃO	-10,1497	-54,9326
	10/08/2024 14:07:38	MT - MATUPÁ	Parada do Veículo		Alerta de Software	0	NÃO	-10,1497	-54,9326
	10/08/2024 14:05:38	MT - MATUPÁ	A sirene está ligada		Status	0	NÃO	-10,1497	-54,9326
	10/08/2024 14:05:38	MT - MATUPÁ	O veículo está bloqueado		Status	0	NÃO	-10,1497	-54,9326
	10/08/2024 14:05:38	MT - MATUPÁ	A sirene está ligada		Alerta de Software	0	NÃO	-10,1497	-54,9326
	10/08/2024 14:05:38	MT - MATUPÁ	Parada do Veículo		Alerta de Software	0	NÃO	-10,1497	-54,9326
	10/08/2024 14:03:38	MT - MATUPÁ	A sirene está ligada		Status	0	NÃO	-10,1497	-54,9326
	10/08/2024 14:03:38	MT - MATUPÁ	O veículo está bloqueado		Status	0	NÃO	-10,1497	-54,9326
	10/08/2024 14:03:38	MT - MATUPÁ	A sirene está ligada		Alerta de Software	0	NÃO	-10,1497	-54,9326
	10/08/2024 14:03:38	MT - MATUPÁ	Parada do Veículo		Alerta de Software	0	NÃO	-10,1497	-54,9326
	10/08/2024 14:01:38	MT - MATUPÁ	A sirene está ligada		Status	0	NÃO	-10,1497	-54,9326
	10/08/2024 14:01:38	MT - MATUPÁ	O veículo está bloqueado		Status	0	NÃO	-10,1497	-54,9326
	10/08/2024 14:01:38	MT - MATUPÁ	A sirene está ligada		Alerta de Software	0	NÃO	-10,1497	-54,9326
	10/08/2024 14:01:38	MT - MATUPÁ	Parada do Veículo		Alerta de Software	0	NÃO	-10,1497	-54,9326
	10/08/2024 13:59:38	MT - MATUPÁ	A sirene está ligada		Status	0	NÃO	-10,1497	-54,9326
	10/08/2024 13:59:38	MT - MATUPÁ	O veículo está bloqueado		Status	0	NÃO	-10,1497	-54,9326
	10/08/2024 13:59:38	MT - MATUPÁ	A sirene está ligada		Alerta de Software	0	NÃO	-10,1497	-54,9326
	10/08/2024 13:59:38	MT - MATUPÁ	Parada do Veículo		Alerta de Software	0	NÃO	-10,1497	-54,9326
	10/08/2024 13:57:38	MT - MATUPÁ	A sirene está ligada		Status	0	NÃO	-10,1497	-54,9326
	10/08/2024 13:57:38	MT - MATUPÁ	O veículo está bloqueado		Status	0	NÃO	-10,1497	-54,9326
	10/08/2024 13:57:38	MT - MATUPÁ	A sirene está ligada		Alerta de Software	0	NÃO	-10,1497	-54,9326
	10/08/2024 13:57:38	MT - MATUPÁ	Parada do Veículo		Alerta de Software	0	NÃO	-10,1497	-54,9326
	10/08/2024 13:56:30	MT - MATUPÁ	A sirene está ligada		Status	0	NÃO	-10,1497	-54,9326
	10/08/2024 13:56:30	MT - MATUPÁ	O veículo está bloqueado		Status	0	NÃO	-10,1497	-54,9326
	10/08/2024 13:56:30	MT - MATUPÁ	A sirene está ligada		Alerta de Software	0	NÃO	-10,1497	-54,9326
	10/08/2024 13:56:30	MT - MATUPÁ	Parada do Veículo		Alerta de Software	0	NÃO	-10,1497	-54,9326
	10/08/2024 13:55:38	MT - MATUPÁ	A sirene está ligada		Status	0	NÃO	-10,1497	-54,9326
	10/08/2024 13:55:38	MT - MATUPÁ	O veículo está bloqueado		Status	0	NÃO	-10,1497	-54,9326




RELATÓRIO ANALÍTICO POR VEÍCULO


Período: 06/08/2024 00:00:00 à 14/08/2024 12:00:00


Identificador: RUR4H31 EDIVAN SC 2022

Placa: RUR4H31

Legenda:

 Mensagens enviadas do Veículo (Veículo -> Central)

 Mensagens enviadas do Veículo (Controle de Jornada Cliente)

 Mensagens enviadas da Central (Central -> Veículo)






Sentido:	Data e Hora:	Localização:	Mensagem:	Modo Emergência	Tipo Mensagem:	Vel. (Km/h)	Log ?	Latitude	Longitude
	10/08/2024 13:53:38	MT - MATUPÁ	A sirene está ligada		Status	0	NÃO	-10,1497	-54,9326
	10/08/2024 13:53:38	MT - MATUPÁ	O veículo está bloqueado		Status	0	NÃO	-10,1497	-54,9326
	10/08/2024 13:53:38	MT - MATUPÁ	A sirene está ligada		Alerta de Software	0	NÃO	-10,1497	-54,9326
	10/08/2024 13:53:38	MT - MATUPÁ	Parada do Veículo		Alerta de Software	0	NÃO	-10,1497	-54,9326
	10/08/2024 13:51:38	MT - MATUPÁ	A sirene está ligada		Status	0	NÃO	-10,1497	-54,9326
	10/08/2024 13:51:38	MT - MATUPÁ	O veículo está bloqueado		Status	0	NÃO	-10,1497	-54,9326
	10/08/2024 13:51:38	MT - MATUPÁ	A sirene está ligada		Alerta de Software	0	NÃO	-10,1497	-54,9326
	10/08/2024 13:51:38	MT - MATUPÁ	Parada do Veículo		Alerta de Software	0	NÃO	-10,1497	-54,9326
	10/08/2024 13:49:38	MT - MATUPÁ	A sirene está ligada		Status	0	NÃO	-10,1497	-54,9326
	10/08/2024 13:49:38	MT - MATUPÁ	O veículo está bloqueado		Status	0	NÃO	-10,1497	-54,9326
	10/08/2024 13:49:38	MT - MATUPÁ	A sirene está ligada		Alerta de Software	0	NÃO	-10,1497	-54,9326
	10/08/2024 13:49:38	MT - MATUPÁ	Parada do Veículo		Alerta de Software	0	NÃO	-10,1497	-54,9326
	10/08/2024 13:47:38	MT - MATUPÁ	A sirene está ligada		Status	0	NÃO	-10,1497	-54,9326
	10/08/2024 13:47:38	MT - MATUPÁ	O veículo está bloqueado		Status	0	NÃO	-10,1497	-54,9326
	10/08/2024 13:47:38	MT - MATUPÁ	A sirene está ligada		Alerta de Software	0	NÃO	-10,1497	-54,9326
	10/08/2024 13:47:38	MT - MATUPÁ	Parada do Veículo		Alerta de Software	0	NÃO	-10,1497	-54,9326
	10/08/2024 13:45:38	MT - MATUPÁ	A sirene está ligada		Status	0	NÃO	-10,1497	-54,9326
	10/08/2024 13:45:38	MT - MATUPÁ	O veículo está bloqueado		Status	0	NÃO	-10,1497	-54,9326
	10/08/2024 13:45:38	MT - MATUPÁ	A sirene está ligada		Alerta de Software	0	NÃO	-10,1497	-54,9326
	10/08/2024 13:45:38	MT - MATUPÁ	Parada do Veículo		Alerta de Software	0	NÃO	-10,1497	-54,9326
	10/08/2024 13:44:51	MENSAGEM ENVIADA PELA CENTRAL   Enviada por: integração	Ligar Bloqueio		Comando		-		
	10/08/2024 13:44:51	MENSAGEM ENVIADA PELA CENTRAL   Enviada por: integração	MENSAGEM IIVRE:VEICULO BLOQUEADO		Macro		-		
	10/08/2024 13:43:38	MT - MATUPÁ	A sirene está ligada		Status	0	NÃO	-10,1497	-54,9326
	10/08/2024 13:43:38	MT - MATUPÁ	O veículo está bloqueado		Status	0	NÃO	-10,1497	-54,9326
	10/08/2024 13:43:38	MT - MATUPÁ	A sirene está ligada		Alerta de Software	0	NÃO	-10,1497	-54,9326
	10/08/2024 13:43:38	MT - MATUPÁ	Parada do Veículo		Alerta de Software	0	NÃO	-10,1497	-54,9326
	10/08/2024 13:43:09	MT - MATUPÁ	05 PARADA PARA ALIMENTACAO 05 PARADA PARA ALIMENTACAO: LOCAL:MATUPA KM: PREVISAO DE REINICIO DATA:10/08/24 HORA:15:00		Macro		NÃO	-10,1497	-54,9326
	10/08/2024 13:43:09	MT - MATUPÁ	A sirene está ligada		Alerta de Software		NÃO	-10,1497	-54,9326
	10/08/2024 13:42:08	MT - MATUPÁ	Ignição desligada		Evento	0	NÃO	-10,1497	-54,9326
	10/08/2024 13:42:08	MT - MATUPÁ	A sirene está ligada		Status	0	NÃO	-10,1497	-54,9326
	10/08/2024 13:42:08	MT - MATUPÁ	A sirene está ligada		Alerta de Software	0	NÃO	-10,1497	-54,9326
	10/08/2024 13:42:08	MT - MATUPÁ	Parada do Veículo		Alerta de Software	0	NÃO	-10,1497	-54,9326
	10/08/2024 13:41:38	MT - MATUPÁ	A sirene está ligada		Status	0	NÃO	-10,1497	-54,9326

## RELATÓRIO ANALÍTICO POR VEÍCULO






































Período: 06/08/2024 00:00:00 à 14/08/2024 12:00:00

Identificador: RUR4H31 EDIVAN SC 2022

Placa: RUR4H31

- Legenda:**
-  Mensagens enviadas do Veículo (Veículo -> Central)
  -  Mensagens enviadas do Veículo (Controle de Jornada Cliente)
  -  Mensagens enviadas da Central (Central -> Veículo)



Sentido:	Data e Hora:	Localização:	Mensagem:	Modo Emergência	Tipo Mensagem:	Vel. (Km/h)	Log ?	Latitude	Longitude
	10/08/2024 13:41:38	MT - MATUPÁ	Ignição ligada		Status	0	NÃO	-10,1497	-54,9326
	10/08/2024 13:41:38	MT - MATUPÁ	A sirene está ligada		Alerta de Software	0	NÃO	-10,1497	-54,9326
	10/08/2024 13:41:38	MT - MATUPÁ	Parada do Veículo		Alerta de Software	0	NÃO	-10,1497	-54,9326
	10/08/2024 13:39:38	MT - MATUPÁ - BR-163	A sirene está ligada		Status	26	NÃO	-10,1514	-54,9312
	10/08/2024 13:39:38	MT - MATUPÁ - BR-163	Ignição ligada		Status	26	NÃO	-10,1514	-54,9312
	10/08/2024 13:39:38	MT - MATUPÁ - BR-163	A sirene está ligada		Alerta de Software	26	NÃO	-10,1514	-54,9312
	10/08/2024 13:37:38	MT - MATUPÁ - Avenida Oito Oeste	A sirene está ligada		Status	15	NÃO	-10,1663	-54,9371
	10/08/2024 13:37:38	MT - MATUPÁ - Avenida Oito Oeste	Ignição ligada		Status	15	NÃO	-10,1663	-54,9371
	10/08/2024 13:37:38	MT - MATUPÁ - Avenida Oito Oeste	A sirene está ligada		Alerta de Software	15	NÃO	-10,1663	-54,9371
	10/08/2024 13:35:38	MT - MATUPÁ - BR-163	A sirene está ligada		Status	55	NÃO	-10,1834	-54,9448
	10/08/2024 13:35:38	MT - MATUPÁ - BR-163	Ignição ligada		Status	55	NÃO	-10,1834	-54,9448
	10/08/2024 13:35:38	MT - MATUPÁ - BR-163	A sirene está ligada		Alerta de Software	55	NÃO	-10,1834	-54,9448
	10/08/2024 13:33:37	MT - MATUPÁ - BR-163	A sirene está ligada		Status	42	NÃO	-10,1919	-54,9506
	10/08/2024 13:33:37	MT - MATUPÁ - BR-163	Ignição ligada		Status	42	NÃO	-10,1919	-54,9506
	10/08/2024 13:33:37	MT - MATUPÁ - BR-163	A sirene está ligada		Alerta de Software	42	NÃO	-10,1919	-54,9506
	10/08/2024 13:31:37	MT - MATUPÁ - BR-163	A sirene está ligada		Status	64	NÃO	-10,2065	-54,9608
	10/08/2024 13:31:37	MT - MATUPÁ - BR-163	Ignição ligada		Status	64	NÃO	-10,2065	-54,9608
	10/08/2024 13:31:37	MT - MATUPÁ - BR-163	A sirene está ligada		Alerta de Software	64	NÃO	-10,2065	-54,9608
	10/08/2024 13:29:37	MT - PEIXOTO DE AZEVEDO - BR-163	A sirene está ligada		Status	31	NÃO	-10,2206	-54,9706
	10/08/2024 13:29:37	MT - PEIXOTO DE AZEVEDO - BR-163	Ignição ligada		Status	31	NÃO	-10,2206	-54,9706
	10/08/2024 13:29:37	MT - PEIXOTO DE AZEVEDO - BR-163	A sirene está ligada		Alerta de Software	31	NÃO	-10,2206	-54,9706
	10/08/2024 13:27:37	MT - PEIXOTO DE AZEVEDO - BR-163	A sirene está ligada		Status	75	NÃO	-10,2325	-54,9788
	10/08/2024 13:27:37	MT - PEIXOTO DE AZEVEDO - BR-163	Ignição ligada		Status	75	NÃO	-10,2325	-54,9788
	10/08/2024 13:27:37	MT - PEIXOTO DE AZEVEDO - BR-163	A sirene está ligada		Alerta de Software	75	NÃO	-10,2325	-54,9788
	10/08/2024 13:25:37	MT - PEIXOTO DE AZEVEDO - BR-163	A sirene está ligada		Status	49	NÃO	-10,2429	-54,9874
	10/08/2024 13:25:37	MT - PEIXOTO DE AZEVEDO - BR-163	Ignição ligada		Status	49	NÃO	-10,2429	-54,9874
	10/08/2024 13:25:37	MT - PEIXOTO DE AZEVEDO - BR-163	A sirene está ligada		Alerta de Software	49	NÃO	-10,2429	-54,9874
	10/08/2024 13:23:37	MT - PEIXOTO DE AZEVEDO - BR-163	A sirene está ligada		Status	37	NÃO	-10,2512	-54,9943
	10/08/2024 13:23:37	MT - PEIXOTO DE AZEVEDO - BR-163	Ignição ligada		Status	37	NÃO	-10,2512	-54,9943
	10/08/2024 13:23:37	MT - PEIXOTO DE AZEVEDO - BR-163	A sirene está ligada		Alerta de Software	37	NÃO	-10,2512	-54,9943
	10/08/2024 13:21:37	MT - PEIXOTO DE AZEVEDO - BR-163	A sirene está ligada		Status	64	NÃO	-10,2629	-55,0041
	10/08/2024 13:21:37	MT - PEIXOTO DE AZEVEDO - BR-163	Ignição ligada		Status	64	NÃO	-10,2629	-55,0041
	10/08/2024 13:21:37	MT - PEIXOTO DE AZEVEDO - BR-163	A sirene está ligada		Alerta de Software	64	NÃO	-10,2629	-55,0041
	10/08/2024 13:19:37	MT - PEIXOTO DE AZEVEDO - BR-163	A sirene está ligada		Status	79	NÃO	-10,2808	-55,0191
	10/08/2024 13:19:37	MT - PEIXOTO DE AZEVEDO - BR-163	Ignição ligada		Status	79	NÃO	-10,2808	-55,0191
	10/08/2024 13:19:37	MT - PEIXOTO DE AZEVEDO - BR-163	A sirene está ligada		Alerta de Software	79	NÃO	-10,2808	-55,0191
	10/08/2024 13:17:37	MT - PEIXOTO DE AZEVEDO - BR-163	A sirene está ligada		Status	40	NÃO	-10,2940	-55,0300

## RELATÓRIO ANALÍTICO POR VEÍCULO






































Período: 06/08/2024 00:00:00 à 14/08/2024 12:00:00

Identificador: RUR4H31 EDIVAN SC 2022

Placa: RUR4H31

- Legenda:**
-  Mensagens enviadas do Veículo (Veículo -> Central)
  -  Mensagens enviadas do Veículo (Controle de Jornada Cliente)
  -  Mensagens enviadas da Central (Central -> Veículo)



Sentido:	Data e Hora:	Localização:	Mensagem:	Modo Emergência	Tipo Mensagem:	Vel. (Km/h)	Log ?	Latitude	Longitude
	10/08/2024 13:17:37	MT - PEIXOTO DE AZEVEDO - BR-163	Ignição ligada		Status	40	NÃO	-10,2940	-55,0300
	10/08/2024 13:17:37	MT - PEIXOTO DE AZEVEDO - BR-163	A sirene está ligada		Alerta de Software	40	NÃO	-10,2940	-55,0300
	10/08/2024 13:15:37	MT - TERRA NOVA DO NORTE - Próx. BR-163	A sirene está ligada		Status	36	NÃO	-10,3188	-55,0360
	10/08/2024 13:15:37	MT - TERRA NOVA DO NORTE - BR-163	A sirene está ligada		Status	36	NÃO	-10,3189	-55,0361
	10/08/2024 13:15:37	MT - TERRA NOVA DO NORTE - Próx. BR-163	Ignição ligada		Status	36	NÃO	-10,3188	-55,0360
	10/08/2024 13:15:37	MT - TERRA NOVA DO NORTE - BR-163	Ignição ligada		Status	36	NÃO	-10,3189	-55,0361
	10/08/2024 13:15:37	MT - TERRA NOVA DO NORTE - Próx. BR-163	A sirene está ligada		Alerta de Software	36	NÃO	-10,3188	-55,0360
	10/08/2024 13:12:37	MT - TERRA NOVA DO NORTE - BR-163	A sirene está ligada		Status	72	SIM	-10,3365	-55,0397
	10/08/2024 13:12:37	MT - TERRA NOVA DO NORTE - BR-163	Ignição ligada		Status	72	SIM	-10,3365	-55,0397
	10/08/2024 13:10:37	MT - TERRA NOVA DO NORTE - BR-163	A sirene está ligada		Status	81	NÃO	-10,3642	-55,0453
	10/08/2024 13:10:37	MT - TERRA NOVA DO NORTE - BR-163	A sirene está ligada		Status	81	SIM	-10,3643	-55,0454
	10/08/2024 13:10:37	MT - TERRA NOVA DO NORTE - BR-163	Ignição ligada		Status	81	NÃO	-10,3642	-55,0453
	10/08/2024 13:10:37	MT - TERRA NOVA DO NORTE - BR-163	Ignição ligada		Status	81	SIM	-10,3643	-55,0454
	10/08/2024 13:10:37	MT - TERRA NOVA DO NORTE - BR-163	A sirene está ligada		Alerta de Software	81	NÃO	-10,3642	-55,0453
	10/08/2024 13:07:37	MT - TERRA NOVA DO NORTE - BR-163	A sirene está ligada		Status	72	SIM	-10,3860	-55,0498
	10/08/2024 13:07:37	MT - TERRA NOVA DO NORTE - BR-163	Ignição ligada		Status	72	SIM	-10,3860	-55,0498
	10/08/2024 13:05:37	MT - TERRA NOVA DO NORTE - Próx. BR-163	A sirene está ligada		Status	73	NÃO	-10,4177	-55,0560
	10/08/2024 13:05:37	MT - TERRA NOVA DO NORTE - BR-163	A sirene está ligada		Status	73	SIM	-10,4177	-55,0561
	10/08/2024 13:05:37	MT - TERRA NOVA DO NORTE - Próx. BR-163	Ignição ligada		Status	73	NÃO	-10,4177	-55,0560
	10/08/2024 13:05:37	MT - TERRA NOVA DO NORTE - BR-163	Ignição ligada		Status	73	SIM	-10,4177	-55,0561
	10/08/2024 13:05:37	MT - TERRA NOVA DO NORTE - Próx. BR-163	A sirene está ligada		Alerta de Software	73	NÃO	-10,4177	-55,0560
	10/08/2024 13:02:37	MT - TERRA NOVA DO NORTE - BR-163	A sirene está ligada		Status	50	SIM	-10,4374	-55,0600
	10/08/2024 13:02:37	MT - TERRA NOVA DO NORTE - BR-163	Ignição ligada		Status	50	SIM	-10,4374	-55,0600
	10/08/2024 13:00:37	MT - TERRA NOVA DO NORTE - BR-163	A sirene está ligada		Status	61	NÃO	-10,4635	-55,0652
	10/08/2024 13:00:37	MT - TERRA NOVA DO NORTE - BR-163	A sirene está ligada		Status	61	SIM	-10,4636	-55,0652
	10/08/2024 13:00:37	MT - TERRA NOVA DO NORTE - BR-163	Ignição ligada		Status	61	NÃO	-10,4635	-55,0652
	10/08/2024 13:00:37	MT - TERRA NOVA DO NORTE - BR-163	Ignição ligada		Status	61	SIM	-10,4636	-55,0652
	10/08/2024 13:00:37	MT - TERRA NOVA DO NORTE - BR-163	A sirene está ligada		Alerta de Software	61	NÃO	-10,4635	-55,0652
	10/08/2024 12:57:37	MT - TERRA NOVA DO NORTE - BR-163	A sirene está ligada		Status	70	SIM	-10,4790	-55,0682
	10/08/2024 12:57:37	MT - TERRA NOVA DO NORTE - BR-163	Ignição ligada		Status	70	SIM	-10,4790	-55,0682
	10/08/2024 12:55:37	MT - TERRA NOVA DO NORTE - Próx. BR-163	A sirene está ligada		Status	59	NÃO	-10,5098	-55,0742
	10/08/2024 12:55:37	MT - TERRA NOVA DO NORTE - BR-163	A sirene está ligada		Status	59	SIM	-10,5099	-55,0743
	10/08/2024 12:55:37	MT - TERRA NOVA DO NORTE - Próx. BR-163	Ignição ligada		Status	59	NÃO	-10,5098	-55,0742
	10/08/2024 12:55:37	MT - TERRA NOVA DO NORTE - BR-163	Ignição ligada		Status	59	SIM	-10,5099	-55,0743
	10/08/2024 12:55:37	MT - TERRA NOVA DO NORTE - Próx. BR-163	A sirene está ligada		Alerta de Software	59	NÃO	-10,5098	-55,0742
	10/08/2024 12:52:37	MT - TERRA NOVA DO NORTE - BR-163	A sirene está ligada		Status	69	SIM	-10,5308	-55,0807
	10/08/2024 12:52:37	MT - TERRA NOVA DO NORTE - BR-163	Ignição ligada		Status	69	SIM	-10,5308	-55,0807

## RELATÓRIO ANALÍTICO POR VEÍCULO






































Período: 06/08/2024 00:00:00 à 14/08/2024 12:00:00

Identificador: RUR4H31 EDIVAN SC 2022

Placa: RUR4H31

- Legenda:**
-  Mensagens enviadas do Veículo (Veículo -> Central)
  -  Mensagens enviadas do Veículo (Controle de Jornada Cliente)
  -  Mensagens enviadas da Central (Central -> Veículo)



Sentido:	Data e Hora:	Localização:	Mensagem:	Modo Emergência	Tipo Mensagem:	Vel. (Km/h)	Log ?	Latitude	Longitude
	10/08/2024 12:50:37	MT - TERRA NOVA DO NORTE - Próx. BR-163	A sirene está ligada		Status	59	NÃO	-10,5630	-55,0913
	10/08/2024 12:50:37	MT - TERRA NOVA DO NORTE - BR-163	A sirene está ligada		Status	59	SIM	-10,5631	-55,0914
	10/08/2024 12:50:37	MT - TERRA NOVA DO NORTE - Próx. BR-163	Ignição ligada		Status	59	NÃO	-10,5630	-55,0913
	10/08/2024 12:50:37	MT - TERRA NOVA DO NORTE - BR-163	Ignição ligada		Status	59	SIM	-10,5631	-55,0914
	10/08/2024 12:50:37	MT - TERRA NOVA DO NORTE - Próx. BR-163	A sirene está ligada		Alerta de Software	59	NÃO	-10,5630	-55,0913
	10/08/2024 12:47:37	MT - TERRA NOVA DO NORTE - BR-163	A sirene está ligada		Status	43	SIM	-10,5852	-55,0927
	10/08/2024 12:47:37	MT - TERRA NOVA DO NORTE - BR-163	Ignição ligada		Status	43	SIM	-10,5852	-55,0927
	10/08/2024 12:45:37	MT - TERRA NOVA DO NORTE - BR-163	A sirene está ligada		Status	22	NÃO	-10,5964	-55,0987
	10/08/2024 12:45:37	MT - TERRA NOVA DO NORTE - BR-163	Ignição ligada		Status	22	NÃO	-10,5964	-55,0987
	10/08/2024 12:45:37	MT - TERRA NOVA DO NORTE - BR-163	A sirene está ligada		Alerta de Software	22	NÃO	-10,5964	-55,0987
	10/08/2024 12:43:37	MT - TERRA NOVA DO NORTE - BR-163	A sirene está ligada		Status	35	NÃO	-10,6048	-55,1071
	10/08/2024 12:43:37	MT - TERRA NOVA DO NORTE - BR-163	Ignição ligada		Status	35	NÃO	-10,6048	-55,1071
	10/08/2024 12:43:37	MT - TERRA NOVA DO NORTE - BR-163	A sirene está ligada		Alerta de Software	35	NÃO	-10,6048	-55,1071
	10/08/2024 12:41:37	MT - TERRA NOVA DO NORTE - BR-163	A sirene está ligada		Status	36	NÃO	-10,6152	-55,1157
	10/08/2024 12:41:37	MT - TERRA NOVA DO NORTE - BR-163	Ignição ligada		Status	36	NÃO	-10,6152	-55,1157
	10/08/2024 12:41:37	MT - TERRA NOVA DO NORTE - BR-163	A sirene está ligada		Alerta de Software	36	NÃO	-10,6152	-55,1157
	10/08/2024 12:39:37	MT - TERRA NOVA DO NORTE - BR-163	A sirene está ligada		Status	83	NÃO	-10,6279	-55,1285
	10/08/2024 12:39:37	MT - TERRA NOVA DO NORTE - BR-163	Ignição ligada		Status	83	NÃO	-10,6279	-55,1285
	10/08/2024 12:39:37	MT - TERRA NOVA DO NORTE - BR-163	A sirene está ligada		Alerta de Software	83	NÃO	-10,6279	-55,1285
	10/08/2024 12:38:31	MT - TERRA NOVA DO NORTE - BR-163	A sirene está ligada		Status	80	NÃO	-10,6385	-55,1336
	10/08/2024 12:38:31	MT - TERRA NOVA DO NORTE - BR-163	Ignição ligada		Status	80	NÃO	-10,6385	-55,1336
	10/08/2024 12:38:31	MT - TERRA NOVA DO NORTE - BR-163	A sirene está ligada		Alerta de Software	80	NÃO	-10,6385	-55,1336
	10/08/2024 12:37:37	MT - TERRA NOVA DO NORTE - BR-163	A sirene está ligada		Status	66	NÃO	-10,6471	-55,1330
	10/08/2024 12:37:37	MT - TERRA NOVA DO NORTE - BR-163	Ignição ligada		Status	66	NÃO	-10,6471	-55,1330
	10/08/2024 12:35:37	MT - TERRA NOVA DO NORTE - BR-163	A sirene está ligada		Status	81	NÃO	-10,6657	-55,1351
	10/08/2024 12:35:37	MT - TERRA NOVA DO NORTE - BR-163	Ignição ligada		Status	81	NÃO	-10,6657	-55,1351
	10/08/2024 12:33:37	MT - TERRA NOVA DO NORTE - Próx. BR-163	A sirene está ligada		Status	77	NÃO	-10,6917	-55,1252
	10/08/2024 12:33:37	MT - TERRA NOVA DO NORTE - BR-163	A sirene está ligada		Status	77	SIM	-10,6917	-55,1253
	10/08/2024 12:33:37	MT - TERRA NOVA DO NORTE - Próx. BR-163	Ignição ligada		Status	77	NÃO	-10,6917	-55,1252
	10/08/2024 12:33:37	MT - TERRA NOVA DO NORTE - BR-163	Ignição ligada		Status	77	SIM	-10,6917	-55,1253
	10/08/2024 12:33:37	MT - TERRA NOVA DO NORTE - Próx. BR-163	A sirene está ligada		Alerta de Software	77	NÃO	-10,6917	-55,1252
	10/08/2024 12:30:37	MT - TERRA NOVA DO NORTE - BR-163	A sirene está ligada		Status	60	SIM	-10,7100	-55,1228
	10/08/2024 12:30:37	MT - TERRA NOVA DO NORTE - BR-163	Ignição ligada		Status	60	SIM	-10,7100	-55,1228
	10/08/2024 12:28:37	MT - TERRA NOVA DO NORTE - Próx. BR-163	A sirene está ligada		Status	24	NÃO	-10,7248	-55,1295
	10/08/2024 12:28:37	MT - TERRA NOVA DO NORTE - BR-163	A sirene está ligada		Status	24	SIM	-10,7248	-55,1296
	10/08/2024 12:28:37	MT - TERRA NOVA DO NORTE - Próx. BR-163	Ignição ligada		Status	24	NÃO	-10,7248	-55,1295
	10/08/2024 12:28:37	MT - TERRA NOVA DO NORTE - BR-163	Ignição ligada		Status	24	SIM	-10,7248	-55,1296

## RELATÓRIO ANALÍTICO POR VEÍCULO






































Período: 06/08/2024 00:00:00 à 14/08/2024 12:00:00

Identificador: RUR4H31 EDIVAN SC 2022

Placa: RUR4H31

- Legenda:**
-  Mensagens enviadas do Veículo (Veículo -> Central)
  -  Mensagens enviadas do Veículo (Controle de Jornada Cliente)
  -  Mensagens enviadas da Central (Central -> Veículo)



Sentido:	Data e Hora:	Localização:	Mensagem:	Modo Emergência	Tipo Mensagem:	Vel. (Km/h)	Log ?	Latitude	Longitude
	10/08/2024 12:28:37	MT - TERRA NOVA DO NORTE - Próx. BR-163	A sirene está ligada		Alerta de Software	24	NÃO	-10,7248	-55,1295
	10/08/2024 12:25:37	MT - NOVA SANTA HELENA - BR-163	A sirene está ligada		Status	80	SIM	-10,7372	-55,1426
	10/08/2024 12:25:37	MT - NOVA SANTA HELENA - BR-163	Ignição ligada		Status	80	SIM	-10,7372	-55,1426
	10/08/2024 12:23:37	MT - NOVA SANTA HELENA - Próx. BR-163	A sirene está ligada		Status	77	NÃO	-10,7693	-55,1533
	10/08/2024 12:23:37	MT - NOVA SANTA HELENA - BR-163	A sirene está ligada		Status	77	SIM	-10,7694	-55,1534
	10/08/2024 12:23:37	MT - NOVA SANTA HELENA - Próx. BR-163	Ignição ligada		Status	77	NÃO	-10,7693	-55,1533
	10/08/2024 12:23:37	MT - NOVA SANTA HELENA - BR-163	Ignição ligada		Status	77	SIM	-10,7694	-55,1534
	10/08/2024 12:23:37	MT - NOVA SANTA HELENA - Próx. BR-163	A sirene está ligada		Alerta de Software	77	NÃO	-10,7693	-55,1533
	10/08/2024 12:20:37	MT - NOVA SANTA HELENA - BR-163	A sirene está ligada		Status	58	SIM	-10,7856	-55,1601
	10/08/2024 12:20:37	MT - NOVA SANTA HELENA - BR-163	Ignição ligada		Status	58	SIM	-10,7856	-55,1601
	10/08/2024 12:18:37	MT - NOVA SANTA HELENA - BR-163	A sirene está ligada		Status	73	NÃO	-10,8158	-55,1738
	10/08/2024 12:18:37	MT - NOVA SANTA HELENA - BR-163	A sirene está ligada		Status	73	SIM	-10,8159	-55,1738
	10/08/2024 12:18:37	MT - NOVA SANTA HELENA - BR-163	Ignição ligada		Status	73	NÃO	-10,8158	-55,1738
	10/08/2024 12:18:37	MT - NOVA SANTA HELENA - BR-163	Ignição ligada		Status	73	SIM	-10,8159	-55,1738
	10/08/2024 12:18:37	MT - NOVA SANTA HELENA - BR-163	A sirene está ligada		Alerta de Software	73	NÃO	-10,8158	-55,1738
	10/08/2024 12:15:37	MT - NOVA SANTA HELENA - BR-163	A sirene está ligada		Status	41	SIM	-10,8332	-55,1810
	10/08/2024 12:15:37	MT - NOVA SANTA HELENA - BR-163	Ignição ligada		Status	41	SIM	-10,8332	-55,1810
	10/08/2024 12:13:37	MT - NOVA SANTA HELENA - BR-163	A sirene está ligada		Status	31	NÃO	-10,8426	-55,1850
	10/08/2024 12:13:37	MT - NOVA SANTA HELENA - BR-163	Ignição ligada		Status	31	NÃO	-10,8426	-55,1850
	10/08/2024 12:13:37	MT - NOVA SANTA HELENA - BR-163	A sirene está ligada		Alerta de Software	31	NÃO	-10,8426	-55,1850
	10/08/2024 12:11:37	MT - NOVA SANTA HELENA - BR-163	A sirene está ligada		Status	63	NÃO	-10,8560	-55,1906
	10/08/2024 12:11:37	MT - NOVA SANTA HELENA - BR-163	Ignição ligada		Status	63	NÃO	-10,8560	-55,1906
	10/08/2024 12:11:37	MT - NOVA SANTA HELENA - BR-163	A sirene está ligada		Alerta de Software	63	NÃO	-10,8560	-55,1906
	10/08/2024 12:11:24	MT - NOVA SANTA HELENA - BR-163	A sirene está ligada		Status	75	NÃO	-10,8581	-55,1915
	10/08/2024 12:11:24	MT - NOVA SANTA HELENA - BR-163	Ignição ligada		Status	75	NÃO	-10,8581	-55,1915
	10/08/2024 12:11:24	MT - NOVA SANTA HELENA - BR-163	A sirene está ligada		Alerta de Software	75	NÃO	-10,8581	-55,1915
	10/08/2024 12:09:37	MT - NOVA SANTA HELENA - BR-163	A sirene está ligada		Status	77	NÃO	-10,8776	-55,1981
	10/08/2024 12:09:37	MT - NOVA SANTA HELENA - BR-163	Ignição ligada		Status	77	NÃO	-10,8776	-55,1981
	10/08/2024 12:07:37	MT - NOVA SANTA HELENA - BR-163	A sirene está ligada		Status	80	NÃO	-10,9108	-55,1975
	10/08/2024 12:07:37	MT - NOVA SANTA HELENA - BR-163	A sirene está ligada		Status	80	NÃO	-10,9109	-55,1976
	10/08/2024 12:07:37	MT - NOVA SANTA HELENA - BR-163	Ignição ligada		Status	80	NÃO	-10,9108	-55,1975
	10/08/2024 12:07:37	MT - NOVA SANTA HELENA - BR-163	Ignição ligada		Status	80	NÃO	-10,9109	-55,1976
	10/08/2024 12:07:37	MT - NOVA SANTA HELENA - BR-163	A sirene está ligada		Alerta de Software	80	NÃO	-10,9108	-55,1975
	10/08/2024 12:04:37	MT - NOVA SANTA HELENA - BR-163	A sirene está ligada		Status	41	SIM	-10,9245	-55,2038
	10/08/2024 12:04:37	MT - NOVA SANTA HELENA - BR-163	Ignição ligada		Status	41	SIM	-10,9245	-55,2038
	10/08/2024 12:02:37	MT - ITAÚBA - Próx. BR-163	A sirene está ligada		Status	47	NÃO	-10,9313	-55,2068
	10/08/2024 12:02:37	MT - ITAÚBA - BR-163	A sirene está ligada		Status	47	SIM	-10,9314	-55,2070




RELATÓRIO ANALÍTICO POR VEÍCULO


Período: 06/08/2024 00:00:00 à 14/08/2024 12:00:00


Identificador: RUR4H31 EDIVAN SC 2022

Placa: RUR4H31






































Legenda:

 Mensagens enviadas do Veículo (Veículo -> Central)

 Mensagens enviadas do Veículo (Controle de Jornada Cliente)

 Mensagens enviadas da Central (Central -> Veículo)



Sentido:	Data e Hora:	Localização:	Mensagem:	Modo Emergência	Tipo Mensagem:	Vel. (Km/h)	Log ?	Latitude	Longitude
	10/08/2024 12:02:37	MT - ITAÚBA - Próx. BR-163	Ignição ligada		Status	47	NÃO	-10,9313	-55,2068
	10/08/2024 12:02:37	MT - ITAÚBA - BR-163	Ignição ligada		Status	47	SIM	-10,9314	-55,2070
	10/08/2024 12:02:37	MT - ITAÚBA - Próx. BR-163	A sirene está ligada		Alerta de Software	47	NÃO	-10,9313	-55,2068
	10/08/2024 12:01:37	MT - ITAÚBA - BR-163	A sirene está ligada		Status	76	SIM	-10,9447	-55,2131
	10/08/2024 12:01:37	MT - ITAÚBA - BR-163	Ignição ligada		Status	76	SIM	-10,9447	-55,2131
	10/08/2024 11:59:37	MT - ITAÚBA - BR-163	A sirene está ligada		Status	79	SIM	-10,9644	-55,2235
	10/08/2024 11:59:37	MT - ITAÚBA - BR-163	Ignição ligada		Status	79	SIM	-10,9644	-55,2235
	10/08/2024 11:57:37	MT - ITAÚBA - BR-163	A sirene está ligada		Status	53	NÃO	-10,9829	-55,2348
	10/08/2024 11:57:37	MT - ITAÚBA - BR-163	Ignição ligada		Status	53	NÃO	-10,9829	-55,2348
	10/08/2024 11:57:37	MT - ITAÚBA - BR-163	A sirene está ligada		Alerta de Software	53	NÃO	-10,9829	-55,2348
	10/08/2024 11:55:37	MT - ITAÚBA - BR-163	A sirene está ligada		Status	54	NÃO	-10,9947	-55,2423
	10/08/2024 11:55:37	MT - ITAÚBA - BR-163	Ignição ligada		Status	54	NÃO	-10,9947	-55,2423
	10/08/2024 11:55:37	MT - ITAÚBA - BR-163	A sirene está ligada		Alerta de Software	54	NÃO	-10,9947	-55,2423
	10/08/2024 11:53:37	MT - ITAÚBA - Próx. BR-163	A sirene está ligada		Status	44	NÃO	-11,0068	-55,2491
	10/08/2024 11:53:37	MT - ITAÚBA - Próx. BR-163	Ignição ligada		Status	44	NÃO	-11,0068	-55,2491
	10/08/2024 11:53:37	MT - ITAÚBA - Próx. BR-163	A sirene está ligada		Alerta de Software	44	NÃO	-11,0068	-55,2491
	10/08/2024 11:51:37	MT - ITAÚBA - BR-163	A sirene está ligada		Status	77	NÃO	-11,0180	-55,2572
	10/08/2024 11:51:37	MT - ITAÚBA - BR-163	Ignição ligada		Status	77	NÃO	-11,0180	-55,2572
	10/08/2024 11:51:37	MT - ITAÚBA - BR-163	A sirene está ligada		Alerta de Software	77	NÃO	-11,0180	-55,2572
	10/08/2024 11:49:37	MT - ITAÚBA - BR-163	A sirene está ligada		Status	57	NÃO	-11,0360	-55,2686
	10/08/2024 11:49:37	MT - ITAÚBA - BR-163	Ignição ligada		Status	57	NÃO	-11,0360	-55,2686
	10/08/2024 11:49:37	MT - ITAÚBA - BR-163	A sirene está ligada		Alerta de Software	57	NÃO	-11,0360	-55,2686
	10/08/2024 11:47:37	MT - ITAÚBA - Próx. BR-163	A sirene está ligada		Status	81	NÃO	-11,0635	-55,2743
	10/08/2024 11:47:37	MT - ITAÚBA - BR-163	A sirene está ligada		Status	81	NÃO	-11,0636	-55,2745
	10/08/2024 11:47:37	MT - ITAÚBA - Próx. BR-163	Ignição ligada		Status	81	NÃO	-11,0635	-55,2743
	10/08/2024 11:47:37	MT - ITAÚBA - BR-163	Ignição ligada		Status	81	NÃO	-11,0636	-55,2745
	10/08/2024 11:47:37	MT - ITAÚBA - Próx. BR-163	A sirene está ligada		Alerta de Software	81	NÃO	-11,0635	-55,2743
	10/08/2024 11:47:37	MT - ITAÚBA - BR-163	A sirene está ligada		Alerta de Software	81	NÃO	-11,0636	-55,2745
	10/08/2024 11:44:37	MT - ITAÚBA - BR-163	A sirene está ligada		Status	41	NÃO	-11,0817	-55,2861
	10/08/2024 11:44:37	MT - ITAÚBA - BR-163	Ignição ligada		Status	41	NÃO	-11,0817	-55,2861
	10/08/2024 11:42:37	MT - ITAÚBA - Próx. BR-163	A sirene está ligada		Status	76	NÃO	-11,0985	-55,2968
	10/08/2024 11:42:37	MT - ITAÚBA - Próx. BR-163	Ignição ligada		Status	76	NÃO	-11,0985	-55,2968
	10/08/2024 11:42:37	MT - ITAÚBA - Próx. BR-163	A sirene está ligada		Alerta de Software	76	NÃO	-11,0985	-55,2968
	10/08/2024 11:40:37	MT - ITAÚBA - BR-163	A sirene está ligada		Status	83	NÃO	-11,1178	-55,3093
	10/08/2024 11:40:37	MT - ITAÚBA - BR-163	Ignição ligada		Status	83	NÃO	-11,1178	-55,3093
	10/08/2024 11:40:37	MT - ITAÚBA - BR-163	A sirene está ligada		Alerta de Software	83	NÃO	-11,1178	-55,3093
	10/08/2024 11:38:37	MT - ITAÚBA - BR-163	A sirene está ligada		Status	78	NÃO	-11,1408	-55,3137


RELATÓRIO ANALÍTICO POR VEÍCULO


Período: 06/08/2024 00:00:00 à 14/08/2024 12:00:00


Identificador: RUR4H31 EDIVAN SC 2022

Placa: RUR4H31






































Legenda:

 Mensagens enviadas do Veículo (Veículo -> Central)

 Mensagens enviadas do Veículo (Controle de Jornada Cliente)

 Mensagens enviadas da Central (Central -> Veículo)



Sentido:	Data e Hora:	Localização:	Mensagem:	Modo Emergência	Tipo Mensagem:	Vel. (Km/h)	Log ?	Latitude	Longitude
	10/08/2024 11:38:37	MT - ITAÚBA - BR-163	Ignição ligada		Status	78	NÃO	-11,1408	-55,3137
	10/08/2024 11:38:37	MT - ITAÚBA - BR-163	A sirene está ligada		Alerta de Software	78	NÃO	-11,1408	-55,3137
	10/08/2024 11:36:37	MT - ITAÚBA - BR-163	A sirene está ligada		Status	76	NÃO	-11,1628	-55,3134
	10/08/2024 11:36:37	MT - ITAÚBA - BR-163	Ignição ligada		Status	76	NÃO	-11,1628	-55,3134
	10/08/2024 11:36:37	MT - ITAÚBA - BR-163	A sirene está ligada		Alerta de Software	76	NÃO	-11,1628	-55,3134
	10/08/2024 11:34:37	MT - ITAÚBA - BR-163	A sirene está ligada		Status	15	NÃO	-11,1741	-55,3114
	10/08/2024 11:34:37	MT - ITAÚBA - BR-163	Ignição ligada		Status	15	NÃO	-11,1741	-55,3114
	10/08/2024 11:34:37	MT - ITAÚBA - BR-163	A sirene está ligada		Alerta de Software	15	NÃO	-11,1741	-55,3114
	10/08/2024 11:32:37	MT - ITAÚBA - BR-163	A sirene está ligada		Status	87	NÃO	-11,1892	-55,3087
	10/08/2024 11:32:37	MT - ITAÚBA - BR-163	Ignição ligada		Status	87	NÃO	-11,1892	-55,3087
	10/08/2024 11:30:37	MT - ITAÚBA - Próx. BR-163	A sirene está ligada		Status	56	NÃO	-11,2207	-55,3030
	10/08/2024 11:30:37	MT - ITAÚBA - BR-163	A sirene está ligada		Status	56	SIM	-11,2207	-55,3031
	10/08/2024 11:30:37	MT - ITAÚBA - Próx. BR-163	Ignição ligada		Status	56	NÃO	-11,2207	-55,3030
	10/08/2024 11:30:37	MT - ITAÚBA - BR-163	Ignição ligada		Status	56	SIM	-11,2207	-55,3031
	10/08/2024 11:30:37	MT - ITAÚBA - Próx. BR-163	A sirene está ligada		Alerta de Software	56	NÃO	-11,2207	-55,3030
	10/08/2024 11:27:37	MT - ITAÚBA - BR-163	A sirene está ligada		Status	63	SIM	-11,2389	-55,3056
	10/08/2024 11:27:37	MT - ITAÚBA - BR-163	Ignição ligada		Status	63	SIM	-11,2389	-55,3056
	10/08/2024 11:25:37	MT - CLÁUDIA - BR-163	A sirene está ligada		Status	76	NÃO	-11,2700	-55,3135
	10/08/2024 11:25:37	MT - CLÁUDIA - BR-163	A sirene está ligada		Status	76	SIM	-11,2700	-55,3135
	10/08/2024 11:25:37	MT - CLÁUDIA - BR-163	Ignição ligada		Status	76	NÃO	-11,2700	-55,3135
	10/08/2024 11:25:37	MT - CLÁUDIA - BR-163	Ignição ligada		Status	76	SIM	-11,2700	-55,3135
	10/08/2024 11:25:37	MT - CLÁUDIA - BR-163	A sirene está ligada		Alerta de Software	76	NÃO	-11,2700	-55,3135
	10/08/2024 11:22:37	MT - CLÁUDIA - BR-163	A sirene está ligada		Status	73	SIM	-11,2908	-55,3188
	10/08/2024 11:22:37	MT - CLÁUDIA - BR-163	Ignição ligada		Status	73	SIM	-11,2908	-55,3188
	10/08/2024 11:20:37	MT - CLÁUDIA - BR-163	A sirene está ligada		Status	63	NÃO	-11,3248	-55,3275
	10/08/2024 11:20:37	MT - CLÁUDIA - BR-163	A sirene está ligada		Status	63	SIM	-11,3249	-55,3275
	10/08/2024 11:20:37	MT - CLÁUDIA - BR-163	Ignição ligada		Status	63	NÃO	-11,3248	-55,3275
	10/08/2024 11:20:37	MT - CLÁUDIA - BR-163	Ignição ligada		Status	63	SIM	-11,3249	-55,3275
	10/08/2024 11:20:37	MT - CLÁUDIA - BR-163	A sirene está ligada		Alerta de Software	63	NÃO	-11,3248	-55,3275
	10/08/2024 11:17:37	MT - CLÁUDIA - BR-163	A sirene está ligada		Status	67	SIM	-11,3420	-55,3319
	10/08/2024 11:17:37	MT - CLÁUDIA - BR-163	Ignição ligada		Status	67	SIM	-11,3420	-55,3319
	10/08/2024 11:15:37	MT - CLÁUDIA - BR-163	A sirene está ligada		Status	77	NÃO	-11,3725	-55,3397
	10/08/2024 11:15:37	MT - CLÁUDIA - BR-163	A sirene está ligada		Status	77	SIM	-11,3727	-55,3398
	10/08/2024 11:15:37	MT - CLÁUDIA - BR-163	Ignição ligada		Status	77	NÃO	-11,3725	-55,3397
	10/08/2024 11:15:37	MT - CLÁUDIA - BR-163	Ignição ligada		Status	77	SIM	-11,3727	-55,3398
	10/08/2024 11:15:37	MT - CLÁUDIA - BR-163	A sirene está ligada		Alerta de Software	77	NÃO	-11,3725	-55,3397
	10/08/2024 11:12:37	MT - CLÁUDIA - BR-163	A sirene está ligada		Status	69	SIM	-11,3907	-55,3444

## RELATÓRIO ANALÍTICO POR VEÍCULO






































Período: 06/08/2024 00:00:00 à 14/08/2024 12:00:00

Identificador: RUR4H31 EDIVAN SC 2022

Placa: RUR4H31

- Legenda:**
-  Mensagens enviadas do Veículo (Veículo -> Central)
  -  Mensagens enviadas do Veículo (Controle de Jornada Cliente)
  -  Mensagens enviadas da Central (Central -> Veículo)



Sentido:	Data e Hora:	Localização:	Mensagem:	Modo Emergência	Tipo Mensagem:	Vel. (Km/h)	Log ?	Latitude	Longitude
	10/08/2024 11:12:37	MT - CLÁUDIA - BR-163	Ignição ligada		Status	69	SIM	-11,3907	-55,3444
	10/08/2024 11:10:37	MT - CLÁUDIA - Próx. BR-163	A sirene está ligada		Status	80	NÃO	-11,4167	-55,3505
	10/08/2024 11:10:37	MT - CLÁUDIA - BR-163	A sirene está ligada		Status	80	SIM	-11,4167	-55,3506
	10/08/2024 11:10:37	MT - CLÁUDIA - Próx. BR-163	Ignição ligada		Status	80	NÃO	-11,4167	-55,3505
	10/08/2024 11:10:37	MT - CLÁUDIA - BR-163	Ignição ligada		Status	80	SIM	-11,4167	-55,3506
	10/08/2024 11:10:37	MT - CLÁUDIA - Próx. BR-163	A sirene está ligada		Alerta de Software	80	NÃO	-11,4167	-55,3505
	10/08/2024 11:07:37	MT - CLÁUDIA - BR-163	A sirene está ligada		Status	78	SIM	-11,4391	-55,3560
	10/08/2024 11:07:37	MT - CLÁUDIA - BR-163	Ignição ligada		Status	78	SIM	-11,4391	-55,3560
	10/08/2024 11:05:37	MT - CLÁUDIA - Próx. BR-163	A sirene está ligada		Status	69	NÃO	-11,4730	-55,3605
	10/08/2024 11:05:37	MT - CLÁUDIA - BR-163	A sirene está ligada		Status	69	SIM	-11,4730	-55,3606
	10/08/2024 11:05:37	MT - CLÁUDIA - Próx. BR-163	Ignição ligada		Status	69	NÃO	-11,4730	-55,3605
	10/08/2024 11:05:37	MT - CLÁUDIA - BR-163	Ignição ligada		Status	69	SIM	-11,4730	-55,3606
	10/08/2024 11:05:37	MT - CLÁUDIA - Próx. BR-163	A sirene está ligada		Alerta de Software	69	NÃO	-11,4730	-55,3605
	10/08/2024 11:02:37	MT - CLÁUDIA - BR-163	A sirene está ligada		Status	64	SIM	-11,4917	-55,3631
	10/08/2024 11:02:37	MT - CLÁUDIA - BR-163	Ignição ligada		Status	64	SIM	-11,4917	-55,3631
	10/08/2024 11:00:37	MT - SINOP - Próx. BR-163	A sirene está ligada		Status	76	NÃO	-11,5193	-55,3808
	10/08/2024 11:00:37	MT - SINOP - BR-163	A sirene está ligada		Status	76	SIM	-11,5194	-55,3809
	10/08/2024 11:00:37	MT - SINOP - Próx. BR-163	Ignição ligada		Status	76	NÃO	-11,5193	-55,3808
	10/08/2024 11:00:37	MT - SINOP - BR-163	Ignição ligada		Status	76	SIM	-11,5194	-55,3809
	10/08/2024 11:00:37	MT - SINOP - Próx. BR-163	A sirene está ligada		Alerta de Software	76	NÃO	-11,5193	-55,3808
	10/08/2024 10:57:37	MT - SINOP - BR-163	A sirene está ligada		Status	77	SIM	-11,5361	-55,3908
	10/08/2024 10:57:37	MT - SINOP - BR-163	Ignição ligada		Status	77	SIM	-11,5361	-55,3908
	10/08/2024 10:55:37	MT - SINOP - Próx. BR-163	A sirene está ligada		Status	70	NÃO	-11,5650	-55,4078
	10/08/2024 10:55:37	MT - SINOP - BR-163	A sirene está ligada		Status	70	SIM	-11,5650	-55,4080
	10/08/2024 10:55:37	MT - SINOP - Próx. BR-163	Ignição ligada		Status	70	NÃO	-11,5650	-55,4078
	10/08/2024 10:55:37	MT - SINOP - BR-163	Ignição ligada		Status	70	SIM	-11,5650	-55,4080
	10/08/2024 10:55:37	MT - SINOP - Próx. BR-163	A sirene está ligada		Alerta de Software	70	NÃO	-11,5650	-55,4078
	10/08/2024 10:52:37	MT - SINOP - BR-163	A sirene está ligada		Status	72	SIM	-11,5838	-55,4191
	10/08/2024 10:52:37	MT - SINOP - BR-163	Ignição ligada		Status	72	SIM	-11,5838	-55,4191
	10/08/2024 10:50:37	MT - SINOP - Próx. BR-163	A sirene está ligada		Status	75	NÃO	-11,6118	-55,4303
	10/08/2024 10:50:37	MT - SINOP - BR-163	A sirene está ligada		Status	75	SIM	-11,6119	-55,4304
	10/08/2024 10:50:37	MT - SINOP - Próx. BR-163	Ignição ligada		Status	75	NÃO	-11,6118	-55,4303
	10/08/2024 10:50:37	MT - SINOP - BR-163	Ignição ligada		Status	75	SIM	-11,6119	-55,4304
	10/08/2024 10:50:37	MT - SINOP - Próx. BR-163	A sirene está ligada		Alerta de Software	75	NÃO	-11,6118	-55,4303
	10/08/2024 10:47:37	MT - SINOP - BR-163	A sirene está ligada		Status	78	SIM	-11,6338	-55,4361
	10/08/2024 10:47:37	MT - SINOP - BR-163	Ignição ligada		Status	78	SIM	-11,6338	-55,4361
	10/08/2024 10:45:37	MT - SINOP - BR-163	A sirene está ligada		Status	77	NÃO	-11,6564	-55,4420


RELATÓRIO ANALÍTICO POR VEÍCULO


Período: 06/08/2024 00:00:00 à 14/08/2024 12:00:00


Identificador: RUR4H31 EDIVAN SC 2022

Placa: RUR4H31

Legenda:

 Mensagens enviadas do Veículo (Veículo -> Central)

 Mensagens enviadas do Veículo (Controle de Jornada Cliente)

 Mensagens enviadas da Central (Central -> Veículo)



Sentido:	Data e Hora:	Localização:	Mensagem:	Modo Emergência	Tipo Mensagem:	Vel. (Km/h)	Log ?	Latitude	Longitude
	10/08/2024 10:45:37	MT - SINOP - BR-163	Ignição ligada		Status	77	NÃO	-11,6564	-55,4420
	10/08/2024 10:45:37	MT - SINOP - BR-163	A sirene está ligada		Alerta de Software	77	NÃO	-11,6564	-55,4420
	10/08/2024 10:43:37	MT - SINOP - BR-163	A sirene está ligada		Status	18	NÃO	-11,6721	-55,4461
	10/08/2024 10:43:37	MT - SINOP - BR-163	Ignição ligada		Status	18	NÃO	-11,6721	-55,4461
	10/08/2024 10:43:37	MT - SINOP - BR-163	A sirene está ligada		Alerta de Software	18	NÃO	-11,6721	-55,4461
	10/08/2024 10:41:37	MT - SINOP - BR-163	A sirene está ligada		Status	74	NÃO	-11,6911	-55,4510
	10/08/2024 10:41:37	MT - SINOP - BR-163	Ignição ligada		Status	74	NÃO	-11,6911	-55,4510
	10/08/2024 10:41:37	MT - SINOP - BR-163	A sirene está ligada		Alerta de Software	74	NÃO	-11,6911	-55,4510
	10/08/2024 10:39:37	MT - SINOP - BR-163	A sirene está ligada		Status	64	NÃO	-11,7114	-55,4562
	10/08/2024 10:39:37	MT - SINOP - BR-163	Ignição ligada		Status	64	NÃO	-11,7114	-55,4562
	10/08/2024 10:39:37	MT - SINOP - BR-163	A sirene está ligada		Alerta de Software	64	NÃO	-11,7114	-55,4562
	10/08/2024 10:37:37	MT - SINOP - BR-163	A sirene está ligada		Status	79	NÃO	-11,7306	-55,4612
	10/08/2024 10:37:37	MT - SINOP - BR-163	Ignição ligada		Status	79	NÃO	-11,7306	-55,4612
	10/08/2024 10:37:37	MT - SINOP - BR-163	A sirene está ligada		Alerta de Software	79	NÃO	-11,7306	-55,4612
	10/08/2024 10:35:37	MT - SINOP - BR-163	A sirene está ligada		Status	77	NÃO	-11,7525	-55,4669
	10/08/2024 10:35:37	MT - SINOP - BR-163	Ignição ligada		Status	77	NÃO	-11,7525	-55,4669
	10/08/2024 10:35:37	MT - SINOP - BR-163	A sirene está ligada		Alerta de Software	77	NÃO	-11,7525	-55,4669
	10/08/2024 10:33:37	MT - SINOP - BR-163	A sirene está ligada		Status	41	NÃO	-11,7720	-55,4720
	10/08/2024 10:33:37	MT - SINOP - BR-163	Ignição ligada		Status	41	NÃO	-11,7720	-55,4720
	10/08/2024 10:33:37	MT - SINOP - BR-163	A sirene está ligada		Alerta de Software	41	NÃO	-11,7720	-55,4720
	10/08/2024 10:31:37	MT - SINOP - BR-163	A sirene está ligada		Status	22	NÃO	-11,7823	-55,4747
	10/08/2024 10:31:37	MT - SINOP - BR-163	Ignição ligada		Status	22	NÃO	-11,7823	-55,4747
	10/08/2024 10:31:37	MT - SINOP - BR-163	A sirene está ligada		Alerta de Software	22	NÃO	-11,7823	-55,4747
	10/08/2024 10:29:37	MT - SINOP - BR-163	A sirene está ligada		Status	72	NÃO	-11,7960	-55,4782
	10/08/2024 10:29:37	MT - SINOP - BR-163	Ignição ligada		Status	72	NÃO	-11,7960	-55,4782
	10/08/2024 10:29:28	MT - SINOP - BR-163			Posição Normal	66	NÃO	-11,7976	-55,4787
	10/08/2024 10:29:28	MT - SINOP - BR-163	A sirene está ligada		Alerta de Software	66	NÃO	-11,7976	-55,4787
	10/08/2024 10:27:37	MT - SINOP - BR-163	A sirene está ligada		Status	49	NÃO	-11,8122	-55,4825
	10/08/2024 10:27:37	MT - SINOP - BR-163	Ignição ligada		Status	49	NÃO	-11,8122	-55,4825
	10/08/2024 10:25:37	MT - SINOP - BR-163	A sirene está ligada		Status	64	NÃO	-11,8271	-55,4863
	10/08/2024 10:25:37	MT - SINOP - BR-163	Ignição ligada		Status	64	NÃO	-11,8271	-55,4863
	10/08/2024 10:25:37	MT - SINOP - BR-163	A sirene está ligada		Alerta de Software	64	NÃO	-11,8271	-55,4863
	10/08/2024 10:23:37	MT - SINOP - BR-163	A sirene está ligada		Status	69	NÃO	-11,8399	-55,4896
	10/08/2024 10:23:37	MT - SINOP - BR-163	Ignição ligada		Status	69	NÃO	-11,8399	-55,4896
	10/08/2024 10:23:37	MT - SINOP - BR-163	A sirene está ligada		Alerta de Software	69	NÃO	-11,8399	-55,4896
	10/08/2024 10:23:35	MENSAGEM ENVIADA PELA CENTRAL   Enviada por: integração	Habilitar sensor de violação de painel		Comando		-		
	10/08/2024 10:23:18	MENSAGEM ENVIADA PELA CENTRAL   Enviada por: integração	Habilitar sensor de porta do carona		Comando		-		


RELATÓRIO ANALÍTICO POR VEÍCULO


Período: 06/08/2024 00:00:00 à 14/08/2024 12:00:00


Identificador: RUR4H31 EDIVAN SC 2022

Placa: RUR4H31


































Legenda:

 Mensagens enviadas do Veículo (Veículo -> Central)

 Mensagens enviadas do Veículo (Controle de Jornada Cliente)

 Mensagens enviadas da Central (Central -> Veículo)



Sentido:	Data e Hora:	Localização:	Mensagem:	Modo Emergência	Tipo Mensagem:	Vel. (Km/h)	Log ?	Latitude	Longitude
	10/08/2024 10:23:08	MENSAGEM ENVIADA PELA CENTRAL   Enviada por: integração	Habilitar sensor de porta do motorista		Comando		-		
	10/08/2024 10:22:19	MENSAGEM ENVIADA PELA CENTRAL   Enviada por: integração	Habilitar sensor de desengate		Comando		-		
	10/08/2024 10:22:14	MENSAGEM ENVIADA PELA CENTRAL   Enviada por: integração	Desabilitar Botão de Abertura de Trava de Baú		Comando		-		
	10/08/2024 10:21:37	MT - SINOP - BR-163	A sirene está ligada		Status	57	NÃO	-11,8570	-55,4941
	10/08/2024 10:21:37	MT - SINOP - BR-163	Ignição ligada		Status	57	NÃO	-11,8570	-55,4941
	10/08/2024 10:21:37	MT - SINOP - BR-163	A sirene está ligada		Alerta de Software	57	NÃO	-11,8570	-55,4941
	10/08/2024 10:19:37	MT - SINOP - BR-163	A sirene está ligada		Status	0	NÃO	-11,8670	-55,4967
	10/08/2024 10:19:37	MT - SINOP - BR-163	Ignição ligada		Status	0	NÃO	-11,8670	-55,4967
	10/08/2024 10:19:37	MT - SINOP - BR-163	A sirene está ligada		Alerta de Software	0	NÃO	-11,8670	-55,4967
	10/08/2024 10:19:37	MT - SINOP - BR-163	Parada do Veículo		Alerta de Software	0	NÃO	-11,8670	-55,4967
	10/08/2024 10:17:37	MT - SINOP - Próx. Rua Colonizador Ênio Pipino	A sirene está ligada		Status	4	NÃO	-11,8670	-55,4972
	10/08/2024 10:17:37	MT - SINOP - Próx. Rua Colonizador Ênio Pipino	Ignição ligada		Status	4	NÃO	-11,8670	-55,4972
	10/08/2024 10:17:37	MT - SINOP - Próx. Rua Colonizador Ênio Pipino	A sirene está ligada		Alerta de Software	4	NÃO	-11,8670	-55,4972
	10/08/2024 10:15:37	MT - SINOP - Rua Colonizador Ênio Pipino	A sirene está ligada		Status	39	NÃO	-11,8773	-55,4998
	10/08/2024 10:15:37	MT - SINOP - Rua Colonizador Ênio Pipino	Ignição ligada		Status	39	NÃO	-11,8773	-55,4998
	10/08/2024 10:15:37	MT - SINOP - Rua Colonizador Ênio Pipino	A sirene está ligada		Alerta de Software	39	NÃO	-11,8773	-55,4998
	10/08/2024 10:13:37	MT - SINOP - Próx. Rua Colonizador Ênio Pipino	A sirene está ligada		Status	0	NÃO	-11,8804	-55,5007
	10/08/2024 10:13:37	MT - SINOP - Próx. Rua Colonizador Ênio Pipino	Ignição ligada		Status	0	NÃO	-11,8804	-55,5007
	10/08/2024 10:13:37	MT - SINOP - Próx. Rua Colonizador Ênio Pipino	A sirene está ligada		Alerta de Software	0	NÃO	-11,8804	-55,5007
	10/08/2024 10:13:37	MT - SINOP - Próx. Rua Colonizador Ênio Pipino	Parada do Veículo		Alerta de Software	0	NÃO	-11,8804	-55,5007
	10/08/2024 10:12:40	MT - SINOP - Próx. Rua Colonizador Ênio Pipino	A sirene está ligada		Status	0	NÃO	-11,8804	-55,5006
	10/08/2024 10:12:40	MT - SINOP - Próx. Rua Colonizador Ênio Pipino	Ignição ligada		Evento	0	NÃO	-11,8804	-55,5006
	10/08/2024 10:12:40	MT - SINOP - Próx. Rua Colonizador Ênio Pipino	A sirene está ligada		Alerta de Software	0	NÃO	-11,8804	-55,5006
	10/08/2024 10:12:40	MT - SINOP - Próx. Rua Colonizador Ênio Pipino	Parada do Veículo		Alerta de Software	0	NÃO	-11,8804	-55,5006
	10/08/2024 10:12:24	MT - SINOP - Próx. Rua Colonizador Ênio Pipino	11 REINICIO DE VIAGEM 11 REINICIO DE VIAGEM ID MOTORISTA:5072		Macro		NÃO	-11,8804	-55,5006
	10/08/2024 10:12:24	MT - SINOP - Próx. Rua Colonizador Ênio Pipino	A sirene está ligada		Alerta de Software		NÃO	-11,8804	-55,5006
	10/08/2024 10:11:37	MT - SINOP - Próx. Rua Colonizador Ênio Pipino	A sirene está ligada		Status	0	NÃO	-11,8804	-55,5006
	10/08/2024 10:11:37	MT - SINOP - Próx. Rua Colonizador Ênio Pipino	A sirene está ligada		Alerta de Software	0	NÃO	-11,8804	-55,5006
	10/08/2024 10:11:37	MT - SINOP - Próx. Rua Colonizador Ênio Pipino	Parada do Veículo		Alerta de Software	0	NÃO	-11,8804	-55,5006
	10/08/2024 10:09:37	MT - SINOP - Próx. Rua Colonizador Ênio Pipino	A sirene está ligada		Status	0	NÃO	-11,8804	-55,5006
	10/08/2024 10:09:37	MT - SINOP - Próx. Rua Colonizador Ênio Pipino	A sirene está ligada		Alerta de Software	0	NÃO	-11,8804	-55,5006
	10/08/2024 10:09:37	MT - SINOP - Próx. Rua Colonizador Ênio Pipino	Parada do Veículo		Alerta de Software	0	NÃO	-11,8804	-55,5006
	10/08/2024 10:07:37	MT - SINOP - Próx. Rua Colonizador Ênio Pipino	A sirene está ligada		Status	0	NÃO	-11,8804	-55,5006
	10/08/2024 10:07:37	MT - SINOP - Próx. Rua Colonizador Ênio Pipino	A sirene está ligada		Alerta de Software	0	NÃO	-11,8804	-55,5006
	10/08/2024 10:07:37	MT - SINOP - Próx. Rua Colonizador Ênio Pipino	Parada do Veículo		Alerta de Software	0	NÃO	-11,8804	-55,5006
	10/08/2024 10:05:37	MT - SINOP - Próx. Rua Colonizador Ênio Pipino	A sirene está ligada		Status	0	NÃO	-11,8804	-55,5006



## RELATÓRIO ANALÍTICO POR VEÍCULO



































Período: 06/08/2024 00:00:00 à 14/08/2024 12:00:00

Identificador: RUR4H31 EDIVAN SC 2022

Placa: RUR4H31

- Legenda:**
-  Mensagens enviadas do Veículo (Veículo -> Central)
  -  Mensagens enviadas do Veículo (Controle de Jornada Cliente)
  -  Mensagens enviadas da Central (Central -> Veículo)






Sentido:	Data e Hora:	Localização:	Mensagem:	Modo Emergência	Tipo Mensagem:	Vel. (Km/h)	Log ?	Latitude	Longitude
	10/08/2024 10:05:37	MT - SINOP - Próx. Rua Colonizador Ênio Pipino	A sirene está ligada		Alerta de Software	0	NÃO	-11,8804	-55,5006
	10/08/2024 10:05:37	MT - SINOP - Próx. Rua Colonizador Ênio Pipino	Parada do Veículo		Alerta de Software	0	NÃO	-11,8804	-55,5006
	10/08/2024 10:03:37	MT - SINOP - Próx. Rua Colonizador Ênio Pipino	A sirene está ligada		Status	0	NÃO	-11,8804	-55,5006
	10/08/2024 10:03:37	MT - SINOP - Próx. Rua Colonizador Ênio Pipino	A sirene está ligada		Alerta de Software	0	NÃO	-11,8804	-55,5006
	10/08/2024 10:03:37	MT - SINOP - Próx. Rua Colonizador Ênio Pipino	Parada do Veículo		Alerta de Software	0	NÃO	-11,8804	-55,5006
	10/08/2024 10:01:41	MT - SINOP - Próx. Rua Colonizador Ênio Pipino	A sirene está ligada		Status	0	NÃO	-11,8804	-55,5006
	10/08/2024 10:01:41	MT - SINOP - Próx. Rua Colonizador Ênio Pipino	A sirene está ligada		Alerta de Software	0	NÃO	-11,8804	-55,5006
	10/08/2024 10:01:41	MT - SINOP - Próx. Rua Colonizador Ênio Pipino	Parada do Veículo		Alerta de Software	0	NÃO	-11,8804	-55,5006
	10/08/2024 10:01:37	MT - SINOP - Próx. Rua Colonizador Ênio Pipino	A sirene está ligada		Status	0	NÃO	-11,8804	-55,5006
	10/08/2024 09:59:37	MT - SINOP - Próx. Rua Colonizador Ênio Pipino	A sirene está ligada		Status	0	NÃO	-11,8804	-55,5006
	10/08/2024 09:57:37	MT - SINOP - Próx. Rua Colonizador Ênio Pipino	A sirene está ligada		Status	0	NÃO	-11,8804	-55,5006
	10/08/2024 09:57:37	MT - SINOP - Próx. Rua Colonizador Ênio Pipino	A sirene está ligada		Alerta de Software	0	NÃO	-11,8804	-55,5006
	10/08/2024 09:57:37	MT - SINOP - Próx. Rua Colonizador Ênio Pipino	Parada do Veículo		Alerta de Software	0	NÃO	-11,8804	-55,5006
	10/08/2024 09:55:37	MT - SINOP - Próx. Rua Colonizador Ênio Pipino	A sirene está ligada		Status	0	NÃO	-11,8804	-55,5006
	10/08/2024 09:55:37	MT - SINOP - Próx. Rua Colonizador Ênio Pipino	A sirene está ligada		Alerta de Software	0	NÃO	-11,8804	-55,5006
	10/08/2024 09:55:37	MT - SINOP - Próx. Rua Colonizador Ênio Pipino	Parada do Veículo		Alerta de Software	0	NÃO	-11,8804	-55,5006
	10/08/2024 09:53:37	MT - SINOP - Próx. Rua Colonizador Ênio Pipino	A sirene está ligada		Status	0	NÃO	-11,8804	-55,5006
	10/08/2024 09:53:37	MT - SINOP - Próx. Rua Colonizador Ênio Pipino	A sirene está ligada		Alerta de Software	0	NÃO	-11,8804	-55,5006
	10/08/2024 09:53:37	MT - SINOP - Próx. Rua Colonizador Ênio Pipino	Parada do Veículo		Alerta de Software	0	NÃO	-11,8804	-55,5006
	10/08/2024 09:51:37	MT - SINOP - Próx. Rua Colonizador Ênio Pipino	A sirene está ligada		Status	0	NÃO	-11,8804	-55,5006
	10/08/2024 09:51:37	MT - SINOP - Próx. Rua Colonizador Ênio Pipino	A sirene está ligada		Alerta de Software	0	NÃO	-11,8804	-55,5006
	10/08/2024 09:51:37	MT - SINOP - Próx. Rua Colonizador Ênio Pipino	Parada do Veículo		Alerta de Software	0	NÃO	-11,8804	-55,5006
	10/08/2024 09:49:37	MT - SINOP - Próx. Rua Colonizador Ênio Pipino	A sirene está ligada		Status	0	NÃO	-11,8804	-55,5006
	10/08/2024 09:49:37	MT - SINOP - Próx. Rua Colonizador Ênio Pipino	A sirene está ligada		Alerta de Software	0	NÃO	-11,8804	-55,5006
	10/08/2024 09:49:37	MT - SINOP - Próx. Rua Colonizador Ênio Pipino	Parada do Veículo		Alerta de Software	0	NÃO	-11,8804	-55,5006
	10/08/2024 09:49:07	MT - SINOP - Próx. Rua Colonizador Ênio Pipino	06 PARADA EM POSTO FISCAL 06 PARADA EM POSTO FISCAL: LOCAL:XXXX KM: PREVISAO DE REINICIO DATA:10/08/24 HORA:10:15		Macro		NÃO	-11,8804	-55,5006
	10/08/2024 09:49:07	MT - SINOP - Próx. Rua Colonizador Ênio Pipino	A sirene está ligada		Alerta de Software		NÃO	-11,8804	-55,5006
	10/08/2024 09:48:52	MT - SINOP - Próx. Rua Colonizador Ênio Pipino	Ignição desligada		Evento	0	NÃO	-11,8804	-55,5006
	10/08/2024 09:48:52	MT - SINOP - Próx. Rua Colonizador Ênio Pipino	A sirene está ligada		Status	0	NÃO	-11,8804	-55,5006
	10/08/2024 09:48:52	MT - SINOP - Próx. Rua Colonizador Ênio Pipino	A sirene está ligada		Alerta de Software	0	NÃO	-11,8804	-55,5006
	10/08/2024 09:48:52	MT - SINOP - Próx. Rua Colonizador Ênio Pipino	Parada do Veículo		Alerta de Software	0	NÃO	-11,8804	-55,5006
	10/08/2024 09:47:37	MT - SINOP - BR-163	A sirene está ligada		Status	7	NÃO	-11,8822	-55,5010
	10/08/2024 09:47:37	MT - SINOP - BR-163	Ignição ligada		Status	7	NÃO	-11,8822	-55,5010
	10/08/2024 09:47:37	MT - SINOP - BR-163	A sirene está ligada		Alerta de Software	7	NÃO	-11,8822	-55,5010

## RELATÓRIO ANALÍTICO POR VEÍCULO






































Período: 06/08/2024 00:00:00 à 14/08/2024 12:00:00

Identificador: RUR4H31 EDIVAN SC 2022

Placa: RUR4H31

- Legenda:**
-  Mensagens enviadas do Veículo (Veículo -> Central)
  -  Mensagens enviadas do Veículo (Controle de Jornada Cliente)
  -  Mensagens enviadas da Central (Central -> Veículo)



Sentido:	Data e Hora:	Localização:	Mensagem:	Modo Emergência	Tipo Mensagem:	Vel. (Km/h)	Log ?	Latitude	Longitude
	10/08/2024 09:45:37	MT - SINOP - BR-163	A sirene está ligada		Status	43	NÃO	-11,8938	-55,5036
	10/08/2024 09:45:37	MT - SINOP - BR-163	Ignição ligada		Status	43	NÃO	-11,8938	-55,5036
	10/08/2024 09:45:37	MT - SINOP - BR-163	A sirene está ligada		Alerta de Software	43	NÃO	-11,8938	-55,5036
	10/08/2024 09:43:37	MT - SINOP - BR-163	A sirene está ligada		Status	67	NÃO	-11,9120	-55,5084
	10/08/2024 09:43:37	MT - SINOP - BR-163	Ignição ligada		Status	67	NÃO	-11,9120	-55,5084
	10/08/2024 09:43:37	MT - SINOP - BR-163	A sirene está ligada		Alerta de Software	67	NÃO	-11,9120	-55,5084
	10/08/2024 09:41:37	MT - SINOP - BR-163	A sirene está ligada		Status	73	NÃO	-11,9323	-55,5137
	10/08/2024 09:41:37	MT - SINOP - BR-163	Ignição ligada		Status	73	NÃO	-11,9323	-55,5137
	10/08/2024 09:41:37	MT - SINOP - BR-163	A sirene está ligada		Alerta de Software	73	NÃO	-11,9323	-55,5137
	10/08/2024 09:39:37	MT - SINOP - BR-163	A sirene está ligada		Status	60	NÃO	-11,9512	-55,5169
	10/08/2024 09:39:37	MT - SINOP - BR-163	Ignição ligada		Status	60	NÃO	-11,9512	-55,5169
	10/08/2024 09:39:37	MT - SINOP - BR-163	A sirene está ligada		Alerta de Software	60	NÃO	-11,9512	-55,5169
	10/08/2024 09:37:37	MT - SINOP - BR-163	A sirene está ligada		Status	67	NÃO	-11,9713	-55,5170
	10/08/2024 09:37:37	MT - SINOP - BR-163	Ignição ligada		Status	67	NÃO	-11,9713	-55,5170
	10/08/2024 09:37:37	MT - SINOP - BR-163	A sirene está ligada		Alerta de Software	67	NÃO	-11,9713	-55,5170
	10/08/2024 09:35:37	MT - SINOP - BR-163	A sirene está ligada		Status	66	NÃO	-11,9882	-55,5171
	10/08/2024 09:35:37	MT - SINOP - BR-163	Ignição ligada		Status	66	NÃO	-11,9882	-55,5171
	10/08/2024 09:35:37	MT - SINOP - BR-163	A sirene está ligada		Alerta de Software	66	NÃO	-11,9882	-55,5171
	10/08/2024 09:33:37	MT - SINOP - BR-163	A sirene está ligada		Status	60	NÃO	-12,0061	-55,5172
	10/08/2024 09:33:37	MT - SINOP - BR-163	Ignição ligada		Status	60	NÃO	-12,0061	-55,5172
	10/08/2024 09:33:37	MT - SINOP - BR-163	A sirene está ligada		Alerta de Software	60	NÃO	-12,0061	-55,5172
	10/08/2024 09:31:37	MT - SINOP - BR-163	A sirene está ligada		Status	76	NÃO	-12,0286	-55,5173
	10/08/2024 09:31:37	MT - SINOP - BR-163	Ignição ligada		Status	76	NÃO	-12,0286	-55,5173
	10/08/2024 09:31:37	MT - SINOP - BR-163	A sirene está ligada		Alerta de Software	76	NÃO	-12,0286	-55,5173
	10/08/2024 09:29:37	MT - SINOP - BR-163	A sirene está ligada		Status	75	NÃO	-12,0508	-55,5174
	10/08/2024 09:29:37	MT - SINOP - BR-163	Ignição ligada		Status	75	NÃO	-12,0508	-55,5174
	10/08/2024 09:29:37	MT - SINOP - BR-163	A sirene está ligada		Alerta de Software	75	NÃO	-12,0508	-55,5174
	10/08/2024 09:28:24	MT - SINOP - BR-163			Posição Normal	78	NÃO	-12,0648	-55,5175
	10/08/2024 09:28:24	MT - SINOP - BR-163	A sirene está ligada		Alerta de Software	78	NÃO	-12,0648	-55,5175
	10/08/2024 09:27:37	MT - SINOP - Próx. BR-163	A sirene está ligada		Status	64	NÃO	-12,0828	-55,5175
	10/08/2024 09:27:37	MT - SINOP - BR-163	A sirene está ligada		Status	64	NÃO	-12,0829	-55,5176
	10/08/2024 09:27:37	MT - SINOP - Próx. BR-163	Ignição ligada		Status	64	NÃO	-12,0828	-55,5175
	10/08/2024 09:27:37	MT - SINOP - BR-163	Ignição ligada		Status	64	NÃO	-12,0829	-55,5176
	10/08/2024 09:27:37	MT - SINOP - Próx. BR-163	A sirene está ligada		Alerta de Software	64	NÃO	-12,0828	-55,5175
	10/08/2024 09:24:37	MT - SINOP - BR-163	A sirene está ligada		Status	81	NÃO	-12,1037	-55,5174
	10/08/2024 09:24:37	MT - SINOP - BR-163	Ignição ligada		Status	81	NÃO	-12,1037	-55,5174
	10/08/2024 09:22:37	MT - SINOP - BR-163	A sirene está ligada		Status	58	NÃO	-12,1263	-55,5156

RELATÓRIO ANALÍTICO POR VEÍCULO

Período: 06/08/2024 00:00:00 à 14/08/2024 12:00:00

Identificador: RUR4H31 EDIVAN SC 2022

Placa: RUR4H31

Legenda:

Mensagens enviadas do Veículo (Veículo -> Central)

Mensagens enviadas do Veículo (Controle de Jornada Cliente)

Mensagens enviadas da Central (Central -> Veículo)



Sentido:	Data e Hora:	Localização:	Mensagem:	Modo Emergência	Tipo Mensagem:	Vel. (Km/h)	Log ?	Latitude	Longitude
	10/08/2024 09:22:37	MT - SINOP - BR-163	Ignição ligada		Status	58	NÃO	-12,1263	-55,5156
	10/08/2024 09:22:37	MT - SINOP - BR-163	A sirene está ligada		Alerta de Software	58	NÃO	-12,1263	-55,5156
	10/08/2024 09:20:37	MT - SINOP - BR-163	A sirene está ligada		Status	78	NÃO	-12,1440	-55,5142
	10/08/2024 09:20:37	MT - SINOP - BR-163	Ignição ligada		Status	78	NÃO	-12,1440	-55,5142
	10/08/2024 09:20:37	MT - SINOP - BR-163	A sirene está ligada		Alerta de Software	78	NÃO	-12,1440	-55,5142
	10/08/2024 09:18:37	MT - VERA - Próx. BR-163	A sirene está ligada		Status	77	NÃO	-12,1655	-55,5165
	10/08/2024 09:18:37	MT - VERA - Próx. BR-163	Ignição ligada		Status	77	NÃO	-12,1655	-55,5165
	10/08/2024 09:18:37	MT - VERA - Próx. BR-163	A sirene está ligada		Alerta de Software	77	NÃO	-12,1655	-55,5165
	10/08/2024 09:16:37	MT - VERA - BR-163	A sirene está ligada		Status	77	NÃO	-12,1846	-55,5286
	10/08/2024 09:16:37	MT - VERA - BR-163	Ignição ligada		Status	77	NÃO	-12,1846	-55,5286
	10/08/2024 09:16:37	MT - VERA - BR-163	A sirene está ligada		Alerta de Software	77	NÃO	-12,1846	-55,5286
	10/08/2024 09:14:37	MT - VERA - Próx. BR-163	A sirene está ligada		Status	77	NÃO	-12,2049	-55,5377
	10/08/2024 09:14:37	MT - VERA - Próx. BR-163	Ignição ligada		Status	77	NÃO	-12,2049	-55,5377
	10/08/2024 09:14:37	MT - VERA - Próx. BR-163	A sirene está ligada		Alerta de Software	77	NÃO	-12,2049	-55,5377
	10/08/2024 09:12:37	MT - VERA - Próx. BR-163	A sirene está ligada		Status	78	NÃO	-12,2274	-55,5442
	10/08/2024 09:12:37	MT - VERA - Próx. BR-163	Ignição ligada		Status	78	NÃO	-12,2274	-55,5442
	10/08/2024 09:12:37	MT - VERA - Próx. BR-163	A sirene está ligada		Alerta de Software	78	NÃO	-12,2274	-55,5442
	10/08/2024 09:10:37	MT - VERA - BR-163	A sirene está ligada		Status	62	NÃO	-12,2468	-55,5499
	10/08/2024 09:10:37	MT - VERA - BR-163	Ignição ligada		Status	62	NÃO	-12,2468	-55,5499
	10/08/2024 09:10:37	MT - VERA - BR-163	A sirene está ligada		Alerta de Software	62	NÃO	-12,2468	-55,5499
	10/08/2024 09:08:37	MT - VERA - BR-163	A sirene está ligada		Status	79	NÃO	-12,2674	-55,5559
	10/08/2024 09:08:37	MT - VERA - BR-163	Ignição ligada		Status	79	NÃO	-12,2674	-55,5559
	10/08/2024 09:08:37	MT - VERA - BR-163	A sirene está ligada		Alerta de Software	79	NÃO	-12,2674	-55,5559
	10/08/2024 09:06:37	MT - VERA - MT-225	A sirene está ligada		Status	41	NÃO	-12,2867	-55,5619
	10/08/2024 09:06:37	MT - VERA - MT-225	Ignição ligada		Status	41	NÃO	-12,2867	-55,5619
	10/08/2024 09:06:37	MT - VERA - MT-225	A sirene está ligada		Alerta de Software	41	NÃO	-12,2867	-55,5619
	10/08/2024 09:04:37	MT - SORRISO - Próx. BR-163	A sirene está ligada		Status	82	NÃO	-12,3033	-55,5740
	10/08/2024 09:04:37	MT - SORRISO - Próx. BR-163	Ignição ligada		Status	82	NÃO	-12,3033	-55,5740
	10/08/2024 09:04:37	MT - SORRISO - Próx. BR-163	A sirene está ligada		Alerta de Software	82	NÃO	-12,3033	-55,5740
	10/08/2024 09:02:37	MT - SORRISO - Próx. BR-163	A sirene está ligada		Status	76	NÃO	-12,3215	-55,5829
	10/08/2024 09:02:37	MT - SORRISO - Próx. BR-163	Ignição ligada		Status	76	NÃO	-12,3215	-55,5829
	10/08/2024 09:02:37	MT - SORRISO - Próx. BR-163	A sirene está ligada		Alerta de Software	76	NÃO	-12,3215	-55,5829
	10/08/2024 09:00:37	MT - SORRISO - BR-163	A sirene está ligada		Status	78	NÃO	-12,3422	-55,5932
	10/08/2024 09:00:37	MT - SORRISO - BR-163	Ignição ligada		Status	78	NÃO	-12,3422	-55,5932
	10/08/2024 09:00:37	MT - SORRISO - BR-163	A sirene está ligada		Alerta de Software	78	NÃO	-12,3422	-55,5932
	10/08/2024 08:58:37	MT - SORRISO - BR-163	A sirene está ligada		Status	77	NÃO	-12,3627	-55,6033
	10/08/2024 08:58:37	MT - SORRISO - BR-163	Ignição ligada		Status	77	NÃO	-12,3627	-55,6033

RELATÓRIO ANALÍTICO POR VEÍCULO

Período: 06/08/2024 00:00:00 à 14/08/2024 12:00:00

Identificador: RUR4H31 EDIVAN SC 2022

Placa: RUR4H31

Legenda:

Mensagens enviadas do Veículo (Veículo -> Central)

Mensagens enviadas do Veículo (Controle de Jornada Cliente)

Mensagens enviadas da Central (Central -> Veículo)






Sentido:	Data e Hora:	Localização:	Mensagem:	Modo Emergência	Tipo Mensagem:	Vel. (Km/h)	Log ?	Latitude	Longitude
	10/08/2024 08:58:37	MT - SORRISO - BR-163	A sirene está ligada		Alerta de Software	77	NÃO	-12,3627	-55,6033
	10/08/2024 08:56:37	MT - SORRISO - BR-163	A sirene está ligada		Status	79	NÃO	-12,3836	-55,6136
	10/08/2024 08:56:37	MT - SORRISO - BR-163	Ignição ligada		Status	79	NÃO	-12,3836	-55,6136
	10/08/2024 08:56:37	MT - SORRISO - BR-163	A sirene está ligada		Alerta de Software	79	NÃO	-12,3836	-55,6136
	10/08/2024 08:54:37	MT - SORRISO - BR-163	A sirene está ligada		Status	74	NÃO	-12,4022	-55,6239
	10/08/2024 08:54:37	MT - SORRISO - BR-163	Ignição ligada		Status	74	NÃO	-12,4022	-55,6239
	10/08/2024 08:54:37	MT - SORRISO - BR-163	A sirene está ligada		Alerta de Software	74	NÃO	-12,4022	-55,6239
	10/08/2024 08:52:37	MT - SORRISO - BR-163	A sirene está ligada		Status	84	NÃO	-12,4201	-55,6375
	10/08/2024 08:52:37	MT - SORRISO - BR-163	Ignição ligada		Status	84	NÃO	-12,4201	-55,6375
	10/08/2024 08:52:37	MT - SORRISO - BR-163	A sirene está ligada		Alerta de Software	84	NÃO	-12,4201	-55,6375
	10/08/2024 08:50:37	MT - SORRISO - BR-163	A sirene está ligada		Status	64	NÃO	-12,4383	-55,6513
	10/08/2024 08:50:37	MT - SORRISO - BR-163	Ignição ligada		Status	64	NÃO	-12,4383	-55,6513
	10/08/2024 08:50:37	MT - SORRISO - BR-163	A sirene está ligada		Alerta de Software	64	NÃO	-12,4383	-55,6513
	10/08/2024 08:48:36	MT - SORRISO - BR-163	A sirene está ligada		Status	77	NÃO	-12,4532	-55,6625
	10/08/2024 08:48:36	MT - SORRISO - BR-163	Ignição ligada		Status	77	NÃO	-12,4532	-55,6625
	10/08/2024 08:48:36	MT - SORRISO - BR-163	A sirene está ligada		Alerta de Software	77	NÃO	-12,4532	-55,6625
	10/08/2024 08:46:36	MT - SORRISO - Próx. BR-163	A sirene está ligada		Status	78	NÃO	-12,4732	-55,6737
	10/08/2024 08:46:36	MT - SORRISO - Próx. BR-163	Ignição ligada		Status	78	NÃO	-12,4732	-55,6737
	10/08/2024 08:46:36	MT - SORRISO - Próx. BR-163	A sirene está ligada		Alerta de Software	78	NÃO	-12,4732	-55,6737
	10/08/2024 08:44:36	MT - SORRISO - BR-163	A sirene está ligada		Status	77	NÃO	-12,4929	-55,6846
	10/08/2024 08:44:36	MT - SORRISO - BR-163	Ignição ligada		Status	77	NÃO	-12,4929	-55,6846
	10/08/2024 08:42:36	MT - SORRISO - Próx. BR-163	A sirene está ligada		Status	63	NÃO	-12,5127	-55,6953
	10/08/2024 08:42:36	MT - SORRISO - Próx. BR-163	Ignição ligada		Status	63	NÃO	-12,5127	-55,6953
	10/08/2024 08:42:36	MT - SORRISO - Próx. BR-163	A sirene está ligada		Alerta de Software	63	NÃO	-12,5127	-55,6953
	10/08/2024 08:40:36	MT - SORRISO - BR-163	A sirene está ligada		Status	69	NÃO	-12,5290	-55,7042
	10/08/2024 08:40:36	MT - SORRISO - BR-163	Ignição ligada		Status	69	NÃO	-12,5290	-55,7042
	10/08/2024 08:40:36	MT - SORRISO - BR-163	A sirene está ligada		Alerta de Software	69	NÃO	-12,5290	-55,7042
	10/08/2024 08:38:36	MT - SORRISO - BR-163	A sirene está ligada		Status	68	NÃO	-12,5485	-55,7117
	10/08/2024 08:38:36	MT - SORRISO - BR-163	Ignição ligada		Status	68	NÃO	-12,5485	-55,7117
	10/08/2024 08:38:36	MT - SORRISO - BR-163	A sirene está ligada		Alerta de Software	68	NÃO	-12,5485	-55,7117
	10/08/2024 08:36:36	MT - SORRISO - BR-163	A sirene está ligada		Status	67	NÃO	-12,5621	-55,7205
	10/08/2024 08:36:36	MT - SORRISO - BR-163	Ignição ligada		Status	67	NÃO	-12,5621	-55,7205
	10/08/2024 08:36:36	MT - SORRISO - BR-163	A sirene está ligada		Alerta de Software	67	NÃO	-12,5621	-55,7205
	10/08/2024 08:34:36	MT - SORRISO - BR-163	A sirene está ligada		Status	59	NÃO	-12,5780	-55,7308
	10/08/2024 08:34:36	MT - SORRISO - BR-163	Ignição ligada		Status	59	NÃO	-12,5780	-55,7308
	10/08/2024 08:34:36	MT - SORRISO - BR-163	A sirene está ligada		Alerta de Software	59	NÃO	-12,5780	-55,7308
	10/08/2024 08:32:36	MT - SORRISO - BR-163	A sirene está ligada		Status	68	NÃO	-12,5946	-55,7442

## RELATÓRIO ANALÍTICO POR VEÍCULO



































Período: 06/08/2024 00:00:00 à 14/08/2024 12:00:00

Identificador: RUR4H31 EDIVAN SC 2022

Placa: RUR4H31

- Legenda:**
-  Mensagens enviadas do Veículo (Veículo -> Central)
  -  Mensagens enviadas do Veículo (Controle de Jornada Cliente)
  -  Mensagens enviadas da Central (Central -> Veículo)



Sentido:	Data e Hora:	Localização:	Mensagem:	Modo Emergência	Tipo Mensagem:	Vel. (Km/h)	Log ?	Latitude	Longitude
	10/08/2024 08:32:36	MT - SORRISO - BR-163	Ignição ligada		Status	68	NÃO	-12,5946	-55,7442
	10/08/2024 08:32:36	MT - SORRISO - BR-163	A sirene está ligada		Alerta de Software	68	NÃO	-12,5946	-55,7442
	10/08/2024 08:30:36	MT - SORRISO - BR-163	A sirene está ligada		Status	81	NÃO	-12,6088	-55,7561
	10/08/2024 08:30:36	MT - SORRISO - BR-163	Ignição ligada		Status	81	NÃO	-12,6088	-55,7561
	10/08/2024 08:30:36	MT - SORRISO - BR-163	A sirene está ligada		Alerta de Software	81	NÃO	-12,6088	-55,7561
	10/08/2024 08:28:36	MT - SORRISO - BR-163	A sirene está ligada		Status	62	NÃO	-12,6264	-55,7708
	10/08/2024 08:28:36	MT - SORRISO - BR-163	Ignição ligada		Status	62	NÃO	-12,6264	-55,7708
	10/08/2024 08:28:36	MT - SORRISO - BR-163	A sirene está ligada		Alerta de Software	62	NÃO	-12,6264	-55,7708
	10/08/2024 08:26:36	MT - SORRISO - BR-163	A sirene está ligada		Status	77	NÃO	-12,6523	-55,7888
	10/08/2024 08:26:36	MT - SORRISO - Próx. BR-163	A sirene está ligada		Status	77	NÃO	-12,6522	-55,7887
	10/08/2024 08:26:36	MT - SORRISO - BR-163	Ignição ligada		Status	77	NÃO	-12,6523	-55,7888
	10/08/2024 08:26:36	MT - SORRISO - Próx. BR-163	Ignição ligada		Status	77	NÃO	-12,6522	-55,7887
	10/08/2024 08:26:36	MT - SORRISO - BR-163	A sirene está ligada		Alerta de Software	77	NÃO	-12,6523	-55,7888
	10/08/2024 08:26:36	MT - SORRISO - Próx. BR-163	A sirene está ligada		Alerta de Software	77	NÃO	-12,6522	-55,7887
	10/08/2024 08:23:36	MT - SORRISO - BR-163	A sirene está ligada		Status	65	NÃO	-12,6729	-55,7939
	10/08/2024 08:23:36	MT - SORRISO - BR-163	Ignição ligada		Status	65	NÃO	-12,6729	-55,7939
	10/08/2024 08:21:36	MT - SORRISO - BR-163	A sirene está ligada		Status	82	NÃO	-12,6919	-55,8055
	10/08/2024 08:21:36	MT - SORRISO - BR-163	Ignição ligada		Status	82	NÃO	-12,6919	-55,8055
	10/08/2024 08:21:36	MT - SORRISO - BR-163	A sirene está ligada		Alerta de Software	82	NÃO	-12,6919	-55,8055
	10/08/2024 08:19:36	MT - SORRISO - Próx. BR-163	A sirene está ligada		Status	77	NÃO	-12,7112	-55,8208
	10/08/2024 08:19:36	MT - SORRISO - BR-163	A sirene está ligada		Status	77	NÃO	-12,7113	-55,8210
	10/08/2024 08:19:36	MT - SORRISO - Próx. BR-163	Ignição ligada		Status	77	NÃO	-12,7112	-55,8208
	10/08/2024 08:19:36	MT - SORRISO - BR-163	Ignição ligada		Status	77	NÃO	-12,7113	-55,8210
	10/08/2024 08:19:36	MT - SORRISO - Próx. BR-163	A sirene está ligada		Alerta de Software	77	NÃO	-12,7112	-55,8208
	10/08/2024 08:19:36	MT - SORRISO - BR-163	A sirene está ligada		Alerta de Software	77	NÃO	-12,7113	-55,8210
	10/08/2024 08:16:36	MT - SORRISO - BR-163	A sirene está ligada		Status	58	NÃO	-12,7307	-55,8303
	10/08/2024 08:16:36	MT - SORRISO - BR-163	Ignição ligada		Status	58	NÃO	-12,7307	-55,8303
	10/08/2024 08:14:36	MT - SORRISO - BR-163	A sirene está ligada		Status	77	NÃO	-12,7525	-55,8333
	10/08/2024 08:14:36	MT - SORRISO - BR-163	Ignição ligada		Status	77	NÃO	-12,7525	-55,8333
	10/08/2024 08:14:36	MT - SORRISO - BR-163	A sirene está ligada		Alerta de Software	77	NÃO	-12,7525	-55,8333
	10/08/2024 08:12:36	MT - SORRISO - BR-163	A sirene está ligada		Status	79	NÃO	-12,7637	-55,8349
	10/08/2024 08:12:36	MT - SORRISO - Próx. BR-163	A sirene está ligada		Status	79	NÃO	-12,7637	-55,8348
	10/08/2024 08:12:36	MT - SORRISO - BR-163	Ignição ligada		Status	79	NÃO	-12,7637	-55,8349
	10/08/2024 08:12:36	MT - SORRISO - Próx. BR-163	Ignição ligada		Status	79	NÃO	-12,7637	-55,8348
	10/08/2024 08:12:36	MT - SORRISO - Próx. BR-163	A sirene está ligada		Alerta de Software	79	NÃO	-12,7637	-55,8348
	10/08/2024 08:11:36	MT - SORRISO - BR-163	A sirene está ligada		Status	78	NÃO	-12,7861	-55,8372
	10/08/2024 08:11:36	MT - SORRISO - BR-163	Ignição ligada		Status	78	NÃO	-12,7861	-55,8372






## RELATÓRIO ANALÍTICO POR VEÍCULO






































Período: 06/08/2024 00:00:00 à 14/08/2024 12:00:00

Identificador: RUR4H31 EDIVAN SC 2022

Placa: RUR4H31




- Legenda:**
-  Mensagens enviadas do Veículo (Veículo -> Central)
  -  Mensagens enviadas do Veículo (Controle de Jornada Cliente)
  -  Mensagens enviadas da Central (Central -> Veículo)



































Sentido:	Data e Hora:	Localização:	Mensagem:	Modo Emergência	Tipo Mensagem:	Vel. (Km/h)	Log ?	Latitude	Longitude
	10/08/2024 08:09:36	MT - SORRISO - BR-163	A sirene está ligada		Status	78	SIM	-12,8080	-55,8309
	10/08/2024 08:09:36	MT - SORRISO - BR-163	Ignição ligada		Status	78	SIM	-12,8080	-55,8309
	10/08/2024 08:07:36	MT - SORRISO - BR-163	A sirene está ligada		Status	78	NÃO	-12,8298	-55,8245
	10/08/2024 08:07:36	MT - SORRISO - BR-163	Ignição ligada		Status	78	NÃO	-12,8298	-55,8245
	10/08/2024 08:07:36	MT - SORRISO - BR-163	A sirene está ligada		Alerta de Software	78	NÃO	-12,8298	-55,8245
	10/08/2024 08:05:36	MT - SORRISO - BR-163	A sirene está ligada		Status	79	NÃO	-12,8517	-55,8291
	10/08/2024 08:05:36	MT - SORRISO - BR-163	Ignição ligada		Status	79	NÃO	-12,8517	-55,8291
	10/08/2024 08:05:36	MT - SORRISO - BR-163	A sirene está ligada		Alerta de Software	79	NÃO	-12,8517	-55,8291
	10/08/2024 08:03:36	MT - SORRISO - BR-163	A sirene está ligada		Status	77	NÃO	-12,8676	-55,8353
	10/08/2024 08:03:36	MT - SORRISO - BR-163	Ignição ligada		Status	77	NÃO	-12,8676	-55,8353
	10/08/2024 08:03:36	MT - SORRISO - BR-163	A sirene está ligada		Alerta de Software	77	NÃO	-12,8676	-55,8353
	10/08/2024 08:01:36	MT - SORRISO - BR-163	A sirene está ligada		Status	78	NÃO	-12,8886	-55,8434
	10/08/2024 08:01:36	MT - SORRISO - BR-163	Ignição ligada		Status	78	NÃO	-12,8886	-55,8434
	10/08/2024 08:01:36	MT - SORRISO - BR-163	A sirene está ligada		Alerta de Software	78	NÃO	-12,8886	-55,8434
	10/08/2024 07:59:36	MT - SORRISO - BR-163	A sirene está ligada		Status	77	NÃO	-12,9098	-55,8516
	10/08/2024 07:59:36	MT - SORRISO - BR-163	Ignição ligada		Status	77	NÃO	-12,9098	-55,8516
	10/08/2024 07:59:36	MT - SORRISO - BR-163	A sirene está ligada		Alerta de Software	77	NÃO	-12,9098	-55,8516
	10/08/2024 07:58:53	MT - SORRISO - BR-163	A sirene está ligada		Status	78	NÃO	-12,9174	-55,8546
	10/08/2024 07:58:53	MT - SORRISO - BR-163	Ignição ligada		Status	78	NÃO	-12,9174	-55,8546
	10/08/2024 07:57:36	MT - SORRISO - BR-163	A sirene está ligada		Status	81	NÃO	-12,9412	-55,8637
	10/08/2024 07:57:36	MT - SORRISO - BR-163	A sirene está ligada		Status	81	NÃO	-12,9412	-55,8638
	10/08/2024 07:57:36	MT - SORRISO - BR-163	Ignição ligada		Status	81	NÃO	-12,9412	-55,8637
	10/08/2024 07:57:36	MT - SORRISO - BR-163	Ignição ligada		Status	81	NÃO	-12,9412	-55,8638
	10/08/2024 07:57:36	MT - SORRISO - BR-163	A sirene está ligada		Alerta de Software	81	NÃO	-12,9412	-55,8637
	10/08/2024 07:54:36	MT - SORRISO - BR-163	A sirene está ligada		Status	79	NÃO	-12,9625	-55,8720
	10/08/2024 07:54:36	MT - SORRISO - BR-163	Ignição ligada		Status	79	NÃO	-12,9625	-55,8720
	10/08/2024 07:52:36	MT - SORRISO - BR-163	A sirene está ligada		Status	77	NÃO	-12,9840	-55,8804
	10/08/2024 07:52:36	MT - SORRISO - BR-163	Ignição ligada		Status	77	NÃO	-12,9840	-55,8804
	10/08/2024 07:52:36	MT - SORRISO - BR-163	A sirene está ligada		Alerta de Software	77	NÃO	-12,9840	-55,8804
	10/08/2024 07:50:36	MT - SORRISO - BR-163	A sirene está ligada		Status	81	NÃO	-13,0053	-55,8887
	10/08/2024 07:50:36	MT - SORRISO - BR-163	Ignição ligada		Status	81	NÃO	-13,0053	-55,8887
	10/08/2024 07:50:36	MT - SORRISO - BR-163	A sirene está ligada		Alerta de Software	81	NÃO	-13,0053	-55,8887
	10/08/2024 07:48:36	MT - SORRISO - BR-163	A sirene está ligada		Status	77	NÃO	-13,0266	-55,8970
	10/08/2024 07:48:36	MT - SORRISO - BR-163	Ignição ligada		Status	77	NÃO	-13,0266	-55,8970
	10/08/2024 07:48:36	MT - SORRISO - BR-163	A sirene está ligada		Alerta de Software	77	NÃO	-13,0266	-55,8970
	10/08/2024 07:46:36	MT - SORRISO - BR-163	A sirene está ligada		Status	78	NÃO	-13,0471	-55,9050
	10/08/2024 07:46:36	MT - SORRISO - BR-163	Ignição ligada		Status	78	NÃO	-13,0471	-55,9050

RELATÓRIO ANALÍTICO POR VEÍCULO

Período: 06/08/2024 00:00:00 à 14/08/2024 12:00:00  
Identificador: RUR4H31 EDIVAN SC 2022  
Placa: RUR4H31

- Legenda:**
-  Mensagens enviadas do Veículo (Veículo -> Central)
  -  Mensagens enviadas do Veículo (Controle de Jornada Cliente)
  -  Mensagens enviadas da Central (Central -> Veículo)



Sentido:	Data e Hora:	Localização:	Mensagem:	Modo Emergência	Tipo Mensagem:	Vel. (Km/h)	Log ?	Latitude	Longitude
	10/08/2024 07:46:36	MT - SORRISO - BR-163	A sirene está ligada		Alerta de Software	78	NÃO	-13,0471	-55,9050
	10/08/2024 07:44:36	MT - LUCAS DO RIO VERDE - BR-163	A sirene está ligada		Status	34	NÃO	-13,0592	-55,9165
	10/08/2024 07:44:36	MT - LUCAS DO RIO VERDE - BR-163	Ignição ligada		Status	34	NÃO	-13,0592	-55,9165
	10/08/2024 07:44:36	MT - LUCAS DO RIO VERDE - BR-163	A sirene está ligada		Alerta de Software	34	NÃO	-13,0592	-55,9165
	10/08/2024 07:42:36	MT - LUCAS DO RIO VERDE - BR-163	A sirene está ligada		Status	38	NÃO	-13,0686	-55,9261
	10/08/2024 07:42:36	MT - LUCAS DO RIO VERDE - BR-163	Ignição ligada		Status	38	NÃO	-13,0686	-55,9261
	10/08/2024 07:42:36	MT - LUCAS DO RIO VERDE - BR-163	A sirene está ligada		Alerta de Software	38	NÃO	-13,0686	-55,9261
	10/08/2024 07:40:36	MT - LUCAS DO RIO VERDE - BR-163	A sirene está ligada		Status	0	NÃO	-13,0741	-55,9316
	10/08/2024 07:40:36	MT - LUCAS DO RIO VERDE - BR-163	Ignição ligada		Status	0	NÃO	-13,0741	-55,9316
	10/08/2024 07:40:36	MT - LUCAS DO RIO VERDE - BR-163	A sirene está ligada		Alerta de Software	0	NÃO	-13,0741	-55,9316
	10/08/2024 07:40:36	MT - LUCAS DO RIO VERDE - BR-163	Parada do Veículo		Alerta de Software	0	NÃO	-13,0741	-55,9316
	10/08/2024 07:39:04	MT - LUCAS DO RIO VERDE - BR-163	A sirene está ligada		Status	0	NÃO	-13,0741	-55,9316
	10/08/2024 07:39:04	MT - LUCAS DO RIO VERDE - BR-163	O veículo está bloqueado		Status	0	NÃO	-13,0741	-55,9316
	10/08/2024 07:39:04	MT - LUCAS DO RIO VERDE - BR-163	Ignição ligada		Evento	0	NÃO	-13,0741	-55,9316
	10/08/2024 07:39:04	MT - LUCAS DO RIO VERDE - BR-163	A sirene está ligada		Alerta de Software	0	NÃO	-13,0741	-55,9316
	10/08/2024 07:39:04	MT - LUCAS DO RIO VERDE - BR-163	Parada do Veículo		Alerta de Software	0	NÃO	-13,0741	-55,9316
	10/08/2024 07:38:36	MT - LUCAS DO RIO VERDE - BR-163	O veículo está bloqueado		Status	0	NÃO	-13,0741	-55,9316
	10/08/2024 07:38:36	MT - LUCAS DO RIO VERDE - BR-163	A sirene está ligada		Status	0	NÃO	-13,0741	-55,9316
	10/08/2024 07:38:36	MT - LUCAS DO RIO VERDE - BR-163	A sirene está ligada		Alerta de Software	0	NÃO	-13,0741	-55,9316
	10/08/2024 07:38:36	MT - LUCAS DO RIO VERDE - BR-163	Parada do Veículo		Alerta de Software	0	NÃO	-13,0741	-55,9316
	10/08/2024 07:38:30	MENSAGEM ENVIADA PELA CENTRAL   Enviada por: integração	Habilitar sensor de violação de painel		Comando	-	-	-	-
	10/08/2024 07:38:01	MENSAGEM ENVIADA PELA CENTRAL   Enviada por: integração	Desligar Bloqueio		Comando	-	-	-	-
	10/08/2024 07:37:56	MENSAGEM ENVIADA PELA CENTRAL   Enviada por: integração	Habilitar sensor de desengate		Comando	-	-	-	-
	10/08/2024 07:37:56	MENSAGEM ENVIADA PELA CENTRAL   Enviada por: integração	Desabilitar Botão de Abertura de Trava de Baú		Comando	-	-	-	-
	10/08/2024 07:37:55	MENSAGEM ENVIADA PELA CENTRAL   Enviada por: integração	Habilitar sensor de porta do carona		Comando	-	-	-	-
	10/08/2024 07:37:55	MENSAGEM ENVIADA PELA CENTRAL   Enviada por: integração	Habilitar sensor de porta do motorista		Comando	-	-	-	-
	10/08/2024 07:36:36	MT - LUCAS DO RIO VERDE - BR-163	A sirene está ligada		Status	0	NÃO	-13,0741	-55,9316
	10/08/2024 07:36:36	MT - LUCAS DO RIO VERDE - BR-163	O veículo está bloqueado		Status	0	NÃO	-13,0741	-55,9316
	10/08/2024 07:36:36	MT - LUCAS DO RIO VERDE - BR-163	A sirene está ligada		Alerta de Software	0	NÃO	-13,0741	-55,9316
	10/08/2024 07:36:36	MT - LUCAS DO RIO VERDE - BR-163	Parada do Veículo		Alerta de Software	0	NÃO	-13,0741	-55,9316
	10/08/2024 07:36:03	MT - LUCAS DO RIO VERDE - BR-163	Ignição desligada		Evento	0	NÃO	-13,0741	-55,9316
	10/08/2024 07:36:03	MT - LUCAS DO RIO VERDE - BR-163	A sirene está ligada		Status	0	NÃO	-13,0741	-55,9316
	10/08/2024 07:36:03	MT - LUCAS DO RIO VERDE - BR-163	O veículo está bloqueado		Status	0	NÃO	-13,0741	-55,9316
	10/08/2024 07:35:38	MT - LUCAS DO RIO VERDE - BR-163	11 REINICIO DE VIAGEM 11 REINICIO DE VIAGEM ID MOTORISTA:5072		Macro	-	NÃO	-13,0741	-55,9316
	10/08/2024 07:35:38	MT - LUCAS DO RIO VERDE - BR-163	A sirene está ligada		Alerta de Software	-	NÃO	-13,0741	-55,9316

RELATÓRIO ANALÍTICO POR VEÍCULO

Período: 06/08/2024 00:00:00 à 14/08/2024 12:00:00

Identificador: RUR4H31 EDIVAN SC 2022

Placa: RUR4H31

Legenda:

Mensagens enviadas do Veículo (Veículo -> Central)

Mensagens enviadas do Veículo (Controle de Jornada Cliente)

Mensagens enviadas da Central (Central -> Veículo)



Sentido:	Data e Hora:	Localização:	Mensagem:	Modo Emergência	Tipo Mensagem:	Vel. (Km/h)	Log ?	Latitude	Longitude
	10/08/2024 07:34:36	MT - LUCAS DO RIO VERDE - BR-163	O veículo está bloqueado		Status	0	NÃO	-13,0741	-55,9316
	10/08/2024 07:34:36	MT - LUCAS DO RIO VERDE - BR-163	A sirene está ligada		Status	0	NÃO	-13,0741	-55,9316
	10/08/2024 07:34:36	MT - LUCAS DO RIO VERDE - BR-163	Ignição ligada		Status	0	NÃO	-13,0741	-55,9316
	10/08/2024 07:34:36	MT - LUCAS DO RIO VERDE - BR-163	A sirene está ligada		Alerta de Software	0	NÃO	-13,0741	-55,9316
	10/08/2024 07:34:36	MT - LUCAS DO RIO VERDE - BR-163	Parada do Veículo		Alerta de Software	0	NÃO	-13,0741	-55,9316
	10/08/2024 07:34:34	MT - LUCAS DO RIO VERDE - BR-163	A sirene está ligada		Status	0	NÃO	-13,0741	-55,9316
	10/08/2024 07:34:34	MT - LUCAS DO RIO VERDE - BR-163	O veículo está bloqueado		Status	0	NÃO	-13,0741	-55,9316
	10/08/2024 07:34:34	MT - LUCAS DO RIO VERDE - BR-163	Ignição ligada		Evento	0	NÃO	-13,0741	-55,9316
	10/08/2024 07:32:36	MT - LUCAS DO RIO VERDE - BR-163	O veículo está bloqueado		Status	0	NÃO	-13,0741	-55,9316
	10/08/2024 07:32:36	MT - LUCAS DO RIO VERDE - BR-163	A sirene está ligada		Status	0	NÃO	-13,0741	-55,9316
	10/08/2024 07:32:36	MT - LUCAS DO RIO VERDE - BR-163	A sirene está ligada		Alerta de Software	0	NÃO	-13,0741	-55,9316
	10/08/2024 07:32:36	MT - LUCAS DO RIO VERDE - BR-163	Parada do Veículo		Alerta de Software	0	NÃO	-13,0741	-55,9316
	10/08/2024 07:30:36	MT - LUCAS DO RIO VERDE - BR-163	A sirene está ligada		Status	0	NÃO	-13,0741	-55,9316
	10/08/2024 07:30:36	MT - LUCAS DO RIO VERDE - BR-163	O veículo está bloqueado		Status	0	NÃO	-13,0741	-55,9316
	10/08/2024 07:30:36	MT - LUCAS DO RIO VERDE - BR-163	A sirene está ligada		Alerta de Software	0	NÃO	-13,0741	-55,9316
	10/08/2024 07:30:36	MT - LUCAS DO RIO VERDE - BR-163	Parada do Veículo		Alerta de Software	0	NÃO	-13,0741	-55,9316
	10/08/2024 07:28:36	MT - LUCAS DO RIO VERDE - BR-163	A sirene está ligada		Status	0	NÃO	-13,0741	-55,9316
	10/08/2024 07:28:36	MT - LUCAS DO RIO VERDE - BR-163	O veículo está bloqueado		Status	0	NÃO	-13,0741	-55,9316
	10/08/2024 07:28:36	MT - LUCAS DO RIO VERDE - BR-163	A sirene está ligada		Alerta de Software	0	NÃO	-13,0741	-55,9316
	10/08/2024 07:28:36	MT - LUCAS DO RIO VERDE - BR-163	Parada do Veículo		Alerta de Software	0	NÃO	-13,0741	-55,9316
	10/08/2024 07:26:36	MT - LUCAS DO RIO VERDE - BR-163	O veículo está bloqueado		Status	0	NÃO	-13,0740	-55,9316
	10/08/2024 07:26:36	MT - LUCAS DO RIO VERDE - BR-163	A sirene está ligada		Status	0	NÃO	-13,0740	-55,9316
	10/08/2024 07:26:36	MT - LUCAS DO RIO VERDE - BR-163	A sirene está ligada		Alerta de Software	0	NÃO	-13,0740	-55,9316
	10/08/2024 07:26:36	MT - LUCAS DO RIO VERDE - BR-163	Parada do Veículo		Alerta de Software	0	NÃO	-13,0740	-55,9316
	10/08/2024 07:24:36	MT - LUCAS DO RIO VERDE - BR-163	A sirene está ligada		Status	0	NÃO	-13,0740	-55,9316
	10/08/2024 07:24:36	MT - LUCAS DO RIO VERDE - BR-163	O veículo está bloqueado		Status	0	NÃO	-13,0740	-55,9316
	10/08/2024 07:24:36	MT - LUCAS DO RIO VERDE - BR-163	A sirene está ligada		Alerta de Software	0	NÃO	-13,0740	-55,9316
	10/08/2024 07:24:36	MT - LUCAS DO RIO VERDE - BR-163	Parada do Veículo		Alerta de Software	0	NÃO	-13,0740	-55,9316
	10/08/2024 07:22:36	MT - LUCAS DO RIO VERDE - BR-163	O veículo está bloqueado		Status	0	NÃO	-13,0740	-55,9316
	10/08/2024 07:22:36	MT - LUCAS DO RIO VERDE - BR-163	A sirene está ligada		Status	0	NÃO	-13,0740	-55,9316
	10/08/2024 07:22:36	MT - LUCAS DO RIO VERDE - BR-163	A sirene está ligada		Alerta de Software	0	NÃO	-13,0740	-55,9316
	10/08/2024 07:22:36	MT - LUCAS DO RIO VERDE - BR-163	Parada do Veículo		Alerta de Software	0	NÃO	-13,0740	-55,9316
	10/08/2024 07:20:36	MT - LUCAS DO RIO VERDE - BR-163	A sirene está ligada		Status	0	NÃO	-13,0740	-55,9316
	10/08/2024 07:20:36	MT - LUCAS DO RIO VERDE - BR-163	O veículo está bloqueado		Status	0	NÃO	-13,0740	-55,9316
	10/08/2024 07:20:36	MT - LUCAS DO RIO VERDE - BR-163	A sirene está ligada		Alerta de Software	0	NÃO	-13,0740	-55,9316
	10/08/2024 07:20:36	MT - LUCAS DO RIO VERDE - BR-163	Parada do Veículo		Alerta de Software	0	NÃO	-13,0740	-55,9316
	10/08/2024 07:19:39	MENSAGEM ENVIADA PELA CENTRAL   Enviada por: integração	Ligar Bloqueio		Comando		-		


RELATÓRIO ANALÍTICO POR VEÍCULO


Período: 06/08/2024 00:00:00 à 14/08/2024 12:00:00


Identificador: RUR4H31 EDIVAN SC 2022

Placa: RUR4H31






















Legenda:

 Mensagens enviadas do Veículo (Veículo -> Central)

 Mensagens enviadas do Veículo (Controle de Jornada Cliente)

 Mensagens enviadas da Central (Central -> Veículo)



Sentido:	Data e Hora:	Localização:	Mensagem:	Modo Emergência	Tipo Mensagem:	Vel. (Km/h)	Log ?	Latitude	Longitude
	10/08/2024 07:19:38	MENSAGEM ENVIADA PELA CENTRAL   Enviada por: integração	MENSAGEM IIVRE:VEICULO BLOQUEADO		Macro		-		
	10/08/2024 07:18:36	MT - LUCAS DO RIO VERDE - BR-163	O veículo está bloqueado		Status	0	NÃO	-13,0741	-55,9316
	10/08/2024 07:18:36	MT - LUCAS DO RIO VERDE - BR-163	A sirene está ligada		Status	0	NÃO	-13,0741	-55,9316
	10/08/2024 07:18:36	MT - LUCAS DO RIO VERDE - BR-163	A sirene está ligada		Alerta de Software	0	NÃO	-13,0741	-55,9316
	10/08/2024 07:18:36	MT - LUCAS DO RIO VERDE - BR-163	Parada do Veículo		Alerta de Software	0	NÃO	-13,0741	-55,9316
			05 PARADA PARA ALIMENTACAO 05 PARADA PARA ALIMENTACAO: LOCAL:LUCAS RIO VERDE KM: PREVISAO DE REINICIO DATA:10/08/24 HORA:07:50		Macro		NÃO	-13,0741	-55,9316
	10/08/2024 07:17:51	MT - LUCAS DO RIO VERDE - BR-163	A sirene está ligada		Alerta de Software		NÃO	-13,0741	-55,9316
	10/08/2024 07:17:12	MT - LUCAS DO RIO VERDE - BR-163	Ignição desligada		Evento	0	NÃO	-13,0741	-55,9316
	10/08/2024 07:17:12	MT - LUCAS DO RIO VERDE - BR-163	Porta do Motorista aberta		Status	0	NÃO	-13,0741	-55,9316
	10/08/2024 07:17:12	MT - LUCAS DO RIO VERDE - BR-163	A sirene está ligada		Status	0	NÃO	-13,0741	-55,9316
	10/08/2024 07:17:12	MT - LUCAS DO RIO VERDE - BR-163	A sirene está ligada		Alerta de Software	0	NÃO	-13,0741	-55,9316
	10/08/2024 07:17:12	MT - LUCAS DO RIO VERDE - BR-163	Parada do Veículo		Alerta de Software	0	NÃO	-13,0741	-55,9316
	10/08/2024 07:16:36	MT - LUCAS DO RIO VERDE - BR-163	A sirene está ligada		Status	19	NÃO	-13,0743	-55,9318
	10/08/2024 07:16:36	MT - LUCAS DO RIO VERDE - BR-163	Porta do Motorista aberta		Status	19	NÃO	-13,0743	-55,9318
	10/08/2024 07:16:36	MT - LUCAS DO RIO VERDE - BR-163	Ignição ligada		Status	19	NÃO	-13,0743	-55,9318
	10/08/2024 07:14:36	MT - LUCAS DO RIO VERDE - BR-163	Porta do Motorista aberta		Status	58	NÃO	-13,0834	-55,9407
	10/08/2024 07:14:36	MT - LUCAS DO RIO VERDE - BR-163	A sirene está ligada		Status	58	NÃO	-13,0834	-55,9407
	10/08/2024 07:14:36	MT - LUCAS DO RIO VERDE - BR-163	Ignição ligada		Status	58	NÃO	-13,0834	-55,9407
	10/08/2024 07:14:36	MT - LUCAS DO RIO VERDE - BR-163	A sirene está ligada		Alerta de Software	58	NÃO	-13,0834	-55,9407
	10/08/2024 07:12:36	MT - LUCAS DO RIO VERDE - BR-163	Porta do Motorista aberta		Status	77	NÃO	-13,1025	-55,9496
	10/08/2024 07:12:36	MT - LUCAS DO RIO VERDE - BR-163	A sirene está ligada		Status	77	NÃO	-13,1025	-55,9496
	10/08/2024 07:12:36	MT - LUCAS DO RIO VERDE - BR-163	Ignição ligada		Status	77	NÃO	-13,1025	-55,9496
	10/08/2024 07:12:36	MT - LUCAS DO RIO VERDE - BR-163	A sirene está ligada		Alerta de Software	77	NÃO	-13,1025	-55,9496
	10/08/2024 07:10:36	MT - LUCAS DO RIO VERDE - BR-163	A sirene está ligada		Status	78	NÃO	-13,1232	-55,9589
	10/08/2024 07:10:36	MT - LUCAS DO RIO VERDE - BR-163	Porta do Motorista aberta		Status	78	NÃO	-13,1232	-55,9589
	10/08/2024 07:10:36	MT - LUCAS DO RIO VERDE - BR-163	Ignição ligada		Status	78	NÃO	-13,1232	-55,9589
	10/08/2024 07:10:36	MT - LUCAS DO RIO VERDE - BR-163	A sirene está ligada		Alerta de Software	78	NÃO	-13,1232	-55,9589
	10/08/2024 07:08:36	MT - LUCAS DO RIO VERDE - BR-163	A sirene está ligada		Status	76	NÃO	-13,1442	-55,9684
	10/08/2024 07:08:36	MT - LUCAS DO RIO VERDE - BR-163	Porta do Motorista aberta		Status	76	NÃO	-13,1442	-55,9684
	10/08/2024 07:08:36	MT - LUCAS DO RIO VERDE - BR-163	Ignição ligada		Status	76	NÃO	-13,1442	-55,9684
	10/08/2024 07:06:36	MT - LUCAS DO RIO VERDE - BR-163	A sirene está ligada		Status	78	NÃO	-13,1650	-55,9777
	10/08/2024 07:06:36	MT - LUCAS DO RIO VERDE - BR-163	Porta do Motorista aberta		Status	78	NÃO	-13,1650	-55,9777
	10/08/2024 07:06:36	MT - LUCAS DO RIO VERDE - BR-163	Ignição ligada		Status	78	NÃO	-13,1650	-55,9777
	10/08/2024 07:06:36	MT - LUCAS DO RIO VERDE - BR-163	A sirene está ligada		Alerta de Software	78	NÃO	-13,1650	-55,9777

## RELATÓRIO ANALÍTICO POR VEÍCULO






































Período: 06/08/2024 00:00:00 à 14/08/2024 12:00:00

Identificador: RUR4H31 EDIVAN SC 2022

Placa: RUR4H31

- Legenda:**
-  Mensagens enviadas do Veículo (Veículo -> Central)
  -  Mensagens enviadas do Veículo (Controle de Jornada Cliente)
  -  Mensagens enviadas da Central (Central -> Veículo)



Sentido:	Data e Hora:	Localização:	Mensagem:	Modo Emergência	Tipo Mensagem:	Vel. (Km/h)	Log ?	Latitude	Longitude
	10/08/2024 07:04:36	MT - LUCAS DO RIO VERDE - BR-163	A sirene está ligada		Status	78	NÃO	-13,1855	-55,9870
	10/08/2024 07:04:36	MT - LUCAS DO RIO VERDE - BR-163	Porta do Motorista aberta		Status	78	NÃO	-13,1855	-55,9870
	10/08/2024 07:04:36	MT - LUCAS DO RIO VERDE - BR-163	Ignição ligada		Status	78	NÃO	-13,1855	-55,9870
	10/08/2024 07:02:36	MT - LUCAS DO RIO VERDE - BR-163	A sirene está ligada		Status	83	NÃO	-13,2063	-55,9963
	10/08/2024 07:02:36	MT - LUCAS DO RIO VERDE - BR-163	Porta do Motorista aberta		Status	83	NÃO	-13,2063	-55,9963
	10/08/2024 07:02:36	MT - LUCAS DO RIO VERDE - BR-163	Ignição ligada		Status	83	NÃO	-13,2063	-55,9963
	10/08/2024 07:02:36	MT - LUCAS DO RIO VERDE - BR-163	A sirene está ligada		Alerta de Software	83	NÃO	-13,2063	-55,9963
	10/08/2024 07:00:36	MT - LUCAS DO RIO VERDE - BR-163	A sirene está ligada		Status	79	NÃO	-13,2379	-56,0103
	10/08/2024 07:00:36	MT - LUCAS DO RIO VERDE - Próx. BR-163	A sirene está ligada		Status	79	NÃO	-13,2378	-56,0102
	10/08/2024 07:00:36	MT - LUCAS DO RIO VERDE - BR-163	Porta do Motorista aberta		Status	79	NÃO	-13,2379	-56,0103
	10/08/2024 07:00:36	MT - LUCAS DO RIO VERDE - Próx. BR-163	Porta do Motorista aberta		Status	79	NÃO	-13,2378	-56,0102
	10/08/2024 07:00:36	MT - LUCAS DO RIO VERDE - BR-163	Ignição ligada		Status	79	NÃO	-13,2379	-56,0103
	10/08/2024 07:00:36	MT - LUCAS DO RIO VERDE - Próx. BR-163	Ignição ligada		Status	79	NÃO	-13,2378	-56,0102
	10/08/2024 06:57:36	MT - LUCAS DO RIO VERDE - BR-163	A sirene está ligada		Status	76	SIM	-13,2587	-56,0195
	10/08/2024 06:57:36	MT - LUCAS DO RIO VERDE - BR-163	Porta do Motorista aberta		Status	76	SIM	-13,2587	-56,0195
	10/08/2024 06:57:36	MT - LUCAS DO RIO VERDE - BR-163	Ignição ligada		Status	76	SIM	-13,2587	-56,0195
	10/08/2024 06:55:36	MT - LUCAS DO RIO VERDE - BR-163	Porta do Motorista aberta		Status	78	NÃO	-13,2752	-56,0268
	10/08/2024 06:55:36	MT - LUCAS DO RIO VERDE - BR-163	A sirene está ligada		Status	78	NÃO	-13,2752	-56,0268
	10/08/2024 06:55:36	MT - LUCAS DO RIO VERDE - BR-163	Ignição ligada		Status	78	NÃO	-13,2752	-56,0268
	10/08/2024 06:55:36	MT - LUCAS DO RIO VERDE - BR-163	A sirene está ligada		Alerta de Software	78	NÃO	-13,2752	-56,0268
	10/08/2024 06:53:36	MT - LUCAS DO RIO VERDE - Próx. BR-163	A sirene está ligada		Status	55	NÃO	-13,3055	-56,0400
	10/08/2024 06:53:36	MT - LUCAS DO RIO VERDE - BR-163	Porta do Motorista aberta		Status	55	NÃO	-13,3056	-56,0401
	10/08/2024 06:53:36	MT - LUCAS DO RIO VERDE - Próx. BR-163	Porta do Motorista aberta		Status	55	NÃO	-13,3055	-56,0400
	10/08/2024 06:53:36	MT - LUCAS DO RIO VERDE - BR-163	A sirene está ligada		Status	55	NÃO	-13,3056	-56,0401
	10/08/2024 06:53:36	MT - LUCAS DO RIO VERDE - BR-163	Ignição ligada		Status	55	NÃO	-13,3056	-56,0401
	10/08/2024 06:53:36	MT - LUCAS DO RIO VERDE - Próx. BR-163	Ignição ligada		Status	55	NÃO	-13,3055	-56,0400
	10/08/2024 06:53:36	MT - LUCAS DO RIO VERDE - BR-163	A sirene está ligada		Alerta de Software	55	NÃO	-13,3056	-56,0401
	10/08/2024 06:53:36	MT - LUCAS DO RIO VERDE - Próx. BR-163	A sirene está ligada		Alerta de Software	55	NÃO	-13,3055	-56,0400
	10/08/2024 06:50:36	MT - LUCAS DO RIO VERDE - BR-163	Porta do Motorista aberta		Status	74	NÃO	-13,3222	-56,0474
	10/08/2024 06:50:36	MT - LUCAS DO RIO VERDE - BR-163	A sirene está ligada		Status	74	NÃO	-13,3222	-56,0474
	10/08/2024 06:50:36	MT - LUCAS DO RIO VERDE - BR-163	Ignição ligada		Status	74	NÃO	-13,3222	-56,0474
	10/08/2024 06:48:36	MT - LUCAS DO RIO VERDE - BR-163	A sirene está ligada		Status	75	SIM	-13,3531	-56,0610
	10/08/2024 06:48:36	MT - LUCAS DO RIO VERDE - Próx. BR-163	Porta do Motorista aberta		Status	75	NÃO	-13,3530	-56,0608
	10/08/2024 06:48:36	MT - LUCAS DO RIO VERDE - BR-163	Porta do Motorista aberta		Status	75	SIM	-13,3531	-56,0610
	10/08/2024 06:48:36	MT - LUCAS DO RIO VERDE - Próx. BR-163	A sirene está ligada		Status	75	NÃO	-13,3530	-56,0608
	10/08/2024 06:48:36	MT - LUCAS DO RIO VERDE - Próx. BR-163	Ignição ligada		Status	75	NÃO	-13,3530	-56,0608
	10/08/2024 06:48:36	MT - LUCAS DO RIO VERDE - BR-163	Ignição ligada		Status	75	SIM	-13,3531	-56,0610



## RELATÓRIO ANALÍTICO POR VEÍCULO






































Período: 06/08/2024 00:00:00 à 14/08/2024 12:00:00

Identificador: RUR4H31 EDIVAN SC 2022

Placa: RUR4H31

- Legenda:**
-  Mensagens enviadas do Veículo (Veículo -> Central)
  -  Mensagens enviadas do Veículo (Controle de Jornada Cliente)
  -  Mensagens enviadas da Central (Central -> Veículo)



Sentido:	Data e Hora:	Localização:	Mensagem:	Modo Emergência	Tipo Mensagem:	Vel. (Km/h)	Log ?	Latitude	Longitude
	10/08/2024 06:48:36	MT - LUCAS DO RIO VERDE - Próx. BR-163	A sirene está ligada		Alerta de Software	75	NÃO	-13,3530	-56,0608
	10/08/2024 06:45:36	MT - LUCAS DO RIO VERDE - BR-163	A sirene está ligada		Status	78	SIM	-13,3704	-56,0755
	10/08/2024 06:45:36	MT - LUCAS DO RIO VERDE - BR-163	Porta do Motorista aberta		Status	78	SIM	-13,3704	-56,0755
	10/08/2024 06:45:36	MT - LUCAS DO RIO VERDE - BR-163	Ignição ligada		Status	78	SIM	-13,3704	-56,0755
	10/08/2024 06:43:36	MT - LUCAS DO RIO VERDE - BR-163	A sirene está ligada		Status	77	SIM	-13,3973	-56,0888
	10/08/2024 06:43:36	MT - LUCAS DO RIO VERDE - BR-163	Porta do Motorista aberta		Status	77	NÃO	-13,3972	-56,0887
	10/08/2024 06:43:36	MT - LUCAS DO RIO VERDE - BR-163	Porta do Motorista aberta		Status	77	SIM	-13,3973	-56,0888
	10/08/2024 06:43:36	MT - LUCAS DO RIO VERDE - BR-163	A sirene está ligada		Status	77	NÃO	-13,3972	-56,0887
	10/08/2024 06:43:36	MT - LUCAS DO RIO VERDE - BR-163	Ignição ligada		Status	77	NÃO	-13,3972	-56,0887
	10/08/2024 06:43:36	MT - LUCAS DO RIO VERDE - BR-163	Ignição ligada		Status	77	SIM	-13,3973	-56,0888
	10/08/2024 06:43:36	MT - LUCAS DO RIO VERDE - BR-163	A sirene está ligada		Alerta de Software	77	NÃO	-13,3972	-56,0887
	10/08/2024 06:40:36	MT - LUCAS DO RIO VERDE - BR-163	A sirene está ligada		Status	78	SIM	-13,4186	-56,0806
	10/08/2024 06:40:36	MT - LUCAS DO RIO VERDE - BR-163	Porta do Motorista aberta		Status	78	SIM	-13,4186	-56,0806
	10/08/2024 06:40:36	MT - LUCAS DO RIO VERDE - BR-163	Ignição ligada		Status	78	SIM	-13,4186	-56,0806
	10/08/2024 06:38:36	MT - LUCAS DO RIO VERDE - BR-163	A sirene está ligada		Status	75	SIM	-13,4517	-56,0826
	10/08/2024 06:38:36	MT - LUCAS DO RIO VERDE - Próx. BR-163	A sirene está ligada		Status	75	NÃO	-13,4517	-56,0825
	10/08/2024 06:38:36	MT - LUCAS DO RIO VERDE - BR-163	Porta do Motorista aberta		Status	75	SIM	-13,4517	-56,0826
	10/08/2024 06:38:36	MT - LUCAS DO RIO VERDE - Próx. BR-163	Porta do Motorista aberta		Status	75	NÃO	-13,4517	-56,0825
	10/08/2024 06:38:36	MT - LUCAS DO RIO VERDE - BR-163	Ignição ligada		Status	75	SIM	-13,4517	-56,0826
	10/08/2024 06:38:36	MT - LUCAS DO RIO VERDE - Próx. BR-163	Ignição ligada		Status	75	NÃO	-13,4517	-56,0825
	10/08/2024 06:38:36	MT - LUCAS DO RIO VERDE - Próx. BR-163	A sirene está ligada		Alerta de Software	75	NÃO	-13,4517	-56,0825
	10/08/2024 06:35:36	MT - NOVA MUTUM - BR-163	A sirene está ligada		Status	79	SIM	-13,4702	-56,0693
	10/08/2024 06:35:36	MT - NOVA MUTUM - BR-163	Porta do Motorista aberta		Status	79	SIM	-13,4702	-56,0693
	10/08/2024 06:35:36	MT - NOVA MUTUM - BR-163	Ignição ligada		Status	79	SIM	-13,4702	-56,0693
	10/08/2024 06:33:36	MT - NOVA MUTUM - BR-163	A sirene está ligada		Status	78	SIM	-13,4976	-56,0493
	10/08/2024 06:33:36	MT - NOVA MUTUM - Próx. BR-163	A sirene está ligada		Status	78	NÃO	-13,4975	-56,0492
	10/08/2024 06:33:36	MT - NOVA MUTUM - BR-163	Porta do Motorista aberta		Status	78	SIM	-13,4976	-56,0493
	10/08/2024 06:33:36	MT - NOVA MUTUM - Próx. BR-163	Porta do Motorista aberta		Status	78	NÃO	-13,4975	-56,0492
	10/08/2024 06:33:36	MT - NOVA MUTUM - BR-163	Ignição ligada		Status	78	SIM	-13,4976	-56,0493
	10/08/2024 06:33:36	MT - NOVA MUTUM - Próx. BR-163	Ignição ligada		Status	78	NÃO	-13,4975	-56,0492
	10/08/2024 06:33:36	MT - NOVA MUTUM - Próx. BR-163	A sirene está ligada		Alerta de Software	78	NÃO	-13,4975	-56,0492
	10/08/2024 06:30:36	MT - NOVA MUTUM - BR-163	A sirene está ligada		Status	78	SIM	-13,5161	-56,0359
	10/08/2024 06:30:36	MT - NOVA MUTUM - BR-163	Porta do Motorista aberta		Status	78	SIM	-13,5161	-56,0359
	10/08/2024 06:30:36	MT - NOVA MUTUM - BR-163	Ignição ligada		Status	78	SIM	-13,5161	-56,0359
	10/08/2024 06:28:36	MT - NOVA MUTUM - BR-163	A sirene está ligada		Status	77	SIM	-13,5469	-56,0272
	10/08/2024 06:28:36	MT - NOVA MUTUM - BR-163	A sirene está ligada		Status	77	NÃO	-13,5468	-56,0272
	10/08/2024 06:28:36	MT - NOVA MUTUM - BR-163	Porta do Motorista aberta		Status	77	SIM	-13,5469	-56,0272

## RELATÓRIO ANALÍTICO POR VEÍCULO



































Período: 06/08/2024 00:00:00 à 14/08/2024 12:00:00

Identificador: RUR4H31 EDIVAN SC 2022

Placa: RUR4H31

- Legenda:**
-  Mensagens enviadas do Veículo (Veículo -> Central)
  -  Mensagens enviadas do Veículo (Controle de Jornada Cliente)
  -  Mensagens enviadas da Central (Central -> Veículo)



Sentido:	Data e Hora:	Localização:	Mensagem:	Modo Emergência	Tipo Mensagem:	Vel. (Km/h)	Log ?	Latitude	Longitude
	10/08/2024 06:28:36	MT - NOVA MUTUM - BR-163	Porta do Motorista aberta		Status	77	NÃO	-13,5468	-56,0272
	10/08/2024 06:28:36	MT - NOVA MUTUM - BR-163	Ignição ligada		Status	77	SIM	-13,5469	-56,0272
	10/08/2024 06:28:36	MT - NOVA MUTUM - BR-163	Ignição ligada		Status	77	NÃO	-13,5468	-56,0272
	10/08/2024 06:28:36	MT - NOVA MUTUM - BR-163	A sirene está ligada		Alerta de Software	77	NÃO	-13,5468	-56,0272
	10/08/2024 06:25:36	MT - NOVA MUTUM - BR-163	A sirene está ligada		Status	76	SIM	-13,5693	-56,0291
	10/08/2024 06:25:36	MT - NOVA MUTUM - BR-163	Porta do Motorista aberta		Status	76	SIM	-13,5693	-56,0291
	10/08/2024 06:25:36	MT - NOVA MUTUM - BR-163	Ignição ligada		Status	76	SIM	-13,5693	-56,0291
	10/08/2024 06:23:36	MT - NOVA MUTUM - Próx. BR-163	A sirene está ligada		Status	78	NÃO	-13,6030	-56,0318
	10/08/2024 06:23:36	MT - NOVA MUTUM - BR-163	A sirene está ligada		Status	78	SIM	-13,6031	-56,0319
	10/08/2024 06:23:36	MT - NOVA MUTUM - Próx. BR-163	Porta do Motorista aberta		Status	78	NÃO	-13,6030	-56,0318
	10/08/2024 06:23:36	MT - NOVA MUTUM - BR-163	Porta do Motorista aberta		Status	78	SIM	-13,6031	-56,0319
	10/08/2024 06:23:36	MT - NOVA MUTUM - Próx. BR-163	Ignição ligada		Status	78	NÃO	-13,6030	-56,0318
	10/08/2024 06:23:36	MT - NOVA MUTUM - BR-163	Ignição ligada		Status	78	SIM	-13,6031	-56,0319
	10/08/2024 06:23:36	MT - NOVA MUTUM - Próx. BR-163	A sirene está ligada		Alerta de Software	78	NÃO	-13,6030	-56,0318
	10/08/2024 06:20:36	MT - NOVA MUTUM - BR-163	A sirene está ligada		Status	79	SIM	-13,6257	-56,0337
	10/08/2024 06:20:36	MT - NOVA MUTUM - BR-163	Porta do Motorista aberta		Status	79	SIM	-13,6257	-56,0337
	10/08/2024 06:20:36	MT - NOVA MUTUM - BR-163	Ignição ligada		Status	79	SIM	-13,6257	-56,0337
	10/08/2024 06:18:36	MT - NOVA MUTUM - BR-163	A sirene está ligada		Status	79	SIM	-13,6369	-56,0347
	10/08/2024 06:18:36	MT - NOVA MUTUM - BR-163	A sirene está ligada		Status	79	NÃO	-13,6368	-56,0347
	10/08/2024 06:18:36	MT - NOVA MUTUM - BR-163	Porta do Motorista aberta		Status	79	SIM	-13,6369	-56,0347
	10/08/2024 06:18:36	MT - NOVA MUTUM - BR-163	Porta do Motorista aberta		Status	79	NÃO	-13,6368	-56,0347
	10/08/2024 06:18:36	MT - NOVA MUTUM - BR-163	Ignição ligada		Status	79	SIM	-13,6369	-56,0347
	10/08/2024 06:18:36	MT - NOVA MUTUM - BR-163	Ignição ligada		Status	79	NÃO	-13,6368	-56,0347
	10/08/2024 06:18:36	MT - NOVA MUTUM - BR-163	A sirene está ligada		Alerta de Software	79	NÃO	-13,6368	-56,0347
	10/08/2024 06:17:36	MT - NOVA MUTUM - BR-163	A sirene está ligada		Status	77	SIM	-13,6594	-56,0365
	10/08/2024 06:17:36	MT - NOVA MUTUM - BR-163	Porta do Motorista aberta		Status	77	SIM	-13,6594	-56,0365
	10/08/2024 06:17:36	MT - NOVA MUTUM - BR-163	Ignição ligada		Status	77	SIM	-13,6594	-56,0365
	10/08/2024 06:15:36	MT - NOVA MUTUM - BR-163	A sirene está ligada		Status	76	SIM	-13,6817	-56,0384
	10/08/2024 06:15:36	MT - NOVA MUTUM - BR-163	Porta do Motorista aberta		Status	76	SIM	-13,6817	-56,0384
	10/08/2024 06:15:36	MT - NOVA MUTUM - BR-163	Ignição ligada		Status	76	SIM	-13,6817	-56,0384
	10/08/2024 06:14:15	MT - NOVA MUTUM - BR-163			Posição Normal	77	NÃO	-13,6968	-56,0397
	10/08/2024 06:14:15	MT - NOVA MUTUM - BR-163	A sirene está ligada		Alerta de Software	77	NÃO	-13,6968	-56,0397
	10/08/2024 06:13:36	MT - NOVA MUTUM - BR-163	Porta do Motorista aberta		Status	76	NÃO	-13,7039	-56,0403
	10/08/2024 06:13:36	MT - NOVA MUTUM - BR-163	A sirene está ligada		Status	76	NÃO	-13,7039	-56,0403
	10/08/2024 06:13:36	MT - NOVA MUTUM - BR-163	Ignição ligada		Status	76	NÃO	-13,7039	-56,0403
	10/08/2024 06:11:36	MT - NOVA MUTUM - Próx. BR-163	Porta do Motorista aberta		Status	62	NÃO	-13,7353	-56,0487
	10/08/2024 06:11:36	MT - NOVA MUTUM - BR-163	Porta do Motorista aberta		Status	62	NÃO	-13,7355	-56,0488

RELATÓRIO ANALÍTICO POR VEÍCULO

Período: 06/08/2024 00:00:00 à 14/08/2024 12:00:00

Identificador: RUR4H31 EDIVAN SC 2022

Placa: RUR4H31

Legenda:

Mensagens enviadas do Veículo (Veículo -> Central)

Mensagens enviadas do Veículo (Controle de Jornada Cliente)

Mensagens enviadas da Central (Central -> Veículo)



Sentido:	Data e Hora:	Localização:	Mensagem:	Modo Emergência	Tipo Mensagem:	Vel. (Km/h)	Log ?	Latitude	Longitude
	10/08/2024 06:11:36	MT - NOVA MUTUM - Próx. BR-163	A sirene está ligada		Status	62	NÃO	-13,7353	-56,0487
	10/08/2024 06:11:36	MT - NOVA MUTUM - BR-163	A sirene está ligada		Status	62	NÃO	-13,7355	-56,0488
	10/08/2024 06:11:36	MT - NOVA MUTUM - Próx. BR-163	Ignição ligada		Status	62	NÃO	-13,7353	-56,0487
	10/08/2024 06:11:36	MT - NOVA MUTUM - BR-163	Ignição ligada		Status	62	NÃO	-13,7355	-56,0488
	10/08/2024 06:11:36	MT - NOVA MUTUM - Próx. BR-163	A sirene está ligada		Alerta de Software	62	NÃO	-13,7353	-56,0487
	10/08/2024 06:08:36	MT - NOVA MUTUM - BR-163	Porta do Motorista aberta		Status	47	SIM	-13,7499	-56,0528
	10/08/2024 06:08:36	MT - NOVA MUTUM - BR-163	A sirene está ligada		Status	47	SIM	-13,7499	-56,0528
	10/08/2024 06:08:36	MT - NOVA MUTUM - BR-163	Ignição ligada		Status	47	SIM	-13,7499	-56,0528
	10/08/2024 06:06:36	MT - NOVA MUTUM - BR-163	Porta do Motorista aberta		Status	71	NÃO	-13,7693	-56,0563
	10/08/2024 06:06:36	MT - NOVA MUTUM - BR-163	A sirene está ligada		Status	71	NÃO	-13,7693	-56,0563
	10/08/2024 06:06:36	MT - NOVA MUTUM - BR-163	Ignição ligada		Status	71	NÃO	-13,7693	-56,0563
	10/08/2024 06:06:36	MT - NOVA MUTUM - BR-163	A sirene está ligada		Alerta de Software	71	NÃO	-13,7693	-56,0563
	10/08/2024 06:04:36	MT - NOVA MUTUM - Próx. BR-163	Porta do Motorista aberta		Status	15	NÃO	-13,7778	-56,0580
	10/08/2024 06:04:36	MT - NOVA MUTUM - Próx. BR-163	A sirene está ligada		Status	15	NÃO	-13,7778	-56,0580
	10/08/2024 06:04:36	MT - NOVA MUTUM - Próx. BR-163	Ignição ligada		Status	15	NÃO	-13,7778	-56,0580
	10/08/2024 06:04:36	MT - NOVA MUTUM - Próx. BR-163	A sirene está ligada		Alerta de Software	15	NÃO	-13,7778	-56,0580
	10/08/2024 06:02:36	MT - NOVA MUTUM - Próx. BR-163	Porta do Motorista aberta		Status	0	NÃO	-13,7792	-56,0589
	10/08/2024 06:02:36	MT - NOVA MUTUM - Próx. BR-163	A sirene está ligada		Status	0	NÃO	-13,7792	-56,0589
	10/08/2024 06:02:36	MT - NOVA MUTUM - Próx. BR-163	Ignição ligada		Status	0	NÃO	-13,7792	-56,0589
	10/08/2024 06:01:47	MT - NOVA MUTUM - Próx. BR-163	Porta do Motorista aberta		Status	0	NÃO	-13,7792	-56,0589
	10/08/2024 06:01:47	MT - NOVA MUTUM - Próx. BR-163	A sirene está ligada		Status	0	NÃO	-13,7792	-56,0589
	10/08/2024 06:01:47	MT - NOVA MUTUM - Próx. BR-163	Ignição ligada		Evento	0	NÃO	-13,7792	-56,0589
	10/08/2024 06:01:10	MENSAGEM ENVIADA PELA CENTRAL   Enviada por: integração	Habilitar sensor de desengate		Comando		-		
	10/08/2024 06:01:07	MENSAGEM ENVIADA PELA CENTRAL   Enviada por: integração	Habilitar sensor de porta do motorista		Comando		-		
	10/08/2024 06:01:07	MENSAGEM ENVIADA PELA CENTRAL   Enviada por: integração	Habilitar sensor de porta do carona		Comando		-		
	10/08/2024 06:01:06	MENSAGEM ENVIADA PELA CENTRAL   Enviada por: integração	Habilitar sensor de violação de painel		Comando		-		
	10/08/2024 06:01:05	MENSAGEM ENVIADA PELA CENTRAL   Enviada por: integração	Desligar Bloqueio		Comando		-		
	10/08/2024 06:01:05	MENSAGEM ENVIADA PELA CENTRAL   Enviada por: integração	Desabilitar Botão de Abertura de Trava de Baú		Comando		-		
	10/08/2024 06:00:37	MT - NOVA MUTUM - Próx. BR-163	Porta do Motorista aberta		Evento	0	NÃO	-13,7792	-56,0589
	10/08/2024 06:00:37	MT - NOVA MUTUM - Próx. BR-163	A sirene está ligada		Status	0	NÃO	-13,7792	-56,0589
	10/08/2024 06:00:37	MT - NOVA MUTUM - Próx. BR-163	O veículo está bloqueado		Status	0	NÃO	-13,7792	-56,0589
	10/08/2024 06:00:33	MT - NOVA MUTUM - Próx. BR-163	11 REINICIO DE VIAGEM 11 REINICIO DE VIAGEM ID MOTORISTA:5072		Macro		NÃO	-13,7792	-56,0589
	10/08/2024 05:59:14	MT - NOVA MUTUM - Próx. BR-163	O veículo está bloqueado		Status	0	NÃO	-13,7792	-56,0589
	10/08/2024 05:59:14	MT - NOVA MUTUM - Próx. BR-163	A sirene está ligada		Status	0	NÃO	-13,7792	-56,0589
	10/08/2024 05:57:14	MT - NOVA MUTUM - Próx. BR-163	O veículo está bloqueado		Status	0	NÃO	-13,7792	-56,0589


RELATÓRIO ANALÍTICO POR VEÍCULO


Período: 06/08/2024 00:00:00 à 14/08/2024 12:00:00


Identificador: RUR4H31 EDIVAN SC 2022

Placa: RUR4H31



Legenda:

 Mensagens enviadas do Veículo (Veículo -> Central)

 Mensagens enviadas do Veículo (Controle de Jornada Cliente)

 Mensagens enviadas da Central (Central -> Veículo)



Sentido:	Data e Hora:	Localização:	Mensagem:	Modo Emergência	Tipo Mensagem:	Vel. (Km/h)	Log ?	Latitude	Longitude
	10/08/2024 05:57:14	MT - NOVA MUTUM - Próx. BR-163	A sirene está ligada		Status	0	NÃO	-13,7792	-56,0589
	10/08/2024 05:57:14	MT - NOVA MUTUM - Próx. BR-163	A sirene está ligada		Alerta de Software	0	NÃO	-13,7792	-56,0589
	10/08/2024 05:57:14	MT - NOVA MUTUM - Próx. BR-163	Parada do Veículo		Alerta de Software	0	NÃO	-13,7792	-56,0589
	10/08/2024 05:55:14	MT - NOVA MUTUM - Próx. BR-163	O veículo está bloqueado		Status	0	NÃO	-13,7792	-56,0589
	10/08/2024 05:55:14	MT - NOVA MUTUM - Próx. BR-163	A sirene está ligada		Status	0	NÃO	-13,7792	-56,0589
	10/08/2024 05:55:14	MT - NOVA MUTUM - Próx. BR-163	A sirene está ligada		Alerta de Software	0	NÃO	-13,7792	-56,0589
	10/08/2024 05:55:14	MT - NOVA MUTUM - Próx. BR-163	Parada do Veículo		Alerta de Software	0	NÃO	-13,7792	-56,0589
	10/08/2024 05:53:14	MT - NOVA MUTUM - Próx. BR-163	O veículo está bloqueado		Status	0	NÃO	-13,7792	-56,0589
	10/08/2024 05:53:14	MT - NOVA MUTUM - Próx. BR-163	A sirene está ligada		Status	0	NÃO	-13,7792	-56,0589
	10/08/2024 05:51:14	MT - NOVA MUTUM - Próx. BR-163	O veículo está bloqueado		Status	0	NÃO	-13,7792	-56,0589
	10/08/2024 05:51:14	MT - NOVA MUTUM - Próx. BR-163	A sirene está ligada		Status	0	NÃO	-13,7792	-56,0589
	10/08/2024 05:49:14	MT - NOVA MUTUM - Próx. BR-163	O veículo está bloqueado		Status	0	NÃO	-13,7792	-56,0589
	10/08/2024 05:49:14	MT - NOVA MUTUM - Próx. BR-163	A sirene está ligada		Status	0	NÃO	-13,7792	-56,0589
	10/08/2024 05:47:14	MT - NOVA MUTUM - Próx. BR-163	O veículo está bloqueado		Status	0	NÃO	-13,7792	-56,0589
	10/08/2024 05:47:14	MT - NOVA MUTUM - Próx. BR-163	A sirene está ligada		Status	0	NÃO	-13,7792	-56,0589
	10/08/2024 05:47:14	MT - NOVA MUTUM - Próx. BR-163	A sirene está ligada		Alerta de Software	0	NÃO	-13,7792	-56,0589
	10/08/2024 05:47:14	MT - NOVA MUTUM - Próx. BR-163	Parada do Veículo		Alerta de Software	0	NÃO	-13,7792	-56,0589
	10/08/2024 05:45:14	MT - NOVA MUTUM - Próx. BR-163	O veículo está bloqueado		Status	0	NÃO	-13,7792	-56,0590
	10/08/2024 05:45:14	MT - NOVA MUTUM - Próx. BR-163	A sirene está ligada		Status	0	NÃO	-13,7792	-56,0590
	10/08/2024 05:45:14	MT - NOVA MUTUM - Próx. BR-163	A sirene está ligada		Alerta de Software	0	NÃO	-13,7792	-56,0590
	10/08/2024 05:45:14	MT - NOVA MUTUM - Próx. BR-163	Parada do Veículo		Alerta de Software	0	NÃO	-13,7792	-56,0590
	10/08/2024 05:43:14	MT - NOVA MUTUM - Próx. BR-163	O veículo está bloqueado		Status	0	NÃO	-13,7792	-56,0590
	10/08/2024 05:43:14	MT - NOVA MUTUM - Próx. BR-163	A sirene está ligada		Status	0	NÃO	-13,7792	-56,0590
	10/08/2024 05:41:14	MT - NOVA MUTUM - Próx. BR-163	O veículo está bloqueado		Status	0	NÃO	-13,7792	-56,0590
	10/08/2024 05:41:14	MT - NOVA MUTUM - Próx. BR-163	A sirene está ligada		Status	0	NÃO	-13,7792	-56,0590
	10/08/2024 05:39:14	MT - NOVA MUTUM - Próx. BR-163	O veículo está bloqueado		Status	0	NÃO	-13,7792	-56,0590
	10/08/2024 05:39:14	MT - NOVA MUTUM - Próx. BR-163	A sirene está ligada		Status	0	NÃO	-13,7792	-56,0590
	10/08/2024 05:37:14	MT - NOVA MUTUM - Próx. BR-163	O veículo está bloqueado		Status	0	NÃO	-13,7792	-56,0590
	10/08/2024 05:37:14	MT - NOVA MUTUM - Próx. BR-163	A sirene está ligada		Status	0	NÃO	-13,7792	-56,0590
	10/08/2024 05:37:14	MT - NOVA MUTUM - Próx. BR-163	A sirene está ligada		Alerta de Software	0	NÃO	-13,7792	-56,0590
	10/08/2024 05:37:14	MT - NOVA MUTUM - Próx. BR-163	Parada do Veículo		Alerta de Software	0	NÃO	-13,7792	-56,0590
	10/08/2024 05:35:14	MT - NOVA MUTUM - Próx. BR-163	O veículo está bloqueado		Status	0	NÃO	-13,7792	-56,0590
	10/08/2024 05:35:14	MT - NOVA MUTUM - Próx. BR-163	A sirene está ligada		Status	0	NÃO	-13,7792	-56,0590
	10/08/2024 05:35:14	MT - NOVA MUTUM - Próx. BR-163	A sirene está ligada		Alerta de Software	0	NÃO	-13,7792	-56,0590
	10/08/2024 05:35:14	MT - NOVA MUTUM - Próx. BR-163	Parada do Veículo		Alerta de Software	0	NÃO	-13,7792	-56,0590
	10/08/2024 05:33:14	MT - NOVA MUTUM - Próx. BR-163	O veículo está bloqueado		Status	0	NÃO	-13,7792	-56,0590
	10/08/2024 05:33:14	MT - NOVA MUTUM - Próx. BR-163	A sirene está ligada		Status	0	NÃO	-13,7792	-56,0590

## RELATÓRIO ANALÍTICO POR VEÍCULO






































Período: 06/08/2024 00:00:00 à 14/08/2024 12:00:00

Identificador: RUR4H31 EDIVAN SC 2022

Placa: RUR4H31

- Legenda:**
-  Mensagens enviadas do Veículo (Veículo -> Central)
  -  Mensagens enviadas do Veículo (Controle de Jornada Cliente)
  -  Mensagens enviadas da Central (Central -> Veículo)



Sentido:	Data e Hora:	Localização:	Mensagem:	Modo Emergência	Tipo Mensagem:	Vel. (Km/h)	Log ?	Latitude	Longitude
	10/08/2024 05:31:14	MT - NOVA MUTUM - Próx. BR-163	O veículo está bloqueado		Status	0	NÃO	-13,7792	-56,0590
	10/08/2024 05:31:14	MT - NOVA MUTUM - Próx. BR-163	A sirene está ligada		Status	0	NÃO	-13,7792	-56,0590
	10/08/2024 05:29:14	MT - NOVA MUTUM - Próx. BR-163	O veículo está bloqueado		Status	0	NÃO	-13,7792	-56,0590
	10/08/2024 05:29:14	MT - NOVA MUTUM - Próx. BR-163	A sirene está ligada		Status	0	NÃO	-13,7792	-56,0590
	10/08/2024 05:27:14	MT - NOVA MUTUM - Próx. BR-163	O veículo está bloqueado		Status	0	NÃO	-13,7792	-56,0590
	10/08/2024 05:27:14	MT - NOVA MUTUM - Próx. BR-163	A sirene está ligada		Status	0	NÃO	-13,7792	-56,0590
	10/08/2024 05:27:14	MT - NOVA MUTUM - Próx. BR-163	A sirene está ligada		Alerta de Software	0	NÃO	-13,7792	-56,0590
	10/08/2024 05:27:14	MT - NOVA MUTUM - Próx. BR-163	Parada do Veículo		Alerta de Software	0	NÃO	-13,7792	-56,0590
	10/08/2024 05:25:14	MT - NOVA MUTUM - Próx. BR-163	O veículo está bloqueado		Status	0	NÃO	-13,7792	-56,0590
	10/08/2024 05:25:14	MT - NOVA MUTUM - Próx. BR-163	A sirene está ligada		Status	0	NÃO	-13,7792	-56,0590
	10/08/2024 05:25:14	MT - NOVA MUTUM - Próx. BR-163	A sirene está ligada		Alerta de Software	0	NÃO	-13,7792	-56,0590
	10/08/2024 05:25:14	MT - NOVA MUTUM - Próx. BR-163	Parada do Veículo		Alerta de Software	0	NÃO	-13,7792	-56,0590
	10/08/2024 05:23:14	MT - NOVA MUTUM - Próx. BR-163	O veículo está bloqueado		Status	0	NÃO	-13,7792	-56,0589
	10/08/2024 05:23:14	MT - NOVA MUTUM - Próx. BR-163	A sirene está ligada		Status	0	NÃO	-13,7792	-56,0589
	10/08/2024 05:21:14	MT - NOVA MUTUM - Próx. BR-163	O veículo está bloqueado		Status	0	NÃO	-13,7792	-56,0589
	10/08/2024 05:21:14	MT - NOVA MUTUM - Próx. BR-163	A sirene está ligada		Status	0	NÃO	-13,7792	-56,0589
	10/08/2024 05:19:14	MT - NOVA MUTUM - Próx. BR-163	O veículo está bloqueado		Status	0	NÃO	-13,7792	-56,0589
	10/08/2024 05:19:14	MT - NOVA MUTUM - Próx. BR-163	A sirene está ligada		Status	0	NÃO	-13,7792	-56,0589
	10/08/2024 05:17:14	MT - NOVA MUTUM - Próx. BR-163	O veículo está bloqueado		Status	0	NÃO	-13,7792	-56,0589
	10/08/2024 05:17:14	MT - NOVA MUTUM - Próx. BR-163	A sirene está ligada		Status	0	NÃO	-13,7792	-56,0589
	10/08/2024 05:17:14	MT - NOVA MUTUM - Próx. BR-163	A sirene está ligada		Alerta de Software	0	NÃO	-13,7792	-56,0589
	10/08/2024 05:17:14	MT - NOVA MUTUM - Próx. BR-163	Parada do Veículo		Alerta de Software	0	NÃO	-13,7792	-56,0589
	10/08/2024 05:15:14	MT - NOVA MUTUM - Próx. BR-163	O veículo está bloqueado		Status	0	NÃO	-13,7792	-56,0589
	10/08/2024 05:15:14	MT - NOVA MUTUM - Próx. BR-163	A sirene está ligada		Status	0	NÃO	-13,7792	-56,0589
	10/08/2024 05:15:14	MT - NOVA MUTUM - Próx. BR-163	A sirene está ligada		Alerta de Software	0	NÃO	-13,7792	-56,0589
	10/08/2024 05:15:14	MT - NOVA MUTUM - Próx. BR-163	Parada do Veículo		Alerta de Software	0	NÃO	-13,7792	-56,0589
	10/08/2024 05:13:14	MT - NOVA MUTUM - Próx. BR-163	O veículo está bloqueado		Status	0	NÃO	-13,7792	-56,0589
	10/08/2024 05:13:14	MT - NOVA MUTUM - Próx. BR-163	A sirene está ligada		Status	0	NÃO	-13,7792	-56,0589
	10/08/2024 05:11:14	MT - NOVA MUTUM - Próx. BR-163	O veículo está bloqueado		Status	0	NÃO	-13,7792	-56,0589
	10/08/2024 05:11:14	MT - NOVA MUTUM - Próx. BR-163	A sirene está ligada		Status	0	NÃO	-13,7792	-56,0589
	10/08/2024 05:09:14	MT - NOVA MUTUM - Próx. BR-163	O veículo está bloqueado		Status	0	NÃO	-13,7792	-56,0589
	10/08/2024 05:09:14	MT - NOVA MUTUM - Próx. BR-163	A sirene está ligada		Status	0	NÃO	-13,7792	-56,0589
	10/08/2024 05:07:14	MT - NOVA MUTUM - Próx. BR-163	O veículo está bloqueado		Status	0	NÃO	-13,7792	-56,0589
	10/08/2024 05:07:14	MT - NOVA MUTUM - Próx. BR-163	A sirene está ligada		Status	0	NÃO	-13,7792	-56,0589
	10/08/2024 05:07:14	MT - NOVA MUTUM - Próx. BR-163	A sirene está ligada		Alerta de Software	0	NÃO	-13,7792	-56,0589
	10/08/2024 05:07:14	MT - NOVA MUTUM - Próx. BR-163	Parada do Veículo		Alerta de Software	0	NÃO	-13,7792	-56,0589
	10/08/2024 05:05:14	MT - NOVA MUTUM - Próx. BR-163	O veículo está bloqueado		Status	0	NÃO	-13,7792	-56,0588



RELATÓRIO ANALÍTICO POR VEÍCULO

Período: 06/08/2024 00:00:00 à 14/08/2024 12:00:00

Identificador: RUR4H31 EDIVAN SC 2022

Placa: RUR4H31

Legenda:

Mensagens enviadas do Veículo (Veículo -> Central)

Mensagens enviadas do Veículo (Controle de Jornada Cliente)

Mensagens enviadas da Central (Central -> Veículo)



Sentido:	Data e Hora:	Localização:	Mensagem:	Modo Emergência	Tipo Mensagem:	Vel. (Km/h)	Log ?	Latitude	Longitude
	10/08/2024 05:05:14	MT - NOVA MUTUM - Próx. BR-163	A sirene está ligada		Status	0	NÃO	-13,7792	-56,0588
	10/08/2024 05:05:14	MT - NOVA MUTUM - Próx. BR-163	A sirene está ligada		Alerta de Software	0	NÃO	-13,7792	-56,0588
	10/08/2024 05:05:14	MT - NOVA MUTUM - Próx. BR-163	Parada do Veículo		Alerta de Software	0	NÃO	-13,7792	-56,0588
	10/08/2024 05:03:14	MT - NOVA MUTUM - Próx. BR-163	O veículo está bloqueado		Status	0	NÃO	-13,7792	-56,0588
	10/08/2024 05:03:14	MT - NOVA MUTUM - Próx. BR-163	A sirene está ligada		Status	0	NÃO	-13,7792	-56,0588
	10/08/2024 05:01:14	MT - NOVA MUTUM - Próx. BR-163	O veículo está bloqueado		Status	0	NÃO	-13,7792	-56,0588
	10/08/2024 05:01:14	MT - NOVA MUTUM - Próx. BR-163	A sirene está ligada		Status	0	NÃO	-13,7792	-56,0588
	10/08/2024 04:59:14	MT - NOVA MUTUM - Próx. BR-163	O veículo está bloqueado		Status	0	NÃO	-13,7792	-56,0588
	10/08/2024 04:59:14	MT - NOVA MUTUM - Próx. BR-163	A sirene está ligada		Status	0	NÃO	-13,7792	-56,0588
	10/08/2024 04:57:14	MT - NOVA MUTUM - Próx. BR-163	O veículo está bloqueado		Status	0	NÃO	-13,7792	-56,0589
	10/08/2024 04:57:14	MT - NOVA MUTUM - Próx. BR-163	A sirene está ligada		Status	0	NÃO	-13,7792	-56,0589
	10/08/2024 04:57:14	MT - NOVA MUTUM - Próx. BR-163	A sirene está ligada		Alerta de Software	0	NÃO	-13,7792	-56,0589
	10/08/2024 04:57:14	MT - NOVA MUTUM - Próx. BR-163	Parada do Veículo		Alerta de Software	0	NÃO	-13,7792	-56,0589
	10/08/2024 04:55:14	MT - NOVA MUTUM - Próx. BR-163	O veículo está bloqueado		Status	0	NÃO	-13,7792	-56,0589
	10/08/2024 04:55:14	MT - NOVA MUTUM - Próx. BR-163	A sirene está ligada		Status	0	NÃO	-13,7792	-56,0589
	10/08/2024 04:53:14	MT - NOVA MUTUM - Próx. BR-163	O veículo está bloqueado		Status	0	NÃO	-13,7792	-56,0589
	10/08/2024 04:53:14	MT - NOVA MUTUM - Próx. BR-163	A sirene está ligada		Status	0	NÃO	-13,7792	-56,0589
	10/08/2024 04:53:14	MT - NOVA MUTUM - Próx. BR-163	A sirene está ligada		Alerta de Software	0	NÃO	-13,7792	-56,0589
	10/08/2024 04:53:14	MT - NOVA MUTUM - Próx. BR-163	Parada do Veículo		Alerta de Software	0	NÃO	-13,7792	-56,0589
	10/08/2024 04:51:14	MT - NOVA MUTUM - Próx. BR-163	O veículo está bloqueado		Status	0	NÃO	-13,7793	-56,0589
	10/08/2024 04:51:14	MT - NOVA MUTUM - Próx. BR-163	A sirene está ligada		Status	0	NÃO	-13,7793	-56,0589
	10/08/2024 04:49:14	MT - NOVA MUTUM - Próx. BR-163	O veículo está bloqueado		Status	0	NÃO	-13,7793	-56,0589
	10/08/2024 04:49:14	MT - NOVA MUTUM - Próx. BR-163	A sirene está ligada		Status	0	NÃO	-13,7793	-56,0589
	10/08/2024 04:47:14	MT - NOVA MUTUM - Próx. BR-163	O veículo está bloqueado		Status	0	NÃO	-13,7792	-56,0589
	10/08/2024 04:47:14	MT - NOVA MUTUM - Próx. BR-163	A sirene está ligada		Status	0	NÃO	-13,7792	-56,0589
	10/08/2024 04:47:14	MT - NOVA MUTUM - Próx. BR-163	A sirene está ligada		Alerta de Software	0	NÃO	-13,7792	-56,0589
	10/08/2024 04:47:14	MT - NOVA MUTUM - Próx. BR-163	Parada do Veículo		Alerta de Software	0	NÃO	-13,7792	-56,0589
	10/08/2024 04:45:14	MT - NOVA MUTUM - Próx. BR-163	O veículo está bloqueado		Status	0	NÃO	-13,7792	-56,0589
	10/08/2024 04:45:14	MT - NOVA MUTUM - Próx. BR-163	A sirene está ligada		Status	0	NÃO	-13,7792	-56,0589
	10/08/2024 04:45:14	MT - NOVA MUTUM - Próx. BR-163	A sirene está ligada		Alerta de Software	0	NÃO	-13,7792	-56,0589
	10/08/2024 04:45:14	MT - NOVA MUTUM - Próx. BR-163	Parada do Veículo		Alerta de Software	0	NÃO	-13,7792	-56,0589
	10/08/2024 04:43:14	MT - NOVA MUTUM - Próx. BR-163	O veículo está bloqueado		Status	0	NÃO	-13,7792	-56,0589
	10/08/2024 04:43:14	MT - NOVA MUTUM - Próx. BR-163	A sirene está ligada		Status	0	NÃO	-13,7792	-56,0589
	10/08/2024 04:41:14	MT - NOVA MUTUM - Próx. BR-163	O veículo está bloqueado		Status	0	NÃO	-13,7792	-56,0589
	10/08/2024 04:41:14	MT - NOVA MUTUM - Próx. BR-163	A sirene está ligada		Status	0	NÃO	-13,7792	-56,0589
	10/08/2024 04:39:14	MT - NOVA MUTUM - Próx. BR-163	O veículo está bloqueado		Status	0	NÃO	-13,7792	-56,0589
	10/08/2024 04:39:14	MT - NOVA MUTUM - Próx. BR-163	A sirene está ligada		Status	0	NÃO	-13,7792	-56,0589

RELATÓRIO ANALÍTICO POR VEÍCULO

Período: 06/08/2024 00:00:00 à 14/08/2024 12:00:00

Identificador: RUR4H31 EDIVAN SC 2022

Placa: RUR4H31

Legenda:

Mensagens enviadas do Veículo (Veículo -> Central)

Mensagens enviadas do Veículo (Controle de Jornada Cliente)

Mensagens enviadas da Central (Central -> Veículo)



Sentido:	Data e Hora:	Localização:	Mensagem:	Modo Emergência	Tipo Mensagem:	Vel. (Km/h)	Log ?	Latitude	Longitude
	10/08/2024 04:37:14	MT - NOVA MUTUM - Próx. BR-163	O veículo está bloqueado		Status	0	NÃO	-13,7792	-56,0589
	10/08/2024 04:37:14	MT - NOVA MUTUM - Próx. BR-163	A sirene está ligada		Status	0	NÃO	-13,7792	-56,0589
	10/08/2024 04:37:14	MT - NOVA MUTUM - Próx. BR-163	A sirene está ligada		Alerta de Software	0	NÃO	-13,7792	-56,0589
	10/08/2024 04:37:14	MT - NOVA MUTUM - Próx. BR-163	Parada do Veículo		Alerta de Software	0	NÃO	-13,7792	-56,0589
	10/08/2024 04:35:14	MT - NOVA MUTUM - Próx. BR-163	O veículo está bloqueado		Status	0	NÃO	-13,7792	-56,0589
	10/08/2024 04:35:14	MT - NOVA MUTUM - Próx. BR-163	A sirene está ligada		Status	0	NÃO	-13,7792	-56,0589
	10/08/2024 04:33:14	MT - NOVA MUTUM - Próx. BR-163	O veículo está bloqueado		Status	0	NÃO	-13,7792	-56,0589
	10/08/2024 04:33:14	MT - NOVA MUTUM - Próx. BR-163	A sirene está ligada		Status	0	NÃO	-13,7792	-56,0589
	10/08/2024 04:33:14	MT - NOVA MUTUM - Próx. BR-163	A sirene está ligada		Alerta de Software	0	NÃO	-13,7792	-56,0589
	10/08/2024 04:33:14	MT - NOVA MUTUM - Próx. BR-163	Parada do Veículo		Alerta de Software	0	NÃO	-13,7792	-56,0589
	10/08/2024 04:31:14	MT - NOVA MUTUM - Próx. BR-163	O veículo está bloqueado		Status	0	NÃO	-13,7792	-56,0589
	10/08/2024 04:31:14	MT - NOVA MUTUM - Próx. BR-163	A sirene está ligada		Status	0	NÃO	-13,7792	-56,0589
	10/08/2024 04:29:14	MT - NOVA MUTUM - Próx. BR-163	O veículo está bloqueado		Status	0	NÃO	-13,7792	-56,0589
	10/08/2024 04:29:14	MT - NOVA MUTUM - Próx. BR-163	A sirene está ligada		Status	0	NÃO	-13,7792	-56,0589
	10/08/2024 04:29:14	MT - NOVA MUTUM - Próx. BR-163	A sirene está ligada		Alerta de Software	0	NÃO	-13,7792	-56,0589
	10/08/2024 04:29:14	MT - NOVA MUTUM - Próx. BR-163	Parada do Veículo		Alerta de Software	0	NÃO	-13,7792	-56,0589
	10/08/2024 04:27:14	MT - NOVA MUTUM - Próx. BR-163	O veículo está bloqueado		Status	0	NÃO	-13,7792	-56,0589
	10/08/2024 04:27:14	MT - NOVA MUTUM - Próx. BR-163	A sirene está ligada		Status	0	NÃO	-13,7792	-56,0589
	10/08/2024 04:27:14	MT - NOVA MUTUM - Próx. BR-163	A sirene está ligada		Alerta de Software	0	NÃO	-13,7792	-56,0589
	10/08/2024 04:27:14	MT - NOVA MUTUM - Próx. BR-163	Parada do Veículo		Alerta de Software	0	NÃO	-13,7792	-56,0589
	10/08/2024 04:25:14	MT - NOVA MUTUM - Próx. BR-163	O veículo está bloqueado		Status	0	NÃO	-13,7792	-56,0589
	10/08/2024 04:25:14	MT - NOVA MUTUM - Próx. BR-163	A sirene está ligada		Status	0	NÃO	-13,7792	-56,0589
	10/08/2024 04:23:14	MT - NOVA MUTUM - Próx. BR-163	O veículo está bloqueado		Status	0	NÃO	-13,7792	-56,0589
	10/08/2024 04:23:14	MT - NOVA MUTUM - Próx. BR-163	A sirene está ligada		Status	0	NÃO	-13,7792	-56,0589
	10/08/2024 04:23:14	MT - NOVA MUTUM - Próx. BR-163	A sirene está ligada		Alerta de Software	0	NÃO	-13,7792	-56,0589
	10/08/2024 04:23:14	MT - NOVA MUTUM - Próx. BR-163	Parada do Veículo		Alerta de Software	0	NÃO	-13,7792	-56,0589
	10/08/2024 04:21:14	MT - NOVA MUTUM - Próx. BR-163	O veículo está bloqueado		Status	0	NÃO	-13,7792	-56,0589
	10/08/2024 04:21:14	MT - NOVA MUTUM - Próx. BR-163	A sirene está ligada		Status	0	NÃO	-13,7792	-56,0589
	10/08/2024 04:19:14	MT - NOVA MUTUM - Próx. BR-163	O veículo está bloqueado		Status	0	NÃO	-13,7792	-56,0589
	10/08/2024 04:19:14	MT - NOVA MUTUM - Próx. BR-163	A sirene está ligada		Status	0	NÃO	-13,7792	-56,0589
	10/08/2024 04:17:14	MT - NOVA MUTUM - Próx. BR-163	O veículo está bloqueado		Status	0	NÃO	-13,7792	-56,0590
	10/08/2024 04:17:14	MT - NOVA MUTUM - Próx. BR-163	A sirene está ligada		Status	0	NÃO	-13,7792	-56,0590
	10/08/2024 04:17:14	MT - NOVA MUTUM - Próx. BR-163	A sirene está ligada		Alerta de Software	0	NÃO	-13,7792	-56,0590
	10/08/2024 04:17:14	MT - NOVA MUTUM - Próx. BR-163	Parada do Veículo		Alerta de Software	0	NÃO	-13,7792	-56,0590
	10/08/2024 04:15:14	MT - NOVA MUTUM - Próx. BR-163	O veículo está bloqueado		Status	0	NÃO	-13,7792	-56,0590
	10/08/2024 04:15:14	MT - NOVA MUTUM - Próx. BR-163	A sirene está ligada		Status	0	NÃO	-13,7792	-56,0590
	10/08/2024 04:13:14	MT - NOVA MUTUM - Próx. BR-163	O veículo está bloqueado		Status	0	NÃO	-13,7792	-56,0590

## RELATÓRIO ANALÍTICO POR VEÍCULO






































Período: 06/08/2024 00:00:00 à 14/08/2024 12:00:00

Identificador: RUR4H31 EDIVAN SC 2022

Placa: RUR4H31

- Legenda:**
-  Mensagens enviadas do Veículo (Veículo -> Central)
  -  Mensagens enviadas do Veículo (Controle de Jornada Cliente)
  -  Mensagens enviadas da Central (Central -> Veículo)



Sentido:	Data e Hora:	Localização:	Mensagem:	Modo Emergência	Tipo Mensagem:	Vel. (Km/h)	Log ?	Latitude	Longitude
	10/08/2024 04:13:14	MT - NOVA MUTUM - Próx. BR-163	A sirene está ligada		Status	0	NÃO	-13,7792	-56,0590
	10/08/2024 04:13:14	MT - NOVA MUTUM - Próx. BR-163	A sirene está ligada		Alerta de Software	0	NÃO	-13,7792	-56,0590
	10/08/2024 04:13:14	MT - NOVA MUTUM - Próx. BR-163	Parada do Veículo		Alerta de Software	0	NÃO	-13,7792	-56,0590
	10/08/2024 04:11:14	MT - NOVA MUTUM - Próx. BR-163	O veículo está bloqueado		Status	0	NÃO	-13,7792	-56,0590
	10/08/2024 04:11:14	MT - NOVA MUTUM - Próx. BR-163	A sirene está ligada		Status	0	NÃO	-13,7792	-56,0590
	10/08/2024 04:09:14	MT - NOVA MUTUM - Próx. BR-163	O veículo está bloqueado		Status	0	NÃO	-13,7792	-56,0590
	10/08/2024 04:09:14	MT - NOVA MUTUM - Próx. BR-163	A sirene está ligada		Status	0	NÃO	-13,7792	-56,0590
	10/08/2024 04:07:14	MT - NOVA MUTUM - Próx. BR-163	O veículo está bloqueado		Status	0	NÃO	-13,7792	-56,0590
	10/08/2024 04:07:14	MT - NOVA MUTUM - Próx. BR-163	A sirene está ligada		Status	0	NÃO	-13,7792	-56,0590
	10/08/2024 04:07:14	MT - NOVA MUTUM - Próx. BR-163	A sirene está ligada		Alerta de Software	0	NÃO	-13,7792	-56,0590
	10/08/2024 04:07:14	MT - NOVA MUTUM - Próx. BR-163	Parada do Veículo		Alerta de Software	0	NÃO	-13,7792	-56,0590
	10/08/2024 04:05:14	MT - NOVA MUTUM - Próx. BR-163	O veículo está bloqueado		Status	0	NÃO	-13,7792	-56,0590
	10/08/2024 04:05:14	MT - NOVA MUTUM - Próx. BR-163	A sirene está ligada		Status	0	NÃO	-13,7792	-56,0590
	10/08/2024 04:03:14	MT - NOVA MUTUM - Próx. BR-163	O veículo está bloqueado		Status	0	NÃO	-13,7792	-56,0590
	10/08/2024 04:03:14	MT - NOVA MUTUM - Próx. BR-163	A sirene está ligada		Status	0	NÃO	-13,7792	-56,0590
	10/08/2024 04:03:14	MT - NOVA MUTUM - Próx. BR-163	A sirene está ligada		Alerta de Software	0	NÃO	-13,7792	-56,0590
	10/08/2024 04:03:14	MT - NOVA MUTUM - Próx. BR-163	Parada do Veículo		Alerta de Software	0	NÃO	-13,7792	-56,0590
	10/08/2024 04:01:14	MT - NOVA MUTUM - Próx. BR-163	O veículo está bloqueado		Status	0	NÃO	-13,7792	-56,0590
	10/08/2024 04:01:14	MT - NOVA MUTUM - Próx. BR-163	A sirene está ligada		Status	0	NÃO	-13,7792	-56,0590
	10/08/2024 03:59:14	MT - NOVA MUTUM - Próx. BR-163	O veículo está bloqueado		Status	0	NÃO	-13,7792	-56,0590
	10/08/2024 03:59:14	MT - NOVA MUTUM - Próx. BR-163	A sirene está ligada		Status	0	NÃO	-13,7792	-56,0590
	10/08/2024 03:57:14	MT - NOVA MUTUM - Próx. BR-163	O veículo está bloqueado		Status	0	NÃO	-13,7792	-56,0590
	10/08/2024 03:57:14	MT - NOVA MUTUM - Próx. BR-163	A sirene está ligada		Status	0	NÃO	-13,7792	-56,0590
	10/08/2024 03:57:14	MT - NOVA MUTUM - Próx. BR-163	A sirene está ligada		Alerta de Software	0	NÃO	-13,7792	-56,0590
	10/08/2024 03:57:14	MT - NOVA MUTUM - Próx. BR-163	Parada do Veículo		Alerta de Software	0	NÃO	-13,7792	-56,0590
	10/08/2024 03:55:14	MT - NOVA MUTUM - Próx. BR-163	O veículo está bloqueado		Status	0	NÃO	-13,7792	-56,0590
	10/08/2024 03:55:14	MT - NOVA MUTUM - Próx. BR-163	A sirene está ligada		Status	0	NÃO	-13,7792	-56,0590
	10/08/2024 03:53:14	MT - NOVA MUTUM - Próx. BR-163	O veículo está bloqueado		Status	0	NÃO	-13,7792	-56,0590
	10/08/2024 03:53:14	MT - NOVA MUTUM - Próx. BR-163	A sirene está ligada		Status	0	NÃO	-13,7792	-56,0590
	10/08/2024 03:53:14	MT - NOVA MUTUM - Próx. BR-163	A sirene está ligada		Alerta de Software	0	NÃO	-13,7792	-56,0590
	10/08/2024 03:53:14	MT - NOVA MUTUM - Próx. BR-163	Parada do Veículo		Alerta de Software	0	NÃO	-13,7792	-56,0590
	10/08/2024 03:51:14	MT - NOVA MUTUM - Próx. BR-163	O veículo está bloqueado		Status	0	NÃO	-13,7792	-56,0590
	10/08/2024 03:51:14	MT - NOVA MUTUM - Próx. BR-163	A sirene está ligada		Status	0	NÃO	-13,7792	-56,0590
	10/08/2024 03:49:14	MT - NOVA MUTUM - Próx. BR-163	O veículo está bloqueado		Status	0	NÃO	-13,7792	-56,0590
	10/08/2024 03:49:14	MT - NOVA MUTUM - Próx. BR-163	A sirene está ligada		Status	0	NÃO	-13,7792	-56,0590
	10/08/2024 03:47:14	MT - NOVA MUTUM - Próx. BR-163	O veículo está bloqueado		Status	0	NÃO	-13,7792	-56,0590
	10/08/2024 03:47:14	MT - NOVA MUTUM - Próx. BR-163	A sirene está ligada		Status	0	NÃO	-13,7792	-56,0590

## RELATÓRIO ANALÍTICO POR VEÍCULO






































Período: 06/08/2024 00:00:00 à 14/08/2024 12:00:00

Identificador: RUR4H31 EDIVAN SC 2022

Placa: RUR4H31

- Legenda:**
-  Mensagens enviadas do Veículo (Veículo -> Central)
  -  Mensagens enviadas do Veículo (Controle de Jornada Cliente)
  -  Mensagens enviadas da Central (Central -> Veículo)



Sentido:	Data e Hora:	Localização:	Mensagem:	Modo Emergência	Tipo Mensagem:	Vel. (Km/h)	Log ?	Latitude	Longitude
	10/08/2024 03:47:14	MT - NOVA MUTUM - Próx. BR-163	A sirene está ligada		Alerta de Software	0	NÃO	-13,7792	-56,0590
	10/08/2024 03:47:14	MT - NOVA MUTUM - Próx. BR-163	Parada do Veículo		Alerta de Software	0	NÃO	-13,7792	-56,0590
	10/08/2024 03:45:14	MT - NOVA MUTUM - Próx. BR-163	O veículo está bloqueado		Status	0	NÃO	-13,7792	-56,0590
	10/08/2024 03:45:14	MT - NOVA MUTUM - Próx. BR-163	A sirene está ligada		Status	0	NÃO	-13,7792	-56,0590
	10/08/2024 03:43:14	MT - NOVA MUTUM - Próx. BR-163	O veículo está bloqueado		Status	0	NÃO	-13,7792	-56,0590
	10/08/2024 03:43:14	MT - NOVA MUTUM - Próx. BR-163	A sirene está ligada		Status	0	NÃO	-13,7792	-56,0590
	10/08/2024 03:43:14	MT - NOVA MUTUM - Próx. BR-163	A sirene está ligada		Alerta de Software	0	NÃO	-13,7792	-56,0590
	10/08/2024 03:43:14	MT - NOVA MUTUM - Próx. BR-163	Parada do Veículo		Alerta de Software	0	NÃO	-13,7792	-56,0590
	10/08/2024 03:41:14	MT - NOVA MUTUM - Próx. BR-163	O veículo está bloqueado		Status	0	NÃO	-13,7792	-56,0590
	10/08/2024 03:41:14	MT - NOVA MUTUM - Próx. BR-163	A sirene está ligada		Status	0	NÃO	-13,7792	-56,0590
	10/08/2024 03:39:14	MT - NOVA MUTUM - Próx. BR-163	O veículo está bloqueado		Status	0	NÃO	-13,7792	-56,0590
	10/08/2024 03:39:14	MT - NOVA MUTUM - Próx. BR-163	A sirene está ligada		Status	0	NÃO	-13,7792	-56,0590
	10/08/2024 03:37:14	MT - NOVA MUTUM - Próx. BR-163	O veículo está bloqueado		Status	0	NÃO	-13,7792	-56,0590
	10/08/2024 03:37:14	MT - NOVA MUTUM - Próx. BR-163	A sirene está ligada		Status	0	NÃO	-13,7792	-56,0590
	10/08/2024 03:37:14	MT - NOVA MUTUM - Próx. BR-163	A sirene está ligada		Alerta de Software	0	NÃO	-13,7792	-56,0590
	10/08/2024 03:37:14	MT - NOVA MUTUM - Próx. BR-163	Parada do Veículo		Alerta de Software	0	NÃO	-13,7792	-56,0590
	10/08/2024 03:35:14	MT - NOVA MUTUM - Próx. BR-163	O veículo está bloqueado		Status	0	NÃO	-13,7792	-56,0590
	10/08/2024 03:35:14	MT - NOVA MUTUM - Próx. BR-163	A sirene está ligada		Status	0	NÃO	-13,7792	-56,0590
	10/08/2024 03:33:14	MT - NOVA MUTUM - Próx. BR-163	O veículo está bloqueado		Status	0	NÃO	-13,7792	-56,0590
	10/08/2024 03:33:14	MT - NOVA MUTUM - Próx. BR-163	A sirene está ligada		Status	0	NÃO	-13,7792	-56,0590
	10/08/2024 03:33:14	MT - NOVA MUTUM - Próx. BR-163	A sirene está ligada		Alerta de Software	0	NÃO	-13,7792	-56,0590
	10/08/2024 03:33:14	MT - NOVA MUTUM - Próx. BR-163	Parada do Veículo		Alerta de Software	0	NÃO	-13,7792	-56,0590
	10/08/2024 03:31:14	MT - NOVA MUTUM - Próx. BR-163	O veículo está bloqueado		Status	0	NÃO	-13,7792	-56,0590
	10/08/2024 03:31:14	MT - NOVA MUTUM - Próx. BR-163	A sirene está ligada		Status	0	NÃO	-13,7792	-56,0590
	10/08/2024 03:29:14	MT - NOVA MUTUM - Próx. BR-163	O veículo está bloqueado		Status	0	NÃO	-13,7792	-56,0590
	10/08/2024 03:29:14	MT - NOVA MUTUM - Próx. BR-163	A sirene está ligada		Status	0	NÃO	-13,7792	-56,0590
	10/08/2024 03:27:14	MT - NOVA MUTUM - Próx. BR-163	O veículo está bloqueado		Status	0	NÃO	-13,7792	-56,0590
	10/08/2024 03:27:14	MT - NOVA MUTUM - Próx. BR-163	A sirene está ligada		Status	0	NÃO	-13,7792	-56,0590
	10/08/2024 03:27:14	MT - NOVA MUTUM - Próx. BR-163	A sirene está ligada		Alerta de Software	0	NÃO	-13,7792	-56,0590
	10/08/2024 03:27:14	MT - NOVA MUTUM - Próx. BR-163	Parada do Veículo		Alerta de Software	0	NÃO	-13,7792	-56,0590
	10/08/2024 03:25:14	MT - NOVA MUTUM - Próx. BR-163	O veículo está bloqueado		Status	0	NÃO	-13,7792	-56,0590
	10/08/2024 03:25:14	MT - NOVA MUTUM - Próx. BR-163	A sirene está ligada		Status	0	NÃO	-13,7792	-56,0590
	10/08/2024 03:23:14	MT - NOVA MUTUM - Próx. BR-163	O veículo está bloqueado		Status	0	NÃO	-13,7792	-56,0590
	10/08/2024 03:23:14	MT - NOVA MUTUM - Próx. BR-163	A sirene está ligada		Status	0	NÃO	-13,7792	-56,0590
	10/08/2024 03:23:14	MT - NOVA MUTUM - Próx. BR-163	A sirene está ligada		Alerta de Software	0	NÃO	-13,7792	-56,0590
	10/08/2024 03:23:14	MT - NOVA MUTUM - Próx. BR-163	Parada do Veículo		Alerta de Software	0	NÃO	-13,7792	-56,0590
	10/08/2024 03:21:14	MT - NOVA MUTUM - Próx. BR-163	O veículo está bloqueado		Status	0	NÃO	-13,7792	-56,0590

RELATÓRIO ANALÍTICO POR VEÍCULO

Período: 06/08/2024 00:00:00 à 14/08/2024 12:00:00

Identificador: RUR4H31 EDIVAN SC 2022

Placa: RUR4H31

Legenda:

Mensagens enviadas do Veículo (Veículo -> Central)

Mensagens enviadas do Veículo (Controle de Jornada Cliente)

Mensagens enviadas da Central (Central -> Veículo)





Sentido:	Data e Hora:	Localização:	Mensagem:	Modo Emergência	Tipo Mensagem:	Vel. (Km/h)	Log ?	Latitude	Longitude
	10/08/2024 03:21:14	MT - NOVA MUTUM - Próx. BR-163	A sirene está ligada		Status	0	NÃO	-13,7792	-56,0590
	10/08/2024 03:19:14	MT - NOVA MUTUM - Próx. BR-163	O veículo está bloqueado		Status	0	NÃO	-13,7792	-56,0590
	10/08/2024 03:19:14	MT - NOVA MUTUM - Próx. BR-163	A sirene está ligada		Status	0	NÃO	-13,7792	-56,0590
	10/08/2024 03:17:14	MT - NOVA MUTUM - Próx. BR-163	O veículo está bloqueado		Status	0	NÃO	-13,7792	-56,0590
	10/08/2024 03:17:14	MT - NOVA MUTUM - Próx. BR-163	A sirene está ligada		Status	0	NÃO	-13,7792	-56,0590
	10/08/2024 03:17:14	MT - NOVA MUTUM - Próx. BR-163	A sirene está ligada		Alerta de Software	0	NÃO	-13,7792	-56,0590
	10/08/2024 03:17:14	MT - NOVA MUTUM - Próx. BR-163	Parada do Veículo		Alerta de Software	0	NÃO	-13,7792	-56,0590
	10/08/2024 03:15:14	MT - NOVA MUTUM - Próx. BR-163	O veículo está bloqueado		Status	0	NÃO	-13,7792	-56,0590
	10/08/2024 03:15:14	MT - NOVA MUTUM - Próx. BR-163	A sirene está ligada		Status	0	NÃO	-13,7792	-56,0590
	10/08/2024 03:13:14	MT - NOVA MUTUM - Próx. BR-163	O veículo está bloqueado		Status	0	NÃO	-13,7792	-56,0590
	10/08/2024 03:13:14	MT - NOVA MUTUM - Próx. BR-163	A sirene está ligada		Status	0	NÃO	-13,7792	-56,0590
	10/08/2024 03:13:14	MT - NOVA MUTUM - Próx. BR-163	A sirene está ligada		Alerta de Software	0	NÃO	-13,7792	-56,0590
	10/08/2024 03:13:14	MT - NOVA MUTUM - Próx. BR-163	Parada do Veículo		Alerta de Software	0	NÃO	-13,7792	-56,0590
	10/08/2024 03:11:14	MT - NOVA MUTUM - Próx. BR-163	O veículo está bloqueado		Status	0	NÃO	-13,7792	-56,0590
	10/08/2024 03:11:14	MT - NOVA MUTUM - Próx. BR-163	A sirene está ligada		Status	0	NÃO	-13,7792	-56,0590
	10/08/2024 03:09:14	MT - NOVA MUTUM - Próx. BR-163	O veículo está bloqueado		Status	0	NÃO	-13,7792	-56,0590
	10/08/2024 03:09:14	MT - NOVA MUTUM - Próx. BR-163	A sirene está ligada		Status	0	NÃO	-13,7792	-56,0590
	10/08/2024 03:07:14	MT - NOVA MUTUM - Próx. BR-163	O veículo está bloqueado		Status	0	NÃO	-13,7792	-56,0590
	10/08/2024 03:07:14	MT - NOVA MUTUM - Próx. BR-163	A sirene está ligada		Status	0	NÃO	-13,7792	-56,0590
	10/08/2024 03:07:14	MT - NOVA MUTUM - Próx. BR-163	A sirene está ligada		Alerta de Software	0	NÃO	-13,7792	-56,0590
	10/08/2024 03:07:14	MT - NOVA MUTUM - Próx. BR-163	Parada do Veículo		Alerta de Software	0	NÃO	-13,7792	-56,0590
	10/08/2024 03:05:14	MT - NOVA MUTUM - Próx. BR-163	O veículo está bloqueado		Status	0	NÃO	-13,7792	-56,0590
	10/08/2024 03:05:14	MT - NOVA MUTUM - Próx. BR-163	A sirene está ligada		Status	0	NÃO	-13,7792	-56,0590
	10/08/2024 03:03:14	MT - NOVA MUTUM - Próx. BR-163	O veículo está bloqueado		Status	0	NÃO	-13,7792	-56,0589
	10/08/2024 03:03:14	MT - NOVA MUTUM - Próx. BR-163	A sirene está ligada		Status	0	NÃO	-13,7792	-56,0589
	10/08/2024 03:03:14	MT - NOVA MUTUM - Próx. BR-163	A sirene está ligada		Alerta de Software	0	NÃO	-13,7792	-56,0589
	10/08/2024 03:03:14	MT - NOVA MUTUM - Próx. BR-163	Parada do Veículo		Alerta de Software	0	NÃO	-13,7792	-56,0589
	10/08/2024 03:01:14	MT - NOVA MUTUM - Próx. BR-163	O veículo está bloqueado		Status	0	NÃO	-13,7792	-56,0589
	10/08/2024 03:01:14	MT - NOVA MUTUM - Próx. BR-163	A sirene está ligada		Status	0	NÃO	-13,7792	-56,0589
	10/08/2024 02:59:14	MT - NOVA MUTUM - Próx. BR-163	O veículo está bloqueado		Status	0	NÃO	-13,7792	-56,0589
	10/08/2024 02:59:14	MT - NOVA MUTUM - Próx. BR-163	A sirene está ligada		Status	0	NÃO	-13,7792	-56,0589
	10/08/2024 02:59:14	MT - NOVA MUTUM - Próx. BR-163	A sirene está ligada		Alerta de Software	0	NÃO	-13,7792	-56,0589
	10/08/2024 02:59:14	MT - NOVA MUTUM - Próx. BR-163	Parada do Veículo		Alerta de Software	0	NÃO	-13,7792	-56,0589
	10/08/2024 02:57:14	MT - NOVA MUTUM - Próx. BR-163	O veículo está bloqueado		Status	0	NÃO	-13,7792	-56,0589
	10/08/2024 02:57:14	MT - NOVA MUTUM - Próx. BR-163	A sirene está ligada		Status	0	NÃO	-13,7792	-56,0589
	10/08/2024 02:57:14	MT - NOVA MUTUM - Próx. BR-163	A sirene está ligada		Alerta de Software	0	NÃO	-13,7792	-56,0589
	10/08/2024 02:57:14	MT - NOVA MUTUM - Próx. BR-163	Parada do Veículo		Alerta de Software	0	NÃO	-13,7792	-56,0589




**RELATÓRIO ANALÍTICO POR VEÍCULO**  
Período: 06/08/2024 00:00:00 à 14/08/2024 12:00:00  
Identificador: RUR4H31 EDIVAN SC 2022  
Placa: RUR4H31

































**Legenda:**

 Mensagens enviadas do Veículo (Veículo -> Central)

 Mensagens enviadas do Veículo (Controle de Jornada Cliente)

 Mensagens enviadas da Central (Central -> Veículo)



Sentido:	Data e Hora:	Localização:	Mensagem:	Modo Emergência	Tipo Mensagem:	Vel. (Km/h)	Log ?	Latitude	Longitude
	10/08/2024 02:55:14	MT - NOVA MUTUM - Próx. BR-163	O veículo está bloqueado		Status	0	NÃO	-13,7792	-56,0589
	10/08/2024 02:55:14	MT - NOVA MUTUM - Próx. BR-163	A sirene está ligada		Status	0	NÃO	-13,7792	-56,0589
	10/08/2024 02:53:14	MT - NOVA MUTUM - Próx. BR-163	O veículo está bloqueado		Status	0	NÃO	-13,7792	-56,0589
	10/08/2024 02:53:14	MT - NOVA MUTUM - Próx. BR-163	A sirene está ligada		Status	0	NÃO	-13,7792	-56,0589
	10/08/2024 02:53:14	MT - NOVA MUTUM - Próx. BR-163	A sirene está ligada		Alerta de Software	0	NÃO	-13,7792	-56,0589
	10/08/2024 02:53:14	MT - NOVA MUTUM - Próx. BR-163	Parada do Veículo		Alerta de Software	0	NÃO	-13,7792	-56,0589
	10/08/2024 02:51:14	MT - NOVA MUTUM - Próx. BR-163	O veículo está bloqueado		Status	0	NÃO	-13,7792	-56,0589
	10/08/2024 02:51:14	MT - NOVA MUTUM - Próx. BR-163	A sirene está ligada		Status	0	NÃO	-13,7792	-56,0589
	10/08/2024 02:49:14	MT - NOVA MUTUM - Próx. BR-163	O veículo está bloqueado		Status	0	NÃO	-13,7792	-56,0589
	10/08/2024 02:49:14	MT - NOVA MUTUM - Próx. BR-163	A sirene está ligada		Status	0	NÃO	-13,7792	-56,0589
	10/08/2024 02:47:14	MT - NOVA MUTUM - Próx. BR-163	O veículo está bloqueado		Status	0	NÃO	-13,7792	-56,0589
	10/08/2024 02:47:14	MT - NOVA MUTUM - Próx. BR-163	A sirene está ligada		Status	0	NÃO	-13,7792	-56,0589
	10/08/2024 02:47:14	MT - NOVA MUTUM - Próx. BR-163	A sirene está ligada		Alerta de Software	0	NÃO	-13,7792	-56,0589
	10/08/2024 02:47:14	MT - NOVA MUTUM - Próx. BR-163	Parada do Veículo		Alerta de Software	0	NÃO	-13,7792	-56,0589
	10/08/2024 02:45:14	MT - NOVA MUTUM - Próx. BR-163	O veículo está bloqueado		Status	0	NÃO	-13,7792	-56,0589
	10/08/2024 02:45:14	MT - NOVA MUTUM - Próx. BR-163	A sirene está ligada		Status	0	NÃO	-13,7792	-56,0589
	10/08/2024 02:43:14	MT - NOVA MUTUM - Próx. BR-163	O veículo está bloqueado		Status	0	NÃO	-13,7792	-56,0589
	10/08/2024 02:43:14	MT - NOVA MUTUM - Próx. BR-163	A sirene está ligada		Status	0	NÃO	-13,7792	-56,0589
	10/08/2024 02:43:14	MT - NOVA MUTUM - Próx. BR-163	A sirene está ligada		Alerta de Software	0	NÃO	-13,7792	-56,0589
	10/08/2024 02:43:14	MT - NOVA MUTUM - Próx. BR-163	Parada do Veículo		Alerta de Software	0	NÃO	-13,7792	-56,0589
	10/08/2024 02:41:14	MT - NOVA MUTUM - Próx. BR-163	O veículo está bloqueado		Status	0	NÃO	-13,7792	-56,0589
	10/08/2024 02:41:14	MT - NOVA MUTUM - Próx. BR-163	A sirene está ligada		Status	0	NÃO	-13,7792	-56,0589
	10/08/2024 02:39:14	MT - NOVA MUTUM - Próx. BR-163	O veículo está bloqueado		Status	0	NÃO	-13,7792	-56,0589
	10/08/2024 02:39:14	MT - NOVA MUTUM - Próx. BR-163	A sirene está ligada		Status	0	NÃO	-13,7792	-56,0589
	10/08/2024 02:37:14	MT - NOVA MUTUM - Próx. BR-163	O veículo está bloqueado		Status	0	NÃO	-13,7793	-56,0589
	10/08/2024 02:37:14	MT - NOVA MUTUM - Próx. BR-163	A sirene está ligada		Status	0	NÃO	-13,7793	-56,0589
	10/08/2024 02:37:14	MT - NOVA MUTUM - Próx. BR-163	A sirene está ligada		Alerta de Software	0	NÃO	-13,7793	-56,0589
	10/08/2024 02:37:14	MT - NOVA MUTUM - Próx. BR-163	Parada do Veículo		Alerta de Software	0	NÃO	-13,7793	-56,0589
	10/08/2024 02:35:14	MT - NOVA MUTUM - Próx. BR-163	O veículo está bloqueado		Status	0	NÃO	-13,7793	-56,0589
	10/08/2024 02:35:14	MT - NOVA MUTUM - Próx. BR-163	A sirene está ligada		Status	0	NÃO	-13,7793	-56,0589
	10/08/2024 02:33:14	MT - NOVA MUTUM - Próx. BR-163	O veículo está bloqueado		Status	0	NÃO	-13,7793	-56,0589
	10/08/2024 02:33:14	MT - NOVA MUTUM - Próx. BR-163	A sirene está ligada		Status	0	NÃO	-13,7793	-56,0589
	10/08/2024 02:33:14	MT - NOVA MUTUM - Próx. BR-163	A sirene está ligada		Alerta de Software	0	NÃO	-13,7793	-56,0589
	10/08/2024 02:33:14	MT - NOVA MUTUM - Próx. BR-163	Parada do Veículo		Alerta de Software	0	NÃO	-13,7793	-56,0589
	10/08/2024 02:31:14	MT - NOVA MUTUM - Próx. BR-163	O veículo está bloqueado		Status	0	NÃO	-13,7793	-56,0589
	10/08/2024 02:31:14	MT - NOVA MUTUM - Próx. BR-163	A sirene está ligada		Status	0	NÃO	-13,7793	-56,0589
	10/08/2024 02:29:14	MT - NOVA MUTUM - Próx. BR-163	O veículo está bloqueado		Status	0	NÃO	-13,7793	-56,0589


RELATÓRIO ANALÍTICO POR VEÍCULO

Período: 06/08/2024 00:00:00 à 14/08/2024 12:00:00


Identificador: RUR4H31 EDIVAN SC 2022

Placa: RUR4H31


Legenda:



Mensagens enviadas do Veículo (Veículo -> Central)








Mensagens enviadas do Veículo (Controle de Jornada Cliente)



Mensagens enviadas da Central (Central -> Veículo)



Sentido:	Data e Hora:	Localização:	Mensagem:	Modo Emergência	Tipo Mensagem:	Vel. (Km/h)	Log ?	Latitude	Longitude
	10/08/2024 02:29:14	MT - NOVA MUTUM - Próx. BR-163	A sirene está ligada		Status	0	NÃO	-13,7793	-56,0589
	10/08/2024 02:27:14	MT - NOVA MUTUM - Próx. BR-163	O veículo está bloqueado		Status	0	NÃO	-13,7793	-56,0589
	10/08/2024 02:27:14	MT - NOVA MUTUM - Próx. BR-163	A sirene está ligada		Status	0	NÃO	-13,7793	-56,0589
	10/08/2024 02:27:14	MT - NOVA MUTUM - Próx. BR-163	A sirene está ligada		Alerta de Software	0	NÃO	-13,7793	-56,0589
	10/08/2024 02:27:14	MT - NOVA MUTUM - Próx. BR-163	Parada do Veículo		Alerta de Software	0	NÃO	-13,7793	-56,0589
	10/08/2024 02:25:14	MT - NOVA MUTUM - Próx. BR-163	O veículo está bloqueado		Status	0	NÃO	-13,7793	-56,0589
	10/08/2024 02:25:14	MT - NOVA MUTUM - Próx. BR-163	A sirene está ligada		Status	0	NÃO	-13,7793	-56,0589
	10/08/2024 02:23:14	MT - NOVA MUTUM - Próx. BR-163	O veículo está bloqueado		Status	0	NÃO	-13,7793	-56,0589
	10/08/2024 02:23:14	MT - NOVA MUTUM - Próx. BR-163	A sirene está ligada		Status	0	NÃO	-13,7793	-56,0589
	10/08/2024 02:23:14	MT - NOVA MUTUM - Próx. BR-163	A sirene está ligada		Alerta de Software	0	NÃO	-13,7793	-56,0589
	10/08/2024 02:23:14	MT - NOVA MUTUM - Próx. BR-163	Parada do Veículo		Alerta de Software	0	NÃO	-13,7793	-56,0589
	10/08/2024 02:21:14	MT - NOVA MUTUM - Próx. BR-163	O veículo está bloqueado		Status	0	NÃO	-13,7792	-56,0589
	10/08/2024 02:21:14	MT - NOVA MUTUM - Próx. BR-163	A sirene está ligada		Status	0	NÃO	-13,7792	-56,0589
	10/08/2024 02:19:14	MT - NOVA MUTUM - Próx. BR-163	O veículo está bloqueado		Status	0	NÃO	-13,7792	-56,0589
	10/08/2024 02:19:14	MT - NOVA MUTUM - Próx. BR-163	A sirene está ligada		Status	0	NÃO	-13,7792	-56,0589
	10/08/2024 02:17:14	MT - NOVA MUTUM - Próx. BR-163	O veículo está bloqueado		Status	0	NÃO	-13,7792	-56,0589
	10/08/2024 02:17:14	MT - NOVA MUTUM - Próx. BR-163	A sirene está ligada		Status	0	NÃO	-13,7792	-56,0589
	10/08/2024 02:17:14	MT - NOVA MUTUM - Próx. BR-163	A sirene está ligada		Alerta de Software	0	NÃO	-13,7792	-56,0589
	10/08/2024 02:17:14	MT - NOVA MUTUM - Próx. BR-163	Parada do Veículo		Alerta de Software	0	NÃO	-13,7792	-56,0589
	10/08/2024 02:15:14	MT - NOVA MUTUM - Próx. BR-163	O veículo está bloqueado		Status	0	NÃO	-13,7792	-56,0589
	10/08/2024 02:15:14	MT - NOVA MUTUM - Próx. BR-163	A sirene está ligada		Status	0	NÃO	-13,7792	-56,0589
	10/08/2024 02:13:14	MT - NOVA MUTUM - Próx. BR-163	O veículo está bloqueado		Status	0	NÃO	-13,7792	-56,0589
	10/08/2024 02:13:14	MT - NOVA MUTUM - Próx. BR-163	A sirene está ligada		Status	0	NÃO	-13,7792	-56,0589
	10/08/2024 02:13:14	MT - NOVA MUTUM - Próx. BR-163	A sirene está ligada		Alerta de Software	0	NÃO	-13,7792	-56,0589
	10/08/2024 02:13:14	MT - NOVA MUTUM - Próx. BR-163	Parada do Veículo		Alerta de Software	0	NÃO	-13,7792	-56,0589
	10/08/2024 02:11:14	MT - NOVA MUTUM - Próx. BR-163	O veículo está bloqueado		Status	0	NÃO	-13,7792	-56,0589
	10/08/2024 02:11:14	MT - NOVA MUTUM - Próx. BR-163	A sirene está ligada		Status	0	NÃO	-13,7792	-56,0589
	10/08/2024 02:09:14	MT - NOVA MUTUM - Próx. BR-163	O veículo está bloqueado		Status	0	NÃO	-13,7792	-56,0589
	10/08/2024 02:09:14	MT - NOVA MUTUM - Próx. BR-163	A sirene está ligada		Status	0	NÃO	-13,7792	-56,0589
	10/08/2024 02:07:14	MT - NOVA MUTUM - Próx. BR-163	O veículo está bloqueado		Status	0	NÃO	-13,7792	-56,0589
	10/08/2024 02:07:14	MT - NOVA MUTUM - Próx. BR-163	A sirene está ligada		Status	0	NÃO	-13,7792	-56,0589
	10/08/2024 02:07:14	MT - NOVA MUTUM - Próx. BR-163	A sirene está ligada		Alerta de Software	0	NÃO	-13,7792	-56,0589
	10/08/2024 02:07:14	MT - NOVA MUTUM - Próx. BR-163	Parada do Veículo		Alerta de Software	0	NÃO	-13,7792	-56,0589
	10/08/2024 02:05:14	MT - NOVA MUTUM - Próx. BR-163	O veículo está bloqueado		Status	0	NÃO	-13,7792	-56,0589
	10/08/2024 02:05:14	MT - NOVA MUTUM - Próx. BR-163	A sirene está ligada		Status	0	NÃO	-13,7792	-56,0589
	10/08/2024 02:03:14	MT - NOVA MUTUM - Próx. BR-163	O veículo está bloqueado		Status	0	NÃO	-13,7792	-56,0589
	10/08/2024 02:03:14	MT - NOVA MUTUM - Próx. BR-163	A sirene está ligada		Status	0	NÃO	-13,7792	-56,0589


RELATÓRIO ANALÍTICO POR VEÍCULO


Período: 06/08/2024 00:00:00 à 14/08/2024 12:00:00


Identificador: RUR4H31 EDIVAN SC 2022

Placa: RUR4H31






































Legenda:

 Mensagens enviadas do Veículo (Veículo -> Central)

 Mensagens enviadas do Veículo (Controle de Jornada Cliente)

 Mensagens enviadas da Central (Central -> Veículo)



Sentido:	Data e Hora:	Localização:	Mensagem:	Modo Emergência	Tipo Mensagem:	Vel. (Km/h)	Log ?	Latitude	Longitude
	10/08/2024 02:03:14	MT - NOVA MUTUM - Próx. BR-163	A sirene está ligada		Alerta de Software	0	NÃO	-13,7792	-56,0589
	10/08/2024 02:03:14	MT - NOVA MUTUM - Próx. BR-163	Parada do Veículo		Alerta de Software	0	NÃO	-13,7792	-56,0589
	10/08/2024 02:01:14	MT - NOVA MUTUM - Próx. BR-163	O veículo está bloqueado		Status	0	NÃO	-13,7792	-56,0589
	10/08/2024 02:01:14	MT - NOVA MUTUM - Próx. BR-163	A sirene está ligada		Status	0	NÃO	-13,7792	-56,0589
	10/08/2024 01:59:14	MT - NOVA MUTUM - Próx. BR-163	O veículo está bloqueado		Status	0	NÃO	-13,7792	-56,0589
	10/08/2024 01:59:14	MT - NOVA MUTUM - Próx. BR-163	A sirene está ligada		Status	0	NÃO	-13,7792	-56,0589
	10/08/2024 01:57:14	MT - NOVA MUTUM - Próx. BR-163	O veículo está bloqueado		Status	0	NÃO	-13,7792	-56,0589
	10/08/2024 01:57:14	MT - NOVA MUTUM - Próx. BR-163	A sirene está ligada		Status	0	NÃO	-13,7792	-56,0589
	10/08/2024 01:57:14	MT - NOVA MUTUM - Próx. BR-163	A sirene está ligada		Alerta de Software	0	NÃO	-13,7792	-56,0589
	10/08/2024 01:57:14	MT - NOVA MUTUM - Próx. BR-163	Parada do Veículo		Alerta de Software	0	NÃO	-13,7792	-56,0589
	10/08/2024 01:55:14	MT - NOVA MUTUM - Próx. BR-163	O veículo está bloqueado		Status	0	NÃO	-13,7792	-56,0589
	10/08/2024 01:55:14	MT - NOVA MUTUM - Próx. BR-163	A sirene está ligada		Status	0	NÃO	-13,7792	-56,0589
	10/08/2024 01:53:14	MT - NOVA MUTUM - Próx. BR-163	O veículo está bloqueado		Status	0	NÃO	-13,7792	-56,0589
	10/08/2024 01:53:14	MT - NOVA MUTUM - Próx. BR-163	A sirene está ligada		Status	0	NÃO	-13,7792	-56,0589
	10/08/2024 01:53:14	MT - NOVA MUTUM - Próx. BR-163	A sirene está ligada		Alerta de Software	0	NÃO	-13,7792	-56,0589
	10/08/2024 01:53:14	MT - NOVA MUTUM - Próx. BR-163	Parada do Veículo		Alerta de Software	0	NÃO	-13,7792	-56,0589
	10/08/2024 01:51:14	MT - NOVA MUTUM - Próx. BR-163	O veículo está bloqueado		Status	0	NÃO	-13,7792	-56,0589
	10/08/2024 01:51:14	MT - NOVA MUTUM - Próx. BR-163	A sirene está ligada		Status	0	NÃO	-13,7792	-56,0589
	10/08/2024 01:49:14	MT - NOVA MUTUM - Próx. BR-163	O veículo está bloqueado		Status	0	NÃO	-13,7792	-56,0589
	10/08/2024 01:49:14	MT - NOVA MUTUM - Próx. BR-163	A sirene está ligada		Status	0	NÃO	-13,7792	-56,0589
	10/08/2024 01:47:14	MT - NOVA MUTUM - Próx. BR-163	O veículo está bloqueado		Status	0	NÃO	-13,7792	-56,0589
	10/08/2024 01:47:14	MT - NOVA MUTUM - Próx. BR-163	A sirene está ligada		Status	0	NÃO	-13,7792	-56,0589
	10/08/2024 01:47:14	MT - NOVA MUTUM - Próx. BR-163	A sirene está ligada		Alerta de Software	0	NÃO	-13,7792	-56,0589
	10/08/2024 01:47:14	MT - NOVA MUTUM - Próx. BR-163	Parada do Veículo		Alerta de Software	0	NÃO	-13,7792	-56,0589
	10/08/2024 01:45:14	MT - NOVA MUTUM - Próx. BR-163	O veículo está bloqueado		Status	0	NÃO	-13,7792	-56,0589
	10/08/2024 01:45:14	MT - NOVA MUTUM - Próx. BR-163	A sirene está ligada		Status	0	NÃO	-13,7792	-56,0589
	10/08/2024 01:43:14	MT - NOVA MUTUM - Próx. BR-163	A sirene está ligada		Status	0	NÃO	-13,7792	-56,0589
	10/08/2024 01:43:14	MT - NOVA MUTUM - Próx. BR-163	O veículo está bloqueado		Status	0	NÃO	-13,7792	-56,0589
	10/08/2024 01:43:14	MT - NOVA MUTUM - Próx. BR-163	A sirene está ligada		Alerta de Software	0	NÃO	-13,7792	-56,0589
	10/08/2024 01:43:14	MT - NOVA MUTUM - Próx. BR-163	Parada do Veículo		Alerta de Software	0	NÃO	-13,7792	-56,0589
	10/08/2024 01:41:14	MT - NOVA MUTUM - Próx. BR-163	A sirene está ligada		Status	0	NÃO	-13,7792	-56,0589
	10/08/2024 01:41:14	MT - NOVA MUTUM - Próx. BR-163	O veículo está bloqueado		Status	0	NÃO	-13,7792	-56,0589
	10/08/2024 01:39:14	MT - NOVA MUTUM - Próx. BR-163	A sirene está ligada		Status	0	NÃO	-13,7792	-56,0589
	10/08/2024 01:39:14	MT - NOVA MUTUM - Próx. BR-163	O veículo está bloqueado		Status	0	NÃO	-13,7792	-56,0589
	10/08/2024 01:37:14	MT - NOVA MUTUM - Próx. BR-163	A sirene está ligada		Status	0	NÃO	-13,7792	-56,0589
	10/08/2024 01:37:14	MT - NOVA MUTUM - Próx. BR-163	O veículo está bloqueado		Status	0	NÃO	-13,7792	-56,0589
	10/08/2024 01:37:14	MT - NOVA MUTUM - Próx. BR-163	A sirene está ligada		Alerta de Software	0	NÃO	-13,7792	-56,0589

## RELATÓRIO ANALÍTICO POR VEÍCULO






































Período: 06/08/2024 00:00:00 à 14/08/2024 12:00:00

Identificador: RUR4H31 EDIVAN SC 2022

Placa: RUR4H31

- Legenda:**
-  Mensagens enviadas do Veículo (Veículo -> Central)
  -  Mensagens enviadas do Veículo (Controle de Jornada Cliente)
  -  Mensagens enviadas da Central (Central -> Veículo)



Sentido:	Data e Hora:	Localização:	Mensagem:	Modo Emergência	Tipo Mensagem:	Vel. (Km/h)	Log ?	Latitude	Longitude
	10/08/2024 01:37:14	MT - NOVA MUTUM - Próx. BR-163	Parada do Veículo		Alerta de Software	0	NÃO	-13,7792	-56,0589
	10/08/2024 01:35:14	MT - NOVA MUTUM - Próx. BR-163	A sirene está ligada		Status	0	NÃO	-13,7792	-56,0590
	10/08/2024 01:35:14	MT - NOVA MUTUM - Próx. BR-163	O veículo está bloqueado		Status	0	NÃO	-13,7792	-56,0590
	10/08/2024 01:33:14	MT - NOVA MUTUM - Próx. BR-163	A sirene está ligada		Status	0	NÃO	-13,7792	-56,0590
	10/08/2024 01:33:14	MT - NOVA MUTUM - Próx. BR-163	O veículo está bloqueado		Status	0	NÃO	-13,7792	-56,0590
	10/08/2024 01:33:14	MT - NOVA MUTUM - Próx. BR-163	A sirene está ligada		Alerta de Software	0	NÃO	-13,7792	-56,0590
	10/08/2024 01:33:14	MT - NOVA MUTUM - Próx. BR-163	Parada do Veículo		Alerta de Software	0	NÃO	-13,7792	-56,0590
	10/08/2024 01:31:14	MT - NOVA MUTUM - Próx. BR-163	A sirene está ligada		Status	0	NÃO	-13,7792	-56,0590
	10/08/2024 01:31:14	MT - NOVA MUTUM - Próx. BR-163	O veículo está bloqueado		Status	0	NÃO	-13,7792	-56,0590
	10/08/2024 01:29:14	MT - NOVA MUTUM - Próx. BR-163	A sirene está ligada		Status	0	NÃO	-13,7792	-56,0590
	10/08/2024 01:29:14	MT - NOVA MUTUM - Próx. BR-163	O veículo está bloqueado		Status	0	NÃO	-13,7792	-56,0590
	10/08/2024 01:27:14	MT - NOVA MUTUM - Próx. BR-163	A sirene está ligada		Status	0	NÃO	-13,7792	-56,0590
	10/08/2024 01:27:14	MT - NOVA MUTUM - Próx. BR-163	O veículo está bloqueado		Status	0	NÃO	-13,7792	-56,0590
	10/08/2024 01:27:14	MT - NOVA MUTUM - Próx. BR-163	A sirene está ligada		Alerta de Software	0	NÃO	-13,7792	-56,0590
	10/08/2024 01:27:14	MT - NOVA MUTUM - Próx. BR-163	Parada do Veículo		Alerta de Software	0	NÃO	-13,7792	-56,0590
	10/08/2024 01:25:14	MT - NOVA MUTUM - Próx. BR-163	A sirene está ligada		Status	0	NÃO	-13,7792	-56,0590
	10/08/2024 01:25:14	MT - NOVA MUTUM - Próx. BR-163	O veículo está bloqueado		Status	0	NÃO	-13,7792	-56,0590
	10/08/2024 01:23:14	MT - NOVA MUTUM - Próx. BR-163	A sirene está ligada		Status	0	NÃO	-13,7792	-56,0590
	10/08/2024 01:23:14	MT - NOVA MUTUM - Próx. BR-163	O veículo está bloqueado		Status	0	NÃO	-13,7792	-56,0590
	10/08/2024 01:23:14	MT - NOVA MUTUM - Próx. BR-163	A sirene está ligada		Alerta de Software	0	NÃO	-13,7792	-56,0590
	10/08/2024 01:23:14	MT - NOVA MUTUM - Próx. BR-163	Parada do Veículo		Alerta de Software	0	NÃO	-13,7792	-56,0590
	10/08/2024 01:21:14	MT - NOVA MUTUM - Próx. BR-163	A sirene está ligada		Status	0	NÃO	-13,7792	-56,0590
	10/08/2024 01:21:14	MT - NOVA MUTUM - Próx. BR-163	O veículo está bloqueado		Status	0	NÃO	-13,7792	-56,0590
	10/08/2024 01:19:14	MT - NOVA MUTUM - Próx. BR-163	A sirene está ligada		Status	0	NÃO	-13,7792	-56,0590
	10/08/2024 01:19:14	MT - NOVA MUTUM - Próx. BR-163	O veículo está bloqueado		Status	0	NÃO	-13,7792	-56,0590
	10/08/2024 01:17:14	MT - NOVA MUTUM - Próx. BR-163	A sirene está ligada		Status	0	NÃO	-13,7792	-56,0590
	10/08/2024 01:17:14	MT - NOVA MUTUM - Próx. BR-163	O veículo está bloqueado		Status	0	NÃO	-13,7792	-56,0590
	10/08/2024 01:17:14	MT - NOVA MUTUM - Próx. BR-163	A sirene está ligada		Alerta de Software	0	NÃO	-13,7792	-56,0590
	10/08/2024 01:17:14	MT - NOVA MUTUM - Próx. BR-163	Parada do Veículo		Alerta de Software	0	NÃO	-13,7792	-56,0590
	10/08/2024 01:15:14	MT - NOVA MUTUM - Próx. BR-163	A sirene está ligada		Status	0	NÃO	-13,7792	-56,0590
	10/08/2024 01:15:14	MT - NOVA MUTUM - Próx. BR-163	O veículo está bloqueado		Status	0	NÃO	-13,7792	-56,0590
	10/08/2024 01:13:14	MT - NOVA MUTUM - Próx. BR-163	A sirene está ligada		Status	0	NÃO	-13,7792	-56,0590
	10/08/2024 01:13:14	MT - NOVA MUTUM - Próx. BR-163	O veículo está bloqueado		Status	0	NÃO	-13,7792	-56,0590
	10/08/2024 01:13:14	MT - NOVA MUTUM - Próx. BR-163	A sirene está ligada		Alerta de Software	0	NÃO	-13,7792	-56,0590
	10/08/2024 01:13:14	MT - NOVA MUTUM - Próx. BR-163	Parada do Veículo		Alerta de Software	0	NÃO	-13,7792	-56,0590
	10/08/2024 01:11:14	MT - NOVA MUTUM - Próx. BR-163	A sirene está ligada		Status	0	NÃO	-13,7792	-56,0590
	10/08/2024 01:11:14	MT - NOVA MUTUM - Próx. BR-163	O veículo está bloqueado		Status	0	NÃO	-13,7792	-56,0590

## RELATÓRIO ANALÍTICO POR VEÍCULO






































Período: 06/08/2024 00:00:00 à 14/08/2024 12:00:00

Identificador: RUR4H31 EDIVAN SC 2022

Placa: RUR4H31

- Legenda:**
-  Mensagens enviadas do Veículo (Veículo -> Central)
  -  Mensagens enviadas do Veículo (Controle de Jornada Cliente)
  -  Mensagens enviadas da Central (Central -> Veículo)



Sentido:	Data e Hora:	Localização:	Mensagem:	Modo Emergência	Tipo Mensagem:	Vel. (Km/h)	Log ?	Latitude	Longitude
	10/08/2024 01:09:14	MT - NOVA MUTUM - Próx. BR-163	A sirene está ligada		Status	0	NÃO	-13,7792	-56,0590
	10/08/2024 01:09:14	MT - NOVA MUTUM - Próx. BR-163	O veículo está bloqueado		Status	0	NÃO	-13,7792	-56,0590
	10/08/2024 01:07:14	MT - NOVA MUTUM - Próx. BR-163	A sirene está ligada		Status	0	NÃO	-13,7792	-56,0590
	10/08/2024 01:07:14	MT - NOVA MUTUM - Próx. BR-163	O veículo está bloqueado		Status	0	NÃO	-13,7792	-56,0590
	10/08/2024 01:07:14	MT - NOVA MUTUM - Próx. BR-163	A sirene está ligada		Alerta de Software	0	NÃO	-13,7792	-56,0590
	10/08/2024 01:07:14	MT - NOVA MUTUM - Próx. BR-163	Parada do Veículo		Alerta de Software	0	NÃO	-13,7792	-56,0590
	10/08/2024 01:05:14	MT - NOVA MUTUM - Próx. BR-163	A sirene está ligada		Status	0	NÃO	-13,7792	-56,0590
	10/08/2024 01:05:14	MT - NOVA MUTUM - Próx. BR-163	O veículo está bloqueado		Status	0	NÃO	-13,7792	-56,0590
	10/08/2024 01:03:14	MT - NOVA MUTUM - Próx. BR-163	A sirene está ligada		Status	0	NÃO	-13,7792	-56,0590
	10/08/2024 01:03:14	MT - NOVA MUTUM - Próx. BR-163	O veículo está bloqueado		Status	0	NÃO	-13,7792	-56,0590
	10/08/2024 01:03:14	MT - NOVA MUTUM - Próx. BR-163	A sirene está ligada		Alerta de Software	0	NÃO	-13,7792	-56,0590
	10/08/2024 01:03:14	MT - NOVA MUTUM - Próx. BR-163	Parada do Veículo		Alerta de Software	0	NÃO	-13,7792	-56,0590
	10/08/2024 01:01:14	MT - NOVA MUTUM - Próx. BR-163	A sirene está ligada		Status	0	NÃO	-13,7792	-56,0590
	10/08/2024 01:01:14	MT - NOVA MUTUM - Próx. BR-163	O veículo está bloqueado		Status	0	NÃO	-13,7792	-56,0590
	10/08/2024 00:59:14	MT - NOVA MUTUM - Próx. BR-163	A sirene está ligada		Status	0	NÃO	-13,7792	-56,0590
	10/08/2024 00:59:14	MT - NOVA MUTUM - Próx. BR-163	O veículo está bloqueado		Status	0	NÃO	-13,7792	-56,0590
	10/08/2024 00:57:14	MT - NOVA MUTUM - Próx. BR-163	A sirene está ligada		Status	0	NÃO	-13,7792	-56,0590
	10/08/2024 00:57:14	MT - NOVA MUTUM - Próx. BR-163	O veículo está bloqueado		Status	0	NÃO	-13,7792	-56,0590
	10/08/2024 00:57:14	MT - NOVA MUTUM - Próx. BR-163	A sirene está ligada		Alerta de Software	0	NÃO	-13,7792	-56,0590
	10/08/2024 00:57:14	MT - NOVA MUTUM - Próx. BR-163	Parada do Veículo		Alerta de Software	0	NÃO	-13,7792	-56,0590
	10/08/2024 00:55:14	MT - NOVA MUTUM - Próx. BR-163	A sirene está ligada		Status	0	NÃO	-13,7792	-56,0590
	10/08/2024 00:55:14	MT - NOVA MUTUM - Próx. BR-163	O veículo está bloqueado		Status	0	NÃO	-13,7792	-56,0590
	10/08/2024 00:53:14	MT - NOVA MUTUM - Próx. BR-163	A sirene está ligada		Status	0	NÃO	-13,7791	-56,0589
	10/08/2024 00:53:14	MT - NOVA MUTUM - Próx. BR-163	O veículo está bloqueado		Status	0	NÃO	-13,7791	-56,0589
	10/08/2024 00:53:14	MT - NOVA MUTUM - Próx. BR-163	A sirene está ligada		Alerta de Software	0	NÃO	-13,7791	-56,0589
	10/08/2024 00:53:14	MT - NOVA MUTUM - Próx. BR-163	Parada do Veículo		Alerta de Software	0	NÃO	-13,7791	-56,0589
	10/08/2024 00:51:14	MT - NOVA MUTUM - Próx. BR-163	A sirene está ligada		Status	0	NÃO	-13,7791	-56,0589
	10/08/2024 00:51:14	MT - NOVA MUTUM - Próx. BR-163	O veículo está bloqueado		Status	0	NÃO	-13,7791	-56,0589
	10/08/2024 00:49:14	MT - NOVA MUTUM - Próx. BR-163	A sirene está ligada		Status	0	NÃO	-13,7791	-56,0589
	10/08/2024 00:49:14	MT - NOVA MUTUM - Próx. BR-163	O veículo está bloqueado		Status	0	NÃO	-13,7791	-56,0589
	10/08/2024 00:47:14	MT - NOVA MUTUM - Próx. BR-163	A sirene está ligada		Status	0	NÃO	-13,7791	-56,0589
	10/08/2024 00:47:14	MT - NOVA MUTUM - Próx. BR-163	O veículo está bloqueado		Status	0	NÃO	-13,7791	-56,0589
	10/08/2024 00:47:14	MT - NOVA MUTUM - Próx. BR-163	A sirene está ligada		Alerta de Software	0	NÃO	-13,7791	-56,0589
	10/08/2024 00:47:14	MT - NOVA MUTUM - Próx. BR-163	Parada do Veículo		Alerta de Software	0	NÃO	-13,7791	-56,0589
	10/08/2024 00:45:14	MT - NOVA MUTUM - Próx. BR-163	A sirene está ligada		Status	0	NÃO	-13,7791	-56,0589
	10/08/2024 00:45:14	MT - NOVA MUTUM - Próx. BR-163	O veículo está bloqueado		Status	0	NÃO	-13,7791	-56,0589
	10/08/2024 00:43:14	MT - NOVA MUTUM - Próx. BR-163	A sirene está ligada		Status	0	NÃO	-13,7791	-56,0589



## RELATÓRIO ANALÍTICO POR VEÍCULO






































Período: 06/08/2024 00:00:00 à 14/08/2024 12:00:00

Identificador: RUR4H31 EDIVAN SC 2022

Placa: RUR4H31

- Legenda:**
-  Mensagens enviadas do Veículo (Veículo -> Central)
  -  Mensagens enviadas do Veículo (Controle de Jornada Cliente)
  -  Mensagens enviadas da Central (Central -> Veículo)



Sentido:	Data e Hora:	Localização:	Mensagem:	Modo Emergência	Tipo Mensagem:	Vel. (Km/h)	Log ?	Latitude	Longitude
	10/08/2024 00:43:14	MT - NOVA MUTUM - Próx. BR-163	O veículo está bloqueado		Status	0	NÃO	-13,7791	-56,0589
	10/08/2024 00:43:14	MT - NOVA MUTUM - Próx. BR-163	A sirene está ligada		Alerta de Software	0	NÃO	-13,7791	-56,0589
	10/08/2024 00:43:14	MT - NOVA MUTUM - Próx. BR-163	Parada do Veículo		Alerta de Software	0	NÃO	-13,7791	-56,0589
	10/08/2024 00:41:14	MT - NOVA MUTUM - Próx. BR-163	A sirene está ligada		Status	0	NÃO	-13,7791	-56,0589
	10/08/2024 00:41:14	MT - NOVA MUTUM - Próx. BR-163	O veículo está bloqueado		Status	0	NÃO	-13,7791	-56,0589
	10/08/2024 00:39:14	MT - NOVA MUTUM - Próx. BR-163	A sirene está ligada		Status	0	NÃO	-13,7791	-56,0589
	10/08/2024 00:39:14	MT - NOVA MUTUM - Próx. BR-163	O veículo está bloqueado		Status	0	NÃO	-13,7791	-56,0589
	10/08/2024 00:37:14	MT - NOVA MUTUM - Próx. BR-163	A sirene está ligada		Status	0	NÃO	-13,7791	-56,0589
	10/08/2024 00:37:14	MT - NOVA MUTUM - Próx. BR-163	O veículo está bloqueado		Status	0	NÃO	-13,7791	-56,0589
	10/08/2024 00:37:14	MT - NOVA MUTUM - Próx. BR-163	A sirene está ligada		Alerta de Software	0	NÃO	-13,7791	-56,0589
	10/08/2024 00:37:14	MT - NOVA MUTUM - Próx. BR-163	Parada do Veículo		Alerta de Software	0	NÃO	-13,7791	-56,0589
	10/08/2024 00:35:14	MT - NOVA MUTUM - Próx. BR-163	A sirene está ligada		Status	0	NÃO	-13,7791	-56,0589
	10/08/2024 00:35:14	MT - NOVA MUTUM - Próx. BR-163	O veículo está bloqueado		Status	0	NÃO	-13,7791	-56,0589
	10/08/2024 00:33:14	MT - NOVA MUTUM - Próx. BR-163	A sirene está ligada		Status	0	NÃO	-13,7791	-56,0589
	10/08/2024 00:33:14	MT - NOVA MUTUM - Próx. BR-163	O veículo está bloqueado		Status	0	NÃO	-13,7791	-56,0589
	10/08/2024 00:33:14	MT - NOVA MUTUM - Próx. BR-163	A sirene está ligada		Alerta de Software	0	NÃO	-13,7791	-56,0589
	10/08/2024 00:33:14	MT - NOVA MUTUM - Próx. BR-163	Parada do Veículo		Alerta de Software	0	NÃO	-13,7791	-56,0589
	10/08/2024 00:31:14	MT - NOVA MUTUM - Próx. BR-163	A sirene está ligada		Status	0	NÃO	-13,7791	-56,0589
	10/08/2024 00:31:14	MT - NOVA MUTUM - Próx. BR-163	O veículo está bloqueado		Status	0	NÃO	-13,7791	-56,0589
	10/08/2024 00:29:14	MT - NOVA MUTUM - Próx. BR-163	A sirene está ligada		Status	0	NÃO	-13,7791	-56,0589
	10/08/2024 00:29:14	MT - NOVA MUTUM - Próx. BR-163	O veículo está bloqueado		Status	0	NÃO	-13,7791	-56,0589
	10/08/2024 00:27:14	MT - NOVA MUTUM - Próx. BR-163	A sirene está ligada		Status	0	NÃO	-13,7791	-56,0589
	10/08/2024 00:27:14	MT - NOVA MUTUM - Próx. BR-163	O veículo está bloqueado		Status	0	NÃO	-13,7791	-56,0589
	10/08/2024 00:27:14	MT - NOVA MUTUM - Próx. BR-163	A sirene está ligada		Alerta de Software	0	NÃO	-13,7791	-56,0589
	10/08/2024 00:27:14	MT - NOVA MUTUM - Próx. BR-163	Parada do Veículo		Alerta de Software	0	NÃO	-13,7791	-56,0589
	10/08/2024 00:25:14	MT - NOVA MUTUM - Próx. BR-163	A sirene está ligada		Status	0	NÃO	-13,7791	-56,0589
	10/08/2024 00:25:14	MT - NOVA MUTUM - Próx. BR-163	O veículo está bloqueado		Status	0	NÃO	-13,7791	-56,0589
	10/08/2024 00:23:14	MT - NOVA MUTUM - Próx. BR-163	A sirene está ligada		Status	0	NÃO	-13,7791	-56,0589
	10/08/2024 00:23:14	MT - NOVA MUTUM - Próx. BR-163	O veículo está bloqueado		Status	0	NÃO	-13,7791	-56,0589
	10/08/2024 00:23:14	MT - NOVA MUTUM - Próx. BR-163	A sirene está ligada		Alerta de Software	0	NÃO	-13,7791	-56,0589
	10/08/2024 00:23:14	MT - NOVA MUTUM - Próx. BR-163	Parada do Veículo		Alerta de Software	0	NÃO	-13,7791	-56,0589
	10/08/2024 00:21:14	MT - NOVA MUTUM - Próx. BR-163	A sirene está ligada		Status	0	NÃO	-13,7791	-56,0589
	10/08/2024 00:21:14	MT - NOVA MUTUM - Próx. BR-163	O veículo está bloqueado		Status	0	NÃO	-13,7791	-56,0589
	10/08/2024 00:19:14	MT - NOVA MUTUM - Próx. BR-163	A sirene está ligada		Status	0	NÃO	-13,7791	-56,0589
	10/08/2024 00:19:14	MT - NOVA MUTUM - Próx. BR-163	O veículo está bloqueado		Status	0	NÃO	-13,7791	-56,0589
	10/08/2024 00:17:14	MT - NOVA MUTUM - Próx. BR-163	A sirene está ligada		Status	0	NÃO	-13,7791	-56,0589
	10/08/2024 00:17:14	MT - NOVA MUTUM - Próx. BR-163	O veículo está bloqueado		Status	0	NÃO	-13,7791	-56,0589

## RELATÓRIO ANALÍTICO POR VEÍCULO






































Período: 06/08/2024 00:00:00 à 14/08/2024 12:00:00

Identificador: RUR4H31 EDIVAN SC 2022

Placa: RUR4H31

- Legenda:**
-  Mensagens enviadas do Veículo (Veículo -> Central)
  -  Mensagens enviadas do Veículo (Controle de Jornada Cliente)
  -  Mensagens enviadas da Central (Central -> Veículo)



Sentido:	Data e Hora:	Localização:	Mensagem:	Modo Emergência	Tipo Mensagem:	Vel. (Km/h)	Log ?	Latitude	Longitude
	10/08/2024 00:17:14	MT - NOVA MUTUM - Próx. BR-163	A sirene está ligada		Alerta de Software	0	NÃO	-13,7791	-56,0589
	10/08/2024 00:17:14	MT - NOVA MUTUM - Próx. BR-163	Parada do Veículo		Alerta de Software	0	NÃO	-13,7791	-56,0589
	10/08/2024 00:15:14	MT - NOVA MUTUM - Próx. BR-163	A sirene está ligada		Status	0	NÃO	-13,7791	-56,0589
	10/08/2024 00:15:14	MT - NOVA MUTUM - Próx. BR-163	O veículo está bloqueado		Status	0	NÃO	-13,7791	-56,0589
	10/08/2024 00:15:14	MT - NOVA MUTUM - Próx. BR-163	A sirene está ligada		Alerta de Software	0	NÃO	-13,7791	-56,0589
	10/08/2024 00:15:14	MT - NOVA MUTUM - Próx. BR-163	Parada do Veículo		Alerta de Software	0	NÃO	-13,7791	-56,0589
	10/08/2024 00:13:14	MT - NOVA MUTUM - Próx. BR-163	A sirene está ligada		Status	0	NÃO	-13,7791	-56,0589
	10/08/2024 00:13:14	MT - NOVA MUTUM - Próx. BR-163	O veículo está bloqueado		Status	0	NÃO	-13,7791	-56,0589
	10/08/2024 00:13:14	MT - NOVA MUTUM - Próx. BR-163	A sirene está ligada		Alerta de Software	0	NÃO	-13,7791	-56,0589
	10/08/2024 00:13:14	MT - NOVA MUTUM - Próx. BR-163	Parada do Veículo		Alerta de Software	0	NÃO	-13,7791	-56,0589
	10/08/2024 00:11:14	MT - NOVA MUTUM - Próx. BR-163	A sirene está ligada		Status	0	NÃO	-13,7792	-56,0589
	10/08/2024 00:11:14	MT - NOVA MUTUM - Próx. BR-163	O veículo está bloqueado		Status	0	NÃO	-13,7792	-56,0589
	10/08/2024 00:09:14	MT - NOVA MUTUM - Próx. BR-163	A sirene está ligada		Status	0	NÃO	-13,7792	-56,0589
	10/08/2024 00:09:14	MT - NOVA MUTUM - Próx. BR-163	O veículo está bloqueado		Status	0	NÃO	-13,7792	-56,0589
	10/08/2024 00:07:14	MT - NOVA MUTUM - Próx. BR-163	A sirene está ligada		Status	0	NÃO	-13,7792	-56,0589
	10/08/2024 00:07:14	MT - NOVA MUTUM - Próx. BR-163	O veículo está bloqueado		Status	0	NÃO	-13,7792	-56,0589
	10/08/2024 00:07:14	MT - NOVA MUTUM - Próx. BR-163	A sirene está ligada		Alerta de Software	0	NÃO	-13,7792	-56,0589
	10/08/2024 00:07:14	MT - NOVA MUTUM - Próx. BR-163	Parada do Veículo		Alerta de Software	0	NÃO	-13,7792	-56,0589
	10/08/2024 00:05:14	MT - NOVA MUTUM - Próx. BR-163	A sirene está ligada		Status	0	NÃO	-13,7792	-56,0589
	10/08/2024 00:05:14	MT - NOVA MUTUM - Próx. BR-163	O veículo está bloqueado		Status	0	NÃO	-13,7792	-56,0589
	10/08/2024 00:05:14	MT - NOVA MUTUM - Próx. BR-163	A sirene está ligada		Alerta de Software	0	NÃO	-13,7792	-56,0589
	10/08/2024 00:05:14	MT - NOVA MUTUM - Próx. BR-163	Parada do Veículo		Alerta de Software	0	NÃO	-13,7792	-56,0589
	10/08/2024 00:03:14	MT - NOVA MUTUM - Próx. BR-163	A sirene está ligada		Status	0	NÃO	-13,7792	-56,0589
	10/08/2024 00:03:14	MT - NOVA MUTUM - Próx. BR-163	O veículo está bloqueado		Status	0	NÃO	-13,7792	-56,0589
	10/08/2024 00:03:14	MT - NOVA MUTUM - Próx. BR-163	A sirene está ligada		Alerta de Software	0	NÃO	-13,7792	-56,0589
	10/08/2024 00:03:14	MT - NOVA MUTUM - Próx. BR-163	Parada do Veículo		Alerta de Software	0	NÃO	-13,7792	-56,0589
	10/08/2024 00:01:14	MT - NOVA MUTUM - Próx. BR-163	A sirene está ligada		Status	0	NÃO	-13,7792	-56,0589
	10/08/2024 00:01:14	MT - NOVA MUTUM - Próx. BR-163	O veículo está bloqueado		Status	0	NÃO	-13,7792	-56,0589
	09/08/2024 23:59:14	MT - NOVA MUTUM - Próx. BR-163	A sirene está ligada		Status	0	NÃO	-13,7792	-56,0590
	09/08/2024 23:59:14	MT - NOVA MUTUM - Próx. BR-163	O veículo está bloqueado		Status	0	NÃO	-13,7792	-56,0590
	09/08/2024 23:57:14	MT - NOVA MUTUM - Próx. BR-163	A sirene está ligada		Status	0	NÃO	-13,7792	-56,0590
	09/08/2024 23:57:14	MT - NOVA MUTUM - Próx. BR-163	O veículo está bloqueado		Status	0	NÃO	-13,7792	-56,0590
	09/08/2024 23:57:14	MT - NOVA MUTUM - Próx. BR-163	A sirene está ligada		Alerta de Software	0	NÃO	-13,7792	-56,0590
	09/08/2024 23:57:14	MT - NOVA MUTUM - Próx. BR-163	Parada do Veículo		Alerta de Software	0	NÃO	-13,7792	-56,0590
	09/08/2024 23:55:14	MT - NOVA MUTUM - Próx. BR-163	A sirene está ligada		Status	0	NÃO	-13,7792	-56,0590
	09/08/2024 23:55:14	MT - NOVA MUTUM - Próx. BR-163	O veículo está bloqueado		Status	0	NÃO	-13,7792	-56,0590
	09/08/2024 23:55:14	MT - NOVA MUTUM - Próx. BR-163	A sirene está ligada		Alerta de Software	0	NÃO	-13,7792	-56,0590

## RELATÓRIO ANALÍTICO POR VEÍCULO






































Período: 06/08/2024 00:00:00 à 14/08/2024 12:00:00

Identificador: RUR4H31 EDIVAN SC 2022

Placa: RUR4H31

- Legenda:**
-  Mensagens enviadas do Veículo (Veículo -> Central)
  -  Mensagens enviadas do Veículo (Controle de Jornada Cliente)
  -  Mensagens enviadas da Central (Central -> Veículo)



Sentido:	Data e Hora:	Localização:	Mensagem:	Modo Emergência	Tipo Mensagem:	Vel. (Km/h)	Log ?	Latitude	Longitude
	09/08/2024 23:55:14	MT - NOVA MUTUM - Próx. BR-163	Parada do Veículo		Alerta de Software	0	NÃO	-13,7792	-56,0590
	09/08/2024 23:53:14	MT - NOVA MUTUM - Próx. BR-163	O veículo está bloqueado		Status	0	NÃO	-13,7792	-56,0590
	09/08/2024 23:53:14	MT - NOVA MUTUM - Próx. BR-163	A sirene está ligada		Status	0	NÃO	-13,7792	-56,0590
	09/08/2024 23:53:14	MT - NOVA MUTUM - Próx. BR-163	A sirene está ligada		Alerta de Software	0	NÃO	-13,7792	-56,0590
	09/08/2024 23:53:14	MT - NOVA MUTUM - Próx. BR-163	Parada do Veículo		Alerta de Software	0	NÃO	-13,7792	-56,0590
	09/08/2024 23:51:14	MT - NOVA MUTUM - Próx. BR-163	O veículo está bloqueado		Status	0	NÃO	-13,7792	-56,0590
	09/08/2024 23:51:14	MT - NOVA MUTUM - Próx. BR-163	A sirene está ligada		Status	0	NÃO	-13,7792	-56,0590
	09/08/2024 23:49:14	MT - NOVA MUTUM - Próx. BR-163	O veículo está bloqueado		Status	0	NÃO	-13,7792	-56,0590
	09/08/2024 23:49:14	MT - NOVA MUTUM - Próx. BR-163	A sirene está ligada		Status	0	NÃO	-13,7792	-56,0590
	09/08/2024 23:47:14	MT - NOVA MUTUM - Próx. BR-163	O veículo está bloqueado		Status	0	NÃO	-13,7792	-56,0589
	09/08/2024 23:47:14	MT - NOVA MUTUM - Próx. BR-163	A sirene está ligada		Status	0	NÃO	-13,7792	-56,0589
	09/08/2024 23:47:14	MT - NOVA MUTUM - Próx. BR-163	A sirene está ligada		Alerta de Software	0	NÃO	-13,7792	-56,0589
	09/08/2024 23:47:14	MT - NOVA MUTUM - Próx. BR-163	Parada do Veículo		Alerta de Software	0	NÃO	-13,7792	-56,0589
	09/08/2024 23:45:14	MT - NOVA MUTUM - Próx. BR-163	O veículo está bloqueado		Status	0	NÃO	-13,7792	-56,0589
	09/08/2024 23:45:14	MT - NOVA MUTUM - Próx. BR-163	A sirene está ligada		Status	0	NÃO	-13,7792	-56,0589
	09/08/2024 23:45:14	MT - NOVA MUTUM - Próx. BR-163	A sirene está ligada		Alerta de Software	0	NÃO	-13,7792	-56,0589
	09/08/2024 23:45:14	MT - NOVA MUTUM - Próx. BR-163	Parada do Veículo		Alerta de Software	0	NÃO	-13,7792	-56,0589
	09/08/2024 23:43:14	MT - NOVA MUTUM - Próx. BR-163	O veículo está bloqueado		Status	0	NÃO	-13,7792	-56,0589
	09/08/2024 23:43:14	MT - NOVA MUTUM - Próx. BR-163	A sirene está ligada		Status	0	NÃO	-13,7792	-56,0589
	09/08/2024 23:43:14	MT - NOVA MUTUM - Próx. BR-163	A sirene está ligada		Alerta de Software	0	NÃO	-13,7792	-56,0589
	09/08/2024 23:43:14	MT - NOVA MUTUM - Próx. BR-163	Parada do Veículo		Alerta de Software	0	NÃO	-13,7792	-56,0589
	09/08/2024 23:41:14	MT - NOVA MUTUM - Próx. BR-163	O veículo está bloqueado		Status	0	NÃO	-13,7792	-56,0589
	09/08/2024 23:41:14	MT - NOVA MUTUM - Próx. BR-163	A sirene está ligada		Status	0	NÃO	-13,7792	-56,0589
	09/08/2024 23:39:14	MT - NOVA MUTUM - Próx. BR-163	O veículo está bloqueado		Status	0	NÃO	-13,7792	-56,0589
	09/08/2024 23:39:14	MT - NOVA MUTUM - Próx. BR-163	A sirene está ligada		Status	0	NÃO	-13,7792	-56,0589
	09/08/2024 23:37:14	MT - NOVA MUTUM - Próx. BR-163	A sirene está ligada		Status	0	NÃO	-13,7792	-56,0589
	09/08/2024 23:37:14	MT - NOVA MUTUM - Próx. BR-163	O veículo está bloqueado		Status	0	NÃO	-13,7792	-56,0589
	09/08/2024 23:37:14	MT - NOVA MUTUM - Próx. BR-163	A sirene está ligada		Alerta de Software	0	NÃO	-13,7792	-56,0589
	09/08/2024 23:37:14	MT - NOVA MUTUM - Próx. BR-163	Parada do Veículo		Alerta de Software	0	NÃO	-13,7792	-56,0589
	09/08/2024 23:35:14	MT - NOVA MUTUM - Próx. BR-163	A sirene está ligada		Status	0	NÃO	-13,7792	-56,0589
	09/08/2024 23:35:14	MT - NOVA MUTUM - Próx. BR-163	O veículo está bloqueado		Status	0	NÃO	-13,7792	-56,0589
	09/08/2024 23:35:14	MT - NOVA MUTUM - Próx. BR-163	A sirene está ligada		Alerta de Software	0	NÃO	-13,7792	-56,0589
	09/08/2024 23:35:14	MT - NOVA MUTUM - Próx. BR-163	Parada do Veículo		Alerta de Software	0	NÃO	-13,7792	-56,0589
	09/08/2024 23:33:14	MT - NOVA MUTUM - Próx. BR-163	A sirene está ligada		Status	0	NÃO	-13,7792	-56,0589
	09/08/2024 23:33:14	MT - NOVA MUTUM - Próx. BR-163	O veículo está bloqueado		Status	0	NÃO	-13,7792	-56,0589
	09/08/2024 23:33:14	MT - NOVA MUTUM - Próx. BR-163	A sirene está ligada		Alerta de Software	0	NÃO	-13,7792	-56,0589
	09/08/2024 23:33:14	MT - NOVA MUTUM - Próx. BR-163	Parada do Veículo		Alerta de Software	0	NÃO	-13,7792	-56,0589

## RELATÓRIO ANALÍTICO POR VEÍCULO






































Período: 06/08/2024 00:00:00 à 14/08/2024 12:00:00

Identificador: RUR4H31 EDIVAN SC 2022

Placa: RUR4H31

- Legenda:**
-  Mensagens enviadas do Veículo (Veículo -> Central)
  -  Mensagens enviadas do Veículo (Controle de Jornada Cliente)
  -  Mensagens enviadas da Central (Central -> Veículo)



Sentido:	Data e Hora:	Localização:	Mensagem:	Modo Emergência	Tipo Mensagem:	Vel. (Km/h)	Log ?	Latitude	Longitude
	09/08/2024 23:31:14	MT - NOVA MUTUM - Próx. BR-163	A sirene está ligada		Status	0	NÃO	-13,7792	-56,0589
	09/08/2024 23:31:14	MT - NOVA MUTUM - Próx. BR-163	O veículo está bloqueado		Status	0	NÃO	-13,7792	-56,0589
	09/08/2024 23:29:14	MT - NOVA MUTUM - Próx. BR-163	A sirene está ligada		Status	0	NÃO	-13,7791	-56,0589
	09/08/2024 23:29:14	MT - NOVA MUTUM - Próx. BR-163	O veículo está bloqueado		Status	0	NÃO	-13,7791	-56,0589
	09/08/2024 23:27:14	MT - NOVA MUTUM - Próx. BR-163	A sirene está ligada		Status	0	NÃO	-13,7791	-56,0589
	09/08/2024 23:27:14	MT - NOVA MUTUM - Próx. BR-163	O veículo está bloqueado		Status	0	NÃO	-13,7791	-56,0589
	09/08/2024 23:27:14	MT - NOVA MUTUM - Próx. BR-163	A sirene está ligada		Alerta de Software	0	NÃO	-13,7791	-56,0589
	09/08/2024 23:27:14	MT - NOVA MUTUM - Próx. BR-163	Parada do Veículo		Alerta de Software	0	NÃO	-13,7791	-56,0589
	09/08/2024 23:25:14	MT - NOVA MUTUM - Próx. BR-163	A sirene está ligada		Status	0	NÃO	-13,7791	-56,0589
	09/08/2024 23:25:14	MT - NOVA MUTUM - Próx. BR-163	O veículo está bloqueado		Status	0	NÃO	-13,7791	-56,0589
	09/08/2024 23:25:14	MT - NOVA MUTUM - Próx. BR-163	A sirene está ligada		Alerta de Software	0	NÃO	-13,7791	-56,0589
	09/08/2024 23:25:14	MT - NOVA MUTUM - Próx. BR-163	Parada do Veículo		Alerta de Software	0	NÃO	-13,7791	-56,0589
	09/08/2024 23:23:14	MT - NOVA MUTUM - Próx. BR-163	A sirene está ligada		Status	0	NÃO	-13,7791	-56,0589
	09/08/2024 23:23:14	MT - NOVA MUTUM - Próx. BR-163	O veículo está bloqueado		Status	0	NÃO	-13,7791	-56,0589
	09/08/2024 23:23:14	MT - NOVA MUTUM - Próx. BR-163	A sirene está ligada		Alerta de Software	0	NÃO	-13,7791	-56,0589
	09/08/2024 23:23:14	MT - NOVA MUTUM - Próx. BR-163	Parada do Veículo		Alerta de Software	0	NÃO	-13,7791	-56,0589
	09/08/2024 23:21:14	MT - NOVA MUTUM - Próx. BR-163	A sirene está ligada		Status	0	NÃO	-13,7791	-56,0589
	09/08/2024 23:21:14	MT - NOVA MUTUM - Próx. BR-163	O veículo está bloqueado		Status	0	NÃO	-13,7791	-56,0589
	09/08/2024 23:19:14	MT - NOVA MUTUM - Próx. BR-163	A sirene está ligada		Status	0	NÃO	-13,7791	-56,0589
	09/08/2024 23:19:14	MT - NOVA MUTUM - Próx. BR-163	O veículo está bloqueado		Status	0	NÃO	-13,7791	-56,0589
	09/08/2024 23:17:14	MT - NOVA MUTUM - Próx. BR-163	A sirene está ligada		Status	0	NÃO	-13,7791	-56,0589
	09/08/2024 23:17:14	MT - NOVA MUTUM - Próx. BR-163	O veículo está bloqueado		Status	0	NÃO	-13,7791	-56,0589
	09/08/2024 23:17:14	MT - NOVA MUTUM - Próx. BR-163	A sirene está ligada		Alerta de Software	0	NÃO	-13,7791	-56,0589
	09/08/2024 23:17:14	MT - NOVA MUTUM - Próx. BR-163	Parada do Veículo		Alerta de Software	0	NÃO	-13,7791	-56,0589
	09/08/2024 23:15:14	MT - NOVA MUTUM - Próx. BR-163	A sirene está ligada		Status	0	NÃO	-13,7791	-56,0589
	09/08/2024 23:15:14	MT - NOVA MUTUM - Próx. BR-163	O veículo está bloqueado		Status	0	NÃO	-13,7791	-56,0589
	09/08/2024 23:15:14	MT - NOVA MUTUM - Próx. BR-163	A sirene está ligada		Alerta de Software	0	NÃO	-13,7791	-56,0589
	09/08/2024 23:15:14	MT - NOVA MUTUM - Próx. BR-163	Parada do Veículo		Alerta de Software	0	NÃO	-13,7791	-56,0589
	09/08/2024 23:13:14	MT - NOVA MUTUM - Próx. BR-163	A sirene está ligada		Status	0	NÃO	-13,7791	-56,0589
	09/08/2024 23:13:14	MT - NOVA MUTUM - Próx. BR-163	O veículo está bloqueado		Status	0	NÃO	-13,7791	-56,0589
	09/08/2024 23:13:14	MT - NOVA MUTUM - Próx. BR-163	A sirene está ligada		Alerta de Software	0	NÃO	-13,7791	-56,0589
	09/08/2024 23:13:14	MT - NOVA MUTUM - Próx. BR-163	Parada do Veículo		Alerta de Software	0	NÃO	-13,7791	-56,0589
	09/08/2024 23:11:14	MT - NOVA MUTUM - Próx. BR-163	A sirene está ligada		Status	0	NÃO	-13,7791	-56,0589
	09/08/2024 23:11:14	MT - NOVA MUTUM - Próx. BR-163	O veículo está bloqueado		Status	0	NÃO	-13,7791	-56,0589
	09/08/2024 23:09:14	MT - NOVA MUTUM - Próx. BR-163	A sirene está ligada		Status	0	NÃO	-13,7791	-56,0589
	09/08/2024 23:09:14	MT - NOVA MUTUM - Próx. BR-163	O veículo está bloqueado		Status	0	NÃO	-13,7791	-56,0589
	09/08/2024 23:07:14	MT - NOVA MUTUM - Próx. BR-163	A sirene está ligada		Status	0	NÃO	-13,7791	-56,0589

## RELATÓRIO ANALÍTICO POR VEÍCULO






































Período: 06/08/2024 00:00:00 à 14/08/2024 12:00:00

Identificador: RUR4H31 EDIVAN SC 2022

Placa: RUR4H31

- Legenda:**
-  Mensagens enviadas do Veículo (Veículo -> Central)
  -  Mensagens enviadas do Veículo (Controle de Jornada Cliente)
  -  Mensagens enviadas da Central (Central -> Veículo)






Sentido:	Data e Hora:	Localização:	Mensagem:	Modo Emergência	Tipo Mensagem:	Vel. (Km/h)	Log ?	Latitude	Longitude
	09/08/2024 23:07:14	MT - NOVA MUTUM - Próx. BR-163	O veículo está bloqueado		Status	0	NÃO	-13,7791	-56,0589
	09/08/2024 23:07:14	MT - NOVA MUTUM - Próx. BR-163	A sirene está ligada		Alerta de Software	0	NÃO	-13,7791	-56,0589
	09/08/2024 23:07:14	MT - NOVA MUTUM - Próx. BR-163	Parada do Veículo		Alerta de Software	0	NÃO	-13,7791	-56,0589
	09/08/2024 23:05:14	MT - NOVA MUTUM - Próx. BR-163	A sirene está ligada		Status	0	NÃO	-13,7791	-56,0589
	09/08/2024 23:05:14	MT - NOVA MUTUM - Próx. BR-163	O veículo está bloqueado		Status	0	NÃO	-13,7791	-56,0589
	09/08/2024 23:05:14	MT - NOVA MUTUM - Próx. BR-163	A sirene está ligada		Alerta de Software	0	NÃO	-13,7791	-56,0589
	09/08/2024 23:05:14	MT - NOVA MUTUM - Próx. BR-163	Parada do Veículo		Alerta de Software	0	NÃO	-13,7791	-56,0589
	09/08/2024 23:03:14	MT - NOVA MUTUM - Próx. BR-163	A sirene está ligada		Status	0	NÃO	-13,7791	-56,0589
	09/08/2024 23:03:14	MT - NOVA MUTUM - Próx. BR-163	O veículo está bloqueado		Status	0	NÃO	-13,7791	-56,0589
	09/08/2024 23:03:14	MT - NOVA MUTUM - Próx. BR-163	A sirene está ligada		Alerta de Software	0	NÃO	-13,7791	-56,0589
	09/08/2024 23:03:14	MT - NOVA MUTUM - Próx. BR-163	Parada do Veículo		Alerta de Software	0	NÃO	-13,7791	-56,0589
	09/08/2024 23:01:14	MT - NOVA MUTUM - Próx. BR-163	A sirene está ligada		Status	0	NÃO	-13,7791	-56,0589
	09/08/2024 23:01:14	MT - NOVA MUTUM - Próx. BR-163	O veículo está bloqueado		Status	0	NÃO	-13,7791	-56,0589
	09/08/2024 22:59:14	MT - NOVA MUTUM - Próx. BR-163	A sirene está ligada		Status	0	NÃO	-13,7791	-56,0589
	09/08/2024 22:59:14	MT - NOVA MUTUM - Próx. BR-163	O veículo está bloqueado		Status	0	NÃO	-13,7791	-56,0589
	09/08/2024 22:57:14	MT - NOVA MUTUM - Próx. BR-163	A sirene está ligada		Status	0	NÃO	-13,7791	-56,0589
	09/08/2024 22:57:14	MT - NOVA MUTUM - Próx. BR-163	O veículo está bloqueado		Status	0	NÃO	-13,7791	-56,0589
	09/08/2024 22:57:14	MT - NOVA MUTUM - Próx. BR-163	A sirene está ligada		Alerta de Software	0	NÃO	-13,7791	-56,0589
	09/08/2024 22:57:14	MT - NOVA MUTUM - Próx. BR-163	Parada do Veículo		Alerta de Software	0	NÃO	-13,7791	-56,0589
	09/08/2024 22:55:14	MT - NOVA MUTUM - Próx. BR-163	A sirene está ligada		Status	0	NÃO	-13,7792	-56,0590
	09/08/2024 22:55:14	MT - NOVA MUTUM - Próx. BR-163	O veículo está bloqueado		Status	0	NÃO	-13,7792	-56,0590
	09/08/2024 22:55:14	MT - NOVA MUTUM - Próx. BR-163	A sirene está ligada		Alerta de Software	0	NÃO	-13,7792	-56,0590
	09/08/2024 22:55:14	MT - NOVA MUTUM - Próx. BR-163	Parada do Veículo		Alerta de Software	0	NÃO	-13,7792	-56,0590
	09/08/2024 22:53:14	MT - NOVA MUTUM - Próx. BR-163	A sirene está ligada		Status	0	NÃO	-13,7792	-56,0590
	09/08/2024 22:53:14	MT - NOVA MUTUM - Próx. BR-163	O veículo está bloqueado		Status	0	NÃO	-13,7792	-56,0590
	09/08/2024 22:53:14	MT - NOVA MUTUM - Próx. BR-163	A sirene está ligada		Alerta de Software	0	NÃO	-13,7792	-56,0590
	09/08/2024 22:53:14	MT - NOVA MUTUM - Próx. BR-163	Parada do Veículo		Alerta de Software	0	NÃO	-13,7792	-56,0590
	09/08/2024 22:51:14	MT - NOVA MUTUM - Próx. BR-163	A sirene está ligada		Status	0	NÃO	-13,7792	-56,0590
	09/08/2024 22:51:14	MT - NOVA MUTUM - Próx. BR-163	O veículo está bloqueado		Status	0	NÃO	-13,7792	-56,0590
	09/08/2024 22:49:14	MT - NOVA MUTUM - Próx. BR-163	A sirene está ligada		Status	0	NÃO	-13,7792	-56,0590
	09/08/2024 22:49:14	MT - NOVA MUTUM - Próx. BR-163	O veículo está bloqueado		Status	0	NÃO	-13,7792	-56,0590
	09/08/2024 22:47:14	MT - NOVA MUTUM - Próx. BR-163	A sirene está ligada		Status	0	NÃO	-13,7792	-56,0590
	09/08/2024 22:47:14	MT - NOVA MUTUM - Próx. BR-163	O veículo está bloqueado		Status	0	NÃO	-13,7792	-56,0590
	09/08/2024 22:47:14	MT - NOVA MUTUM - Próx. BR-163	A sirene está ligada		Alerta de Software	0	NÃO	-13,7792	-56,0590
	09/08/2024 22:47:14	MT - NOVA MUTUM - Próx. BR-163	Parada do Veículo		Alerta de Software	0	NÃO	-13,7792	-56,0590
	09/08/2024 22:45:14	MT - NOVA MUTUM - Próx. BR-163	A sirene está ligada		Status	0	NÃO	-13,7792	-56,0589
	09/08/2024 22:45:14	MT - NOVA MUTUM - Próx. BR-163	O veículo está bloqueado		Status	0	NÃO	-13,7792	-56,0589








































RELATÓRIO ANALÍTICO POR VEÍCULO

Período: 06/08/2024 00:00:00 à 14/08/2024 12:00:00  
Identificador: RUR4H31 EDIVAN SC 2022  
Placa: RUR4H31

- Legenda:**
-  Mensagens enviadas do Veículo (Veículo -> Central)
  -  Mensagens enviadas do Veículo (Controle de Jornada Cliente)
  -  Mensagens enviadas da Central (Central -> Veículo)



Sentido:	Data e Hora:	Localização:	Mensagem:	Modo Emergência	Tipo Mensagem:	Vel. (Km/h)	Log ?	Latitude	Longitude
	09/08/2024 22:45:14	MT - NOVA MUTUM - Próx. BR-163	A sirene está ligada		Alerta de Software	0	NÃO	-13,7792	-56,0589
	09/08/2024 22:45:14	MT - NOVA MUTUM - Próx. BR-163	Parada do Veículo		Alerta de Software	0	NÃO	-13,7792	-56,0589
	09/08/2024 22:43:14	MT - NOVA MUTUM - Próx. BR-163	A sirene está ligada		Status	0	NÃO	-13,7792	-56,0589
	09/08/2024 22:43:14	MT - NOVA MUTUM - Próx. BR-163	O veículo está bloqueado		Status	0	NÃO	-13,7792	-56,0589
	09/08/2024 22:43:14	MT - NOVA MUTUM - Próx. BR-163	A sirene está ligada		Alerta de Software	0	NÃO	-13,7792	-56,0589
	09/08/2024 22:43:14	MT - NOVA MUTUM - Próx. BR-163	Parada do Veículo		Alerta de Software	0	NÃO	-13,7792	-56,0589
	09/08/2024 22:41:14	MT - NOVA MUTUM - Próx. BR-163	A sirene está ligada		Status	0	NÃO	-13,7792	-56,0589
	09/08/2024 22:41:14	MT - NOVA MUTUM - Próx. BR-163	O veículo está bloqueado		Status	0	NÃO	-13,7792	-56,0589
	09/08/2024 22:39:14	MT - NOVA MUTUM - Próx. BR-163	A sirene está ligada		Status	0	NÃO	-13,7792	-56,0589
	09/08/2024 22:39:14	MT - NOVA MUTUM - Próx. BR-163	O veículo está bloqueado		Status	0	NÃO	-13,7792	-56,0589
	09/08/2024 22:37:14	MT - NOVA MUTUM - Próx. BR-163	A sirene está ligada		Status	0	NÃO	-13,7792	-56,0589
	09/08/2024 22:37:14	MT - NOVA MUTUM - Próx. BR-163	O veículo está bloqueado		Status	0	NÃO	-13,7792	-56,0589
	09/08/2024 22:37:14	MT - NOVA MUTUM - Próx. BR-163	A sirene está ligada		Alerta de Software	0	NÃO	-13,7792	-56,0589
	09/08/2024 22:37:14	MT - NOVA MUTUM - Próx. BR-163	Parada do Veículo		Alerta de Software	0	NÃO	-13,7792	-56,0589
	09/08/2024 22:35:14	MT - NOVA MUTUM - Próx. BR-163	A sirene está ligada		Status	0	NÃO	-13,7792	-56,0589
	09/08/2024 22:35:14	MT - NOVA MUTUM - Próx. BR-163	O veículo está bloqueado		Status	0	NÃO	-13,7792	-56,0589
	09/08/2024 22:35:14	MT - NOVA MUTUM - Próx. BR-163	A sirene está ligada		Alerta de Software	0	NÃO	-13,7792	-56,0589
	09/08/2024 22:35:14	MT - NOVA MUTUM - Próx. BR-163	Parada do Veículo		Alerta de Software	0	NÃO	-13,7792	-56,0589
	09/08/2024 22:33:14	MT - NOVA MUTUM - Próx. BR-163	A sirene está ligada		Status	0	NÃO	-13,7792	-56,0589
	09/08/2024 22:33:14	MT - NOVA MUTUM - Próx. BR-163	O veículo está bloqueado		Status	0	NÃO	-13,7792	-56,0589
	09/08/2024 22:33:14	MT - NOVA MUTUM - Próx. BR-163	A sirene está ligada		Alerta de Software	0	NÃO	-13,7792	-56,0589
	09/08/2024 22:33:14	MT - NOVA MUTUM - Próx. BR-163	Parada do Veículo		Alerta de Software	0	NÃO	-13,7792	-56,0589
	09/08/2024 22:31:23	MENSAGEM ENVIADA PELA CENTRAL   Enviada por: integração	Temporizador 10-10 / 18 hora(s)		Comando		-		
	09/08/2024 22:31:14	MT - NOVA MUTUM - Próx. BR-163	A sirene está ligada		Status	0	NÃO	-13,7792	-56,0589
	09/08/2024 22:31:14	MT - NOVA MUTUM - Próx. BR-163	O veículo está bloqueado		Status	0	NÃO	-13,7792	-56,0589
	09/08/2024 22:29:14	MT - NOVA MUTUM - Próx. BR-163	O veículo está bloqueado		Status	0	NÃO	-13,7792	-56,0589
	09/08/2024 22:29:14	MT - NOVA MUTUM - Próx. BR-163	A sirene está ligada		Status	0	NÃO	-13,7792	-56,0589
	09/08/2024 22:27:14	MT - NOVA MUTUM - Próx. BR-163	A sirene está ligada		Status	0	NÃO	-13,7792	-56,0589
	09/08/2024 22:27:14	MT - NOVA MUTUM - Próx. BR-163	O veículo está bloqueado		Status	0	NÃO	-13,7792	-56,0589
	09/08/2024 22:27:14	MT - NOVA MUTUM - Próx. BR-163	A sirene está ligada		Alerta de Software	0	NÃO	-13,7792	-56,0589
	09/08/2024 22:27:14	MT - NOVA MUTUM - Próx. BR-163	Parada do Veículo		Alerta de Software	0	NÃO	-13,7792	-56,0589
	09/08/2024 22:25:14	MT - NOVA MUTUM - Próx. BR-163	O veículo está bloqueado		Status	0	NÃO	-13,7792	-56,0589
	09/08/2024 22:25:14	MT - NOVA MUTUM - Próx. BR-163	A sirene está ligada		Status	0	NÃO	-13,7792	-56,0589
	09/08/2024 22:25:14	MT - NOVA MUTUM - Próx. BR-163	A sirene está ligada		Alerta de Software	0	NÃO	-13,7792	-56,0589
	09/08/2024 22:25:14	MT - NOVA MUTUM - Próx. BR-163	Parada do Veículo		Alerta de Software	0	NÃO	-13,7792	-56,0589
	09/08/2024 22:23:14	MT - NOVA MUTUM - Próx. BR-163	A sirene está ligada		Status	0	NÃO	-13,7792	-56,0589
	09/08/2024 22:23:14	MT - NOVA MUTUM - Próx. BR-163	O veículo está bloqueado		Status	0	NÃO	-13,7792	-56,0589

## RELATÓRIO ANALÍTICO POR VEÍCULO






































Período: 06/08/2024 00:00:00 à 14/08/2024 12:00:00

Identificador: RUR4H31 EDIVAN SC 2022

Placa: RUR4H31

- Legenda:**
-  Mensagens enviadas do Veículo (Veículo -> Central)
  -  Mensagens enviadas do Veículo (Controle de Jornada Cliente)
  -  Mensagens enviadas da Central (Central -> Veículo)



Sentido:	Data e Hora:	Localização:	Mensagem:	Modo Emergência	Tipo Mensagem:	Vel. (Km/h)	Log ?	Latitude	Longitude
	09/08/2024 22:23:14	MT - NOVA MUTUM - Próx. BR-163	A sirene está ligada		Alerta de Software	0	NÃO	-13,7792	-56,0589
	09/08/2024 22:23:14	MT - NOVA MUTUM - Próx. BR-163	Parada do Veículo		Alerta de Software	0	NÃO	-13,7792	-56,0589
	09/08/2024 22:21:14	MT - NOVA MUTUM - Próx. BR-163	A sirene está ligada		Status	0	NÃO	-13,7792	-56,0589
	09/08/2024 22:21:14	MT - NOVA MUTUM - Próx. BR-163	O veículo está bloqueado		Status	0	NÃO	-13,7792	-56,0589
	09/08/2024 22:19:14	MT - NOVA MUTUM - Próx. BR-163	A sirene está ligada		Status	0	NÃO	-13,7792	-56,0589
	09/08/2024 22:19:14	MT - NOVA MUTUM - Próx. BR-163	O veículo está bloqueado		Status	0	NÃO	-13,7792	-56,0589
	09/08/2024 22:17:14	MT - NOVA MUTUM - Próx. BR-163	O veículo está bloqueado		Status	0	NÃO	-13,7792	-56,0589
	09/08/2024 22:17:14	MT - NOVA MUTUM - Próx. BR-163	A sirene está ligada		Status	0	NÃO	-13,7792	-56,0589
	09/08/2024 22:17:14	MT - NOVA MUTUM - Próx. BR-163	A sirene está ligada		Alerta de Software	0	NÃO	-13,7792	-56,0589
	09/08/2024 22:17:14	MT - NOVA MUTUM - Próx. BR-163	Parada do Veículo		Alerta de Software	0	NÃO	-13,7792	-56,0589
	09/08/2024 22:15:14	MT - NOVA MUTUM - Próx. BR-163	O veículo está bloqueado		Status	0	NÃO	-13,7792	-56,0589
	09/08/2024 22:15:14	MT - NOVA MUTUM - Próx. BR-163	A sirene está ligada		Status	0	NÃO	-13,7792	-56,0589
	09/08/2024 22:15:14	MT - NOVA MUTUM - Próx. BR-163	A sirene está ligada		Alerta de Software	0	NÃO	-13,7792	-56,0589
	09/08/2024 22:15:14	MT - NOVA MUTUM - Próx. BR-163	Parada do Veículo		Alerta de Software	0	NÃO	-13,7792	-56,0589
	09/08/2024 22:13:14	MT - NOVA MUTUM - Próx. BR-163	O veículo está bloqueado		Status	0	NÃO	-13,7792	-56,0589
	09/08/2024 22:13:14	MT - NOVA MUTUM - Próx. BR-163	A sirene está ligada		Status	0	NÃO	-13,7792	-56,0589
	09/08/2024 22:13:14	MT - NOVA MUTUM - Próx. BR-163	A sirene está ligada		Alerta de Software	0	NÃO	-13,7792	-56,0589
	09/08/2024 22:13:14	MT - NOVA MUTUM - Próx. BR-163	Parada do Veículo		Alerta de Software	0	NÃO	-13,7792	-56,0589
	09/08/2024 22:11:14	MT - NOVA MUTUM - Próx. BR-163	A sirene está ligada		Status	0	NÃO	-13,7792	-56,0589
	09/08/2024 22:11:14	MT - NOVA MUTUM - Próx. BR-163	O veículo está bloqueado		Status	0	NÃO	-13,7792	-56,0589
	09/08/2024 22:09:14	MT - NOVA MUTUM - Próx. BR-163	O veículo está bloqueado		Status	0	NÃO	-13,7792	-56,0589
	09/08/2024 22:09:14	MT - NOVA MUTUM - Próx. BR-163	A sirene está ligada		Status	0	NÃO	-13,7792	-56,0589
	09/08/2024 22:07:14	MT - NOVA MUTUM - Próx. BR-163	A sirene está ligada		Status	0	NÃO	-13,7792	-56,0590
	09/08/2024 22:07:14	MT - NOVA MUTUM - Próx. BR-163	O veículo está bloqueado		Status	0	NÃO	-13,7792	-56,0590
	09/08/2024 22:07:14	MT - NOVA MUTUM - Próx. BR-163	A sirene está ligada		Alerta de Software	0	NÃO	-13,7792	-56,0590
	09/08/2024 22:07:14	MT - NOVA MUTUM - Próx. BR-163	Parada do Veículo		Alerta de Software	0	NÃO	-13,7792	-56,0590
	09/08/2024 22:05:14	MT - NOVA MUTUM - Próx. BR-163	A sirene está ligada		Status	0	NÃO	-13,7792	-56,0590
	09/08/2024 22:05:14	MT - NOVA MUTUM - Próx. BR-163	O veículo está bloqueado		Status	0	NÃO	-13,7792	-56,0590
	09/08/2024 22:05:14	MT - NOVA MUTUM - Próx. BR-163	A sirene está ligada		Alerta de Software	0	NÃO	-13,7792	-56,0590
	09/08/2024 22:05:14	MT - NOVA MUTUM - Próx. BR-163	Parada do Veículo		Alerta de Software	0	NÃO	-13,7792	-56,0590
	09/08/2024 22:03:14	MT - NOVA MUTUM - Próx. BR-163	A sirene está ligada		Status	0	NÃO	-13,7792	-56,0590
	09/08/2024 22:03:14	MT - NOVA MUTUM - Próx. BR-163	O veículo está bloqueado		Status	0	NÃO	-13,7792	-56,0590
	09/08/2024 22:03:14	MT - NOVA MUTUM - Próx. BR-163	A sirene está ligada		Alerta de Software	0	NÃO	-13,7792	-56,0590
	09/08/2024 22:03:14	MT - NOVA MUTUM - Próx. BR-163	Parada do Veículo		Alerta de Software	0	NÃO	-13,7792	-56,0590
	09/08/2024 22:01:14	MT - NOVA MUTUM - Próx. BR-163	O veículo está bloqueado		Status	0	NÃO	-13,7792	-56,0589
	09/08/2024 22:01:14	MT - NOVA MUTUM - Próx. BR-163	A sirene está ligada		Status	0	NÃO	-13,7792	-56,0589
	09/08/2024 21:59:14	MT - NOVA MUTUM - Próx. BR-163	O veículo está bloqueado		Status	0	NÃO	-13,7791	-56,0589

## RELATÓRIO ANALÍTICO POR VEÍCULO






































Período: 06/08/2024 00:00:00 à 14/08/2024 12:00:00

Identificador: RUR4H31 EDIVAN SC 2022

Placa: RUR4H31

- Legenda:**
-  Mensagens enviadas do Veículo (Veículo -> Central)
  -  Mensagens enviadas do Veículo (Controle de Jornada Cliente)
  -  Mensagens enviadas da Central (Central -> Veículo)



Sentido:	Data e Hora:	Localização:	Mensagem:	Modo Emergência	Tipo Mensagem:	Vel. (Km/h)	Log ?	Latitude	Longitude
	09/08/2024 21:59:14	MT - NOVA MUTUM - Próx. BR-163	A sirene está ligada		Status	0	NÃO	-13,7791	-56,0589
	09/08/2024 21:57:14	MT - NOVA MUTUM - Próx. BR-163	A sirene está ligada		Status	0	NÃO	-13,7791	-56,0589
	09/08/2024 21:57:14	MT - NOVA MUTUM - Próx. BR-163	O veículo está bloqueado		Status	0	NÃO	-13,7791	-56,0589
	09/08/2024 21:57:14	MT - NOVA MUTUM - Próx. BR-163	A sirene está ligada		Alerta de Software	0	NÃO	-13,7791	-56,0589
	09/08/2024 21:57:14	MT - NOVA MUTUM - Próx. BR-163	Parada do Veículo		Alerta de Software	0	NÃO	-13,7791	-56,0589
	09/08/2024 21:57:13	MT - NOVA MUTUM - Próx. BR-163	Ignição desligada		Evento	0	NÃO	-13,7791	-56,0589
	09/08/2024 21:57:13	MT - NOVA MUTUM - Próx. BR-163	A sirene está ligada		Status	0	NÃO	-13,7791	-56,0589
	09/08/2024 21:57:13	MT - NOVA MUTUM - Próx. BR-163	O veículo está bloqueado		Status	0	NÃO	-13,7791	-56,0589
	09/08/2024 21:56:52	MT - NOVA MUTUM - Próx. BR-163	A sirene está ligada		Status	0	NÃO	-13,7791	-56,0589
	09/08/2024 21:56:52	MT - NOVA MUTUM - Próx. BR-163	O veículo está bloqueado		Status	0	NÃO	-13,7791	-56,0589
	09/08/2024 21:56:52	MT - NOVA MUTUM - Próx. BR-163	Ignição ligada		Evento	0	NÃO	-13,7791	-56,0589
	09/08/2024 21:55:14	MT - NOVA MUTUM - Próx. BR-163	A sirene está ligada		Status	0	NÃO	-13,7791	-56,0589
	09/08/2024 21:55:14	MT - NOVA MUTUM - Próx. BR-163	O veículo está bloqueado		Status	0	NÃO	-13,7791	-56,0589
	09/08/2024 21:55:14	MT - NOVA MUTUM - Próx. BR-163	A sirene está ligada		Alerta de Software	0	NÃO	-13,7791	-56,0589
	09/08/2024 21:55:14	MT - NOVA MUTUM - Próx. BR-163	Parada do Veículo		Alerta de Software	0	NÃO	-13,7791	-56,0589
	09/08/2024 21:53:14	MT - NOVA MUTUM - Próx. BR-163	A sirene está ligada		Status	0	NÃO	-13,7791	-56,0589
	09/08/2024 21:53:14	MT - NOVA MUTUM - Próx. BR-163	O veículo está bloqueado		Status	0	NÃO	-13,7791	-56,0589
	09/08/2024 21:53:14	MT - NOVA MUTUM - Próx. BR-163	A sirene está ligada		Alerta de Software	0	NÃO	-13,7791	-56,0589
	09/08/2024 21:53:14	MT - NOVA MUTUM - Próx. BR-163	Parada do Veículo		Alerta de Software	0	NÃO	-13,7791	-56,0589
	09/08/2024 21:51:14	MT - NOVA MUTUM - Próx. BR-163	O veículo está bloqueado		Status	0	NÃO	-13,7791	-56,0589
	09/08/2024 21:51:14	MT - NOVA MUTUM - Próx. BR-163	A sirene está ligada		Status	0	NÃO	-13,7791	-56,0589
	09/08/2024 21:49:14	MT - NOVA MUTUM - Próx. BR-163	O veículo está bloqueado		Status	0	NÃO	-13,7791	-56,0589
	09/08/2024 21:49:14	MT - NOVA MUTUM - Próx. BR-163	A sirene está ligada		Status	0	NÃO	-13,7791	-56,0589
	09/08/2024 21:47:14	MT - NOVA MUTUM - Próx. BR-163	A sirene está ligada		Status	0	NÃO	-13,7791	-56,0589
	09/08/2024 21:47:14	MT - NOVA MUTUM - Próx. BR-163	O veículo está bloqueado		Status	0	NÃO	-13,7791	-56,0589
	09/08/2024 21:47:14	MT - NOVA MUTUM - Próx. BR-163	A sirene está ligada		Alerta de Software	0	NÃO	-13,7791	-56,0589
	09/08/2024 21:47:14	MT - NOVA MUTUM - Próx. BR-163	Parada do Veículo		Alerta de Software	0	NÃO	-13,7791	-56,0589
	09/08/2024 21:45:14	MT - NOVA MUTUM - Próx. BR-163	A sirene está ligada		Status	0	NÃO	-13,7791	-56,0589
	09/08/2024 21:45:14	MT - NOVA MUTUM - Próx. BR-163	O veículo está bloqueado		Status	0	NÃO	-13,7791	-56,0589
	09/08/2024 21:45:14	MT - NOVA MUTUM - Próx. BR-163	A sirene está ligada		Alerta de Software	0	NÃO	-13,7791	-56,0589
	09/08/2024 21:45:14	MT - NOVA MUTUM - Próx. BR-163	Parada do Veículo		Alerta de Software	0	NÃO	-13,7791	-56,0589
	09/08/2024 21:43:14	MT - NOVA MUTUM - Próx. BR-163	O veículo está bloqueado		Status	0	NÃO	-13,7791	-56,0589
	09/08/2024 21:43:14	MT - NOVA MUTUM - Próx. BR-163	A sirene está ligada		Status	0	NÃO	-13,7791	-56,0589
	09/08/2024 21:43:14	MT - NOVA MUTUM - Próx. BR-163	A sirene está ligada		Alerta de Software	0	NÃO	-13,7791	-56,0589
	09/08/2024 21:43:14	MT - NOVA MUTUM - Próx. BR-163	Parada do Veículo		Alerta de Software	0	NÃO	-13,7791	-56,0589
	09/08/2024 21:41:14	MT - NOVA MUTUM - Próx. BR-163	A sirene está ligada		Status	0	NÃO	-13,7792	-56,0589
	09/08/2024 21:41:14	MT - NOVA MUTUM - Próx. BR-163	O veículo está bloqueado		Status	0	NÃO	-13,7792	-56,0589

## RELATÓRIO ANALÍTICO POR VEÍCULO






































Período: 06/08/2024 00:00:00 à 14/08/2024 12:00:00

Identificador: RUR4H31 EDIVAN SC 2022

Placa: RUR4H31

- Legenda:**
-  Mensagens enviadas do Veículo (Veículo -> Central)
  -  Mensagens enviadas do Veículo (Controle de Jornada Cliente)
  -  Mensagens enviadas da Central (Central -> Veículo)



Sentido:	Data e Hora:	Localização:	Mensagem:	Modo Emergência	Tipo Mensagem:	Vel. (Km/h)	Log ?	Latitude	Longitude
	09/08/2024 21:39:14	MT - NOVA MUTUM - Próx. BR-163	O veículo está bloqueado		Status	0	NÃO	-13,7792	-56,0589
	09/08/2024 21:39:14	MT - NOVA MUTUM - Próx. BR-163	A sirene está ligada		Status	0	NÃO	-13,7792	-56,0589
	09/08/2024 21:37:14	MT - NOVA MUTUM - Próx. BR-163	O veículo está bloqueado		Status	0	NÃO	-13,7792	-56,0589
	09/08/2024 21:37:14	MT - NOVA MUTUM - Próx. BR-163	A sirene está ligada		Status	0	NÃO	-13,7792	-56,0589
	09/08/2024 21:37:14	MT - NOVA MUTUM - Próx. BR-163	A sirene está ligada		Alerta de Software	0	NÃO	-13,7792	-56,0589
	09/08/2024 21:37:14	MT - NOVA MUTUM - Próx. BR-163	Parada do Veículo		Alerta de Software	0	NÃO	-13,7792	-56,0589
	09/08/2024 21:35:14	MT - NOVA MUTUM - Próx. BR-163	O veículo está bloqueado		Status	0	NÃO	-13,7792	-56,0589
	09/08/2024 21:35:14	MT - NOVA MUTUM - Próx. BR-163	A sirene está ligada		Status	0	NÃO	-13,7792	-56,0589
	09/08/2024 21:35:14	MT - NOVA MUTUM - Próx. BR-163	A sirene está ligada		Alerta de Software	0	NÃO	-13,7792	-56,0589
	09/08/2024 21:35:14	MT - NOVA MUTUM - Próx. BR-163	Parada do Veículo		Alerta de Software	0	NÃO	-13,7792	-56,0589
	09/08/2024 21:33:14	MT - NOVA MUTUM - Próx. BR-163	A sirene está ligada		Status	0	NÃO	-13,7792	-56,0589
	09/08/2024 21:33:14	MT - NOVA MUTUM - Próx. BR-163	O veículo está bloqueado		Status	0	NÃO	-13,7792	-56,0589
	09/08/2024 21:33:14	MT - NOVA MUTUM - Próx. BR-163	A sirene está ligada		Alerta de Software	0	NÃO	-13,7792	-56,0589
	09/08/2024 21:33:14	MT - NOVA MUTUM - Próx. BR-163	Parada do Veículo		Alerta de Software	0	NÃO	-13,7792	-56,0589
	09/08/2024 21:31:14	MT - NOVA MUTUM - Próx. BR-163	A sirene está ligada		Status	0	NÃO	-13,7792	-56,0589
	09/08/2024 21:31:14	MT - NOVA MUTUM - Próx. BR-163	O veículo está bloqueado		Status	0	NÃO	-13,7792	-56,0589
	09/08/2024 21:29:14	MT - NOVA MUTUM - Próx. BR-163	O veículo está bloqueado		Status	0	NÃO	-13,7792	-56,0589
	09/08/2024 21:29:14	MT - NOVA MUTUM - Próx. BR-163	A sirene está ligada		Status	0	NÃO	-13,7792	-56,0589
	09/08/2024 21:27:14	MT - NOVA MUTUM - Próx. BR-163	O veículo está bloqueado		Status	0	NÃO	-13,7792	-56,0589
	09/08/2024 21:27:14	MT - NOVA MUTUM - Próx. BR-163	A sirene está ligada		Status	0	NÃO	-13,7792	-56,0589
	09/08/2024 21:27:14	MT - NOVA MUTUM - Próx. BR-163	A sirene está ligada		Alerta de Software	0	NÃO	-13,7792	-56,0589
	09/08/2024 21:27:14	MT - NOVA MUTUM - Próx. BR-163	Parada do Veículo		Alerta de Software	0	NÃO	-13,7792	-56,0589
	09/08/2024 21:25:46	MT - NOVA MUTUM - Próx. BR-163	Ignição desligada		Evento	0	NÃO	-13,7792	-56,0589
	09/08/2024 21:25:46	MT - NOVA MUTUM - Próx. BR-163	A sirene está ligada		Status	0	NÃO	-13,7792	-56,0589
	09/08/2024 21:25:46	MT - NOVA MUTUM - Próx. BR-163	O veículo está bloqueado		Status	0	NÃO	-13,7792	-56,0589
	09/08/2024 21:25:30	MT - NOVA MUTUM - Próx. BR-163	A sirene está ligada		Status	0	NÃO	-13,7792	-56,0589
	09/08/2024 21:25:30	MT - NOVA MUTUM - Próx. BR-163	O veículo está bloqueado		Status	0	NÃO	-13,7792	-56,0589
	09/08/2024 21:25:30	MT - NOVA MUTUM - Próx. BR-163	Ignição ligada		Evento	0	NÃO	-13,7792	-56,0589
	09/08/2024 21:25:30	MT - NOVA MUTUM - Próx. BR-163	A sirene está ligada		Alerta de Software	0	NÃO	-13,7792	-56,0589
	09/08/2024 21:25:30	MT - NOVA MUTUM - Próx. BR-163	Parada do Veículo		Alerta de Software	0	NÃO	-13,7792	-56,0589
	09/08/2024 21:25:14	MT - NOVA MUTUM - Próx. BR-163	O veículo está bloqueado		Status	0	NÃO	-13,7792	-56,0589
	09/08/2024 21:25:14	MT - NOVA MUTUM - Próx. BR-163	A sirene está ligada		Status	0	NÃO	-13,7792	-56,0589
	09/08/2024 21:23:14	MT - NOVA MUTUM - Próx. BR-163	O veículo está bloqueado		Status	0	NÃO	-13,7792	-56,0590
	09/08/2024 21:23:14	MT - NOVA MUTUM - Próx. BR-163	A sirene está ligada		Status	0	NÃO	-13,7792	-56,0590
	09/08/2024 21:23:14	MT - NOVA MUTUM - Próx. BR-163	A sirene está ligada		Alerta de Software	0	NÃO	-13,7792	-56,0590
	09/08/2024 21:23:14	MT - NOVA MUTUM - Próx. BR-163	Parada do Veículo		Alerta de Software	0	NÃO	-13,7792	-56,0590
	09/08/2024 21:21:14	MT - NOVA MUTUM - Próx. BR-163	A sirene está ligada		Status	0	NÃO	-13,7792	-56,0590

## RELATÓRIO ANALÍTICO POR VEÍCULO






































Período: 06/08/2024 00:00:00 à 14/08/2024 12:00:00

Identificador: RUR4H31 EDIVAN SC 2022

Placa: RUR4H31

- Legenda:**
-  Mensagens enviadas do Veículo (Veículo -> Central)
  -  Mensagens enviadas do Veículo (Controle de Jornada Cliente)
  -  Mensagens enviadas da Central (Central -> Veículo)



Sentido:	Data e Hora:	Localização:	Mensagem:	Modo Emergência	Tipo Mensagem:	Vel. (Km/h)	Log ?	Latitude	Longitude
	09/08/2024 21:21:14	MT - NOVA MUTUM - Próx. BR-163	O veículo está bloqueado		Status	0	NÃO	-13,7792	-56,0590
	09/08/2024 21:19:14	MT - NOVA MUTUM - Próx. BR-163	A sirene está ligada		Status	0	NÃO	-13,7792	-56,0590
	09/08/2024 21:19:14	MT - NOVA MUTUM - Próx. BR-163	O veículo está bloqueado		Status	0	NÃO	-13,7792	-56,0590
	09/08/2024 21:17:14	MT - NOVA MUTUM - Próx. BR-163	O veículo está bloqueado		Status	0	NÃO	-13,7792	-56,0590
	09/08/2024 21:17:14	MT - NOVA MUTUM - Próx. BR-163	A sirene está ligada		Status	0	NÃO	-13,7792	-56,0590
	09/08/2024 21:17:14	MT - NOVA MUTUM - Próx. BR-163	A sirene está ligada		Alerta de Software	0	NÃO	-13,7792	-56,0590
	09/08/2024 21:17:14	MT - NOVA MUTUM - Próx. BR-163	Parada do Veículo		Alerta de Software	0	NÃO	-13,7792	-56,0590
	09/08/2024 21:15:14	MT - NOVA MUTUM - Próx. BR-163	O veículo está bloqueado		Status	0	NÃO	-13,7792	-56,0590
	09/08/2024 21:15:14	MT - NOVA MUTUM - Próx. BR-163	A sirene está ligada		Status	0	NÃO	-13,7792	-56,0590
	09/08/2024 21:15:14	MT - NOVA MUTUM - Próx. BR-163	A sirene está ligada		Alerta de Software	0	NÃO	-13,7792	-56,0590
	09/08/2024 21:15:14	MT - NOVA MUTUM - Próx. BR-163	Parada do Veículo		Alerta de Software	0	NÃO	-13,7792	-56,0590
	09/08/2024 21:13:14	MT - NOVA MUTUM - Próx. BR-163	O veículo está bloqueado		Status	0	NÃO	-13,7792	-56,0590
	09/08/2024 21:13:14	MT - NOVA MUTUM - Próx. BR-163	A sirene está ligada		Status	0	NÃO	-13,7792	-56,0590
	09/08/2024 21:13:14	MT - NOVA MUTUM - Próx. BR-163	A sirene está ligada		Alerta de Software	0	NÃO	-13,7792	-56,0590
	09/08/2024 21:13:14	MT - NOVA MUTUM - Próx. BR-163	Parada do Veículo		Alerta de Software	0	NÃO	-13,7792	-56,0590
	09/08/2024 21:11:14	MT - NOVA MUTUM - Próx. BR-163	O veículo está bloqueado		Status	0	NÃO	-13,7792	-56,0590
	09/08/2024 21:11:14	MT - NOVA MUTUM - Próx. BR-163	A sirene está ligada		Status	0	NÃO	-13,7792	-56,0590
	09/08/2024 21:09:14	MT - NOVA MUTUM - Próx. BR-163	A sirene está ligada		Status	0	NÃO	-13,7792	-56,0590
	09/08/2024 21:09:14	MT - NOVA MUTUM - Próx. BR-163	O veículo está bloqueado		Status	0	NÃO	-13,7792	-56,0590
	09/08/2024 21:07:14	MT - NOVA MUTUM - Próx. BR-163	A sirene está ligada		Status	0	NÃO	-13,7792	-56,0590
	09/08/2024 21:07:14	MT - NOVA MUTUM - Próx. BR-163	O veículo está bloqueado		Status	0	NÃO	-13,7792	-56,0590
	09/08/2024 21:07:14	MT - NOVA MUTUM - Próx. BR-163	A sirene está ligada		Alerta de Software	0	NÃO	-13,7792	-56,0590
	09/08/2024 21:07:14	MT - NOVA MUTUM - Próx. BR-163	Parada do Veículo		Alerta de Software	0	NÃO	-13,7792	-56,0590
	09/08/2024 21:05:14	MT - NOVA MUTUM - Próx. BR-163	A sirene está ligada		Status	0	NÃO	-13,7792	-56,0589
	09/08/2024 21:05:14	MT - NOVA MUTUM - Próx. BR-163	O veículo está bloqueado		Status	0	NÃO	-13,7792	-56,0589
	09/08/2024 21:05:14	MT - NOVA MUTUM - Próx. BR-163	A sirene está ligada		Alerta de Software	0	NÃO	-13,7792	-56,0589
	09/08/2024 21:05:14	MT - NOVA MUTUM - Próx. BR-163	Parada do Veículo		Alerta de Software	0	NÃO	-13,7792	-56,0589
	09/08/2024 21:03:14	MT - NOVA MUTUM - Próx. BR-163	A sirene está ligada		Status	0	NÃO	-13,7792	-56,0589
	09/08/2024 21:03:14	MT - NOVA MUTUM - Próx. BR-163	O veículo está bloqueado		Status	0	NÃO	-13,7792	-56,0589
	09/08/2024 21:03:14	MT - NOVA MUTUM - Próx. BR-163	A sirene está ligada		Alerta de Software	0	NÃO	-13,7792	-56,0589
	09/08/2024 21:03:14	MT - NOVA MUTUM - Próx. BR-163	Parada do Veículo		Alerta de Software	0	NÃO	-13,7792	-56,0589
	09/08/2024 21:01:14	MT - NOVA MUTUM - Próx. BR-163	A sirene está ligada		Status	0	NÃO	-13,7792	-56,0589
	09/08/2024 21:01:14	MT - NOVA MUTUM - Próx. BR-163	O veículo está bloqueado		Status	0	NÃO	-13,7792	-56,0589
	09/08/2024 20:59:14	MT - NOVA MUTUM - Próx. BR-163	O veículo está bloqueado		Status	0	NÃO	-13,7792	-56,0589
	09/08/2024 20:59:14	MT - NOVA MUTUM - Próx. BR-163	A sirene está ligada		Status	0	NÃO	-13,7792	-56,0589
	09/08/2024 20:57:14	MT - NOVA MUTUM - Próx. BR-163	A sirene está ligada		Status	0	NÃO	-13,7792	-56,0589
	09/08/2024 20:57:14	MT - NOVA MUTUM - Próx. BR-163	O veículo está bloqueado		Status	0	NÃO	-13,7792	-56,0589



## RELATÓRIO ANALÍTICO POR VEÍCULO






































Período: 06/08/2024 00:00:00 à 14/08/2024 12:00:00

Identificador: RUR4H31 EDIVAN SC 2022

Placa: RUR4H31

- Legenda:**
-  Mensagens enviadas do Veículo (Veículo -> Central)
  -  Mensagens enviadas do Veículo (Controle de Jornada Cliente)
  -  Mensagens enviadas da Central (Central -> Veículo)



Sentido:	Data e Hora:	Localização:	Mensagem:	Modo Emergência	Tipo Mensagem:	Vel. (Km/h)	Log ?	Latitude	Longitude
	09/08/2024 20:57:14	MT - NOVA MUTUM - Próx. BR-163	A sirene está ligada		Alerta de Software	0	NÃO	-13,7792	-56,0589
	09/08/2024 20:57:14	MT - NOVA MUTUM - Próx. BR-163	Parada do Veículo		Alerta de Software	0	NÃO	-13,7792	-56,0589
	09/08/2024 20:55:14	MT - NOVA MUTUM - Próx. BR-163	A sirene está ligada		Status	0	NÃO	-13,7792	-56,0589
	09/08/2024 20:55:14	MT - NOVA MUTUM - Próx. BR-163	O veículo está bloqueado		Status	0	NÃO	-13,7792	-56,0589
	09/08/2024 20:55:14	MT - NOVA MUTUM - Próx. BR-163	A sirene está ligada		Alerta de Software	0	NÃO	-13,7792	-56,0589
	09/08/2024 20:55:14	MT - NOVA MUTUM - Próx. BR-163	Parada do Veículo		Alerta de Software	0	NÃO	-13,7792	-56,0589
	09/08/2024 20:53:14	MT - NOVA MUTUM - Próx. BR-163	A sirene está ligada		Status	0	NÃO	-13,7792	-56,0589
	09/08/2024 20:53:14	MT - NOVA MUTUM - Próx. BR-163	O veículo está bloqueado		Status	0	NÃO	-13,7792	-56,0589
	09/08/2024 20:53:14	MT - NOVA MUTUM - Próx. BR-163	A sirene está ligada		Alerta de Software	0	NÃO	-13,7792	-56,0589
	09/08/2024 20:53:14	MT - NOVA MUTUM - Próx. BR-163	Parada do Veículo		Alerta de Software	0	NÃO	-13,7792	-56,0589
	09/08/2024 20:51:14	MT - NOVA MUTUM - Próx. BR-163	O veículo está bloqueado		Status	0	NÃO	-13,7792	-56,0589
	09/08/2024 20:51:14	MT - NOVA MUTUM - Próx. BR-163	A sirene está ligada		Status	0	NÃO	-13,7792	-56,0589
	09/08/2024 20:49:14	MT - NOVA MUTUM - Próx. BR-163	O veículo está bloqueado		Status	0	NÃO	-13,7792	-56,0589
	09/08/2024 20:49:14	MT - NOVA MUTUM - Próx. BR-163	A sirene está ligada		Status	0	NÃO	-13,7792	-56,0589
	09/08/2024 20:47:14	MT - NOVA MUTUM - Próx. BR-163	A sirene está ligada		Status	0	NÃO	-13,7792	-56,0589
	09/08/2024 20:47:14	MT - NOVA MUTUM - Próx. BR-163	O veículo está bloqueado		Status	0	NÃO	-13,7792	-56,0589
	09/08/2024 20:47:14	MT - NOVA MUTUM - Próx. BR-163	A sirene está ligada		Alerta de Software	0	NÃO	-13,7792	-56,0589
	09/08/2024 20:47:14	MT - NOVA MUTUM - Próx. BR-163	Parada do Veículo		Alerta de Software	0	NÃO	-13,7792	-56,0589
	09/08/2024 20:45:14	MT - NOVA MUTUM - Próx. BR-163	A sirene está ligada		Status	0	NÃO	-13,7792	-56,0589
	09/08/2024 20:45:14	MT - NOVA MUTUM - Próx. BR-163	O veículo está bloqueado		Status	0	NÃO	-13,7792	-56,0589
	09/08/2024 20:45:14	MT - NOVA MUTUM - Próx. BR-163	A sirene está ligada		Alerta de Software	0	NÃO	-13,7792	-56,0589
	09/08/2024 20:45:14	MT - NOVA MUTUM - Próx. BR-163	Parada do Veículo		Alerta de Software	0	NÃO	-13,7792	-56,0589
	09/08/2024 20:43:14	MT - NOVA MUTUM - Próx. BR-163	O veículo está bloqueado		Status	0	NÃO	-13,7792	-56,0589
	09/08/2024 20:43:14	MT - NOVA MUTUM - Próx. BR-163	A sirene está ligada		Status	0	NÃO	-13,7792	-56,0589
	09/08/2024 20:43:14	MT - NOVA MUTUM - Próx. BR-163	A sirene está ligada		Alerta de Software	0	NÃO	-13,7792	-56,0589
	09/08/2024 20:43:14	MT - NOVA MUTUM - Próx. BR-163	Parada do Veículo		Alerta de Software	0	NÃO	-13,7792	-56,0589
	09/08/2024 20:41:14	MT - NOVA MUTUM - Próx. BR-163	A sirene está ligada		Status	0	NÃO	-13,7792	-56,0589
	09/08/2024 20:41:14	MT - NOVA MUTUM - Próx. BR-163	O veículo está bloqueado		Status	0	NÃO	-13,7792	-56,0589
	09/08/2024 20:39:14	MT - NOVA MUTUM - Próx. BR-163	A sirene está ligada		Status	0	NÃO	-13,7792	-56,0589
	09/08/2024 20:39:14	MT - NOVA MUTUM - Próx. BR-163	O veículo está bloqueado		Status	0	NÃO	-13,7792	-56,0589
	09/08/2024 20:37:14	MT - NOVA MUTUM - Próx. BR-163	A sirene está ligada		Status	0	NÃO	-13,7792	-56,0589
	09/08/2024 20:37:14	MT - NOVA MUTUM - Próx. BR-163	O veículo está bloqueado		Status	0	NÃO	-13,7792	-56,0589
	09/08/2024 20:37:14	MT - NOVA MUTUM - Próx. BR-163	A sirene está ligada		Alerta de Software	0	NÃO	-13,7792	-56,0589
	09/08/2024 20:37:14	MT - NOVA MUTUM - Próx. BR-163	Parada do Veículo		Alerta de Software	0	NÃO	-13,7792	-56,0589
	09/08/2024 20:35:14	MT - NOVA MUTUM - Próx. BR-163	A sirene está ligada		Status	0	NÃO	-13,7792	-56,0589
	09/08/2024 20:35:14	MT - NOVA MUTUM - Próx. BR-163	O veículo está bloqueado		Status	0	NÃO	-13,7792	-56,0589
	09/08/2024 20:35:14	MT - NOVA MUTUM - Próx. BR-163	A sirene está ligada		Alerta de Software	0	NÃO	-13,7792	-56,0589

## RELATÓRIO ANALÍTICO POR VEÍCULO






































Período: 06/08/2024 00:00:00 à 14/08/2024 12:00:00

Identificador: RUR4H31 EDIVAN SC 2022

Placa: RUR4H31

- Legenda:**
-  Mensagens enviadas do Veículo (Veículo -> Central)
  -  Mensagens enviadas do Veículo (Controle de Jornada Cliente)
  -  Mensagens enviadas da Central (Central -> Veículo)






Sentido:	Data e Hora:	Localização:	Mensagem:	Modo Emergência	Tipo Mensagem:	Vel. (Km/h)	Log ?	Latitude	Longitude
	09/08/2024 20:35:14	MT - NOVA MUTUM - Próx. BR-163	Parada do Veículo		Alerta de Software	0	NÃO	-13,7792	-56,0589
	09/08/2024 20:33:14	MT - NOVA MUTUM - Próx. BR-163	A sirene está ligada		Status	0	NÃO	-13,7792	-56,0589
	09/08/2024 20:33:14	MT - NOVA MUTUM - Próx. BR-163	O veículo está bloqueado		Status	0	NÃO	-13,7792	-56,0589
	09/08/2024 20:33:14	MT - NOVA MUTUM - Próx. BR-163	A sirene está ligada		Alerta de Software	0	NÃO	-13,7792	-56,0589
	09/08/2024 20:33:14	MT - NOVA MUTUM - Próx. BR-163	Parada do Veículo		Alerta de Software	0	NÃO	-13,7792	-56,0589
	09/08/2024 20:31:14	MT - NOVA MUTUM - Próx. BR-163	A sirene está ligada		Status	0	NÃO	-13,7792	-56,0589
	09/08/2024 20:31:14	MT - NOVA MUTUM - Próx. BR-163	O veículo está bloqueado		Status	0	NÃO	-13,7792	-56,0589
	09/08/2024 20:29:14	MT - NOVA MUTUM - Próx. BR-163	O veículo está bloqueado		Status	0	NÃO	-13,7792	-56,0590
	09/08/2024 20:29:14	MT - NOVA MUTUM - Próx. BR-163	A sirene está ligada		Status	0	NÃO	-13,7792	-56,0590
	09/08/2024 20:27:14	MT - NOVA MUTUM - Próx. BR-163	A sirene está ligada		Status	0	NÃO	-13,7792	-56,0590
	09/08/2024 20:27:14	MT - NOVA MUTUM - Próx. BR-163	O veículo está bloqueado		Status	0	NÃO	-13,7792	-56,0590
	09/08/2024 20:27:14	MT - NOVA MUTUM - Próx. BR-163	A sirene está ligada		Alerta de Software	0	NÃO	-13,7792	-56,0590
	09/08/2024 20:27:14	MT - NOVA MUTUM - Próx. BR-163	Parada do Veículo		Alerta de Software	0	NÃO	-13,7792	-56,0590
	09/08/2024 20:25:14	MT - NOVA MUTUM - Próx. BR-163	A sirene está ligada		Status	0	NÃO	-13,7792	-56,0590
	09/08/2024 20:25:14	MT - NOVA MUTUM - Próx. BR-163	O veículo está bloqueado		Status	0	NÃO	-13,7792	-56,0590
	09/08/2024 20:25:14	MT - NOVA MUTUM - Próx. BR-163	A sirene está ligada		Alerta de Software	0	NÃO	-13,7792	-56,0590
	09/08/2024 20:25:14	MT - NOVA MUTUM - Próx. BR-163	Parada do Veículo		Alerta de Software	0	NÃO	-13,7792	-56,0590
	09/08/2024 20:23:14	MT - NOVA MUTUM - Próx. BR-163	A sirene está ligada		Status	0	NÃO	-13,7792	-56,0590
	09/08/2024 20:23:14	MT - NOVA MUTUM - Próx. BR-163	O veículo está bloqueado		Status	0	NÃO	-13,7792	-56,0590
	09/08/2024 20:23:14	MT - NOVA MUTUM - Próx. BR-163	A sirene está ligada		Alerta de Software	0	NÃO	-13,7792	-56,0590
	09/08/2024 20:23:14	MT - NOVA MUTUM - Próx. BR-163	Parada do Veículo		Alerta de Software	0	NÃO	-13,7792	-56,0590
	09/08/2024 20:21:14	MT - NOVA MUTUM - Próx. BR-163	A sirene está ligada		Status	0	NÃO	-13,7792	-56,0590
	09/08/2024 20:21:14	MT - NOVA MUTUM - Próx. BR-163	O veículo está bloqueado		Status	0	NÃO	-13,7792	-56,0590
	09/08/2024 20:21:14	MT - NOVA MUTUM - Próx. BR-163	A sirene está ligada		Alerta de Software	0	NÃO	-13,7792	-56,0590
	09/08/2024 20:21:14	MT - NOVA MUTUM - Próx. BR-163	Parada do Veículo		Alerta de Software	0	NÃO	-13,7792	-56,0590
	09/08/2024 20:19:14	MT - NOVA MUTUM - Próx. BR-163	A sirene está ligada		Status	0	NÃO	-13,7792	-56,0590
	09/08/2024 20:19:14	MT - NOVA MUTUM - Próx. BR-163	O veículo está bloqueado		Status	0	NÃO	-13,7792	-56,0590
	09/08/2024 20:17:14	MT - NOVA MUTUM - Próx. BR-163	A sirene está ligada		Status	0	NÃO	-13,7792	-56,0590
	09/08/2024 20:17:14	MT - NOVA MUTUM - Próx. BR-163	O veículo está bloqueado		Status	0	NÃO	-13,7792	-56,0590
	09/08/2024 20:17:14	MT - NOVA MUTUM - Próx. BR-163	A sirene está ligada		Alerta de Software	0	NÃO	-13,7792	-56,0590
	09/08/2024 20:17:14	MT - NOVA MUTUM - Próx. BR-163	Parada do Veículo		Alerta de Software	0	NÃO	-13,7792	-56,0590
	09/08/2024 20:15:14	MT - NOVA MUTUM - Próx. BR-163	A sirene está ligada		Status	0	NÃO	-13,7792	-56,0590
	09/08/2024 20:15:14	MT - NOVA MUTUM - Próx. BR-163	O veículo está bloqueado		Status	0	NÃO	-13,7792	-56,0590
	09/08/2024 20:15:14	MT - NOVA MUTUM - Próx. BR-163	A sirene está ligada		Alerta de Software	0	NÃO	-13,7792	-56,0590
	09/08/2024 20:15:14	MT - NOVA MUTUM - Próx. BR-163	Parada do Veículo		Alerta de Software	0	NÃO	-13,7792	-56,0590
	09/08/2024 20:13:14	MT - NOVA MUTUM - Próx. BR-163	A sirene está ligada		Status	0	NÃO	-13,7792	-56,0590
	09/08/2024 20:13:14	MT - NOVA MUTUM - Próx. BR-163	O veículo está bloqueado		Status	0	NÃO	-13,7792	-56,0590

## RELATÓRIO ANALÍTICO POR VEÍCULO



































Período: 06/08/2024 00:00:00 à 14/08/2024 12:00:00

Identificador: RUR4H31 EDIVAN SC 2022

Placa: RUR4H31

- Legenda:**
-  Mensagens enviadas do Veículo (Veículo -> Central)
  -  Mensagens enviadas do Veículo (Controle de Jornada Cliente)
  -  Mensagens enviadas da Central (Central -> Veículo)



Sentido:	Data e Hora:	Localização:	Mensagem:	Modo Emergência	Tipo Mensagem:	Vel. (Km/h)	Log ?	Latitude	Longitude
	09/08/2024 20:13:14	MT - NOVA MUTUM - Próx. BR-163	A sirene está ligada		Alerta de Software	0	NÃO	-13,7792	-56,0590
	09/08/2024 20:13:14	MT - NOVA MUTUM - Próx. BR-163	Parada do Veículo		Alerta de Software	0	NÃO	-13,7792	-56,0590
	09/08/2024 20:11:14	MT - NOVA MUTUM - Próx. BR-163	A sirene está ligada		Status	0	NÃO	-13,7792	-56,0590
	09/08/2024 20:11:14	MT - NOVA MUTUM - Próx. BR-163	O veículo está bloqueado		Status	0	NÃO	-13,7792	-56,0590
	09/08/2024 20:11:14	MT - NOVA MUTUM - Próx. BR-163	A sirene está ligada		Alerta de Software	0	NÃO	-13,7792	-56,0590
	09/08/2024 20:11:14	MT - NOVA MUTUM - Próx. BR-163	Parada do Veículo		Alerta de Software	0	NÃO	-13,7792	-56,0590
	09/08/2024 20:09:14	MT - NOVA MUTUM - Próx. BR-163	A sirene está ligada		Status	0	NÃO	-13,7792	-56,0590
	09/08/2024 20:09:14	MT - NOVA MUTUM - Próx. BR-163	O veículo está bloqueado		Status	0	NÃO	-13,7792	-56,0590
	09/08/2024 20:09:14	MT - NOVA MUTUM - Próx. BR-163	A sirene está ligada		Alerta de Software	0	NÃO	-13,7792	-56,0590
	09/08/2024 20:09:14	MT - NOVA MUTUM - Próx. BR-163	Parada do Veículo		Alerta de Software	0	NÃO	-13,7792	-56,0590
	09/08/2024 20:07:14	MT - NOVA MUTUM - Próx. BR-163	A sirene está ligada		Status	0	NÃO	-13,7792	-56,0590
	09/08/2024 20:07:14	MT - NOVA MUTUM - Próx. BR-163	O veículo está bloqueado		Status	0	NÃO	-13,7792	-56,0590
	09/08/2024 20:07:14	MT - NOVA MUTUM - Próx. BR-163	A sirene está ligada		Alerta de Software	0	NÃO	-13,7792	-56,0590
	09/08/2024 20:07:14	MT - NOVA MUTUM - Próx. BR-163	Parada do Veículo		Alerta de Software	0	NÃO	-13,7792	-56,0590
	09/08/2024 20:05:14	MT - NOVA MUTUM - Próx. BR-163	A sirene está ligada		Status	0	NÃO	-13,7792	-56,0590
	09/08/2024 20:05:14	MT - NOVA MUTUM - Próx. BR-163	O veículo está bloqueado		Status	0	NÃO	-13,7792	-56,0590
	09/08/2024 20:05:14	MT - NOVA MUTUM - Próx. BR-163	A sirene está ligada		Alerta de Software	0	NÃO	-13,7792	-56,0590
	09/08/2024 20:05:14	MT - NOVA MUTUM - Próx. BR-163	Parada do Veículo		Alerta de Software	0	NÃO	-13,7792	-56,0590
	09/08/2024 20:03:14	MT - NOVA MUTUM - Próx. BR-163	A sirene está ligada		Status	0	NÃO	-13,7792	-56,0590
	09/08/2024 20:03:14	MT - NOVA MUTUM - Próx. BR-163	O veículo está bloqueado		Status	0	NÃO	-13,7792	-56,0590
	09/08/2024 20:03:14	MT - NOVA MUTUM - Próx. BR-163	A sirene está ligada		Alerta de Software	0	NÃO	-13,7792	-56,0590
	09/08/2024 20:03:14	MT - NOVA MUTUM - Próx. BR-163	Parada do Veículo		Alerta de Software	0	NÃO	-13,7792	-56,0590
	09/08/2024 20:01:14	MT - NOVA MUTUM - Próx. BR-163	A sirene está ligada		Status	0	NÃO	-13,7792	-56,0590
	09/08/2024 20:01:14	MT - NOVA MUTUM - Próx. BR-163	O veículo está bloqueado		Status	0	NÃO	-13,7792	-56,0590
	09/08/2024 20:01:14	MT - NOVA MUTUM - Próx. BR-163	A sirene está ligada		Alerta de Software	0	NÃO	-13,7792	-56,0590
	09/08/2024 20:01:14	MT - NOVA MUTUM - Próx. BR-163	Parada do Veículo		Alerta de Software	0	NÃO	-13,7792	-56,0590
	09/08/2024 19:59:14	MT - NOVA MUTUM - Próx. BR-163	A sirene está ligada		Status	0	NÃO	-13,7792	-56,0590
	09/08/2024 19:59:14	MT - NOVA MUTUM - Próx. BR-163	O veículo está bloqueado		Status	0	NÃO	-13,7792	-56,0590
	09/08/2024 19:59:14	MT - NOVA MUTUM - Próx. BR-163	A sirene está ligada		Alerta de Software	0	NÃO	-13,7792	-56,0590
	09/08/2024 19:59:14	MT - NOVA MUTUM - Próx. BR-163	Parada do Veículo		Alerta de Software	0	NÃO	-13,7792	-56,0590
	09/08/2024 19:57:14	MT - NOVA MUTUM - Próx. BR-163	A sirene está ligada		Status	0	NÃO	-13,7792	-56,0590
	09/08/2024 19:57:14	MT - NOVA MUTUM - Próx. BR-163	O veículo está bloqueado		Status	0	NÃO	-13,7792	-56,0590
	09/08/2024 19:57:14	MT - NOVA MUTUM - Próx. BR-163	A sirene está ligada		Alerta de Software	0	NÃO	-13,7792	-56,0590
	09/08/2024 19:57:14	MT - NOVA MUTUM - Próx. BR-163	Parada do Veículo		Alerta de Software	0	NÃO	-13,7792	-56,0590
	09/08/2024 19:55:14	MT - NOVA MUTUM - Próx. BR-163	A sirene está ligada		Status	0	NÃO	-13,7792	-56,0590
	09/08/2024 19:55:14	MT - NOVA MUTUM - Próx. BR-163	O veículo está bloqueado		Status	0	NÃO	-13,7792	-56,0590
	09/08/2024 19:55:14	MT - NOVA MUTUM - Próx. BR-163	A sirene está ligada		Alerta de Software	0	NÃO	-13,7792	-56,0590

## RELATÓRIO ANALÍTICO POR VEÍCULO






































Período: 06/08/2024 00:00:00 à 14/08/2024 12:00:00

Identificador: RUR4H31 EDIVAN SC 2022

Placa: RUR4H31

- Legenda:**
-  Mensagens enviadas do Veículo (Veículo -> Central)
  -  Mensagens enviadas do Veículo (Controle de Jornada Cliente)
  -  Mensagens enviadas da Central (Central -> Veículo)



Sentido:	Data e Hora:	Localização:	Mensagem:	Modo Emergência	Tipo Mensagem:	Vel. (Km/h)	Log ?	Latitude	Longitude
	09/08/2024 19:55:14	MT - NOVA MUTUM - Próx. BR-163	Parada do Veículo		Alerta de Software	0	NÃO	-13,7792	-56,0590
	09/08/2024 19:53:14	MT - NOVA MUTUM - Próx. BR-163	A sirene está ligada		Status	0	NÃO	-13,7792	-56,0590
	09/08/2024 19:53:14	MT - NOVA MUTUM - Próx. BR-163	O veículo está bloqueado		Status	0	NÃO	-13,7792	-56,0590
	09/08/2024 19:53:14	MT - NOVA MUTUM - Próx. BR-163	A sirene está ligada		Alerta de Software	0	NÃO	-13,7792	-56,0590
	09/08/2024 19:53:14	MT - NOVA MUTUM - Próx. BR-163	Parada do Veículo		Alerta de Software	0	NÃO	-13,7792	-56,0590
	09/08/2024 19:51:14	MT - NOVA MUTUM - Próx. BR-163	A sirene está ligada		Status	0	NÃO	-13,7792	-56,0590
	09/08/2024 19:51:14	MT - NOVA MUTUM - Próx. BR-163	O veículo está bloqueado		Status	0	NÃO	-13,7792	-56,0590
	09/08/2024 19:51:14	MT - NOVA MUTUM - Próx. BR-163	A sirene está ligada		Alerta de Software	0	NÃO	-13,7792	-56,0590
	09/08/2024 19:51:14	MT - NOVA MUTUM - Próx. BR-163	Parada do Veículo		Alerta de Software	0	NÃO	-13,7792	-56,0590
	09/08/2024 19:49:14	MT - NOVA MUTUM - Próx. BR-163	A sirene está ligada		Status	0	NÃO	-13,7792	-56,0590
	09/08/2024 19:49:14	MT - NOVA MUTUM - Próx. BR-163	O veículo está bloqueado		Status	0	NÃO	-13,7792	-56,0590
	09/08/2024 19:49:14	MT - NOVA MUTUM - Próx. BR-163	A sirene está ligada		Alerta de Software	0	NÃO	-13,7792	-56,0590
	09/08/2024 19:49:14	MT - NOVA MUTUM - Próx. BR-163	Parada do Veículo		Alerta de Software	0	NÃO	-13,7792	-56,0590
	09/08/2024 19:47:14	MT - NOVA MUTUM - Próx. BR-163	A sirene está ligada		Status	0	NÃO	-13,7792	-56,0590
	09/08/2024 19:47:14	MT - NOVA MUTUM - Próx. BR-163	O veículo está bloqueado		Status	0	NÃO	-13,7792	-56,0590
	09/08/2024 19:47:14	MT - NOVA MUTUM - Próx. BR-163	A sirene está ligada		Alerta de Software	0	NÃO	-13,7792	-56,0590
	09/08/2024 19:47:14	MT - NOVA MUTUM - Próx. BR-163	Parada do Veículo		Alerta de Software	0	NÃO	-13,7792	-56,0590
	09/08/2024 19:45:14	MT - NOVA MUTUM - Próx. BR-163	A sirene está ligada		Status	0	NÃO	-13,7792	-56,0590
	09/08/2024 19:45:14	MT - NOVA MUTUM - Próx. BR-163	O veículo está bloqueado		Status	0	NÃO	-13,7792	-56,0590
	09/08/2024 19:45:14	MT - NOVA MUTUM - Próx. BR-163	A sirene está ligada		Alerta de Software	0	NÃO	-13,7792	-56,0590
	09/08/2024 19:45:14	MT - NOVA MUTUM - Próx. BR-163	Parada do Veículo		Alerta de Software	0	NÃO	-13,7792	-56,0590
	09/08/2024 19:43:14	MT - NOVA MUTUM - Próx. BR-163	A sirene está ligada		Status	0	NÃO	-13,7792	-56,0590
	09/08/2024 19:43:14	MT - NOVA MUTUM - Próx. BR-163	O veículo está bloqueado		Status	0	NÃO	-13,7792	-56,0590
	09/08/2024 19:43:14	MT - NOVA MUTUM - Próx. BR-163	A sirene está ligada		Alerta de Software	0	NÃO	-13,7792	-56,0590
	09/08/2024 19:43:14	MT - NOVA MUTUM - Próx. BR-163	Parada do Veículo		Alerta de Software	0	NÃO	-13,7792	-56,0590
	09/08/2024 19:41:14	MT - NOVA MUTUM - Próx. BR-163	A sirene está ligada		Status	0	NÃO	-13,7792	-56,0590
	09/08/2024 19:41:14	MT - NOVA MUTUM - Próx. BR-163	O veículo está bloqueado		Status	0	NÃO	-13,7792	-56,0590
	09/08/2024 19:41:14	MT - NOVA MUTUM - Próx. BR-163	A sirene está ligada		Alerta de Software	0	NÃO	-13,7792	-56,0590
	09/08/2024 19:41:14	MT - NOVA MUTUM - Próx. BR-163	Parada do Veículo		Alerta de Software	0	NÃO	-13,7792	-56,0590
	09/08/2024 19:39:14	MT - NOVA MUTUM - Próx. BR-163	A sirene está ligada		Status	0	NÃO	-13,7792	-56,0590
	09/08/2024 19:39:14	MT - NOVA MUTUM - Próx. BR-163	O veículo está bloqueado		Status	0	NÃO	-13,7792	-56,0590
	09/08/2024 19:39:14	MT - NOVA MUTUM - Próx. BR-163	A sirene está ligada		Alerta de Software	0	NÃO	-13,7792	-56,0590
	09/08/2024 19:39:14	MT - NOVA MUTUM - Próx. BR-163	Parada do Veículo		Alerta de Software	0	NÃO	-13,7792	-56,0590
	09/08/2024 19:37:14	MT - NOVA MUTUM - Próx. BR-163	A sirene está ligada		Status	0	NÃO	-13,7792	-56,0590
	09/08/2024 19:37:14	MT - NOVA MUTUM - Próx. BR-163	O veículo está bloqueado		Status	0	NÃO	-13,7792	-56,0590
	09/08/2024 19:37:14	MT - NOVA MUTUM - Próx. BR-163	A sirene está ligada		Alerta de Software	0	NÃO	-13,7792	-56,0590
	09/08/2024 19:37:14	MT - NOVA MUTUM - Próx. BR-163	Parada do Veículo		Alerta de Software	0	NÃO	-13,7792	-56,0590

## RELATÓRIO ANALÍTICO POR VEÍCULO


Período: 06/08/2024 00:00:00 à 14/08/2024 12:00:00

Identificador: RUR4H31 EDIVAN SC 2022

Placa: RUR4H31

- Legenda:**
-  Mensagens enviadas do Veículo (Veículo -> Central)
  -  Mensagens enviadas do Veículo (Controle de Jornada Cliente)
  -  Mensagens enviadas da Central (Central -> Veículo)



Sentido:	Data e Hora:	Localização:	Mensagem:	Modo Emergência	Tipo Mensagem:	Vel. (Km/h)	Log ?	Latitude	Longitude
	09/08/2024 19:35:14	MT - NOVA MUTUM - Próx. BR-163	A sirene está ligada		Status	0	NÃO	-13,7792	-56,0590
	09/08/2024 19:35:14	MT - NOVA MUTUM - Próx. BR-163	O veículo está bloqueado		Status	0	NÃO	-13,7792	-56,0590
	09/08/2024 19:35:14	MT - NOVA MUTUM - Próx. BR-163	A sirene está ligada		Alerta de Software	0	NÃO	-13,7792	-56,0590
	09/08/2024 19:35:14	MT - NOVA MUTUM - Próx. BR-163	Parada do Veículo		Alerta de Software	0	NÃO	-13,7792	-56,0590
	09/08/2024 19:33:14	MT - NOVA MUTUM - Próx. BR-163	A sirene está ligada		Status	0	NÃO	-13,7792	-56,0590
	09/08/2024 19:33:14	MT - NOVA MUTUM - Próx. BR-163	O veículo está bloqueado		Status	0	NÃO	-13,7792	-56,0590
	09/08/2024 19:33:14	MT - NOVA MUTUM - Próx. BR-163	A sirene está ligada		Alerta de Software	0	NÃO	-13,7792	-56,0590
	09/08/2024 19:33:14	MT - NOVA MUTUM - Próx. BR-163	Parada do Veículo		Alerta de Software	0	NÃO	-13,7792	-56,0590
	09/08/2024 19:31:14	MT - NOVA MUTUM - Próx. BR-163	A sirene está ligada		Status	0	NÃO	-13,7792	-56,0590
	09/08/2024 19:31:14	MT - NOVA MUTUM - Próx. BR-163	O veículo está bloqueado		Status	0	NÃO	-13,7792	-56,0590
	09/08/2024 19:31:14	MT - NOVA MUTUM - Próx. BR-163	A sirene está ligada		Alerta de Software	0	NÃO	-13,7792	-56,0590
	09/08/2024 19:31:14	MT - NOVA MUTUM - Próx. BR-163	Parada do Veículo		Alerta de Software	0	NÃO	-13,7792	-56,0590
	09/08/2024 19:29:14	MT - NOVA MUTUM - Próx. BR-163	A sirene está ligada		Status	0	NÃO	-13,7792	-56,0590
	09/08/2024 19:29:14	MT - NOVA MUTUM - Próx. BR-163	O veículo está bloqueado		Status	0	NÃO	-13,7792	-56,0590
	09/08/2024 19:29:14	MT - NOVA MUTUM - Próx. BR-163	A sirene está ligada		Alerta de Software	0	NÃO	-13,7792	-56,0590
	09/08/2024 19:29:14	MT - NOVA MUTUM - Próx. BR-163	Parada do Veículo		Alerta de Software	0	NÃO	-13,7792	-56,0590
	09/08/2024 19:27:14	MT - NOVA MUTUM - Próx. BR-163	A sirene está ligada		Status	0	NÃO	-13,7793	-56,0590
	09/08/2024 19:27:14	MT - NOVA MUTUM - Próx. BR-163	O veículo está bloqueado		Status	0	NÃO	-13,7793	-56,0590
	09/08/2024 19:27:14	MT - NOVA MUTUM - Próx. BR-163	A sirene está ligada		Alerta de Software	0	NÃO	-13,7793	-56,0590
	09/08/2024 19:27:14	MT - NOVA MUTUM - Próx. BR-163	Parada do Veículo		Alerta de Software	0	NÃO	-13,7793	-56,0590
	09/08/2024 19:25:14	MT - NOVA MUTUM - Próx. BR-163	A sirene está ligada		Status	0	NÃO	-13,7793	-56,0590
	09/08/2024 19:25:14	MT - NOVA MUTUM - Próx. BR-163	O veículo está bloqueado		Status	0	NÃO	-13,7793	-56,0590
	09/08/2024 19:25:14	MT - NOVA MUTUM - Próx. BR-163	A sirene está ligada		Alerta de Software	0	NÃO	-13,7793	-56,0590
	09/08/2024 19:25:14	MT - NOVA MUTUM - Próx. BR-163	Parada do Veículo		Alerta de Software	0	NÃO	-13,7793	-56,0590
	09/08/2024 19:23:14	MT - NOVA MUTUM - Próx. BR-163	A sirene está ligada		Status	0	NÃO	-13,7793	-56,0590
	09/08/2024 19:23:14	MT - NOVA MUTUM - Próx. BR-163	O veículo está bloqueado		Status	0	NÃO	-13,7793	-56,0590
	09/08/2024 19:23:14	MT - NOVA MUTUM - Próx. BR-163	A sirene está ligada		Alerta de Software	0	NÃO	-13,7793	-56,0590
	09/08/2024 19:23:14	MT - NOVA MUTUM - Próx. BR-163	Parada do Veículo		Alerta de Software	0	NÃO	-13,7793	-56,0590
	09/08/2024 19:21:14	MT - NOVA MUTUM - Próx. BR-163	A sirene está ligada		Status	0	NÃO	-13,7793	-56,0590
	09/08/2024 19:21:14	MT - NOVA MUTUM - Próx. BR-163	O veículo está bloqueado		Status	0	NÃO	-13,7793	-56,0590
	09/08/2024 19:21:14	MT - NOVA MUTUM - Próx. BR-163	A sirene está ligada		Alerta de Software	0	NÃO	-13,7793	-56,0590
	09/08/2024 19:21:14	MT - NOVA MUTUM - Próx. BR-163	Parada do Veículo		Alerta de Software	0	NÃO	-13,7793	-56,0590
	09/08/2024 19:19:14	MT - NOVA MUTUM - Próx. BR-163	A sirene está ligada		Status	0	NÃO	-13,7792	-56,0590
	09/08/2024 19:19:14	MT - NOVA MUTUM - Próx. BR-163	O veículo está bloqueado		Status	0	NÃO	-13,7792	-56,0590
	09/08/2024 19:19:14	MT - NOVA MUTUM - Próx. BR-163	A sirene está ligada		Alerta de Software	0	NÃO	-13,7792	-56,0590
	09/08/2024 19:19:14	MT - NOVA MUTUM - Próx. BR-163	Parada do Veículo		Alerta de Software	0	NÃO	-13,7792	-56,0590
	09/08/2024 19:17:14	MT - NOVA MUTUM - Próx. BR-163	A sirene está ligada		Status	0	NÃO	-13,7792	-56,0590



## RELATÓRIO ANALÍTICO POR VEÍCULO












Período: 06/08/2024 00:00:00 à 14/08/2024 12:00:00

Identificador: RUR4H31 EDIVAN SC 2022

Placa: RUR4H31

- Legenda:**
-  Mensagens enviadas do Veículo (Veículo -> Central)
  -  Mensagens enviadas do Veículo (Controle de Jornada Cliente)
  -  Mensagens enviadas da Central (Central -> Veículo)



Sentido:	Data e Hora:	Localização:	Mensagem:	Modo Emergência	Tipo Mensagem:	Vel. (Km/h)	Log ?	Latitude	Longitude
	09/08/2024 19:17:14	MT - NOVA MUTUM - Próx. BR-163	O veículo está bloqueado		Status	0	NÃO	-13,7792	-56,0590
	09/08/2024 19:17:14	MT - NOVA MUTUM - Próx. BR-163	A sirene está ligada		Alerta de Software	0	NÃO	-13,7792	-56,0590
	09/08/2024 19:17:14	MT - NOVA MUTUM - Próx. BR-163	Parada do Veículo		Alerta de Software	0	NÃO	-13,7792	-56,0590
	09/08/2024 19:15:14	MT - NOVA MUTUM - Próx. BR-163	A sirene está ligada		Status	0	NÃO	-13,7792	-56,0590
	09/08/2024 19:15:14	MT - NOVA MUTUM - Próx. BR-163	O veículo está bloqueado		Status	0	NÃO	-13,7792	-56,0590
	09/08/2024 19:15:14	MT - NOVA MUTUM - Próx. BR-163	A sirene está ligada		Alerta de Software	0	NÃO	-13,7792	-56,0590
	09/08/2024 19:15:14	MT - NOVA MUTUM - Próx. BR-163	Parada do Veículo		Alerta de Software	0	NÃO	-13,7792	-56,0590
	09/08/2024 19:13:14	MT - NOVA MUTUM - Próx. BR-163	A sirene está ligada		Status	0	NÃO	-13,7792	-56,0590
	09/08/2024 19:13:14	MT - NOVA MUTUM - Próx. BR-163	O veículo está bloqueado		Status	0	NÃO	-13,7792	-56,0590
	09/08/2024 19:13:14	MT - NOVA MUTUM - Próx. BR-163	A sirene está ligada		Alerta de Software	0	NÃO	-13,7792	-56,0590
	09/08/2024 19:13:14	MT - NOVA MUTUM - Próx. BR-163	Parada do Veículo		Alerta de Software	0	NÃO	-13,7792	-56,0590
	09/08/2024 19:11:14	MT - NOVA MUTUM - Próx. BR-163	A sirene está ligada		Status	0	NÃO	-13,7792	-56,0590
	09/08/2024 19:11:14	MT - NOVA MUTUM - Próx. BR-163	O veículo está bloqueado		Status	0	NÃO	-13,7792	-56,0590
	09/08/2024 19:11:14	MT - NOVA MUTUM - Próx. BR-163	A sirene está ligada		Alerta de Software	0	NÃO	-13,7792	-56,0590
	09/08/2024 19:11:14	MT - NOVA MUTUM - Próx. BR-163	Parada do Veículo		Alerta de Software	0	NÃO	-13,7792	-56,0590
	09/08/2024 19:09:14	MT - NOVA MUTUM - Próx. BR-163	A sirene está ligada		Status	0	NÃO	-13,7792	-56,0590
	09/08/2024 19:09:14	MT - NOVA MUTUM - Próx. BR-163	O veículo está bloqueado		Status	0	NÃO	-13,7792	-56,0590
	09/08/2024 19:09:14	MT - NOVA MUTUM - Próx. BR-163	A sirene está ligada		Alerta de Software	0	NÃO	-13,7792	-56,0590
	09/08/2024 19:09:14	MT - NOVA MUTUM - Próx. BR-163	Parada do Veículo		Alerta de Software	0	NÃO	-13,7792	-56,0590
	09/08/2024 19:07:14	MT - NOVA MUTUM - Próx. BR-163	A sirene está ligada		Status	0	NÃO	-13,7792	-56,0590
	09/08/2024 19:07:14	MT - NOVA MUTUM - Próx. BR-163	O veículo está bloqueado		Status	0	NÃO	-13,7792	-56,0590
	09/08/2024 19:07:14	MT - NOVA MUTUM - Próx. BR-163	A sirene está ligada		Alerta de Software	0	NÃO	-13,7792	-56,0590
	09/08/2024 19:07:14	MT - NOVA MUTUM - Próx. BR-163	Parada do Veículo		Alerta de Software	0	NÃO	-13,7792	-56,0590
	09/08/2024 19:05:14	MT - NOVA MUTUM - Próx. BR-163	A sirene está ligada		Status	0	NÃO	-13,7792	-56,0590
	09/08/2024 19:05:14	MT - NOVA MUTUM - Próx. BR-163	O veículo está bloqueado		Status	0	NÃO	-13,7792	-56,0590
	09/08/2024 19:05:14	MT - NOVA MUTUM - Próx. BR-163	A sirene está ligada		Alerta de Software	0	NÃO	-13,7792	-56,0590
	09/08/2024 19:05:14	MT - NOVA MUTUM - Próx. BR-163	Parada do Veículo		Alerta de Software	0	NÃO	-13,7792	-56,0590
	09/08/2024 19:03:14	MT - NOVA MUTUM - Próx. BR-163	A sirene está ligada		Status	0	NÃO	-13,7792	-56,0590
	09/08/2024 19:03:14	MT - NOVA MUTUM - Próx. BR-163	O veículo está bloqueado		Status	0	NÃO	-13,7792	-56,0590
	09/08/2024 19:03:14	MT - NOVA MUTUM - Próx. BR-163	A sirene está ligada		Alerta de Software	0	NÃO	-13,7792	-56,0590
	09/08/2024 19:03:14	MT - NOVA MUTUM - Próx. BR-163	Parada do Veículo		Alerta de Software	0	NÃO	-13,7792	-56,0590
	09/08/2024 19:01:14	MT - NOVA MUTUM - Próx. BR-163	A sirene está ligada		Status	0	NÃO	-13,7792	-56,0589
	09/08/2024 19:01:14	MT - NOVA MUTUM - Próx. BR-163	O veículo está bloqueado		Status	0	NÃO	-13,7792	-56,0589
	09/08/2024 19:01:14	MT - NOVA MUTUM - Próx. BR-163	A sirene está ligada		Alerta de Software	0	NÃO	-13,7792	-56,0589
	09/08/2024 19:01:14	MT - NOVA MUTUM - Próx. BR-163	Parada do Veículo		Alerta de Software	0	NÃO	-13,7792	-56,0589
	09/08/2024 18:59:14	MT - NOVA MUTUM - Próx. BR-163	A sirene está ligada		Status	0	NÃO	-13,7792	-56,0590
	09/08/2024 18:59:14	MT - NOVA MUTUM - Próx. BR-163	O veículo está bloqueado		Status	0	NÃO	-13,7792	-56,0590

RELATÓRIO ANALÍTICO POR VEÍCULO

Período: 06/08/2024 00:00:00 à 14/08/2024 12:00:00

Identificador: RUR4H31 EDIVAN SC 2022

Placa: RUR4H31

Legenda:

Mensagens enviadas do Veículo (Veículo -> Central)

Mensagens enviadas do Veículo (Controle de Jornada Cliente)

Mensagens enviadas da Central (Central -> Veículo)



Sentido:	Data e Hora:	Localização:	Mensagem:	Modo Emergência	Tipo Mensagem:	Vel. (Km/h)	Log ?	Latitude	Longitude
	09/08/2024 18:59:14	MT - NOVA MUTUM - Próx. BR-163	A sirene está ligada		Alerta de Software	0	NÃO	-13,7792	-56,0590
	09/08/2024 18:59:14	MT - NOVA MUTUM - Próx. BR-163	Parada do Veículo		Alerta de Software	0	NÃO	-13,7792	-56,0590
	09/08/2024 18:57:14	MT - NOVA MUTUM - Próx. BR-163	A sirene está ligada		Status	0	NÃO	-13,7792	-56,0590
	09/08/2024 18:57:14	MT - NOVA MUTUM - Próx. BR-163	O veículo está bloqueado		Status	0	NÃO	-13,7792	-56,0590
	09/08/2024 18:57:14	MT - NOVA MUTUM - Próx. BR-163	A sirene está ligada		Alerta de Software	0	NÃO	-13,7792	-56,0590
	09/08/2024 18:57:14	MT - NOVA MUTUM - Próx. BR-163	Parada do Veículo		Alerta de Software	0	NÃO	-13,7792	-56,0590
	09/08/2024 18:55:14	MT - NOVA MUTUM - Próx. BR-163	A sirene está ligada		Status	0	NÃO	-13,7792	-56,0590
	09/08/2024 18:55:14	MT - NOVA MUTUM - Próx. BR-163	O veículo está bloqueado		Status	0	NÃO	-13,7792	-56,0590
	09/08/2024 18:55:14	MT - NOVA MUTUM - Próx. BR-163	A sirene está ligada		Alerta de Software	0	NÃO	-13,7792	-56,0590
	09/08/2024 18:55:14	MT - NOVA MUTUM - Próx. BR-163	Parada do Veículo		Alerta de Software	0	NÃO	-13,7792	-56,0590
	09/08/2024 18:53:14	MT - NOVA MUTUM - Próx. BR-163	A sirene está ligada		Status	0	NÃO	-13,7792	-56,0590
	09/08/2024 18:53:14	MT - NOVA MUTUM - Próx. BR-163	O veículo está bloqueado		Status	0	NÃO	-13,7792	-56,0590
	09/08/2024 18:53:14	MT - NOVA MUTUM - Próx. BR-163	A sirene está ligada		Alerta de Software	0	NÃO	-13,7792	-56,0590
	09/08/2024 18:53:14	MT - NOVA MUTUM - Próx. BR-163	Parada do Veículo		Alerta de Software	0	NÃO	-13,7792	-56,0590
	09/08/2024 18:51:14	MT - NOVA MUTUM - Próx. BR-163	A sirene está ligada		Status	0	NÃO	-13,7792	-56,0590
	09/08/2024 18:51:14	MT - NOVA MUTUM - Próx. BR-163	O veículo está bloqueado		Status	0	NÃO	-13,7792	-56,0590
	09/08/2024 18:51:14	MT - NOVA MUTUM - Próx. BR-163	A sirene está ligada		Alerta de Software	0	NÃO	-13,7792	-56,0590
	09/08/2024 18:51:14	MT - NOVA MUTUM - Próx. BR-163	Parada do Veículo		Alerta de Software	0	NÃO	-13,7792	-56,0590
	09/08/2024 18:50:50	MENSAGEM ENVIADA PELA CENTRAL   Enviada por: integração	Ligar Bloqueio		Comando		-		
	09/08/2024 18:50:46	MENSAGEM ENVIADA PELA CENTRAL   Enviada por: integração	MENSAGEM IIVRE:VEICULO BLOQUEADO		Macro		-		
	09/08/2024 18:49:14	MT - NOVA MUTUM - Próx. BR-163	A sirene está ligada		Status	0	NÃO	-13,7792	-56,0590
	09/08/2024 18:49:14	MT - NOVA MUTUM - Próx. BR-163	O veículo está bloqueado		Status	0	NÃO	-13,7792	-56,0590
	09/08/2024 18:49:14	MT - NOVA MUTUM - Próx. BR-163	A sirene está ligada		Alerta de Software	0	NÃO	-13,7792	-56,0590
	09/08/2024 18:49:14	MT - NOVA MUTUM - Próx. BR-163	Parada do Veículo		Alerta de Software	0	NÃO	-13,7792	-56,0590
	09/08/2024 18:49:12	MT - NOVA MUTUM - Próx. BR-163	10 PERNOITE 10 PERNOITE: LOCAL:RODOBRAS PREVISAO DE REINICIO DATA:10/08/24 HORA:06:00 ID MOTORISTA:5072		Macro		NÃO	-13,7792	-56,0590
	09/08/2024 18:48:32	MT - NOVA MUTUM - Próx. BR-163	Ignição desligada		Evento	0	NÃO	-13,7792	-56,0590
	09/08/2024 18:48:32	MT - NOVA MUTUM - Próx. BR-163	A sirene está ligada		Status	0	NÃO	-13,7792	-56,0590
	09/08/2024 18:48:32	MT - NOVA MUTUM - Próx. BR-163	O veículo está bloqueado		Status	0	NÃO	-13,7792	-56,0590
	09/08/2024 18:48:32	MT - NOVA MUTUM - Próx. BR-163	A sirene está ligada		Alerta de Software	0	NÃO	-13,7792	-56,0590
	09/08/2024 18:48:32	MT - NOVA MUTUM - Próx. BR-163	Parada do Veículo		Alerta de Software	0	NÃO	-13,7792	-56,0590
	09/08/2024 18:48:11	MT - NOVA MUTUM - Próx. BR-163	A sirene está ligada		Status	0	NÃO	-13,7792	-56,0589
	09/08/2024 18:48:11	MT - NOVA MUTUM - Próx. BR-163	O veículo está bloqueado		Status	0	NÃO	-13,7792	-56,0589
	09/08/2024 18:48:11	MT - NOVA MUTUM - Próx. BR-163	Ignição ligada		Evento	0	NÃO	-13,7792	-56,0589

## RELATÓRIO ANALÍTICO POR VEÍCULO






































Período: 06/08/2024 00:00:00 à 14/08/2024 12:00:00

Identificador: RUR4H31 EDIVAN SC 2022

Placa: RUR4H31

- Legenda:**
-  Mensagens enviadas do Veículo (Veículo -> Central)
  -  Mensagens enviadas do Veículo (Controle de Jornada Cliente)
  -  Mensagens enviadas da Central (Central -> Veículo)






Sentido:	Data e Hora:	Localização:	Mensagem:	Modo Emergência	Tipo Mensagem:	Vel. (Km/h)	Log ?	Latitude	Longitude
	09/08/2024 18:48:11	MT - NOVA MUTUM - Próx. BR-163	A sirene está ligada		Alerta de Software	0	NÃO	-13,7792	-56,0589
	09/08/2024 18:48:11	MT - NOVA MUTUM - Próx. BR-163	Parada do Veículo		Alerta de Software	0	NÃO	-13,7792	-56,0589
	09/08/2024 18:47:14	MT - NOVA MUTUM - Próx. BR-163	A sirene está ligada		Status	0	NÃO	-13,7792	-56,0589
	09/08/2024 18:47:14	MT - NOVA MUTUM - Próx. BR-163	O veículo está bloqueado		Status	0	NÃO	-13,7792	-56,0589
	09/08/2024 18:47:14	MT - NOVA MUTUM - Próx. BR-163	A sirene está ligada		Alerta de Software	0	NÃO	-13,7792	-56,0589
	09/08/2024 18:47:14	MT - NOVA MUTUM - Próx. BR-163	Parada do Veículo		Alerta de Software	0	NÃO	-13,7792	-56,0589
	09/08/2024 18:45:14	MT - NOVA MUTUM - Próx. BR-163	A sirene está ligada		Status	0	NÃO	-13,7792	-56,0589
	09/08/2024 18:45:14	MT - NOVA MUTUM - Próx. BR-163	O veículo está bloqueado		Status	0	NÃO	-13,7792	-56,0589
	09/08/2024 18:45:14	MT - NOVA MUTUM - Próx. BR-163	A sirene está ligada		Alerta de Software	0	NÃO	-13,7792	-56,0589
	09/08/2024 18:45:14	MT - NOVA MUTUM - Próx. BR-163	Parada do Veículo		Alerta de Software	0	NÃO	-13,7792	-56,0589
	09/08/2024 18:43:14	MT - NOVA MUTUM - Próx. BR-163	A sirene está ligada		Status	0	NÃO	-13,7792	-56,0589
	09/08/2024 18:43:14	MT - NOVA MUTUM - Próx. BR-163	O veículo está bloqueado		Status	0	NÃO	-13,7792	-56,0589
	09/08/2024 18:43:14	MT - NOVA MUTUM - Próx. BR-163	A sirene está ligada		Alerta de Software	0	NÃO	-13,7792	-56,0589
	09/08/2024 18:43:14	MT - NOVA MUTUM - Próx. BR-163	Parada do Veículo		Alerta de Software	0	NÃO	-13,7792	-56,0589
	09/08/2024 18:41:14	MT - NOVA MUTUM - Próx. BR-163	A sirene está ligada		Status	0	NÃO	-13,7792	-56,0589
	09/08/2024 18:41:14	MT - NOVA MUTUM - Próx. BR-163	O veículo está bloqueado		Status	0	NÃO	-13,7792	-56,0589
	09/08/2024 18:41:14	MT - NOVA MUTUM - Próx. BR-163	A sirene está ligada		Alerta de Software	0	NÃO	-13,7792	-56,0589
	09/08/2024 18:41:14	MT - NOVA MUTUM - Próx. BR-163	Parada do Veículo		Alerta de Software	0	NÃO	-13,7792	-56,0589
	09/08/2024 18:39:14	MT - NOVA MUTUM - Próx. BR-163	A sirene está ligada		Status	0	NÃO	-13,7792	-56,0589
	09/08/2024 18:39:14	MT - NOVA MUTUM - Próx. BR-163	O veículo está bloqueado		Status	0	NÃO	-13,7792	-56,0589
	09/08/2024 18:39:14	MT - NOVA MUTUM - Próx. BR-163	A sirene está ligada		Alerta de Software	0	NÃO	-13,7792	-56,0589
	09/08/2024 18:39:14	MT - NOVA MUTUM - Próx. BR-163	Parada do Veículo		Alerta de Software	0	NÃO	-13,7792	-56,0589
	09/08/2024 18:37:14	MT - NOVA MUTUM - Próx. BR-163	A sirene está ligada		Status	0	NÃO	-13,7792	-56,0589
	09/08/2024 18:37:14	MT - NOVA MUTUM - Próx. BR-163	O veículo está bloqueado		Status	0	NÃO	-13,7792	-56,0589
	09/08/2024 18:37:14	MT - NOVA MUTUM - Próx. BR-163	A sirene está ligada		Alerta de Software	0	NÃO	-13,7792	-56,0589
	09/08/2024 18:37:14	MT - NOVA MUTUM - Próx. BR-163	A sirene está ligada		Alerta de Software	0	NÃO	-13,7792	-56,0589
	09/08/2024 18:37:14	MT - NOVA MUTUM - Próx. BR-163	Parada do Veículo		Alerta de Software	0	NÃO	-13,7792	-56,0589
	09/08/2024 18:37:14	MT - NOVA MUTUM - Próx. BR-163	Parada do Veículo		Alerta de Software	0	NÃO	-13,7792	-56,0589
	09/08/2024 18:35:14	MT - NOVA MUTUM - Próx. BR-163	A sirene está ligada		Status	0	NÃO	-13,7792	-56,0589
	09/08/2024 18:35:14	MT - NOVA MUTUM - Próx. BR-163	O veículo está bloqueado		Status	0	NÃO	-13,7792	-56,0589
	09/08/2024 18:35:14	MT - NOVA MUTUM - Próx. BR-163	A sirene está ligada		Alerta de Software	0	NÃO	-13,7792	-56,0589
	09/08/2024 18:35:14	MT - NOVA MUTUM - Próx. BR-163	Parada do Veículo		Alerta de Software	0	NÃO	-13,7792	-56,0589
	09/08/2024 18:33:14	MT - NOVA MUTUM - Próx. BR-163	A sirene está ligada		Status	0	NÃO	-13,7792	-56,0589
	09/08/2024 18:33:14	MT - NOVA MUTUM - Próx. BR-163	O veículo está bloqueado		Status	0	NÃO	-13,7792	-56,0589
	09/08/2024 18:33:14	MT - NOVA MUTUM - Próx. BR-163	A sirene está ligada		Alerta de Software	0	NÃO	-13,7792	-56,0589
	09/08/2024 18:33:14	MT - NOVA MUTUM - Próx. BR-163	Parada do Veículo		Alerta de Software	0	NÃO	-13,7792	-56,0589
	09/08/2024 18:31:14	MT - NOVA MUTUM - Próx. BR-163	A sirene está ligada		Status	0	NÃO	-13,7792	-56,0589

## RELATÓRIO ANALÍTICO POR VEÍCULO



Período: 06/08/2024 00:00:00 à 14/08/2024 12:00:00

Identificador: RUR4H31 EDIVAN SC 2022

Placa: RUR4H31

- Legenda:**
-  Mensagens enviadas do Veículo (Veículo -> Central)
  -  Mensagens enviadas do Veículo (Controle de Jornada Cliente)
  -  Mensagens enviadas da Central (Central -> Veículo)



Sentido:	Data e Hora:	Localização:	Mensagem:	Modo Emergência	Tipo Mensagem:	Vel. (Km/h)	Log ?	Latitude	Longitude
	09/08/2024 18:31:14	MT - NOVA MUTUM - Próx. BR-163	O veículo está bloqueado		Status	0	NÃO	-13,7792	-56,0589
	09/08/2024 18:31:14	MT - NOVA MUTUM - Próx. BR-163	A sirene está ligada		Alerta de Software	0	NÃO	-13,7792	-56,0589
	09/08/2024 18:31:14	MT - NOVA MUTUM - Próx. BR-163	Parada do Veículo		Alerta de Software	0	NÃO	-13,7792	-56,0589
	09/08/2024 18:29:14	MT - NOVA MUTUM - Próx. BR-163	A sirene está ligada		Status	0	NÃO	-13,7792	-56,0589
	09/08/2024 18:29:14	MT - NOVA MUTUM - Próx. BR-163	O veículo está bloqueado		Status	0	NÃO	-13,7792	-56,0589
	09/08/2024 18:29:14	MT - NOVA MUTUM - Próx. BR-163	A sirene está ligada		Alerta de Software	0	NÃO	-13,7792	-56,0589
	09/08/2024 18:29:14	MT - NOVA MUTUM - Próx. BR-163	Parada do Veículo		Alerta de Software	0	NÃO	-13,7792	-56,0589
	09/08/2024 18:27:14	MT - NOVA MUTUM - Próx. BR-163	A sirene está ligada		Status	0	NÃO	-13,7792	-56,0589
	09/08/2024 18:27:14	MT - NOVA MUTUM - Próx. BR-163	O veículo está bloqueado		Status	0	NÃO	-13,7792	-56,0589
	09/08/2024 18:27:14	MT - NOVA MUTUM - Próx. BR-163	A sirene está ligada		Alerta de Software	0	NÃO	-13,7792	-56,0589
	09/08/2024 18:27:14	MT - NOVA MUTUM - Próx. BR-163	Parada do Veículo		Alerta de Software	0	NÃO	-13,7792	-56,0589
	09/08/2024 18:25:14	MT - NOVA MUTUM - Próx. BR-163	A sirene está ligada		Status	0	NÃO	-13,7792	-56,0589
	09/08/2024 18:25:14	MT - NOVA MUTUM - Próx. BR-163	O veículo está bloqueado		Status	0	NÃO	-13,7792	-56,0589
	09/08/2024 18:25:14	MT - NOVA MUTUM - Próx. BR-163	A sirene está ligada		Alerta de Software	0	NÃO	-13,7792	-56,0589
	09/08/2024 18:25:14	MT - NOVA MUTUM - Próx. BR-163	Parada do Veículo		Alerta de Software	0	NÃO	-13,7792	-56,0589
	09/08/2024 18:23:14	MT - NOVA MUTUM - Próx. BR-163	A sirene está ligada		Status	0	NÃO	-13,7792	-56,0589
	09/08/2024 18:23:14	MT - NOVA MUTUM - Próx. BR-163	O veículo está bloqueado		Status	0	NÃO	-13,7792	-56,0589
	09/08/2024 18:23:14	MT - NOVA MUTUM - Próx. BR-163	A sirene está ligada		Alerta de Software	0	NÃO	-13,7792	-56,0589
	09/08/2024 18:23:14	MT - NOVA MUTUM - Próx. BR-163	Parada do Veículo		Alerta de Software	0	NÃO	-13,7792	-56,0589
	09/08/2024 18:21:14	MT - NOVA MUTUM - Próx. BR-163	A sirene está ligada		Status	0	NÃO	-13,7792	-56,0589
	09/08/2024 18:21:14	MT - NOVA MUTUM - Próx. BR-163	O veículo está bloqueado		Status	0	NÃO	-13,7792	-56,0589
	09/08/2024 18:21:14	MT - NOVA MUTUM - Próx. BR-163	A sirene está ligada		Alerta de Software	0	NÃO	-13,7792	-56,0589
	09/08/2024 18:21:14	MT - NOVA MUTUM - Próx. BR-163	Parada do Veículo		Alerta de Software	0	NÃO	-13,7792	-56,0589
	09/08/2024 18:19:14	MT - NOVA MUTUM - Próx. BR-163	A sirene está ligada		Status	0	NÃO	-13,7792	-56,0589
	09/08/2024 18:19:14	MT - NOVA MUTUM - Próx. BR-163	O veículo está bloqueado		Status	0	NÃO	-13,7792	-56,0589
	09/08/2024 18:19:14	MT - NOVA MUTUM - Próx. BR-163	A sirene está ligada		Alerta de Software	0	NÃO	-13,7792	-56,0589
	09/08/2024 18:19:14	MT - NOVA MUTUM - Próx. BR-163	Parada do Veículo		Alerta de Software	0	NÃO	-13,7792	-56,0589
	09/08/2024 18:17:14	MT - NOVA MUTUM - Próx. BR-163	O veículo está bloqueado		Status	0	NÃO	-13,7792	-56,0589
	09/08/2024 18:17:14	MT - NOVA MUTUM - Próx. BR-163	A sirene está ligada		Status	0	NÃO	-13,7792	-56,0589
	09/08/2024 18:17:14	MT - NOVA MUTUM - Próx. BR-163	A sirene está ligada		Alerta de Software	0	NÃO	-13,7792	-56,0589
	09/08/2024 18:17:14	MT - NOVA MUTUM - Próx. BR-163	Parada do Veículo		Alerta de Software	0	NÃO	-13,7792	-56,0589
	09/08/2024 18:15:14	MT - NOVA MUTUM - Próx. BR-163	O veículo está bloqueado		Status	0	NÃO	-13,7792	-56,0589
	09/08/2024 18:15:14	MT - NOVA MUTUM - Próx. BR-163	A sirene está ligada		Status	0	NÃO	-13,7792	-56,0589
	09/08/2024 18:15:14	MT - NOVA MUTUM - Próx. BR-163	A sirene está ligada		Alerta de Software	0	NÃO	-13,7792	-56,0589
	09/08/2024 18:15:14	MT - NOVA MUTUM - Próx. BR-163	Parada do Veículo		Alerta de Software	0	NÃO	-13,7792	-56,0589
	09/08/2024 18:13:14	MT - NOVA MUTUM - Próx. BR-163	O veículo está bloqueado		Status	0	NÃO	-13,7792	-56,0589
	09/08/2024 18:13:14	MT - NOVA MUTUM - Próx. BR-163	A sirene está ligada		Status	0	NÃO	-13,7792	-56,0589


RELATÓRIO ANALÍTICO POR VEÍCULO

Período: 06/08/2024 00:00:00 à 14/08/2024 12:00:00


Identificador: RUR4H31 EDIVAN SC 2022

Placa: RUR4H31


Legenda:



 Mensagens enviadas do Veículo (Veículo -> Central)



 Mensagens enviadas do Veículo (Controle de Jornada Cliente)



 Mensagens enviadas da Central (Central -> Veículo)



Sentido:	Data e Hora:	Localização:	Mensagem:	Modo Emergência	Tipo Mensagem:	Vel. (Km/h)	Log ?	Latitude	Longitude
	09/08/2024 18:13:14	MT - NOVA MUTUM - Próx. BR-163	A sirene está ligada		Alerta de Software	0	NÃO	-13,7792	-56,0589
	09/08/2024 18:13:14	MT - NOVA MUTUM - Próx. BR-163	Parada do Veículo		Alerta de Software	0	NÃO	-13,7792	-56,0589
	09/08/2024 18:11:14	MT - NOVA MUTUM - Próx. BR-163	A sirene está ligada		Status	0	NÃO	-13,7792	-56,0590
	09/08/2024 18:11:14	MT - NOVA MUTUM - Próx. BR-163	O veículo está bloqueado		Status	0	NÃO	-13,7792	-56,0590
	09/08/2024 18:11:14	MT - NOVA MUTUM - Próx. BR-163	A sirene está ligada		Alerta de Software	0	NÃO	-13,7792	-56,0590
	09/08/2024 18:11:14	MT - NOVA MUTUM - Próx. BR-163	Parada do Veículo		Alerta de Software	0	NÃO	-13,7792	-56,0590
	09/08/2024 18:09:14	MT - NOVA MUTUM - Próx. BR-163	A sirene está ligada		Status	0	NÃO	-13,7792	-56,0590
	09/08/2024 18:09:14	MT - NOVA MUTUM - Próx. BR-163	O veículo está bloqueado		Status	0	NÃO	-13,7792	-56,0590
	09/08/2024 18:09:14	MT - NOVA MUTUM - Próx. BR-163	A sirene está ligada		Alerta de Software	0	NÃO	-13,7792	-56,0590
	09/08/2024 18:09:14	MT - NOVA MUTUM - Próx. BR-163	Parada do Veículo		Alerta de Software	0	NÃO	-13,7792	-56,0590
	09/08/2024 18:07:14	MT - NOVA MUTUM - Próx. BR-163	A sirene está ligada		Status	0	NÃO	-13,7792	-56,0590
	09/08/2024 18:07:14	MT - NOVA MUTUM - Próx. BR-163	O veículo está bloqueado		Status	0	NÃO	-13,7792	-56,0590
	09/08/2024 18:07:14	MT - NOVA MUTUM - Próx. BR-163	A sirene está ligada		Alerta de Software	0	NÃO	-13,7792	-56,0590
	09/08/2024 18:07:14	MT - NOVA MUTUM - Próx. BR-163	Parada do Veículo		Alerta de Software	0	NÃO	-13,7792	-56,0590
	09/08/2024 18:05:14	MT - NOVA MUTUM - Próx. BR-163	O veículo está bloqueado		Status	0	NÃO	-13,7792	-56,0590
	09/08/2024 18:05:14	MT - NOVA MUTUM - Próx. BR-163	A sirene está ligada		Status	0	NÃO	-13,7792	-56,0590
	09/08/2024 18:05:14	MT - NOVA MUTUM - Próx. BR-163	A sirene está ligada		Alerta de Software	0	NÃO	-13,7792	-56,0590
	09/08/2024 18:05:14	MT - NOVA MUTUM - Próx. BR-163	Parada do Veículo		Alerta de Software	0	NÃO	-13,7792	-56,0590
	09/08/2024 18:03:14	MT - NOVA MUTUM - Próx. BR-163	O veículo está bloqueado		Status	0	NÃO	-13,7792	-56,0590
	09/08/2024 18:03:14	MT - NOVA MUTUM - Próx. BR-163	A sirene está ligada		Status	0	NÃO	-13,7792	-56,0590
	09/08/2024 18:03:14	MT - NOVA MUTUM - Próx. BR-163	A sirene está ligada		Alerta de Software	0	NÃO	-13,7792	-56,0590
	09/08/2024 18:03:14	MT - NOVA MUTUM - Próx. BR-163	Parada do Veículo		Alerta de Software	0	NÃO	-13,7792	-56,0590
	09/08/2024 18:01:14	MT - NOVA MUTUM - Próx. BR-163	O veículo está bloqueado		Status	0	NÃO	-13,7792	-56,0590
	09/08/2024 18:01:14	MT - NOVA MUTUM - Próx. BR-163	A sirene está ligada		Status	0	NÃO	-13,7792	-56,0590
	09/08/2024 18:01:14	MT - NOVA MUTUM - Próx. BR-163	A sirene está ligada		Alerta de Software	0	NÃO	-13,7792	-56,0590
	09/08/2024 18:01:14	MT - NOVA MUTUM - Próx. BR-163	Parada do Veículo		Alerta de Software	0	NÃO	-13,7792	-56,0590
	09/08/2024 17:59:14	MT - NOVA MUTUM - Próx. BR-163	O veículo está bloqueado		Status	0	NÃO	-13,7792	-56,0589
	09/08/2024 17:59:14	MT - NOVA MUTUM - Próx. BR-163	A sirene está ligada		Status	0	NÃO	-13,7792	-56,0589
	09/08/2024 17:59:14	MT - NOVA MUTUM - Próx. BR-163	A sirene está ligada		Alerta de Software	0	NÃO	-13,7792	-56,0589
	09/08/2024 17:59:14	MT - NOVA MUTUM - Próx. BR-163	Parada do Veículo		Alerta de Software	0	NÃO	-13,7792	-56,0589
	09/08/2024 17:57:14	MT - NOVA MUTUM - Próx. BR-163	O veículo está bloqueado		Status	0	NÃO	-13,7792	-56,0589
	09/08/2024 17:57:14	MT - NOVA MUTUM - Próx. BR-163	A sirene está ligada		Status	0	NÃO	-13,7792	-56,0589
	09/08/2024 17:57:14	MT - NOVA MUTUM - Próx. BR-163	A sirene está ligada		Alerta de Software	0	NÃO	-13,7792	-56,0589
	09/08/2024 17:57:14	MT - NOVA MUTUM - Próx. BR-163	Parada do Veículo		Alerta de Software	0	NÃO	-13,7792	-56,0589
	09/08/2024 17:55:14	MT - NOVA MUTUM - Próx. BR-163	O veículo está bloqueado		Status	0	NÃO	-13,7792	-56,0589
	09/08/2024 17:55:14	MT - NOVA MUTUM - Próx. BR-163	A sirene está ligada		Status	0	NÃO	-13,7792	-56,0589
	09/08/2024 17:55:14	MT - NOVA MUTUM - Próx. BR-163	A sirene está ligada		Alerta de Software	0	NÃO	-13,7792	-56,0589






## RELATÓRIO ANALÍTICO POR VEÍCULO

Período: 06/08/2024 00:00:00 à 14/08/2024 12:00:00

Identificador: RUR4H31 EDIVAN SC 2022

Placa: RUR4H31

- Legenda:**
-  Mensagens enviadas do Veículo (Veículo -> Central)
  -  Mensagens enviadas do Veículo (Controle de Jornada Cliente)
  -  Mensagens enviadas da Central (Central -> Veículo)






Sentido:	Data e Hora:	Localização:	Mensagem:	Modo Emergência	Tipo Mensagem:	Vel. (Km/h)	Log ?	Latitude	Longitude
	09/08/2024 17:55:14	MT - NOVA MUTUM - Próx. BR-163	Parada do Veículo		Alerta de Software	0	NÃO	-13,7792	-56,0589
	09/08/2024 17:53:14	MT - NOVA MUTUM - Próx. BR-163	A sirene está ligada		Status	0	NÃO	-13,7792	-56,0589
	09/08/2024 17:53:14	MT - NOVA MUTUM - Próx. BR-163	O veículo está bloqueado		Status	0	NÃO	-13,7792	-56,0589
	09/08/2024 17:53:14	MT - NOVA MUTUM - Próx. BR-163	A sirene está ligada		Alerta de Software	0	NÃO	-13,7792	-56,0589
	09/08/2024 17:53:14	MT - NOVA MUTUM - Próx. BR-163	Parada do Veículo		Alerta de Software	0	NÃO	-13,7792	-56,0589
	09/08/2024 17:51:14	MT - NOVA MUTUM - Próx. BR-163	A sirene está ligada		Status	0	NÃO	-13,7793	-56,0589
	09/08/2024 17:51:14	MT - NOVA MUTUM - Próx. BR-163	O veículo está bloqueado		Status	0	NÃO	-13,7793	-56,0589
	09/08/2024 17:51:14	MT - NOVA MUTUM - Próx. BR-163	A sirene está ligada		Alerta de Software	0	NÃO	-13,7793	-56,0589
	09/08/2024 17:51:14	MT - NOVA MUTUM - Próx. BR-163	Parada do Veículo		Alerta de Software	0	NÃO	-13,7793	-56,0589
	09/08/2024 17:49:14	MT - NOVA MUTUM - Próx. BR-163	A sirene está ligada		Status	0	NÃO	-13,7793	-56,0589
	09/08/2024 17:49:14	MT - NOVA MUTUM - Próx. BR-163	O veículo está bloqueado		Status	0	NÃO	-13,7793	-56,0589
	09/08/2024 17:49:14	MT - NOVA MUTUM - Próx. BR-163	A sirene está ligada		Alerta de Software	0	NÃO	-13,7793	-56,0589
	09/08/2024 17:49:14	MT - NOVA MUTUM - Próx. BR-163	Parada do Veículo		Alerta de Software	0	NÃO	-13,7793	-56,0589
	09/08/2024 17:47:14	MT - NOVA MUTUM - Próx. BR-163	O veículo está bloqueado		Status	0	NÃO	-13,7793	-56,0589
	09/08/2024 17:47:14	MT - NOVA MUTUM - Próx. BR-163	A sirene está ligada		Status	0	NÃO	-13,7793	-56,0589
	09/08/2024 17:47:14	MT - NOVA MUTUM - Próx. BR-163	A sirene está ligada		Alerta de Software	0	NÃO	-13,7793	-56,0589
	09/08/2024 17:47:14	MT - NOVA MUTUM - Próx. BR-163	Parada do Veículo		Alerta de Software	0	NÃO	-13,7793	-56,0589
	09/08/2024 17:45:14	MT - NOVA MUTUM - Próx. BR-163	O veículo está bloqueado		Status	0	NÃO	-13,7793	-56,0589
	09/08/2024 17:45:14	MT - NOVA MUTUM - Próx. BR-163	A sirene está ligada		Status	0	NÃO	-13,7793	-56,0589
	09/08/2024 17:45:14	MT - NOVA MUTUM - Próx. BR-163	A sirene está ligada		Alerta de Software	0	NÃO	-13,7793	-56,0589
	09/08/2024 17:45:14	MT - NOVA MUTUM - Próx. BR-163	Parada do Veículo		Alerta de Software	0	NÃO	-13,7793	-56,0589
	09/08/2024 17:43:50	MT - NOVA MUTUM - Próx. BR-163	Tempo de veículo parado excedido		Evento	0	NÃO	-13,7793	-56,0589
	09/08/2024 17:43:50	MT - NOVA MUTUM - Próx. BR-163	A sirene está ligada		Status	0	NÃO	-13,7793	-56,0589
	09/08/2024 17:43:50	MT - NOVA MUTUM - Próx. BR-163	O veículo está bloqueado		Status	0	NÃO	-13,7793	-56,0589
	09/08/2024 17:43:50	MT - NOVA MUTUM - Próx. BR-163	A sirene está ligada		Alerta de Software	0	NÃO	-13,7793	-56,0589
	09/08/2024 17:43:50	MT - NOVA MUTUM - Próx. BR-163	Parada do Veículo		Alerta de Software	0	NÃO	-13,7793	-56,0589
	09/08/2024 17:43:14	MT - NOVA MUTUM - Próx. BR-163	O veículo está bloqueado		Status	0	NÃO	-13,7793	-56,0589
	09/08/2024 17:43:14	MT - NOVA MUTUM - Próx. BR-163	A sirene está ligada		Status	0	NÃO	-13,7793	-56,0589
	09/08/2024 17:43:14	MT - NOVA MUTUM - Próx. BR-163	A sirene está ligada		Alerta de Software	0	NÃO	-13,7793	-56,0589
	09/08/2024 17:43:14	MT - NOVA MUTUM - Próx. BR-163	Parada do Veículo		Alerta de Software	0	NÃO	-13,7793	-56,0589
	09/08/2024 17:41:14	MT - NOVA MUTUM - Próx. BR-163	A sirene está ligada		Status	0	NÃO	-13,7793	-56,0589
	09/08/2024 17:41:14	MT - NOVA MUTUM - Próx. BR-163	O veículo está bloqueado		Status	0	NÃO	-13,7793	-56,0589
	09/08/2024 17:41:14	MT - NOVA MUTUM - Próx. BR-163	A sirene está ligada		Alerta de Software	0	NÃO	-13,7793	-56,0589
	09/08/2024 17:41:14	MT - NOVA MUTUM - Próx. BR-163	Parada do Veículo		Alerta de Software	0	NÃO	-13,7793	-56,0589
	09/08/2024 17:39:14	MT - NOVA MUTUM - Próx. BR-163	O veículo está bloqueado		Status	0	NÃO	-13,7793	-56,0589
	09/08/2024 17:39:14	MT - NOVA MUTUM - Próx. BR-163	A sirene está ligada		Status	0	NÃO	-13,7793	-56,0589
	09/08/2024 17:39:14	MT - NOVA MUTUM - Próx. BR-163	A sirene está ligada		Alerta de Software	0	NÃO	-13,7793	-56,0589

## RELATÓRIO ANALÍTICO POR VEÍCULO












Período: 06/08/2024 00:00:00 à 14/08/2024 12:00:00

Identificador: RUR4H31 EDIVAN SC 2022

Placa: RUR4H31

- Legenda:**
-  Mensagens enviadas do Veículo (Veículo -> Central)
  -  Mensagens enviadas do Veículo (Controle de Jornada Cliente)
  -  Mensagens enviadas da Central (Central -> Veículo)






Sentido:	Data e Hora:	Localização:	Mensagem:	Modo Emergência	Tipo Mensagem:	Vel. (Km/h)	Log ?	Latitude	Longitude
	09/08/2024 17:39:14	MT - NOVA MUTUM - Próx. BR-163	Parada do Veículo		Alerta de Software	0	NÃO	-13,7793	-56,0589
	09/08/2024 17:37:14	MT - NOVA MUTUM - Próx. BR-163	O veículo está bloqueado		Status	0	NÃO	-13,7793	-56,0589
	09/08/2024 17:37:14	MT - NOVA MUTUM - Próx. BR-163	A sirene está ligada		Status	0	NÃO	-13,7793	-56,0589
	09/08/2024 17:37:14	MT - NOVA MUTUM - Próx. BR-163	A sirene está ligada		Alerta de Software	0	NÃO	-13,7793	-56,0589
	09/08/2024 17:37:14	MT - NOVA MUTUM - Próx. BR-163	Parada do Veículo		Alerta de Software	0	NÃO	-13,7793	-56,0589
	09/08/2024 17:35:56	MT - NOVA MUTUM - Próx. BR-163	Ignição desligada		Evento	0	NÃO	-13,7793	-56,0589
	09/08/2024 17:35:56	MT - NOVA MUTUM - Próx. BR-163	A sirene está ligada		Status	0	NÃO	-13,7793	-56,0589
	09/08/2024 17:35:56	MT - NOVA MUTUM - Próx. BR-163	O veículo está bloqueado		Status	0	NÃO	-13,7793	-56,0589
	09/08/2024 17:35:56	MT - NOVA MUTUM - Próx. BR-163	A sirene está ligada		Alerta de Software	0	NÃO	-13,7793	-56,0589
	09/08/2024 17:35:56	MT - NOVA MUTUM - Próx. BR-163	Parada do Veículo		Alerta de Software	0	NÃO	-13,7793	-56,0589
	09/08/2024 17:35:14	MT - NOVA MUTUM - Próx. BR-163	A sirene está ligada		Status	0	NÃO	-13,7793	-56,0589
	09/08/2024 17:35:14	MT - NOVA MUTUM - Próx. BR-163	O veículo está bloqueado		Status	0	NÃO	-13,7793	-56,0589
	09/08/2024 17:35:14	MT - NOVA MUTUM - Próx. BR-163	Ignição ligada		Status	0	NÃO	-13,7793	-56,0589
	09/08/2024 17:35:14	MT - NOVA MUTUM - Próx. BR-163	A sirene está ligada		Alerta de Software	0	NÃO	-13,7793	-56,0589
	09/08/2024 17:35:14	MT - NOVA MUTUM - Próx. BR-163	Parada do Veículo		Alerta de Software	0	NÃO	-13,7793	-56,0589
	09/08/2024 17:33:14	MT - NOVA MUTUM - Próx. BR-163	A sirene está ligada		Status	0	NÃO	-13,7793	-56,0589
	09/08/2024 17:33:14	MT - NOVA MUTUM - Próx. BR-163	O veículo está bloqueado		Status	0	NÃO	-13,7793	-56,0589
	09/08/2024 17:33:14	MT - NOVA MUTUM - Próx. BR-163	Ignição ligada		Status	0	NÃO	-13,7793	-56,0589
	09/08/2024 17:33:14	MT - NOVA MUTUM - Próx. BR-163	A sirene está ligada		Alerta de Software	0	NÃO	-13,7793	-56,0589
	09/08/2024 17:33:14	MT - NOVA MUTUM - Próx. BR-163	Parada do Veículo		Alerta de Software	0	NÃO	-13,7793	-56,0589
	09/08/2024 17:31:14	MT - NOVA MUTUM - Próx. BR-163	A sirene está ligada		Status	0	NÃO	-13,7793	-56,0589
	09/08/2024 17:31:14	MT - NOVA MUTUM - Próx. BR-163	O veículo está bloqueado		Status	0	NÃO	-13,7793	-56,0589
	09/08/2024 17:31:14	MT - NOVA MUTUM - Próx. BR-163	Ignição ligada		Status	0	NÃO	-13,7793	-56,0589
	09/08/2024 17:31:14	MT - NOVA MUTUM - Próx. BR-163	A sirene está ligada		Alerta de Software	0	NÃO	-13,7793	-56,0589
	09/08/2024 17:31:14	MT - NOVA MUTUM - Próx. BR-163	Parada do Veículo		Alerta de Software	0	NÃO	-13,7793	-56,0589
	09/08/2024 17:29:14	MT - NOVA MUTUM - Próx. BR-163	A sirene está ligada		Status	0	NÃO	-13,7793	-56,0589
	09/08/2024 17:29:14	MT - NOVA MUTUM - Próx. BR-163	O veículo está bloqueado		Status	0	NÃO	-13,7793	-56,0589
	09/08/2024 17:29:14	MT - NOVA MUTUM - Próx. BR-163	Ignição ligada		Status	0	NÃO	-13,7793	-56,0589
	09/08/2024 17:29:14	MT - NOVA MUTUM - Próx. BR-163	A sirene está ligada		Alerta de Software	0	NÃO	-13,7793	-56,0589
	09/08/2024 17:29:14	MT - NOVA MUTUM - Próx. BR-163	Parada do Veículo		Alerta de Software	0	NÃO	-13,7793	-56,0589
	09/08/2024 17:27:14	MT - NOVA MUTUM - Próx. BR-163	A sirene está ligada		Status	0	NÃO	-13,7792	-56,0589
	09/08/2024 17:27:14	MT - NOVA MUTUM - Próx. BR-163	O veículo está bloqueado		Status	0	NÃO	-13,7792	-56,0589
	09/08/2024 17:27:14	MT - NOVA MUTUM - Próx. BR-163	Ignição ligada		Status	0	NÃO	-13,7792	-56,0589
	09/08/2024 17:27:14	MT - NOVA MUTUM - Próx. BR-163	A sirene está ligada		Alerta de Software	0	NÃO	-13,7792	-56,0589
	09/08/2024 17:27:14	MT - NOVA MUTUM - Próx. BR-163	Parada do Veículo		Alerta de Software	0	NÃO	-13,7792	-56,0589
	09/08/2024 17:25:14	MT - NOVA MUTUM - Próx. BR-163	A sirene está ligada		Status	0	NÃO	-13,7792	-56,0589
	09/08/2024 17:25:14	MT - NOVA MUTUM - Próx. BR-163	O veículo está bloqueado		Status	0	NÃO	-13,7792	-56,0589

## RELATÓRIO ANALÍTICO POR VEÍCULO






































Período: 06/08/2024 00:00:00 à 14/08/2024 12:00:00

Identificador: RUR4H31 EDIVAN SC 2022

Placa: RUR4H31

- Legenda:**
-  Mensagens enviadas do Veículo (Veículo -> Central)
  -  Mensagens enviadas do Veículo (Controle de Jornada Cliente)
  -  Mensagens enviadas da Central (Central -> Veículo)



Sentido:	Data e Hora:	Localização:	Mensagem:	Modo Emergência	Tipo Mensagem:	Vel. (Km/h)	Log ?	Latitude	Longitude
	09/08/2024 17:25:14	MT - NOVA MUTUM - Próx. BR-163	Ignição ligada		Status	0	NÃO	-13,7792	-56,0589
	09/08/2024 17:25:14	MT - NOVA MUTUM - Próx. BR-163	A sirene está ligada		Alerta de Software	0	NÃO	-13,7792	-56,0589
	09/08/2024 17:25:14	MT - NOVA MUTUM - Próx. BR-163	Parada do Veículo		Alerta de Software	0	NÃO	-13,7792	-56,0589
	09/08/2024 17:23:14	MT - NOVA MUTUM - Próx. BR-163	A sirene está ligada		Status	0	NÃO	-13,7792	-56,0589
	09/08/2024 17:23:14	MT - NOVA MUTUM - Próx. BR-163	O veículo está bloqueado		Status	0	NÃO	-13,7792	-56,0589
	09/08/2024 17:23:14	MT - NOVA MUTUM - Próx. BR-163	Ignição ligada		Status	0	NÃO	-13,7792	-56,0589
	09/08/2024 17:23:14	MT - NOVA MUTUM - Próx. BR-163	A sirene está ligada		Alerta de Software	0	NÃO	-13,7792	-56,0589
	09/08/2024 17:23:14	MT - NOVA MUTUM - Próx. BR-163	Parada do Veículo		Alerta de Software	0	NÃO	-13,7792	-56,0589
	09/08/2024 17:21:14	MT - NOVA MUTUM - Próx. BR-163	A sirene está ligada		Status	0	NÃO	-13,7792	-56,0589
	09/08/2024 17:21:14	MT - NOVA MUTUM - Próx. BR-163	O veículo está bloqueado		Status	0	NÃO	-13,7792	-56,0589
	09/08/2024 17:21:14	MT - NOVA MUTUM - Próx. BR-163	Ignição ligada		Status	0	NÃO	-13,7792	-56,0589
	09/08/2024 17:21:14	MT - NOVA MUTUM - Próx. BR-163	A sirene está ligada		Alerta de Software	0	NÃO	-13,7792	-56,0589
	09/08/2024 17:21:14	MT - NOVA MUTUM - Próx. BR-163	Parada do Veículo		Alerta de Software	0	NÃO	-13,7792	-56,0589
	09/08/2024 17:19:14	MT - NOVA MUTUM - Próx. BR-163	A sirene está ligada		Status	0	NÃO	-13,7792	-56,0589
	09/08/2024 17:19:14	MT - NOVA MUTUM - Próx. BR-163	O veículo está bloqueado		Status	0	NÃO	-13,7792	-56,0589
	09/08/2024 17:19:14	MT - NOVA MUTUM - Próx. BR-163	Ignição ligada		Status	0	NÃO	-13,7792	-56,0589
	09/08/2024 17:19:14	MT - NOVA MUTUM - Próx. BR-163	A sirene está ligada		Alerta de Software	0	NÃO	-13,7792	-56,0589
	09/08/2024 17:19:14	MT - NOVA MUTUM - Próx. BR-163	Parada do Veículo		Alerta de Software	0	NÃO	-13,7792	-56,0589
	09/08/2024 17:17:14	MT - NOVA MUTUM - Próx. BR-163	A sirene está ligada		Status	0	NÃO	-13,7792	-56,0589
	09/08/2024 17:17:14	MT - NOVA MUTUM - Próx. BR-163	O veículo está bloqueado		Status	0	NÃO	-13,7792	-56,0589
	09/08/2024 17:17:14	MT - NOVA MUTUM - Próx. BR-163	Ignição ligada		Status	0	NÃO	-13,7792	-56,0589
	09/08/2024 17:17:14	MT - NOVA MUTUM - Próx. BR-163	A sirene está ligada		Alerta de Software	0	NÃO	-13,7792	-56,0589
	09/08/2024 17:17:14	MT - NOVA MUTUM - Próx. BR-163	Parada do Veículo		Alerta de Software	0	NÃO	-13,7792	-56,0589
	09/08/2024 17:15:14	MT - NOVA MUTUM - Próx. BR-163	A sirene está ligada		Status	0	NÃO	-13,7792	-56,0589
	09/08/2024 17:15:14	MT - NOVA MUTUM - Próx. BR-163	O veículo está bloqueado		Status	0	NÃO	-13,7792	-56,0589
	09/08/2024 17:15:14	MT - NOVA MUTUM - Próx. BR-163	Ignição ligada		Status	0	NÃO	-13,7792	-56,0589
	09/08/2024 17:15:14	MT - NOVA MUTUM - Próx. BR-163	A sirene está ligada		Alerta de Software	0	NÃO	-13,7792	-56,0589
	09/08/2024 17:15:14	MT - NOVA MUTUM - Próx. BR-163	Parada do Veículo		Alerta de Software	0	NÃO	-13,7792	-56,0589
	09/08/2024 17:14:34	MT - NOVA MUTUM - Próx. BR-163	A sirene está ligada		Status	0	NÃO	-13,7792	-56,0589
	09/08/2024 17:14:34	MT - NOVA MUTUM - Próx. BR-163	O veículo está bloqueado		Status	0	NÃO	-13,7792	-56,0589
	09/08/2024 17:14:34	MT - NOVA MUTUM - Próx. BR-163	Ignição ligada		Evento	0	NÃO	-13,7792	-56,0589
	09/08/2024 17:14:34	MT - NOVA MUTUM - Próx. BR-163	A sirene está ligada		Alerta de Software	0	NÃO	-13,7792	-56,0589
	09/08/2024 17:14:34	MT - NOVA MUTUM - Próx. BR-163	Parada do Veículo		Alerta de Software	0	NÃO	-13,7792	-56,0589
	09/08/2024 17:13:14	MT - NOVA MUTUM - Próx. BR-163	A sirene está ligada		Status	0	NÃO	-13,7792	-56,0589
	09/08/2024 17:13:14	MT - NOVA MUTUM - Próx. BR-163	O veículo está bloqueado		Status	0	NÃO	-13,7792	-56,0589
	09/08/2024 17:13:14	MT - NOVA MUTUM - Próx. BR-163	A sirene está ligada		Alerta de Software	0	NÃO	-13,7792	-56,0589
	09/08/2024 17:13:14	MT - NOVA MUTUM - Próx. BR-163	Parada do Veículo		Alerta de Software	0	NÃO	-13,7792	-56,0589

## RELATÓRIO ANALÍTICO POR VEÍCULO





































Período: 06/08/2024 00:00:00 à 14/08/2024 12:00:00

Identificador: RUR4H31 EDIVAN SC 2022

Placa: RUR4H31

- Legenda:**
-  Mensagens enviadas do Veículo (Veículo -> Central)
  -  Mensagens enviadas do Veículo (Controle de Jornada Cliente)
  -  Mensagens enviadas da Central (Central -> Veículo)



Sentido:	Data e Hora:	Localização:	Mensagem:	Modo Emergência	Tipo Mensagem:	Vel. (Km/h)	Log ?	Latitude	Longitude
	09/08/2024 17:11:14	MT - NOVA MUTUM - Próx. BR-163	A sirene está ligada		Status	0	NÃO	-13,7792	-56,0589
	09/08/2024 17:11:14	MT - NOVA MUTUM - Próx. BR-163	O veículo está bloqueado		Status	0	NÃO	-13,7792	-56,0589
	09/08/2024 17:11:14	MT - NOVA MUTUM - Próx. BR-163	A sirene está ligada		Alerta de Software	0	NÃO	-13,7792	-56,0589
	09/08/2024 17:11:14	MT - NOVA MUTUM - Próx. BR-163	Parada do Veículo		Alerta de Software	0	NÃO	-13,7792	-56,0589
	09/08/2024 17:09:14	MT - NOVA MUTUM - Próx. BR-163	A sirene está ligada		Status	0	NÃO	-13,7792	-56,0589
	09/08/2024 17:09:14	MT - NOVA MUTUM - Próx. BR-163	O veículo está bloqueado		Status	0	NÃO	-13,7792	-56,0589
	09/08/2024 17:09:14	MT - NOVA MUTUM - Próx. BR-163	A sirene está ligada		Alerta de Software	0	NÃO	-13,7792	-56,0589
	09/08/2024 17:09:14	MT - NOVA MUTUM - Próx. BR-163	Parada do Veículo		Alerta de Software	0	NÃO	-13,7792	-56,0589
	09/08/2024 17:07:14	MT - NOVA MUTUM - Próx. BR-163	A sirene está ligada		Status	0	NÃO	-13,7792	-56,0589
	09/08/2024 17:07:14	MT - NOVA MUTUM - Próx. BR-163	O veículo está bloqueado		Status	0	NÃO	-13,7792	-56,0589
	09/08/2024 17:07:14	MT - NOVA MUTUM - Próx. BR-163	A sirene está ligada		Alerta de Software	0	NÃO	-13,7792	-56,0589
	09/08/2024 17:07:14	MT - NOVA MUTUM - Próx. BR-163	Parada do Veículo		Alerta de Software	0	NÃO	-13,7792	-56,0589
	09/08/2024 17:05:14	MT - NOVA MUTUM - Próx. BR-163	A sirene está ligada		Status	0	NÃO	-13,7792	-56,0589
	09/08/2024 17:05:14	MT - NOVA MUTUM - Próx. BR-163	O veículo está bloqueado		Status	0	NÃO	-13,7792	-56,0589
	09/08/2024 17:05:14	MT - NOVA MUTUM - Próx. BR-163	A sirene está ligada		Alerta de Software	0	NÃO	-13,7792	-56,0589
	09/08/2024 17:05:14	MT - NOVA MUTUM - Próx. BR-163	Parada do Veículo		Alerta de Software	0	NÃO	-13,7792	-56,0589
	09/08/2024 17:03:14	MT - NOVA MUTUM - Próx. BR-163	A sirene está ligada		Status	0	NÃO	-13,7792	-56,0589
	09/08/2024 17:03:14	MT - NOVA MUTUM - Próx. BR-163	O veículo está bloqueado		Status	0	NÃO	-13,7792	-56,0589
	09/08/2024 17:03:14	MT - NOVA MUTUM - Próx. BR-163	A sirene está ligada		Alerta de Software	0	NÃO	-13,7792	-56,0589
	09/08/2024 17:03:14	MT - NOVA MUTUM - Próx. BR-163	Parada do Veículo		Alerta de Software	0	NÃO	-13,7792	-56,0589
	09/08/2024 17:01:14	MT - NOVA MUTUM - Próx. BR-163	A sirene está ligada		Status	0	NÃO	-13,7792	-56,0589
	09/08/2024 17:01:14	MT - NOVA MUTUM - Próx. BR-163	O veículo está bloqueado		Status	0	NÃO	-13,7792	-56,0589
	09/08/2024 17:01:14	MT - NOVA MUTUM - Próx. BR-163	A sirene está ligada		Alerta de Software	0	NÃO	-13,7792	-56,0589
	09/08/2024 17:01:14	MT - NOVA MUTUM - Próx. BR-163	Parada do Veículo		Alerta de Software	0	NÃO	-13,7792	-56,0589
	09/08/2024 16:59:14	MT - NOVA MUTUM - Próx. BR-163	A sirene está ligada		Status	0	NÃO	-13,7792	-56,0589
	09/08/2024 16:59:14	MT - NOVA MUTUM - Próx. BR-163	O veículo está bloqueado		Status	0	NÃO	-13,7792	-56,0589
	09/08/2024 16:59:14	MT - NOVA MUTUM - Próx. BR-163	A sirene está ligada		Alerta de Software	0	NÃO	-13,7792	-56,0589
	09/08/2024 16:59:14	MT - NOVA MUTUM - Próx. BR-163	Parada do Veículo		Alerta de Software	0	NÃO	-13,7792	-56,0589
	09/08/2024 16:57:14	MT - NOVA MUTUM - Próx. BR-163	A sirene está ligada		Status	0	NÃO	-13,7792	-56,0589
	09/08/2024 16:57:14	MT - NOVA MUTUM - Próx. BR-163	O veículo está bloqueado		Status	0	NÃO	-13,7792	-56,0589
	09/08/2024 16:57:14	MT - NOVA MUTUM - Próx. BR-163	A sirene está ligada		Alerta de Software	0	NÃO	-13,7792	-56,0589
	09/08/2024 16:57:14	MT - NOVA MUTUM - Próx. BR-163	Parada do Veículo		Alerta de Software	0	NÃO	-13,7792	-56,0589
	09/08/2024 16:55:14	MT - NOVA MUTUM - Próx. BR-163	A sirene está ligada		Status	0	NÃO	-13,7792	-56,0589
	09/08/2024 16:55:14	MT - NOVA MUTUM - Próx. BR-163	O veículo está bloqueado		Status	0	NÃO	-13,7792	-56,0589
	09/08/2024 16:55:14	MT - NOVA MUTUM - Próx. BR-163	A sirene está ligada		Alerta de Software	0	NÃO	-13,7792	-56,0589
	09/08/2024 16:55:14	MT - NOVA MUTUM - Próx. BR-163	Parada do Veículo		Alerta de Software	0	NÃO	-13,7792	-56,0589
	09/08/2024 16:53:14	MT - NOVA MUTUM - Próx. BR-163	A sirene está ligada		Status	0	NÃO	-13,7792	-56,0589

RELATÓRIO ANALÍTICO POR VEÍCULO

Período: 06/08/2024 00:00:00 à 14/08/2024 12:00:00

Identificador: RUR4H31 EDIVAN SC 2022

Placa: RUR4H31

Legenda:

Mensagens enviadas do Veículo (Veículo -> Central)

Mensagens enviadas do Veículo (Controle de Jornada Cliente)

Mensagens enviadas da Central (Central -> Veículo)



Sentido:	Data e Hora:	Localização:	Mensagem:	Modo Emergência	Tipo Mensagem:	Vel. (Km/h)	Log ?	Latitude	Longitude
	09/08/2024 16:53:14	MT - NOVA MUTUM - Próx. BR-163	O veículo está bloqueado		Status	0	NÃO	-13,7792	-56,0589
	09/08/2024 16:53:14	MT - NOVA MUTUM - Próx. BR-163	A sirene está ligada		Alerta de Software	0	NÃO	-13,7792	-56,0589
	09/08/2024 16:53:14	MT - NOVA MUTUM - Próx. BR-163	Parada do Veículo		Alerta de Software	0	NÃO	-13,7792	-56,0589
	09/08/2024 16:51:14	MT - NOVA MUTUM - Próx. BR-163	A sirene está ligada		Status	0	NÃO	-13,7792	-56,0589
	09/08/2024 16:51:14	MT - NOVA MUTUM - Próx. BR-163	O veículo está bloqueado		Status	0	NÃO	-13,7792	-56,0589
	09/08/2024 16:51:14	MT - NOVA MUTUM - Próx. BR-163	A sirene está ligada		Alerta de Software	0	NÃO	-13,7792	-56,0589
	09/08/2024 16:51:14	MT - NOVA MUTUM - Próx. BR-163	Parada do Veículo		Alerta de Software	0	NÃO	-13,7792	-56,0589
	09/08/2024 16:49:14	MT - NOVA MUTUM - Próx. BR-163	A sirene está ligada		Status	0	NÃO	-13,7792	-56,0589
	09/08/2024 16:49:14	MT - NOVA MUTUM - Próx. BR-163	O veículo está bloqueado		Status	0	NÃO	-13,7792	-56,0589
	09/08/2024 16:49:14	MT - NOVA MUTUM - Próx. BR-163	A sirene está ligada		Alerta de Software	0	NÃO	-13,7792	-56,0589
	09/08/2024 16:49:14	MT - NOVA MUTUM - Próx. BR-163	Parada do Veículo		Alerta de Software	0	NÃO	-13,7792	-56,0589
	09/08/2024 16:47:14	MT - NOVA MUTUM - Próx. BR-163	A sirene está ligada		Status	0	NÃO	-13,7792	-56,0589
	09/08/2024 16:47:14	MT - NOVA MUTUM - Próx. BR-163	O veículo está bloqueado		Status	0	NÃO	-13,7792	-56,0589
	09/08/2024 16:47:14	MT - NOVA MUTUM - Próx. BR-163	A sirene está ligada		Alerta de Software	0	NÃO	-13,7792	-56,0589
	09/08/2024 16:47:14	MT - NOVA MUTUM - Próx. BR-163	Parada do Veículo		Alerta de Software	0	NÃO	-13,7792	-56,0589
	09/08/2024 16:45:14	MT - NOVA MUTUM - Próx. BR-163	A sirene está ligada		Status	0	NÃO	-13,7792	-56,0589
	09/08/2024 16:45:14	MT - NOVA MUTUM - Próx. BR-163	O veículo está bloqueado		Status	0	NÃO	-13,7792	-56,0589
	09/08/2024 16:45:14	MT - NOVA MUTUM - Próx. BR-163	A sirene está ligada		Alerta de Software	0	NÃO	-13,7792	-56,0589
	09/08/2024 16:45:14	MT - NOVA MUTUM - Próx. BR-163	Parada do Veículo		Alerta de Software	0	NÃO	-13,7792	-56,0589
	09/08/2024 16:43:48	MT - NOVA MUTUM - Próx. BR-163	36 PARADA DESCANSO 36 PARADA DESCANSO LOCAL:NOVA MUTUM PREVISAO DE REINICIO DATA:09/08/24 HORA:18:00 ID MOTORISTA:5072		Macro		NÃO	-13,7792	-56,0589
	09/08/2024 16:43:48	MT - NOVA MUTUM - Próx. BR-163	A sirene está ligada		Alerta de Software		NÃO	-13,7792	-56,0589
	09/08/2024 16:43:14	MT - NOVA MUTUM - Próx. BR-163	A sirene está ligada		Status	0	NÃO	-13,7792	-56,0589
	09/08/2024 16:43:14	MT - NOVA MUTUM - Próx. BR-163	A sirene está ligada		Alerta de Software	0	NÃO	-13,7792	-56,0589
	09/08/2024 16:43:14	MT - NOVA MUTUM - Próx. BR-163	Parada do Veículo		Alerta de Software	0	NÃO	-13,7792	-56,0589
	09/08/2024 16:41:14	MT - NOVA MUTUM - Próx. BR-163	A sirene está ligada		Status	0	NÃO	-13,7792	-56,0589
	09/08/2024 16:41:14	MT - NOVA MUTUM - Próx. BR-163	A sirene está ligada		Alerta de Software	0	NÃO	-13,7792	-56,0589
	09/08/2024 16:41:14	MT - NOVA MUTUM - Próx. BR-163	Parada do Veículo		Alerta de Software	0	NÃO	-13,7792	-56,0589
	09/08/2024 16:39:17	MT - NOVA MUTUM - Próx. BR-163	Ignição desligada		Evento	0	NÃO	-13,7792	-56,0589
	09/08/2024 16:39:17	MT - NOVA MUTUM - Próx. BR-163	A sirene está ligada		Status	0	NÃO	-13,7792	-56,0589
	09/08/2024 16:39:17	MT - NOVA MUTUM - Próx. BR-163	A sirene está ligada		Alerta de Software	0	NÃO	-13,7792	-56,0589
	09/08/2024 16:39:17	MT - NOVA MUTUM - Próx. BR-163	Parada do Veículo		Alerta de Software	0	NÃO	-13,7792	-56,0589
	09/08/2024 16:39:14	MT - NOVA MUTUM - Próx. BR-163	A sirene está ligada		Status	0	NÃO	-13,7792	-56,0589
	09/08/2024 16:39:14	MT - NOVA MUTUM - Próx. BR-163	Ignição ligada		Status	0	NÃO	-13,7792	-56,0589
	09/08/2024 16:37:14	MT - NOVA MUTUM - Próx. BR-163	A sirene está ligada		Status	20	NÃO	-13,7805	-56,0602



RELATÓRIO ANALÍTICO POR VEÍCULO

Período: 06/08/2024 00:00:00 à 14/08/2024 12:00:00

Identificador: RUR4H31 EDIVAN SC 2022

Placa: RUR4H31

Legenda:

Mensagens enviadas do Veículo (Veículo -> Central)

Mensagens enviadas do Veículo (Controle de Jornada Cliente)

Mensagens enviadas da Central (Central -> Veículo)



Sentido:	Data e Hora:	Localização:	Mensagem:	Modo Emergência	Tipo Mensagem:	Vel. (Km/h)	Log ?	Latitude	Longitude
	09/08/2024 16:37:14	MT - NOVA MUTUM - Próx. BR-163	Ignição ligada		Status	20	NÃO	-13,7805	-56,0602
	09/08/2024 16:37:14	MT - NOVA MUTUM - Próx. BR-163	A sirene está ligada		Alerta de Software	20	NÃO	-13,7805	-56,0602
	09/08/2024 16:35:45	MT - NOVA MUTUM - Próx. BR-163			Posição Normal	40	NÃO	-13,7824	-56,0613
	09/08/2024 16:35:45	MT - NOVA MUTUM - Próx. BR-163	A sirene está ligada		Alerta de Software	40	NÃO	-13,7824	-56,0613
	09/08/2024 16:35:14	MT - NOVA MUTUM - Próx. BR-163	A sirene está ligada		Status	56	NÃO	-13,7852	-56,0627
	09/08/2024 16:35:14	MT - NOVA MUTUM - Próx. BR-163	Ignição ligada		Status	56	NÃO	-13,7852	-56,0627
	09/08/2024 16:33:14	MT - NOVA MUTUM - Próx. BR-163	A sirene está ligada		Status	70	NÃO	-13,8046	-56,0705
	09/08/2024 16:33:14	MT - NOVA MUTUM - Próx. BR-163	Ignição ligada		Status	70	NÃO	-13,8046	-56,0705
	09/08/2024 16:33:14	MT - NOVA MUTUM - Próx. BR-163	A sirene está ligada		Alerta de Software	70	NÃO	-13,8046	-56,0705
	09/08/2024 16:31:14	MT - NOVA MUTUM - Avenida São José Aparecido Ribeiro	A sirene está ligada		Status	29	NÃO	-13,8209	-56,0769
	09/08/2024 16:31:14	MT - NOVA MUTUM - Avenida São José Aparecido Ribeiro	Ignição ligada		Status	29	NÃO	-13,8209	-56,0769
	09/08/2024 16:31:14	MT - NOVA MUTUM - Avenida São José Aparecido Ribeiro	A sirene está ligada		Alerta de Software	29	NÃO	-13,8209	-56,0769
	09/08/2024 16:29:37	MT - NOVA MUTUM - Próx. Avenida São José Aparecido Ribeiro	A sirene está ligada		Status	21	NÃO	-13,8235	-56,0781
	09/08/2024 16:29:37	MT - NOVA MUTUM - Próx. Avenida São José Aparecido Ribeiro	Ignição ligada		Status	21	NÃO	-13,8235	-56,0781
	09/08/2024 16:29:37	MT - NOVA MUTUM - Próx. Avenida São José Aparecido Ribeiro	A sirene está ligada		Alerta de Software	21	NÃO	-13,8235	-56,0781
	09/08/2024 16:29:14	MT - NOVA MUTUM - BR-163	A sirene está ligada		Status	40	NÃO	-13,8251	-56,0788
	09/08/2024 16:29:14	MT - NOVA MUTUM - BR-163	Ignição ligada		Status	40	NÃO	-13,8251	-56,0788
	09/08/2024 16:27:14	MT - NOVA MUTUM - BR-163	A sirene está ligada		Status	53	NÃO	-13,8383	-56,0829
	09/08/2024 16:27:14	MT - NOVA MUTUM - BR-163	Ignição ligada		Status	53	NÃO	-13,8383	-56,0829
	09/08/2024 16:25:14	MT - NOVA MUTUM - Próx. BR-163	A sirene está ligada		Status	64	NÃO	-13,8550	-56,0850
	09/08/2024 16:25:14	MT - NOVA MUTUM - Próx. BR-163	Ignição ligada		Status	64	NÃO	-13,8550	-56,0850
	09/08/2024 16:25:14	MT - NOVA MUTUM - Próx. BR-163	A sirene está ligada		Alerta de Software	64	NÃO	-13,8550	-56,0850
	09/08/2024 16:23:14	MT - NOVA MUTUM - Próx. BR-163	A sirene está ligada		Status	53	NÃO	-13,8699	-56,0870
	09/08/2024 16:23:14	MT - NOVA MUTUM - Próx. BR-163	Ignição ligada		Status	53	NÃO	-13,8699	-56,0870
	09/08/2024 16:23:14	MT - NOVA MUTUM - Próx. BR-163	A sirene está ligada		Alerta de Software	53	NÃO	-13,8699	-56,0870
	09/08/2024 16:21:14	MT - NOVA MUTUM - BR-163	A sirene está ligada		Status	63	NÃO	-13,8867	-56,0892
	09/08/2024 16:21:14	MT - NOVA MUTUM - BR-163	Ignição ligada		Status	63	NÃO	-13,8867	-56,0892
	09/08/2024 16:21:14	MT - NOVA MUTUM - BR-163	A sirene está ligada		Alerta de Software	63	NÃO	-13,8867	-56,0892
	09/08/2024 16:20:58	MENSAGEM ENVIADA PELA CENTRAL   Enviada por: integração	Habilitar sensor de violação de painel		Comando		-		
	09/08/2024 16:20:55	MENSAGEM ENVIADA PELA CENTRAL   Enviada por: integração	Habilitar sensor de porta do motorista		Comando		-		
	09/08/2024 16:20:54	MENSAGEM ENVIADA PELA CENTRAL   Enviada por: integração	Desabilitar Botão de Abertura de Trava de Baú		Comando		-		
	09/08/2024 16:20:52	MENSAGEM ENVIADA PELA CENTRAL   Enviada por: integração	Habilitar sensor de porta do carona		Comando		-		
	09/08/2024 16:20:48	MENSAGEM ENVIADA PELA CENTRAL   Enviada por: integração	Habilitar sensor de desengate		Comando		-		
	09/08/2024 16:19:14	MT - NOVA MUTUM - BR-163	A sirene está ligada		Status	40	NÃO	-13,9031	-56,0913
	09/08/2024 16:19:14	MT - NOVA MUTUM - BR-163	Ignição ligada		Status	40	NÃO	-13,9031	-56,0913
	09/08/2024 16:19:14	MT - NOVA MUTUM - BR-163	A sirene está ligada		Alerta de Software	40	NÃO	-13,9031	-56,0913

RELATÓRIO ANALÍTICO POR VEÍCULO

Período: 06/08/2024 00:00:00 à 14/08/2024 12:00:00

Identificador: RUR4H31 EDIVAN SC 2022

Placa: RUR4H31

Legenda:

Mensagens enviadas do Veículo (Veículo -> Central)

Mensagens enviadas do Veículo (Controle de Jornada Cliente)

Mensagens enviadas da Central (Central -> Veículo)



Sentido:	Data e Hora:	Localização:	Mensagem:	Modo Emergência	Tipo Mensagem:	Vel. (Km/h)	Log ?	Latitude	Longitude
	09/08/2024 16:17:14	MT - NOVA MUTUM - Próx. BR-163	A sirene está ligada		Status	5	NÃO	-13,9222	-56,0935
	09/08/2024 16:17:14	MT - NOVA MUTUM - Próx. BR-163	A sirene está ligada		Status	5	NÃO	-13,9222	-56,0936
	09/08/2024 16:17:14	MT - NOVA MUTUM - Próx. BR-163	Ignição ligada		Status	5	NÃO	-13,9222	-56,0935
	09/08/2024 16:17:14	MT - NOVA MUTUM - Próx. BR-163	Ignição ligada		Status	5	NÃO	-13,9222	-56,0936
	09/08/2024 16:17:14	MT - NOVA MUTUM - Próx. BR-163	A sirene está ligada		Alerta de Software	5	NÃO	-13,9222	-56,0935
	09/08/2024 16:14:14	MT - NOVA MUTUM - Próx. BR-163	A sirene está ligada		Status	57	SIM	-13,9352	-56,0953
	09/08/2024 16:14:14	MT - NOVA MUTUM - Próx. BR-163	Ignição ligada		Status	57	SIM	-13,9352	-56,0953
	09/08/2024 16:12:14	MT - NOVA MUTUM - Próx. BR-163	A sirene está ligada		Status	68	NÃO	-13,9600	-56,0973
	09/08/2024 16:12:14	MT - NOVA MUTUM - BR-163	A sirene está ligada		Status	68	SIM	-13,9601	-56,0975
	09/08/2024 16:12:14	MT - NOVA MUTUM - Próx. BR-163	Ignição ligada		Status	68	NÃO	-13,9600	-56,0973
	09/08/2024 16:12:14	MT - NOVA MUTUM - BR-163	Ignição ligada		Status	68	SIM	-13,9601	-56,0975
	09/08/2024 16:12:14	MT - NOVA MUTUM - Próx. BR-163	A sirene está ligada		Alerta de Software	68	NÃO	-13,9600	-56,0973
	09/08/2024 16:09:14	MT - NOVA MUTUM - BR-163	A sirene está ligada		Status	59	SIM	-13,9762	-56,0990
	09/08/2024 16:09:14	MT - NOVA MUTUM - BR-163	Ignição ligada		Status	59	SIM	-13,9762	-56,0990
	09/08/2024 16:07:14	MT - NOVA MUTUM - BR-163	A sirene está ligada		Status	47	NÃO	-13,9962	-56,0970
	09/08/2024 16:07:14	MT - NOVA MUTUM - Próx. BR-163	A sirene está ligada		Status	47	SIM	-13,9963	-56,0971
	09/08/2024 16:07:14	MT - NOVA MUTUM - BR-163	Ignição ligada		Status	47	NÃO	-13,9962	-56,0970
	09/08/2024 16:07:14	MT - NOVA MUTUM - Próx. BR-163	Ignição ligada		Status	47	SIM	-13,9963	-56,0971
	09/08/2024 16:07:14	MT - NOVA MUTUM - BR-163	A sirene está ligada		Alerta de Software	47	NÃO	-13,9962	-56,0970
	09/08/2024 16:04:14	MT - NOVA MUTUM - BR-163	A sirene está ligada		Status	57	SIM	-14,0138	-56,0992
	09/08/2024 16:04:14	MT - NOVA MUTUM - BR-163	Ignição ligada		Status	57	SIM	-14,0138	-56,0992
	09/08/2024 16:02:14	MT - NOVA MUTUM - BR-163	A sirene está ligada		Status	58	NÃO	-14,0398	-56,0962
	09/08/2024 16:02:14	MT - NOVA MUTUM - BR-163	A sirene está ligada		Status	58	SIM	-14,0399	-56,0962
	09/08/2024 16:02:14	MT - NOVA MUTUM - BR-163	Ignição ligada		Status	58	NÃO	-14,0398	-56,0962
	09/08/2024 16:02:14	MT - NOVA MUTUM - BR-163	Ignição ligada		Status	58	SIM	-14,0399	-56,0962
	09/08/2024 16:02:14	MT - NOVA MUTUM - BR-163	A sirene está ligada		Alerta de Software	58	NÃO	-14,0398	-56,0962
	09/08/2024 15:59:14	MT - NOVA MUTUM - BR-163	A sirene está ligada		Status	66	SIM	-14,0589	-56,0990
	09/08/2024 15:59:14	MT - NOVA MUTUM - BR-163	Ignição ligada		Status	66	SIM	-14,0589	-56,0990
	09/08/2024 15:57:14	MT - NOVA MUTUM - BR-163	A sirene está ligada		Status	69	NÃO	-14,0858	-56,1120
	09/08/2024 15:57:14	MT - NOVA MUTUM - BR-163	A sirene está ligada		Status	69	SIM	-14,0859	-56,1120
	09/08/2024 15:57:14	MT - NOVA MUTUM - BR-163	Ignição ligada		Status	69	NÃO	-14,0858	-56,1120
	09/08/2024 15:57:14	MT - NOVA MUTUM - BR-163	Ignição ligada		Status	69	SIM	-14,0859	-56,1120
	09/08/2024 15:57:14	MT - NOVA MUTUM - BR-163	A sirene está ligada		Alerta de Software	69	NÃO	-14,0858	-56,1120
	09/08/2024 15:54:14	MT - NOVA MUTUM - BR-163	A sirene está ligada		Status	63	SIM	-14,1072	-56,1186
	09/08/2024 15:54:14	MT - NOVA MUTUM - BR-163	Ignição ligada		Status	63	SIM	-14,1072	-56,1186
	09/08/2024 15:52:14	MT - NOVA MUTUM - Próx. BR-163	A sirene está ligada		Status	74	NÃO	-14,1335	-56,1078
	09/08/2024 15:52:14	MT - NOVA MUTUM - BR-163	A sirene está ligada		Status	74	SIM	-14,1335	-56,1080

RELATÓRIO ANALÍTICO POR VEÍCULO

Período: 06/08/2024 00:00:00 à 14/08/2024 12:00:00

Identificador: RUR4H31 EDIVAN SC 2022

Placa: RUR4H31

Legenda:


Mensagens enviadas do Veículo (Veículo -> Central)

Mensagens enviadas do Veículo (Controle de Jornada Cliente)

Mensagens enviadas da Central (Central -> Veículo)



Sentido:	Data e Hora:	Localização:	Mensagem:	Modo Emergência	Tipo Mensagem:	Vel. (Km/h)	Log ?	Latitude	Longitude
	09/08/2024 15:52:14	MT - NOVA MUTUM - Próx. BR-163	Ignição ligada		Status	74	NÃO	-14,1335	-56,1078
	09/08/2024 15:52:14	MT - NOVA MUTUM - BR-163	Ignição ligada		Status	74	SIM	-14,1335	-56,1080
	09/08/2024 15:52:14	MT - NOVA MUTUM - Próx. BR-163	A sirene está ligada		Alerta de Software	74	NÃO	-14,1335	-56,1078
	09/08/2024 15:49:14	MT - DIAMANTINO - BR-163	A sirene está ligada		Status	67	SIM	-14,1464	-56,0996
	09/08/2024 15:49:14	MT - DIAMANTINO - BR-163	Ignição ligada		Status	67	SIM	-14,1464	-56,0996
	09/08/2024 15:47:14	MT - DIAMANTINO - Próx. BR-163	A sirene está ligada		Status	82	NÃO	-14,1767	-56,0878
	09/08/2024 15:47:14	MT - DIAMANTINO - BR-163	A sirene está ligada		Status	82	SIM	-14,1767	-56,0880
	09/08/2024 15:47:14	MT - DIAMANTINO - Próx. BR-163	Ignição ligada		Status	82	NÃO	-14,1767	-56,0878
	09/08/2024 15:47:14	MT - DIAMANTINO - BR-163	Ignição ligada		Status	82	SIM	-14,1767	-56,0880
	09/08/2024 15:47:14	MT - DIAMANTINO - Próx. BR-163	A sirene está ligada		Alerta de Software	82	NÃO	-14,1767	-56,0878
	09/08/2024 15:44:14	MT - DIAMANTINO - BR-163	A sirene está ligada		Status	81	SIM	-14,2008	-56,0874
	09/08/2024 15:44:14	MT - DIAMANTINO - BR-163	Ignição ligada		Status	81	SIM	-14,2008	-56,0874
	09/08/2024 15:42:14	MT - DIAMANTINO - BR-163	A sirene está ligada		Status	78	NÃO	-14,2280	-56,1048
	09/08/2024 15:42:14	MT - DIAMANTINO - BR-163	A sirene está ligada		Status	78	SIM	-14,2280	-56,1049
	09/08/2024 15:42:14	MT - DIAMANTINO - BR-163	Ignição ligada		Status	78	NÃO	-14,2280	-56,1048
	09/08/2024 15:42:14	MT - DIAMANTINO - BR-163	Ignição ligada		Status	78	SIM	-14,2280	-56,1049
	09/08/2024 15:42:14	MT - DIAMANTINO - BR-163	A sirene está ligada		Alerta de Software	78	NÃO	-14,2280	-56,1048
	09/08/2024 15:39:14	MT - DIAMANTINO - BR-163	A sirene está ligada		Status	80	SIM	-14,2418	-56,1237
	09/08/2024 15:39:14	MT - DIAMANTINO - BR-163	Ignição ligada		Status	80	SIM	-14,2418	-56,1237
	09/08/2024 15:37:15	MT - DIAMANTINO - Próx. BR-163	A sirene está ligada		Status	0	SIM	-14,2484	-56,1324
	09/08/2024 15:37:15	MT - DIAMANTINO - Próx. BR-163	Ignição ligada		Evento	0	SIM	-14,2484	-56,1324
	09/08/2024 15:37:14	MENSAGEM ENVIADA PELA CENTRAL   Enviada por: integração	Habilitar sensor de porta do motorista		Comando		-		
	09/08/2024 15:37:14	MT - DIAMANTINO - Próx. BR-163	A sirene está ligada		Status	0	NÃO	-14,2483	-56,1323
	09/08/2024 15:37:14	MT - DIAMANTINO - Próx. BR-163	A sirene está ligada		Status	0	SIM	-14,2484	-56,1324
	09/08/2024 15:37:14	MT - DIAMANTINO - Próx. BR-163	Ignição ligada		Status	0	NÃO	-14,2483	-56,1323
	09/08/2024 15:37:14	MT - DIAMANTINO - Próx. BR-163	Ignição ligada		Status	0	SIM	-14,2484	-56,1324
	09/08/2024 15:37:14	MT - DIAMANTINO - Próx. BR-163	A sirene está ligada		Alerta de Software	0	NÃO	-14,2483	-56,1323
	09/08/2024 15:37:14	MT - DIAMANTINO - Próx. BR-163	Parada do Veículo		Alerta de Software	0	NÃO	-14,2483	-56,1323
	09/08/2024 15:37:13	MENSAGEM ENVIADA PELA CENTRAL   Enviada por: integração	Desabilitar Botão de Abertura de Trava de Baú		Comando		-		
	09/08/2024 15:37:13	MENSAGEM ENVIADA PELA CENTRAL   Enviada por: integração	Habilitar sensor de desengate		Comando		-		
	09/08/2024 15:37:12	MENSAGEM ENVIADA PELA CENTRAL   Enviada por: integração	Habilitar sensor de porta do carona		Comando		-		
	09/08/2024 15:37:11	MENSAGEM ENVIADA PELA CENTRAL   Enviada por: integração	Habilitar sensor de violação de painel		Comando		-		
	09/08/2024 15:36:03	MT - DIAMANTINO - Próx. BR-163	11 REINICIO DE VIAGEM 11 REINICIO DE VIAGEM ID MOTORISTA:5072		Macro		NÃO	-14,2483	-56,1323
	09/08/2024 15:36:03	MT - DIAMANTINO - Próx. BR-163	A sirene está ligada		Alerta de Software		NÃO	-14,2483	-56,1323
	09/08/2024 15:35:23	MT - DIAMANTINO - Próx. BR-163	A sirene está ligada		Status	0	SIM	-14,2484	-56,1324

RELATÓRIO ANALÍTICO POR VEÍCULO				Legenda:						
Período: 06/08/2024 00:00:00 à 14/08/2024 12:00:00				📡 Mensagens enviadas do Veículo (Veículo -> Central)						
Identificador: RUR4H31 EDIVAN SC 2022				📡 Mensagens enviadas do Veículo (Controle de Jornada Cliente)						
Placa: RUR4H31				📡 Mensagens enviadas da Central (Central -> Veículo)						
Sentido:	Data e Hora:	Localização:	Mensagem:	Modo Emergência	Tipo Mensagem:	Vel. (Km/h)	Log ?	Latitude	Longitude	
📡	09/08/2024 15:33:23	MT - DIAMANTINO - Próx. BR-163	A sirene está ligada		Status	0	SIM	-14,2484	-56,1324	
📡	09/08/2024 15:31:48	MT - DIAMANTINO - Próx. BR-163	Ignição desligada		Evento	0	SIM	-14,2484	-56,1324	
📡	09/08/2024 15:31:48	MT - DIAMANTINO - Próx. BR-163	A sirene está ligada		Status	0	SIM	-14,2484	-56,1324	
📡	09/08/2024 15:31:28	MT - DIAMANTINO - Próx. BR-163	06 PARADA EM POSTO FISCAL. 06 PARADA EM POSTO FISCAL: LOCAL:XXX KM: PREVISAO DE REINICIO DATA:09/08/24 HORA:15:40		Macro		NÃO	-14,2483	-56,1323	
📡	09/08/2024 15:31:28	MT - DIAMANTINO - Próx. BR-163	A sirene está ligada		Alerta de Software		NÃO	-14,2483	-56,1323	
📡	09/08/2024 15:31:23	MT - DIAMANTINO - Próx. BR-163	A sirene está ligada		Status	0	SIM	-14,2484	-56,1324	
📡	09/08/2024 15:31:23	MT - DIAMANTINO - Próx. BR-163	Ignição ligada		Status	0	SIM	-14,2484	-56,1324	
📡	09/08/2024 15:29:23	MT - DIAMANTINO - Próx. BR-163	A sirene está ligada		Status	81	NÃO	-14,2605	-56,1467	
📡	09/08/2024 15:29:23	MT - DIAMANTINO - BR-163	A sirene está ligada		Status	81	SIM	-14,2605	-56,1468	
📡	09/08/2024 15:29:23	MT - DIAMANTINO - Próx. BR-163	Ignição ligada		Status	81	NÃO	-14,2605	-56,1467	
📡	09/08/2024 15:29:23	MT - DIAMANTINO - BR-163	Ignição ligada		Status	81	SIM	-14,2605	-56,1468	
📡	09/08/2024 15:29:23	MT - DIAMANTINO - Próx. BR-163	A sirene está ligada		Alerta de Software	81	NÃO	-14,2605	-56,1467	
📡	09/08/2024 15:26:23	MT - DIAMANTINO - BR-163	A sirene está ligada		Status	59	SIM	-14,2786	-56,1528	
📡	09/08/2024 15:26:23	MT - DIAMANTINO - BR-163	Ignição ligada		Status	59	SIM	-14,2786	-56,1528	
📡	09/08/2024 15:24:23	MT - DIAMANTINO - Próx. BR-163	A sirene está ligada		Status	74	NÃO	-14,3087	-56,1390	
📡	09/08/2024 15:24:23	MT - DIAMANTINO - BR-163	A sirene está ligada		Status	74	SIM	-14,3088	-56,1391	
📡	09/08/2024 15:24:23	MT - DIAMANTINO - Próx. BR-163	Ignição ligada		Status	74	NÃO	-14,3087	-56,1390	
📡	09/08/2024 15:24:23	MT - DIAMANTINO - BR-163	Ignição ligada		Status	74	SIM	-14,3088	-56,1391	
📡	09/08/2024 15:24:23	MT - DIAMANTINO - Próx. BR-163	A sirene está ligada		Alerta de Software	74	NÃO	-14,3087	-56,1390	
📡	09/08/2024 15:21:23	MT - DIAMANTINO - Próx. BR-163	A sirene está ligada		Status	72	SIM	-14,3287	-56,1443	
📡	09/08/2024 15:21:23	MT - DIAMANTINO - Próx. BR-163	Ignição ligada		Status	72	SIM	-14,3287	-56,1443	
📡	09/08/2024 15:19:23	MT - DIAMANTINO - BR-163	A sirene está ligada		Status	48	NÃO	-14,3542	-56,1507	
📡	09/08/2024 15:19:23	MT - DIAMANTINO - BR-163	A sirene está ligada		Status	48	SIM	-14,3542	-56,1507	
📡	09/08/2024 15:19:23	MT - DIAMANTINO - BR-163	Ignição ligada		Status	48	NÃO	-14,3542	-56,1507	
📡	09/08/2024 15:19:23	MT - DIAMANTINO - BR-163	Ignição ligada		Status	48	SIM	-14,3542	-56,1507	
📡	09/08/2024 15:19:23	MT - DIAMANTINO - BR-163	A sirene está ligada		Alerta de Software	48	NÃO	-14,3542	-56,1507	
📡	09/08/2024 15:16:23	MT - DIAMANTINO - BR-163	A sirene está ligada		Status	78	SIM	-14,3673	-56,1375	
📡	09/08/2024 15:16:23	MT - DIAMANTINO - BR-163	Ignição ligada		Status	78	SIM	-14,3673	-56,1375	
📡	09/08/2024 15:14:23	MT - DIAMANTINO - BR-163	A sirene está ligada		Status	78	NÃO	-14,3892	-56,1180	
📡	09/08/2024 15:14:23	MT - DIAMANTINO - Próx. BR-163	A sirene está ligada		Status	78	SIM	-14,3892	-56,1181	
📡	09/08/2024 15:14:23	MT - DIAMANTINO - BR-163	Ignição ligada		Status	78	NÃO	-14,3892	-56,1180	
📡	09/08/2024 15:14:23	MT - DIAMANTINO - Próx. BR-163	Ignição ligada		Status	78	SIM	-14,3892	-56,1181	
📡	09/08/2024 15:14:23	MT - DIAMANTINO - BR-163	A sirene está ligada		Alerta de Software	78	NÃO	-14,3892	-56,1180	
📡	09/08/2024 15:11:23	MT - DIAMANTINO - Próx. BR-163	A sirene está ligada		Status	85	SIM	-14,4093	-56,1106	

## RELATÓRIO ANALÍTICO POR VEÍCULO






































Período: 06/08/2024 00:00:00 à 14/08/2024 12:00:00

Identificador: RUR4H31 EDIVAN SC 2022

Placa: RUR4H31

- Legenda:**
-  Mensagens enviadas do Veículo (Veículo -> Central)
  -  Mensagens enviadas do Veículo (Controle de Jornada Cliente)
  -  Mensagens enviadas da Central (Central -> Veículo)



Sentido:	Data e Hora:	Localização:	Mensagem:	Modo Emergência	Tipo Mensagem:	Vel. (Km/h)	Log ?	Latitude	Longitude
	09/08/2024 15:11:23	MT - DIAMANTINO - Próx. BR-163	Ignição ligada		Status	85	SIM	-14,4093	-56,1106
	09/08/2024 15:10:11	MT - DIAMANTINO - Próx. BR-163	A sirene está ligada		Status	78	NÃO	-14,4232	-56,1136
	09/08/2024 15:10:11	MT - DIAMANTINO - Próx. BR-163	Ignição ligada		Status	78	NÃO	-14,4232	-56,1136
	09/08/2024 15:10:11	MT - DIAMANTINO - Próx. BR-163	A sirene está ligada		Alerta de Software	78	NÃO	-14,4232	-56,1136
	09/08/2024 15:09:23	MT - DIAMANTINO - BR-163	A sirene está ligada		Status	73	NÃO	-14,4319	-56,1160
	09/08/2024 15:09:23	MT - DIAMANTINO - BR-163	Ignição ligada		Status	73	NÃO	-14,4319	-56,1160
	09/08/2024 15:07:23	MT - DIAMANTINO - BR-163	A sirene está ligada		Status	81	NÃO	-14,4550	-56,1396
	09/08/2024 15:07:23	MT - DIAMANTINO - BR-163	A sirene está ligada		Status	81	NÃO	-14,4548	-56,1395
	09/08/2024 15:07:23	MT - DIAMANTINO - BR-163	Ignição ligada		Status	81	NÃO	-14,4550	-56,1396
	09/08/2024 15:07:23	MT - DIAMANTINO - BR-163	Ignição ligada		Status	81	NÃO	-14,4548	-56,1395
	09/08/2024 15:07:23	MT - DIAMANTINO - BR-163	A sirene está ligada		Alerta de Software	81	NÃO	-14,4548	-56,1395
	09/08/2024 15:04:23	MT - DIAMANTINO - BR-163	A sirene está ligada		Status	77	SIM	-14,4700	-56,1574
	09/08/2024 15:04:23	MT - DIAMANTINO - BR-163	Ignição ligada		Status	77	SIM	-14,4700	-56,1574
	09/08/2024 15:02:23	MT - DIAMANTINO - BR-163	A sirene está ligada		Status	72	NÃO	-14,4849	-56,1749
	09/08/2024 15:02:23	MT - DIAMANTINO - BR-163	Ignição ligada		Status	72	NÃO	-14,4849	-56,1749
	09/08/2024 15:02:23	MT - DIAMANTINO - BR-163	A sirene está ligada		Alerta de Software	72	NÃO	-14,4849	-56,1749
	09/08/2024 15:00:23	MT - DIAMANTINO - BR-163	A sirene está ligada		Status	75	NÃO	-14,5001	-56,1927
	09/08/2024 15:00:23	MT - DIAMANTINO - BR-163	Ignição ligada		Status	75	NÃO	-14,5001	-56,1927
	09/08/2024 15:00:23	MT - DIAMANTINO - BR-163	A sirene está ligada		Alerta de Software	75	NÃO	-14,5001	-56,1927
	09/08/2024 14:58:23	MT - DIAMANTINO - BR-163	A sirene está ligada		Status	75	NÃO	-14,5148	-56,2101
	09/08/2024 14:58:23	MT - DIAMANTINO - BR-163	Ignição ligada		Status	75	NÃO	-14,5148	-56,2101
	09/08/2024 14:58:23	MT - DIAMANTINO - BR-163	A sirene está ligada		Alerta de Software	75	NÃO	-14,5148	-56,2101
	09/08/2024 14:56:23	MT - DIAMANTINO - Próx. BR-163	A sirene está ligada		Status	61	NÃO	-14,5289	-56,2271
	09/08/2024 14:56:23	MT - DIAMANTINO - Próx. BR-163	Ignição ligada		Status	61	NÃO	-14,5289	-56,2271
	09/08/2024 14:56:23	MT - DIAMANTINO - Próx. BR-163	A sirene está ligada		Alerta de Software	61	NÃO	-14,5289	-56,2271
	09/08/2024 14:54:23	MT - DIAMANTINO - BR-163	A sirene está ligada		Status	49	NÃO	-14,5408	-56,2321
	09/08/2024 14:54:23	MT - DIAMANTINO - BR-163	Ignição ligada		Status	49	NÃO	-14,5408	-56,2321
	09/08/2024 14:54:23	MT - DIAMANTINO - BR-163	A sirene está ligada		Alerta de Software	49	NÃO	-14,5408	-56,2321
	09/08/2024 14:52:33	MT - DIAMANTINO - BR-163			Posição Normal	76	NÃO	-14,5544	-56,2247
	09/08/2024 14:52:33	MT - DIAMANTINO - BR-163	A sirene está ligada		Alerta de Software	76	NÃO	-14,5544	-56,2247
	09/08/2024 14:52:23	MT - DIAMANTINO - BR-163	A sirene está ligada		Status	83	NÃO	-14,5559	-56,2236
	09/08/2024 14:52:23	MT - DIAMANTINO - BR-163	Ignição ligada		Status	83	NÃO	-14,5559	-56,2236
	09/08/2024 14:50:23	MT - NOBRES - BR-163	A sirene está ligada		Status	30	NÃO	-14,5731	-56,2229
	09/08/2024 14:50:23	MT - NOBRES - BR-163	Ignição ligada		Status	30	NÃO	-14,5731	-56,2229
	09/08/2024 14:48:23	MT - NOBRES - Próx. BR-163	A sirene está ligada		Status	47	NÃO	-14,5840	-56,2275
	09/08/2024 14:48:23	MT - DIAMANTINO - BR-163	A sirene está ligada		Status	47	NÃO	-14,5841	-56,2277
	09/08/2024 14:48:23	MT - NOBRES - Próx. BR-163	Ignição ligada		Status	47	NÃO	-14,5840	-56,2275



RELATÓRIO ANALÍTICO POR VEÍCULO

Período: 06/08/2024 00:00:00 à 14/08/2024 12:00:00

Identificador: RUR4H31 EDIVAN SC 2022

Placa: RUR4H31

Legenda:

Mensagens enviadas do Veículo (Veículo -> Central)

Mensagens enviadas do Veículo (Controle de Jornada Cliente)

Mensagens enviadas da Central (Central -> Veículo)



Sentido:	Data e Hora:	Localização:	Mensagem:	Modo Emergência	Tipo Mensagem:	Vel. (Km/h)	Log ?	Latitude	Longitude
	09/08/2024 14:48:23	MT - DIAMANTINO - BR-163	Ignição ligada		Status	47	NÃO	-14,5841	-56,2277
	09/08/2024 14:48:23	MT - NOBRES - Próx. BR-163	A sirene está ligada		Alerta de Software	47	NÃO	-14,5840	-56,2275
	09/08/2024 14:45:23	MT - NOBRES - Próx. BR-163	A sirene está ligada		Status	47	SIM	-14,5991	-56,2400
	09/08/2024 14:45:23	MT - NOBRES - Próx. BR-163	Ignição ligada		Status	47	SIM	-14,5991	-56,2400
	09/08/2024 14:43:23	MT - NOBRES - Próx. BR-163	A sirene está ligada		Status	54	NÃO	-14,6111	-56,2525
	09/08/2024 14:43:23	MT - NOBRES - Próx. BR-163	Ignição ligada		Status	54	NÃO	-14,6111	-56,2525
	09/08/2024 14:43:23	MT - NOBRES - Próx. BR-163	A sirene está ligada		Alerta de Software	54	NÃO	-14,6111	-56,2525
	09/08/2024 14:41:23	MT - NOBRES - BR-163	A sirene está ligada		Status	43	NÃO	-14,6200	-56,2615
	09/08/2024 14:41:23	MT - NOBRES - BR-163	Ignição ligada		Status	43	NÃO	-14,6200	-56,2615
	09/08/2024 14:41:23	MT - NOBRES - BR-163	A sirene está ligada		Alerta de Software	43	NÃO	-14,6200	-56,2615
	09/08/2024 14:39:23	MT - NOBRES - BR-163	A sirene está ligada		Status	27	NÃO	-14,6254	-56,2666
	09/08/2024 14:39:23	MT - NOBRES - BR-163	Ignição ligada		Status	27	NÃO	-14,6254	-56,2666
	09/08/2024 14:39:23	MT - NOBRES - BR-163	A sirene está ligada		Alerta de Software	27	NÃO	-14,6254	-56,2666
	09/08/2024 14:37:23	MT - NOBRES - BR-163	A sirene está ligada		Status	70	NÃO	-14,6363	-56,2756
	09/08/2024 14:37:23	MT - NOBRES - BR-163	Ignição ligada		Status	70	NÃO	-14,6363	-56,2756
	09/08/2024 14:37:23	MT - NOBRES - BR-163	A sirene está ligada		Alerta de Software	70	NÃO	-14,6363	-56,2756
	09/08/2024 14:35:23	MT - NOBRES - BR-163	A sirene está ligada		Status	76	NÃO	-14,6527	-56,2916
	09/08/2024 14:35:23	MT - NOBRES - BR-163	Ignição ligada		Status	76	NÃO	-14,6527	-56,2916
	09/08/2024 14:35:23	MT - NOBRES - BR-163	A sirene está ligada		Alerta de Software	76	NÃO	-14,6527	-56,2916
	09/08/2024 14:33:23	MT - NOBRES - BR-163	A sirene está ligada		Status	44	NÃO	-14,6702	-56,3004
	09/08/2024 14:33:23	MT - NOBRES - BR-163	Ignição ligada		Status	44	NÃO	-14,6702	-56,3004
	09/08/2024 14:33:23	MT - NOBRES - BR-163	A sirene está ligada		Alerta de Software	44	NÃO	-14,6702	-56,3004
	09/08/2024 14:31:23	MT - NOBRES - BR-163	A sirene está ligada		Status	78	NÃO	-14,6872	-56,3034
	09/08/2024 14:31:23	MT - NOBRES - BR-163	Ignição ligada		Status	78	NÃO	-14,6872	-56,3034
	09/08/2024 14:31:23	MT - NOBRES - BR-163	A sirene está ligada		Alerta de Software	78	NÃO	-14,6872	-56,3034
	09/08/2024 14:29:23	MT - NOBRES - BR-163	A sirene está ligada		Status	77	NÃO	-14,7027	-56,3202
	09/08/2024 14:29:23	MT - NOBRES - BR-163	Ignição ligada		Status	77	NÃO	-14,7027	-56,3202
	09/08/2024 14:29:23	MT - NOBRES - BR-163	A sirene está ligada		Alerta de Software	77	NÃO	-14,7027	-56,3202
	09/08/2024 14:27:23	MT - NOBRES - BR-163	A sirene está ligada		Status	75	NÃO	-14,7226	-56,3187
	09/08/2024 14:27:23	MT - NOBRES - BR-163	Ignição ligada		Status	75	NÃO	-14,7226	-56,3187
	09/08/2024 14:27:23	MT - NOBRES - BR-163	A sirene está ligada		Alerta de Software	75	NÃO	-14,7226	-56,3187
	09/08/2024 14:25:23	MT - NOBRES - BR-163	A sirene está ligada		Status	78	NÃO	-14,7434	-56,3232
	09/08/2024 14:25:23	MT - NOBRES - BR-163	Ignição ligada		Status	78	NÃO	-14,7434	-56,3232
	09/08/2024 14:25:23	MT - NOBRES - BR-163	A sirene está ligada		Alerta de Software	78	NÃO	-14,7434	-56,3232
	09/08/2024 14:23:45	MT - NOBRES - BR-163	A sirene está ligada		Status	78	NÃO	-14,7554	-56,3375
	09/08/2024 14:23:45	MT - NOBRES - BR-163	Ignição ligada		Status	78	NÃO	-14,7554	-56,3375
	09/08/2024 14:23:45	MT - NOBRES - BR-163	A sirene está ligada		Alerta de Software	78	NÃO	-14,7554	-56,3375

## RELATÓRIO ANALÍTICO POR VEÍCULO






Período: 06/08/2024 00:00:00 à 14/08/2024 12:00:00

Identificador: RUR4H31 EDIVAN SC 2022

Placa: RUR4H31

- Legenda:**
-  Mensagens enviadas do Veículo (Veículo -> Central)
  -  Mensagens enviadas do Veículo (Controle de Jornada Cliente)
  -  Mensagens enviadas da Central (Central -> Veículo)






Sentido:	Data e Hora:	Localização:	Mensagem:	Modo Emergência	Tipo Mensagem:	Vel. (Km/h)	Log ?	Latitude	Longitude
	09/08/2024 14:23:23	MT - NOBRES - BR-163	A sirene está ligada		Status	79	NÃO	-14,7580	-56,3409
	09/08/2024 14:23:23	MT - NOBRES - BR-163	Ignição ligada		Status	79	NÃO	-14,7580	-56,3409
	09/08/2024 14:21:23	MT - ROSÁRIO OESTE - BR-163	A sirene está ligada		Status	77	NÃO	-14,7728	-56,3588
	09/08/2024 14:21:23	MT - ROSÁRIO OESTE - BR-163	Ignição ligada		Status	77	NÃO	-14,7728	-56,3588
	09/08/2024 14:19:23	MT - ROSÁRIO OESTE - BR-163	A sirene está ligada		Status	80	NÃO	-14,7827	-56,3794
	09/08/2024 14:19:23	MT - ROSÁRIO OESTE - BR-163	Ignição ligada		Status	80	NÃO	-14,7827	-56,3794
	09/08/2024 14:19:23	MT - ROSÁRIO OESTE - BR-163	A sirene está ligada		Alerta de Software	80	NÃO	-14,7827	-56,3794
	09/08/2024 14:17:23	MT - ROSÁRIO OESTE - BR-163	A sirene está ligada		Status	77	NÃO	-14,7923	-56,4007
	09/08/2024 14:17:23	MT - ROSÁRIO OESTE - BR-163	Ignição ligada		Status	77	NÃO	-14,7923	-56,4007
	09/08/2024 14:17:23	MT - ROSÁRIO OESTE - BR-163	A sirene está ligada		Alerta de Software	77	NÃO	-14,7923	-56,4007
	09/08/2024 14:15:23	MT - ROSÁRIO OESTE - BR-163	A sirene está ligada		Status	75	NÃO	-14,8094	-56,4147
	09/08/2024 14:15:23	MT - ROSÁRIO OESTE - BR-163	Ignição ligada		Status	75	NÃO	-14,8094	-56,4147
	09/08/2024 14:15:23	MT - ROSÁRIO OESTE - BR-163	A sirene está ligada		Alerta de Software	75	NÃO	-14,8094	-56,4147
	09/08/2024 14:13:23	MT - ROSÁRIO OESTE - BR-163	A sirene está ligada		Status	41	NÃO	-14,8189	-56,4277
	09/08/2024 14:13:23	MT - ROSÁRIO OESTE - BR-163	Ignição ligada		Status	41	NÃO	-14,8189	-56,4277
	09/08/2024 14:13:23	MT - ROSÁRIO OESTE - BR-163	A sirene está ligada		Alerta de Software	41	NÃO	-14,8189	-56,4277
	09/08/2024 14:11:23	MT - ROSÁRIO OESTE - Próx. BR-163	A sirene está ligada		Status	3	NÃO	-14,8264	-56,4310
	09/08/2024 14:11:23	MT - ROSÁRIO OESTE - Próx. BR-163	Ignição ligada		Status	3	NÃO	-14,8264	-56,4310
	09/08/2024 14:11:23	MT - ROSÁRIO OESTE - Próx. BR-163	A sirene está ligada		Alerta de Software	3	NÃO	-14,8264	-56,4310
	09/08/2024 14:09:23	MT - ROSÁRIO OESTE - Próx. BR-163	A sirene está ligada		Status	0	NÃO	-14,8264	-56,4310
	09/08/2024 14:09:23	MT - ROSÁRIO OESTE - Próx. BR-163	Ignição ligada		Status	0	NÃO	-14,8264	-56,4310
	09/08/2024 14:09:23	MT - ROSÁRIO OESTE - Próx. BR-163	A sirene está ligada		Alerta de Software	0	NÃO	-14,8264	-56,4310
	09/08/2024 14:09:23	MT - ROSÁRIO OESTE - Próx. BR-163	Parada do Veículo		Alerta de Software	0	NÃO	-14,8264	-56,4310
	09/08/2024 14:07:23	MT - ROSÁRIO OESTE - Próx. BR-163	A sirene está ligada		Status	0	NÃO	-14,8264	-56,4310
	09/08/2024 14:07:23	MT - ROSÁRIO OESTE - Próx. BR-163	Ignição ligada		Status	0	NÃO	-14,8264	-56,4310
	09/08/2024 14:07:23	MT - ROSÁRIO OESTE - Próx. BR-163	A sirene está ligada		Alerta de Software	0	NÃO	-14,8264	-56,4310
	09/08/2024 14:07:23	MT - ROSÁRIO OESTE - Próx. BR-163	Parada do Veículo		Alerta de Software	0	NÃO	-14,8264	-56,4310
	09/08/2024 14:05:23	MT - ROSÁRIO OESTE - Próx. BR-163	A sirene está ligada		Status	0	NÃO	-14,8264	-56,4310
	09/08/2024 14:05:23	MT - ROSÁRIO OESTE - Próx. BR-163	Ignição ligada		Status	0	NÃO	-14,8264	-56,4310
	09/08/2024 14:05:23	MT - ROSÁRIO OESTE - Próx. BR-163	A sirene está ligada		Alerta de Software	0	NÃO	-14,8264	-56,4310
	09/08/2024 14:05:23	MT - ROSÁRIO OESTE - Próx. BR-163	Parada do Veículo		Alerta de Software	0	NÃO	-14,8264	-56,4310
	09/08/2024 14:03:23	MT - ROSÁRIO OESTE - Próx. BR-163	A sirene está ligada		Status	0	NÃO	-14,8264	-56,4310
	09/08/2024 14:03:23	MT - ROSÁRIO OESTE - Próx. BR-163	Ignição ligada		Status	0	NÃO	-14,8264	-56,4310
	09/08/2024 14:03:23	MT - ROSÁRIO OESTE - Próx. BR-163	A sirene está ligada		Alerta de Software	0	NÃO	-14,8264	-56,4310
	09/08/2024 14:03:23	MT - ROSÁRIO OESTE - Próx. BR-163	Parada do Veículo		Alerta de Software	0	NÃO	-14,8264	-56,4310
	09/08/2024 14:03:17	MT - ROSÁRIO OESTE - Próx. BR-163	A sirene está ligada		Status	0	NÃO	-14,8264	-56,4310
	09/08/2024 14:03:17	MT - ROSÁRIO OESTE - Próx. BR-163	Ignição ligada		Evento	0	NÃO	-14,8264	-56,4310

## RELATÓRIO ANALÍTICO POR VEÍCULO




































Período: 06/08/2024 00:00:00 à 14/08/2024 12:00:00

Identificador: RUR4H31 EDIVAN SC 2022

Placa: RUR4H31

- Legenda:**
-  Mensagens enviadas do Veículo (Veículo -> Central)
  -  Mensagens enviadas do Veículo (Controle de Jornada Cliente)
  -  Mensagens enviadas da Central (Central -> Veículo)



Sentido:	Data e Hora:	Localização:	Mensagem:	Modo Emergência	Tipo Mensagem:	Vel. (Km/h)	Log ?	Latitude	Longitude
	09/08/2024 14:03:17	MT - ROSÁRIO OESTE - Próx. BR-163	A sirene está ligada		Alerta de Software	0	NÃO	-14,8264	-56,4310
	09/08/2024 14:03:17	MT - ROSÁRIO OESTE - Próx. BR-163	Parada do Veículo		Alerta de Software	0	NÃO	-14,8264	-56,4310
	09/08/2024 14:02:21	MENSAGEM ENVIADA PELA CENTRAL   Enviada por: integração	Habilitar sensor de violação de painel		Comando		-		
	09/08/2024 14:02:21	MENSAGEM ENVIADA PELA CENTRAL   Enviada por: integração	Habilitar sensor de porta do motorista		Comando		-		
	09/08/2024 14:02:21	MENSAGEM ENVIADA PELA CENTRAL   Enviada por: integração	Habilitar sensor de porta do carona		Comando		-		
	09/08/2024 14:02:17	MENSAGEM ENVIADA PELA CENTRAL   Enviada por: integração	Habilitar sensor de desengate		Comando		-		
	09/08/2024 14:02:17	MENSAGEM ENVIADA PELA CENTRAL   Enviada por: integração	Desabilitar Botão de Abertura de Trava de Baú		Comando		-		
	09/08/2024 14:02:15	MENSAGEM ENVIADA PELA CENTRAL   Enviada por: integração	Desligar Bloqueio		Comando		-		
	09/08/2024 14:01:43	MT - ROSÁRIO OESTE - Próx. BR-163	11 REINICIO DE VIAGEM 11 REINICIO DE VIAGEM ID MOTORISTA:5072		Macro		NÃO	-14,8264	-56,4310
	09/08/2024 14:01:43	MT - ROSÁRIO OESTE - Próx. BR-163	A sirene está ligada		Alerta de Software		NÃO	-14,8264	-56,4310
	09/08/2024 14:01:23	MT - ROSÁRIO OESTE - Próx. BR-163	O veículo está bloqueado		Status	0	NÃO	-14,8264	-56,4310
	09/08/2024 14:01:23	MT - ROSÁRIO OESTE - Próx. BR-163	A sirene está ligada		Status	0	NÃO	-14,8264	-56,4310
	09/08/2024 14:01:23	MT - ROSÁRIO OESTE - Próx. BR-163	A sirene está ligada		Alerta de Software	0	NÃO	-14,8264	-56,4310
	09/08/2024 14:01:23	MT - ROSÁRIO OESTE - Próx. BR-163	Parada do Veículo		Alerta de Software	0	NÃO	-14,8264	-56,4310
	09/08/2024 14:00:58	MT - ROSÁRIO OESTE - Próx. BR-163	Tempo de veículo parado excedido		Evento	0	NÃO	-14,8264	-56,4310
	09/08/2024 14:00:58	MT - ROSÁRIO OESTE - Próx. BR-163	A sirene está ligada		Status	0	NÃO	-14,8264	-56,4310
	09/08/2024 14:00:58	MT - ROSÁRIO OESTE - Próx. BR-163	O veículo está bloqueado		Status	0	NÃO	-14,8264	-56,4310
	09/08/2024 14:00:58	MT - ROSÁRIO OESTE - Próx. BR-163	A sirene está ligada		Alerta de Software	0	NÃO	-14,8264	-56,4310
	09/08/2024 14:00:58	MT - ROSÁRIO OESTE - Próx. BR-163	Parada do Veículo		Alerta de Software	0	NÃO	-14,8264	-56,4310
	09/08/2024 13:59:23	MT - ROSÁRIO OESTE - Próx. BR-163	A sirene está ligada		Status	0	NÃO	-14,8264	-56,4310
	09/08/2024 13:59:23	MT - ROSÁRIO OESTE - Próx. BR-163	O veículo está bloqueado		Status	0	NÃO	-14,8264	-56,4310
	09/08/2024 13:59:23	MT - ROSÁRIO OESTE - Próx. BR-163	A sirene está ligada		Alerta de Software	0	NÃO	-14,8264	-56,4310
	09/08/2024 13:59:23	MT - ROSÁRIO OESTE - Próx. BR-163	Parada do Veículo		Alerta de Software	0	NÃO	-14,8264	-56,4310
	09/08/2024 13:57:23	MT - ROSÁRIO OESTE - Próx. BR-163	A sirene está ligada		Status	0	NÃO	-14,8264	-56,4310
	09/08/2024 13:57:23	MT - ROSÁRIO OESTE - Próx. BR-163	O veículo está bloqueado		Status	0	NÃO	-14,8264	-56,4310
	09/08/2024 13:57:23	MT - ROSÁRIO OESTE - Próx. BR-163	A sirene está ligada		Alerta de Software	0	NÃO	-14,8264	-56,4310
	09/08/2024 13:57:23	MT - ROSÁRIO OESTE - Próx. BR-163	Parada do Veículo		Alerta de Software	0	NÃO	-14,8264	-56,4310
	09/08/2024 13:55:23	MT - ROSÁRIO OESTE - Próx. BR-163	A sirene está ligada		Status	0	NÃO	-14,8264	-56,4310
	09/08/2024 13:55:23	MT - ROSÁRIO OESTE - Próx. BR-163	O veículo está bloqueado		Status	0	NÃO	-14,8264	-56,4310
	09/08/2024 13:55:23	MT - ROSÁRIO OESTE - Próx. BR-163	A sirene está ligada		Alerta de Software	0	NÃO	-14,8264	-56,4310
	09/08/2024 13:55:23	MT - ROSÁRIO OESTE - Próx. BR-163	Parada do Veículo		Alerta de Software	0	NÃO	-14,8264	-56,4310
	09/08/2024 13:53:23	MT - ROSÁRIO OESTE - Próx. BR-163	O veículo está bloqueado		Status	0	NÃO	-14,8264	-56,4310
	09/08/2024 13:53:23	MT - ROSÁRIO OESTE - Próx. BR-163	A sirene está ligada		Status	0	NÃO	-14,8264	-56,4310
	09/08/2024 13:53:23	MT - ROSÁRIO OESTE - Próx. BR-163	A sirene está ligada		Alerta de Software	0	NÃO	-14,8264	-56,4310
	09/08/2024 13:53:23	MT - ROSÁRIO OESTE - Próx. BR-163	Parada do Veículo		Alerta de Software	0	NÃO	-14,8264	-56,4310

## RELATÓRIO ANALÍTICO POR VEÍCULO

Período: 06/08/2024 00:00:00 à 14/08/2024 12:00:00

Identificador: RUR4H31 EDIVAN SC 2022

Placa: RUR4H31

- Legenda:**
-  Mensagens enviadas do Veículo (Veículo -> Central)
  -  Mensagens enviadas do Veículo (Controle de Jornada Cliente)
  -  Mensagens enviadas da Central (Central -> Veículo)



Sentido:	Data e Hora:	Localização:	Mensagem:	Modo Emergência	Tipo Mensagem:	Vel. (Km/h)	Log ?	Latitude	Longitude
	09/08/2024 13:51:23	MT - ROSÁRIO OESTE - Próx. BR-163	A sirene está ligada		Status	0	NÃO	-14,8264	-56,4310
	09/08/2024 13:51:23	MT - ROSÁRIO OESTE - Próx. BR-163	O veículo está bloqueado		Status	0	NÃO	-14,8264	-56,4310
	09/08/2024 13:51:23	MT - ROSÁRIO OESTE - Próx. BR-163	A sirene está ligada		Alerta de Software	0	NÃO	-14,8264	-56,4310
	09/08/2024 13:51:23	MT - ROSÁRIO OESTE - Próx. BR-163	Parada do Veículo		Alerta de Software	0	NÃO	-14,8264	-56,4310
	09/08/2024 13:49:23	MT - ROSÁRIO OESTE - Próx. BR-163	A sirene está ligada		Status	0	NÃO	-14,8264	-56,4310
	09/08/2024 13:49:23	MT - ROSÁRIO OESTE - Próx. BR-163	O veículo está bloqueado		Status	0	NÃO	-14,8264	-56,4310
	09/08/2024 13:49:23	MT - ROSÁRIO OESTE - Próx. BR-163	A sirene está ligada		Alerta de Software	0	NÃO	-14,8264	-56,4310
	09/08/2024 13:49:23	MT - ROSÁRIO OESTE - Próx. BR-163	Parada do Veículo		Alerta de Software	0	NÃO	-14,8264	-56,4310
	09/08/2024 13:47:23	MT - ROSÁRIO OESTE - Próx. BR-163	A sirene está ligada		Status	0	NÃO	-14,8264	-56,4310
	09/08/2024 13:47:23	MT - ROSÁRIO OESTE - Próx. BR-163	O veículo está bloqueado		Status	0	NÃO	-14,8264	-56,4310
	09/08/2024 13:47:23	MT - ROSÁRIO OESTE - Próx. BR-163	A sirene está ligada		Alerta de Software	0	NÃO	-14,8264	-56,4310
	09/08/2024 13:47:23	MT - ROSÁRIO OESTE - Próx. BR-163	Parada do Veículo		Alerta de Software	0	NÃO	-14,8264	-56,4310
	09/08/2024 13:45:23	MT - ROSÁRIO OESTE - Próx. BR-163	A sirene está ligada		Status	0	NÃO	-14,8264	-56,4310
	09/08/2024 13:45:23	MT - ROSÁRIO OESTE - Próx. BR-163	O veículo está bloqueado		Status	0	NÃO	-14,8264	-56,4310
	09/08/2024 13:45:23	MT - ROSÁRIO OESTE - Próx. BR-163	A sirene está ligada		Alerta de Software	0	NÃO	-14,8264	-56,4310
	09/08/2024 13:45:23	MT - ROSÁRIO OESTE - Próx. BR-163	Parada do Veículo		Alerta de Software	0	NÃO	-14,8264	-56,4310
	09/08/2024 13:43:23	MT - ROSÁRIO OESTE - Próx. BR-163	O veículo está bloqueado		Status	0	NÃO	-14,8263	-56,4310
	09/08/2024 13:43:23	MT - ROSÁRIO OESTE - Próx. BR-163	A sirene está ligada		Status	0	NÃO	-14,8263	-56,4310
	09/08/2024 13:43:23	MT - ROSÁRIO OESTE - Próx. BR-163	A sirene está ligada		Alerta de Software	0	NÃO	-14,8263	-56,4310
	09/08/2024 13:43:23	MT - ROSÁRIO OESTE - Próx. BR-163	Parada do Veículo		Alerta de Software	0	NÃO	-14,8263	-56,4310
	09/08/2024 13:41:23	MT - ROSÁRIO OESTE - Próx. BR-163	A sirene está ligada		Status	0	NÃO	-14,8263	-56,4310
	09/08/2024 13:41:23	MT - ROSÁRIO OESTE - Próx. BR-163	O veículo está bloqueado		Status	0	NÃO	-14,8263	-56,4310
	09/08/2024 13:41:23	MT - ROSÁRIO OESTE - Próx. BR-163	A sirene está ligada		Alerta de Software	0	NÃO	-14,8263	-56,4310
	09/08/2024 13:41:23	MT - ROSÁRIO OESTE - Próx. BR-163	Parada do Veículo		Alerta de Software	0	NÃO	-14,8263	-56,4310
	09/08/2024 13:39:23	MT - ROSÁRIO OESTE - Próx. BR-163	A sirene está ligada		Status	0	NÃO	-14,8263	-56,4310
	09/08/2024 13:39:23	MT - ROSÁRIO OESTE - Próx. BR-163	O veículo está bloqueado		Status	0	NÃO	-14,8263	-56,4310
	09/08/2024 13:39:23	MT - ROSÁRIO OESTE - Próx. BR-163	A sirene está ligada		Alerta de Software	0	NÃO	-14,8263	-56,4310
	09/08/2024 13:39:23	MT - ROSÁRIO OESTE - Próx. BR-163	Parada do Veículo		Alerta de Software	0	NÃO	-14,8263	-56,4310
	09/08/2024 13:37:23	MT - ROSÁRIO OESTE - Próx. BR-163	A sirene está ligada		Status	0	NÃO	-14,8263	-56,4310
	09/08/2024 13:37:23	MT - ROSÁRIO OESTE - Próx. BR-163	O veículo está bloqueado		Status	0	NÃO	-14,8263	-56,4310
	09/08/2024 13:37:23	MT - ROSÁRIO OESTE - Próx. BR-163	A sirene está ligada		Alerta de Software	0	NÃO	-14,8263	-56,4310
	09/08/2024 13:37:23	MT - ROSÁRIO OESTE - Próx. BR-163	Parada do Veículo		Alerta de Software	0	NÃO	-14,8263	-56,4310
	09/08/2024 13:35:23	MT - ROSÁRIO OESTE - Próx. BR-163	A sirene está ligada		Status	0	NÃO	-14,8263	-56,4310
	09/08/2024 13:35:23	MT - ROSÁRIO OESTE - Próx. BR-163	O veículo está bloqueado		Status	0	NÃO	-14,8263	-56,4310
	09/08/2024 13:35:23	MT - ROSÁRIO OESTE - Próx. BR-163	A sirene está ligada		Alerta de Software	0	NÃO	-14,8263	-56,4310
	09/08/2024 13:35:23	MT - ROSÁRIO OESTE - Próx. BR-163	Parada do Veículo		Alerta de Software	0	NÃO	-14,8263	-56,4310
	09/08/2024 13:33:23	MT - ROSÁRIO OESTE - Próx. BR-163	O veículo está bloqueado		Status	0	NÃO	-14,8263	-56,4310

## RELATÓRIO ANALÍTICO POR VEÍCULO

























Período: 06/08/2024 00:00:00 à 14/08/2024 12:00:00

Identificador: RUR4H31 EDIVAN SC 2022

Placa: RUR4H31

- Legenda:**
-  Mensagens enviadas do Veículo (Veículo -> Central)
  -  Mensagens enviadas do Veículo (Controle de Jornada Cliente)
  -  Mensagens enviadas da Central (Central -> Veículo)



Sentido:	Data e Hora:	Localização:	Mensagem:	Modo Emergência	Tipo Mensagem:	Vel. (Km/h)	Log ?	Latitude	Longitude
	09/08/2024 13:33:23	MT - ROSÁRIO OESTE - Próx. BR-163	A sirene está ligada		Status	0	NÃO	-14,8263	-56,4310
	09/08/2024 13:33:23	MT - ROSÁRIO OESTE - Próx. BR-163	A sirene está ligada		Alerta de Software	0	NÃO	-14,8263	-56,4310
	09/08/2024 13:33:23	MT - ROSÁRIO OESTE - Próx. BR-163	Parada do Veículo		Alerta de Software	0	NÃO	-14,8263	-56,4310
	09/08/2024 13:31:23	MT - ROSÁRIO OESTE - Próx. BR-163	O veículo está bloqueado		Status	0	NÃO	-14,8263	-56,4310
	09/08/2024 13:31:23	MT - ROSÁRIO OESTE - Próx. BR-163	A sirene está ligada		Status	0	NÃO	-14,8263	-56,4310
	09/08/2024 13:31:23	MT - ROSÁRIO OESTE - Próx. BR-163	A sirene está ligada		Alerta de Software	0	NÃO	-14,8263	-56,4310
	09/08/2024 13:31:23	MT - ROSÁRIO OESTE - Próx. BR-163	Parada do Veículo		Alerta de Software	0	NÃO	-14,8263	-56,4310
	09/08/2024 13:29:23	MT - ROSÁRIO OESTE - Próx. BR-163	A sirene está ligada		Status	0	NÃO	-14,8263	-56,4310
	09/08/2024 13:29:23	MT - ROSÁRIO OESTE - Próx. BR-163	O veículo está bloqueado		Status	0	NÃO	-14,8263	-56,4310
	09/08/2024 13:29:23	MT - ROSÁRIO OESTE - Próx. BR-163	A sirene está ligada		Alerta de Software	0	NÃO	-14,8263	-56,4310
	09/08/2024 13:29:23	MT - ROSÁRIO OESTE - Próx. BR-163	Parada do Veículo		Alerta de Software	0	NÃO	-14,8263	-56,4310
	09/08/2024 13:27:23	MT - ROSÁRIO OESTE - Próx. BR-163	O veículo está bloqueado		Status	0	NÃO	-14,8263	-56,4310
	09/08/2024 13:27:23	MT - ROSÁRIO OESTE - Próx. BR-163	A sirene está ligada		Status	0	NÃO	-14,8263	-56,4310
	09/08/2024 13:27:23	MT - ROSÁRIO OESTE - Próx. BR-163	A sirene está ligada		Alerta de Software	0	NÃO	-14,8263	-56,4310
	09/08/2024 13:27:23	MT - ROSÁRIO OESTE - Próx. BR-163	Parada do Veículo		Alerta de Software	0	NÃO	-14,8263	-56,4310
	09/08/2024 13:25:23	MT - ROSÁRIO OESTE - Próx. BR-163	A sirene está ligada		Status	0	NÃO	-14,8263	-56,4310
	09/08/2024 13:25:23	MT - ROSÁRIO OESTE - Próx. BR-163	O veículo está bloqueado		Status	0	NÃO	-14,8263	-56,4310
	09/08/2024 13:25:23	MT - ROSÁRIO OESTE - Próx. BR-163	A sirene está ligada		Alerta de Software	0	NÃO	-14,8263	-56,4310
	09/08/2024 13:25:23	MT - ROSÁRIO OESTE - Próx. BR-163	Parada do Veículo		Alerta de Software	0	NÃO	-14,8263	-56,4310
	09/08/2024 13:23:23	MT - ROSÁRIO OESTE - Próx. BR-163	O veículo está bloqueado		Status	0	NÃO	-14,8263	-56,4310
	09/08/2024 13:23:23	MT - ROSÁRIO OESTE - Próx. BR-163	A sirene está ligada		Status	0	NÃO	-14,8263	-56,4310
	09/08/2024 13:23:23	MT - ROSÁRIO OESTE - Próx. BR-163	A sirene está ligada		Alerta de Software	0	NÃO	-14,8263	-56,4310
	09/08/2024 13:23:23	MT - ROSÁRIO OESTE - Próx. BR-163	Parada do Veículo		Alerta de Software	0	NÃO	-14,8263	-56,4310
	09/08/2024 13:21:23	MT - ROSÁRIO OESTE - Próx. BR-163	O veículo está bloqueado		Status	0	NÃO	-14,8263	-56,4310
	09/08/2024 13:21:23	MT - ROSÁRIO OESTE - Próx. BR-163	A sirene está ligada		Status	0	NÃO	-14,8263	-56,4310
	09/08/2024 13:21:23	MT - ROSÁRIO OESTE - Próx. BR-163	A sirene está ligada		Alerta de Software	0	NÃO	-14,8263	-56,4310
	09/08/2024 13:21:23	MT - ROSÁRIO OESTE - Próx. BR-163	Parada do Veículo		Alerta de Software	0	NÃO	-14,8263	-56,4310
	09/08/2024 13:19:23	MT - ROSÁRIO OESTE - Próx. BR-163	A sirene está ligada		Status	0	NÃO	-14,8263	-56,4310
	09/08/2024 13:19:23	MT - ROSÁRIO OESTE - Próx. BR-163	O veículo está bloqueado		Status	0	NÃO	-14,8263	-56,4310
	09/08/2024 13:19:23	MT - ROSÁRIO OESTE - Próx. BR-163	A sirene está ligada		Alerta de Software	0	NÃO	-14,8263	-56,4310
	09/08/2024 13:19:23	MT - ROSÁRIO OESTE - Próx. BR-163	Parada do Veículo		Alerta de Software	0	NÃO	-14,8263	-56,4310
	09/08/2024 13:17:23	MT - ROSÁRIO OESTE - Próx. BR-163	A sirene está ligada		Status	0	NÃO	-14,8263	-56,4310
	09/08/2024 13:17:23	MT - ROSÁRIO OESTE - Próx. BR-163	O veículo está bloqueado		Status	0	NÃO	-14,8263	-56,4310
	09/08/2024 13:17:23	MT - ROSÁRIO OESTE - Próx. BR-163	A sirene está ligada		Alerta de Software	0	NÃO	-14,8263	-56,4310
	09/08/2024 13:17:23	MT - ROSÁRIO OESTE - Próx. BR-163	Parada do Veículo		Alerta de Software	0	NÃO	-14,8263	-56,4310
	09/08/2024 13:15:23	MT - ROSÁRIO OESTE - Próx. BR-163	O veículo está bloqueado		Status	0	NÃO	-14,8264	-56,4310
	09/08/2024 13:15:23	MT - ROSÁRIO OESTE - Próx. BR-163	A sirene está ligada		Status	0	NÃO	-14,8264	-56,4310



RELATÓRIO ANALÍTICO POR VEÍCULO

Período: 06/08/2024 00:00:00 à 14/08/2024 12:00:00

Identificador: RUR4H31 EDIVAN SC 2022

Placa: RUR4H31

Legenda:

Mensagens enviadas do Veículo (Veículo -> Central)

Mensagens enviadas do Veículo (Controle de Jornada Cliente)

Mensagens enviadas da Central (Central -> Veículo)






Sentido:	Data e Hora:	Localização:	Mensagem:	Modo Emergência	Tipo Mensagem:	Vel. (Km/h)	Log ?	Latitude	Longitude
	09/08/2024 13:15:23	MT - ROSÁRIO OESTE - Próx. BR-163	A sirene está ligada		Alerta de Software	0	NÃO	-14,8264	-56,4310
	09/08/2024 13:15:23	MT - ROSÁRIO OESTE - Próx. BR-163	Parada do Veículo		Alerta de Software	0	NÃO	-14,8264	-56,4310
	09/08/2024 13:13:23	MT - ROSÁRIO OESTE - Próx. BR-163	O veículo está bloqueado		Status	0	NÃO	-14,8264	-56,4310
	09/08/2024 13:13:23	MT - ROSÁRIO OESTE - Próx. BR-163	A sirene está ligada		Status	0	NÃO	-14,8264	-56,4310
	09/08/2024 13:13:23	MT - ROSÁRIO OESTE - Próx. BR-163	A sirene está ligada		Alerta de Software	0	NÃO	-14,8264	-56,4310
	09/08/2024 13:13:23	MT - ROSÁRIO OESTE - Próx. BR-163	Parada do Veículo		Alerta de Software	0	NÃO	-14,8264	-56,4310
	09/08/2024 13:11:23	MT - ROSÁRIO OESTE - Próx. BR-163	O veículo está bloqueado		Status	0	NÃO	-14,8263	-56,4310
	09/08/2024 13:11:23	MT - ROSÁRIO OESTE - Próx. BR-163	A sirene está ligada		Status	0	NÃO	-14,8263	-56,4310
	09/08/2024 13:11:23	MT - ROSÁRIO OESTE - Próx. BR-163	A sirene está ligada		Alerta de Software	0	NÃO	-14,8263	-56,4310
	09/08/2024 13:11:23	MT - ROSÁRIO OESTE - Próx. BR-163	Parada do Veículo		Alerta de Software	0	NÃO	-14,8263	-56,4310
	09/08/2024 13:09:23	MT - ROSÁRIO OESTE - Próx. BR-163	A sirene está ligada		Status	0	NÃO	-14,8263	-56,4310
	09/08/2024 13:09:23	MT - ROSÁRIO OESTE - Próx. BR-163	O veículo está bloqueado		Status	0	NÃO	-14,8263	-56,4310
	09/08/2024 13:09:23	MT - ROSÁRIO OESTE - Próx. BR-163	A sirene está ligada		Alerta de Software	0	NÃO	-14,8263	-56,4310
	09/08/2024 13:09:23	MT - ROSÁRIO OESTE - Próx. BR-163	Parada do Veículo		Alerta de Software	0	NÃO	-14,8263	-56,4310
	09/08/2024 13:07:23	MT - ROSÁRIO OESTE - Próx. BR-163	O veículo está bloqueado		Status	0	NÃO	-14,8263	-56,4310
	09/08/2024 13:07:23	MT - ROSÁRIO OESTE - Próx. BR-163	A sirene está ligada		Status	0	NÃO	-14,8263	-56,4310
	09/08/2024 13:07:23	MT - ROSÁRIO OESTE - Próx. BR-163	A sirene está ligada		Alerta de Software	0	NÃO	-14,8263	-56,4310
	09/08/2024 13:07:23	MT - ROSÁRIO OESTE - Próx. BR-163	Parada do Veículo		Alerta de Software	0	NÃO	-14,8263	-56,4310
	09/08/2024 13:05:23	MT - ROSÁRIO OESTE - Próx. BR-163	A sirene está ligada		Status	0	NÃO	-14,8263	-56,4310
	09/08/2024 13:05:23	MT - ROSÁRIO OESTE - Próx. BR-163	O veículo está bloqueado		Status	0	NÃO	-14,8263	-56,4310
	09/08/2024 13:05:23	MT - ROSÁRIO OESTE - Próx. BR-163	A sirene está ligada		Alerta de Software	0	NÃO	-14,8263	-56,4310
	09/08/2024 13:05:23	MT - ROSÁRIO OESTE - Próx. BR-163	Parada do Veículo		Alerta de Software	0	NÃO	-14,8263	-56,4310
	09/08/2024 13:03:23	MT - ROSÁRIO OESTE - Próx. BR-163	A sirene está ligada		Status	0	NÃO	-14,8263	-56,4310
	09/08/2024 13:03:23	MT - ROSÁRIO OESTE - Próx. BR-163	O veículo está bloqueado		Status	0	NÃO	-14,8263	-56,4310
	09/08/2024 13:03:23	MT - ROSÁRIO OESTE - Próx. BR-163	A sirene está ligada		Alerta de Software	0	NÃO	-14,8263	-56,4310
	09/08/2024 13:03:23	MT - ROSÁRIO OESTE - Próx. BR-163	Parada do Veículo		Alerta de Software	0	NÃO	-14,8263	-56,4310
	09/08/2024 13:02:51	MENSAGEM ENVIADA PELA CENTRAL   Enviada por: integração	Ligar Bloqueio		Comando		-		
	09/08/2024 13:02:51	MENSAGEM ENVIADA PELA CENTRAL   Enviada por: integração	MENSAGEM IIVRE:VEICULO BLOQUEADO		Macro		-		
	09/08/2024 13:01:23	MT - ROSÁRIO OESTE - Próx. BR-163	O veículo está bloqueado		Status	0	NÃO	-14,8263	-56,4310
	09/08/2024 13:01:23	MT - ROSÁRIO OESTE - Próx. BR-163	A sirene está ligada		Status	0	NÃO	-14,8263	-56,4310
	09/08/2024 13:01:23	MT - ROSÁRIO OESTE - Próx. BR-163	A sirene está ligada		Alerta de Software	0	NÃO	-14,8263	-56,4310
	09/08/2024 13:01:23	MT - ROSÁRIO OESTE - Próx. BR-163	Parada do Veículo		Alerta de Software	0	NÃO	-14,8263	-56,4310
	09/08/2024 13:00:57	MT - ROSÁRIO OESTE - Próx. BR-163	05 PARADA PARA ALIMENTACAO 05 PARADA PARA ALIMENTACAO: LOCAL:ROSARIO OESTE KM: PREVISAO DE REINICIO DATA:09/08/24 HORA:14:00		Macro		NÃO	-14,8263	-56,4310

## RELATÓRIO ANALÍTICO POR VEÍCULO


























Período: 06/08/2024 00:00:00 à 14/08/2024 12:00:00

Identificador: RUR4H31 EDIVAN SC 2022

Placa: RUR4H31

- Legenda:**
-  Mensagens enviadas do Veículo (Veículo -> Central)
  -  Mensagens enviadas do Veículo (Controle de Jornada Cliente)
  -  Mensagens enviadas da Central (Central -> Veículo)



Sentido:	Data e Hora:	Localização:	Mensagem:	Modo Emergência	Tipo Mensagem:	Vel. (Km/h)	Log ?	Latitude	Longitude
	09/08/2024 13:00:57	MT - ROSÁRIO OESTE - Próx. BR-163	A sirene está ligada		Alerta de Software		NÃO	-14,8263	-56,4310
	09/08/2024 13:00:33	MT - ROSÁRIO OESTE - Próx. BR-163	Ignição desligada		Evento	0	NÃO	-14,8263	-56,4310
	09/08/2024 13:00:33	MT - ROSÁRIO OESTE - Próx. BR-163	A sirene está ligada		Status	0	NÃO	-14,8263	-56,4310
	09/08/2024 13:00:33	MT - ROSÁRIO OESTE - Próx. BR-163	A sirene está ligada		Alerta de Software	0	NÃO	-14,8263	-56,4310
	09/08/2024 13:00:33	MT - ROSÁRIO OESTE - Próx. BR-163	Parada do Veículo		Alerta de Software	0	NÃO	-14,8263	-56,4310
	09/08/2024 12:59:23	MT - ROSÁRIO OESTE - BR-163	A sirene está ligada		Status	20	NÃO	-14,8271	-56,4311
	09/08/2024 12:59:23	MT - ROSÁRIO OESTE - BR-163	Ignição ligada		Status	20	NÃO	-14,8271	-56,4311
	09/08/2024 12:59:23	MT - ROSÁRIO OESTE - BR-163	A sirene está ligada		Alerta de Software	20	NÃO	-14,8271	-56,4311
	09/08/2024 12:57:23	MT - ROSÁRIO OESTE - BR-163	A sirene está ligada		Status	54	NÃO	-14,8372	-56,4371
	09/08/2024 12:57:23	MT - ROSÁRIO OESTE - BR-163	Ignição ligada		Status	54	NÃO	-14,8372	-56,4371
	09/08/2024 12:57:23	MT - ROSÁRIO OESTE - BR-163	A sirene está ligada		Alerta de Software	54	NÃO	-14,8372	-56,4371
	09/08/2024 12:55:23	MT - ROSÁRIO OESTE - BR-163	A sirene está ligada		Status	42	NÃO	-14,8431	-56,4441
	09/08/2024 12:55:23	MT - ROSÁRIO OESTE - BR-163	Ignição ligada		Status	42	NÃO	-14,8431	-56,4441
	09/08/2024 12:55:23	MT - ROSÁRIO OESTE - BR-163	A sirene está ligada		Alerta de Software	42	NÃO	-14,8431	-56,4441
	09/08/2024 12:53:23	MT - ROSÁRIO OESTE - BR-163	A sirene está ligada		Status	77	NÃO	-14,8603	-56,4550
	09/08/2024 12:53:23	MT - ROSÁRIO OESTE - BR-163	Ignição ligada		Status	77	NÃO	-14,8603	-56,4550
	09/08/2024 12:53:23	MT - ROSÁRIO OESTE - BR-163	A sirene está ligada		Alerta de Software	77	NÃO	-14,8603	-56,4550
	09/08/2024 12:51:23	MT - ROSÁRIO OESTE - BR-163	A sirene está ligada		Status	72	NÃO	-14,8789	-56,4613
	09/08/2024 12:51:23	MT - ROSÁRIO OESTE - BR-163	Ignição ligada		Status	72	NÃO	-14,8789	-56,4613
	09/08/2024 12:51:23	MT - ROSÁRIO OESTE - BR-163	A sirene está ligada		Alerta de Software	72	NÃO	-14,8789	-56,4613
	09/08/2024 12:50:24	MT - ROSÁRIO OESTE - BR-163			Posição Normal	73	NÃO	-14,8893	-56,4639
	09/08/2024 12:50:24	MT - ROSÁRIO OESTE - BR-163	A sirene está ligada		Alerta de Software	73	NÃO	-14,8893	-56,4639
	09/08/2024 12:49:23	MT - ROSÁRIO OESTE - BR-163	A sirene está ligada		Status	76	NÃO	-14,9094	-56,4695
	09/08/2024 12:49:23	MT - ROSÁRIO OESTE - BR-163	A sirene está ligada		Status	76	NÃO	-14,9093	-56,4695
	09/08/2024 12:49:23	MT - ROSÁRIO OESTE - BR-163	Ignição ligada		Status	76	NÃO	-14,9093	-56,4695
	09/08/2024 12:49:23	MT - ROSÁRIO OESTE - BR-163	Ignição ligada		Status	76	NÃO	-14,9094	-56,4695
	09/08/2024 12:49:23	MT - ROSÁRIO OESTE - BR-163	A sirene está ligada		Alerta de Software	76	NÃO	-14,9093	-56,4695
	09/08/2024 12:46:23	MT - ROSÁRIO OESTE - BR-163	A sirene está ligada		Status	73	NÃO	-14,9276	-56,4835
	09/08/2024 12:46:23	MT - ROSÁRIO OESTE - BR-163	Ignição ligada		Status	73	NÃO	-14,9276	-56,4835
	09/08/2024 12:44:23	MT - ROSÁRIO OESTE - BR-163	A sirene está ligada		Status	76	SIM	-14,9517	-56,5065
	09/08/2024 12:44:23	MT - ROSÁRIO OESTE - Próx. BR-163	A sirene está ligada		Status	76	NÃO	-14,9515	-56,5063
	09/08/2024 12:44:23	MT - ROSÁRIO OESTE - Próx. BR-163	Ignição ligada		Status	76	NÃO	-14,9515	-56,5063
	09/08/2024 12:44:23	MT - ROSÁRIO OESTE - BR-163	Ignição ligada		Status	76	SIM	-14,9517	-56,5065
	09/08/2024 12:44:23	MT - ROSÁRIO OESTE - Próx. BR-163	A sirene está ligada		Alerta de Software	76	NÃO	-14,9515	-56,5063
	09/08/2024 12:41:23	MT - ROSÁRIO OESTE - BR-163	A sirene está ligada		Status	78	SIM	-14,9720	-56,5169
	09/08/2024 12:41:23	MT - ROSÁRIO OESTE - BR-163	Ignição ligada		Status	78	SIM	-14,9720	-56,5169
	09/08/2024 12:39:23	MT - ROSÁRIO OESTE - BR-163	A sirene está ligada		Status	75	SIM	-15,0054	-56,5162

RELATÓRIO ANALÍTICO POR VEÍCULO

Período: 06/08/2024 00:00:00 à 14/08/2024 12:00:00

Identificador: RUR4H31 EDIVAN SC 2022

Placa: RUR4H31

Legenda:

Mensagens enviadas do Veículo (Veículo -> Central)

Mensagens enviadas do Veículo (Controle de Jornada Cliente)

Mensagens enviadas da Central (Central -> Veículo)






Sentido:	Data e Hora:	Localização:	Mensagem:	Modo Emergência	Tipo Mensagem:	Vel. (Km/h)	Log ?	Latitude	Longitude
	09/08/2024 12:39:23	MT - ROSÁRIO OESTE - BR-163	A sirene está ligada		Status	75	NÃO	-15,0053	-56,5162
	09/08/2024 12:39:23	MT - ROSÁRIO OESTE - BR-163	Ignição ligada		Status	75	NÃO	-15,0053	-56,5162
	09/08/2024 12:39:23	MT - ROSÁRIO OESTE - BR-163	Ignição ligada		Status	75	SIM	-15,0054	-56,5162
	09/08/2024 12:39:23	MT - ROSÁRIO OESTE - BR-163	A sirene está ligada		Alerta de Software	75	NÃO	-15,0053	-56,5162
	09/08/2024 12:36:23	MT - ROSÁRIO OESTE - BR-163	A sirene está ligada		Status	78	SIM	-15,0277	-56,5148
	09/08/2024 12:36:23	MT - ROSÁRIO OESTE - BR-163	Ignição ligada		Status	78	SIM	-15,0277	-56,5148
	09/08/2024 12:34:23	MT - ROSÁRIO OESTE - BR-163	A sirene está ligada		Status	80	SIM	-15,0620	-56,5172
	09/08/2024 12:34:23	MT - ROSÁRIO OESTE - BR-163	A sirene está ligada		Status	80	NÃO	-15,0618	-56,5172
	09/08/2024 12:34:23	MT - ROSÁRIO OESTE - BR-163	Ignição ligada		Status	80	NÃO	-15,0618	-56,5172
	09/08/2024 12:34:23	MT - ROSÁRIO OESTE - BR-163	Ignição ligada		Status	80	SIM	-15,0620	-56,5172
	09/08/2024 12:34:23	MT - ROSÁRIO OESTE - BR-163	A sirene está ligada		Alerta de Software	80	NÃO	-15,0618	-56,5172
	09/08/2024 12:31:23	MT - ROSÁRIO OESTE - BR-163	A sirene está ligada		Status	79	SIM	-15,0840	-56,5187
	09/08/2024 12:31:23	MT - ROSÁRIO OESTE - BR-163	Ignição ligada		Status	79	SIM	-15,0840	-56,5187
	09/08/2024 12:29:23	MT - ROSÁRIO OESTE - BR-163	A sirene está ligada		Status	77	SIM	-15,1183	-56,5210
	09/08/2024 12:29:23	MT - ROSÁRIO OESTE - BR-163	A sirene está ligada		Status	77	NÃO	-15,1183	-56,5210
	09/08/2024 12:29:23	MT - ROSÁRIO OESTE - BR-163	Ignição ligada		Status	77	NÃO	-15,1183	-56,5210
	09/08/2024 12:29:23	MT - ROSÁRIO OESTE - BR-163	Ignição ligada		Status	77	SIM	-15,1183	-56,5210
	09/08/2024 12:29:23	MT - ROSÁRIO OESTE - BR-163	A sirene está ligada		Alerta de Software	77	NÃO	-15,1183	-56,5210
	09/08/2024 12:26:23	MT - JANGADA - BR-163	A sirene está ligada		Status	83	SIM	-15,1403	-56,5225
	09/08/2024 12:26:23	MT - JANGADA - BR-163	Ignição ligada		Status	83	SIM	-15,1403	-56,5225
	09/08/2024 12:24:23	MT - JANGADA - BR-163	A sirene está ligada		Status	75	SIM	-15,1758	-56,5244
	09/08/2024 12:24:23	MT - JANGADA - Próx. BR-163	A sirene está ligada		Status	75	NÃO	-15,1757	-56,5243
	09/08/2024 12:24:23	MT - JANGADA - Próx. BR-163	Ignição ligada		Status	75	NÃO	-15,1757	-56,5243
	09/08/2024 12:24:23	MT - JANGADA - BR-163	Ignição ligada		Status	75	SIM	-15,1758	-56,5244
	09/08/2024 12:24:23	MT - JANGADA - Próx. BR-163	A sirene está ligada		Alerta de Software	75	NÃO	-15,1757	-56,5243
	09/08/2024 12:21:23	MT - JANGADA - BR-163	A sirene está ligada		Status	79	SIM	-15,1944	-56,5125
	09/08/2024 12:21:23	MT - JANGADA - BR-163	Ignição ligada		Status	79	SIM	-15,1944	-56,5125
	09/08/2024 12:19:23	MT - JANGADA - BR-163	A sirene está ligada		Status	70	NÃO	-15,2143	-56,5032
	09/08/2024 12:19:23	MT - JANGADA - BR-163	Ignição ligada		Status	70	NÃO	-15,2143	-56,5032
	09/08/2024 12:19:23	MT - JANGADA - BR-163	A sirene está ligada		Alerta de Software	70	NÃO	-15,2143	-56,5032
	09/08/2024 12:17:23	MT - JANGADA - BR-163	A sirene está ligada		Status	36	NÃO	-15,2309	-56,4959
	09/08/2024 12:17:23	MT - JANGADA - BR-163	Ignição ligada		Status	36	NÃO	-15,2309	-56,4959
	09/08/2024 12:17:23	MT - JANGADA - BR-163	A sirene está ligada		Alerta de Software	36	NÃO	-15,2309	-56,4959
	09/08/2024 12:15:23	MT - JANGADA - Avenida Marechal Rondon	A sirene está ligada		Status	19	NÃO	-15,2370	-56,4910
	09/08/2024 12:15:23	MT - JANGADA - Avenida Marechal Rondon	Ignição ligada		Status	19	NÃO	-15,2370	-56,4910
	09/08/2024 12:15:23	MT - JANGADA - Avenida Marechal Rondon	A sirene está ligada		Alerta de Software	19	NÃO	-15,2370	-56,4910
	09/08/2024 12:13:23	MT - JANGADA - BR-163	A sirene está ligada		Status	76	NÃO	-15,2444	-56,4788

## RELATÓRIO ANALÍTICO POR VEÍCULO






































Período: 06/08/2024 00:00:00 à 14/08/2024 12:00:00

Identificador: RUR4H31 EDIVAN SC 2022

Placa: RUR4H31

- Legenda:**
-  Mensagens enviadas do Veículo (Veículo -> Central)
  -  Mensagens enviadas do Veículo (Controle de Jornada Cliente)
  -  Mensagens enviadas da Central (Central -> Veículo)



Sentido:	Data e Hora:	Localização:	Mensagem:	Modo Emergência	Tipo Mensagem:	Vel. (Km/h)	Log ?	Latitude	Longitude
	09/08/2024 12:13:23	MT - JANGADA - BR-163	Ignição ligada		Status	76	NÃO	-15,2444	-56,4788
	09/08/2024 12:13:23	MT - JANGADA - BR-163	A sirene está ligada		Alerta de Software	76	NÃO	-15,2444	-56,4788
	09/08/2024 12:11:23	MT - JANGADA - BR-163	A sirene está ligada		Status	78	NÃO	-15,2582	-56,4612
	09/08/2024 12:11:23	MT - JANGADA - BR-163	Ignição ligada		Status	78	NÃO	-15,2582	-56,4612
	09/08/2024 12:11:23	MT - JANGADA - BR-163	A sirene está ligada		Alerta de Software	78	NÃO	-15,2582	-56,4612
	09/08/2024 12:09:23	MT - JANGADA - BR-163	A sirene está ligada		Status	83	NÃO	-15,2736	-56,4458
	09/08/2024 12:09:23	MT - JANGADA - BR-163	Ignição ligada		Status	83	NÃO	-15,2736	-56,4458
	09/08/2024 12:09:23	MT - JANGADA - BR-163	A sirene está ligada		Alerta de Software	83	NÃO	-15,2736	-56,4458
	09/08/2024 12:07:23	MT - ACORIZAL - BR-163	A sirene está ligada		Status	79	NÃO	-15,2937	-56,4348
	09/08/2024 12:07:23	MT - ACORIZAL - BR-163	Ignição ligada		Status	79	NÃO	-15,2937	-56,4348
	09/08/2024 12:07:23	MT - ACORIZAL - BR-163	A sirene está ligada		Alerta de Software	79	NÃO	-15,2937	-56,4348
	09/08/2024 12:05:51	MT - JANGADA - BR-163	A sirene está ligada		Status	74	NÃO	-15,3106	-56,4335
	09/08/2024 12:05:51	MT - JANGADA - BR-163	Ignição ligada		Status	74	NÃO	-15,3106	-56,4335
	09/08/2024 12:05:51	MT - JANGADA - BR-163	A sirene está ligada		Alerta de Software	74	NÃO	-15,3106	-56,4335
	09/08/2024 12:05:23	MT - JANGADA - BR-163	A sirene está ligada		Status	58	NÃO	-15,3149	-56,4325
	09/08/2024 12:05:23	MT - JANGADA - BR-163	Ignição ligada		Status	58	NÃO	-15,3149	-56,4325
	09/08/2024 12:03:23	MT - JANGADA - BR-163	A sirene está ligada		Status	67	NÃO	-15,3327	-56,4228
	09/08/2024 12:03:23	MT - JANGADA - BR-163	Ignição ligada		Status	67	NÃO	-15,3327	-56,4228
	09/08/2024 12:01:23	MT - ACORIZAL - BR-163	A sirene está ligada		Status	68	NÃO	-15,3579	-56,4123
	09/08/2024 12:01:23	MT - ACORIZAL - Próx. BR-163	A sirene está ligada		Status	68	NÃO	-15,3578	-56,4123
	09/08/2024 12:01:23	MT - ACORIZAL - BR-163	Ignição ligada		Status	68	NÃO	-15,3579	-56,4123
	09/08/2024 12:01:23	MT - ACORIZAL - Próx. BR-163	Ignição ligada		Status	68	NÃO	-15,3578	-56,4123
	09/08/2024 12:01:23	MT - ACORIZAL - Próx. BR-163	A sirene está ligada		Alerta de Software	68	NÃO	-15,3578	-56,4123
	09/08/2024 11:58:23	MT - JANGADA - BR-163	A sirene está ligada		Status	65	SIM	-15,3754	-56,4025
	09/08/2024 11:58:23	MT - JANGADA - BR-163	Ignição ligada		Status	65	SIM	-15,3754	-56,4025
	09/08/2024 11:56:23	MT - JANGADA - BR-163	A sirene está ligada		Status	72	SIM	-15,3968	-56,3852
	09/08/2024 11:56:23	MT - ACORIZAL - BR-163	A sirene está ligada		Status	72	NÃO	-15,3967	-56,3852
	09/08/2024 11:56:23	MT - JANGADA - BR-163	Ignição ligada		Status	72	SIM	-15,3968	-56,3852
	09/08/2024 11:56:23	MT - ACORIZAL - BR-163	Ignição ligada		Status	72	NÃO	-15,3967	-56,3852
	09/08/2024 11:56:23	MT - ACORIZAL - BR-163	A sirene está ligada		Alerta de Software	72	NÃO	-15,3967	-56,3852
	09/08/2024 11:53:23	MT - ACORIZAL - BR-163	A sirene está ligada		Status	71	SIM	-15,4073	-56,3653
	09/08/2024 11:53:23	MT - ACORIZAL - BR-163	Ignição ligada		Status	71	SIM	-15,4073	-56,3653
	09/08/2024 11:51:23	MT - VÁRZEA GRANDE - BR-163	A sirene está ligada		Status	80	SIM	-15,4284	-56,3417
	09/08/2024 11:51:23	MT - VÁRZEA GRANDE - Próx. BR-163	A sirene está ligada		Status	80	NÃO	-15,4283	-56,3415
	09/08/2024 11:51:23	MT - VÁRZEA GRANDE - BR-163	Ignição ligada		Status	80	SIM	-15,4284	-56,3417
	09/08/2024 11:51:23	MT - VÁRZEA GRANDE - Próx. BR-163	Ignição ligada		Status	80	NÃO	-15,4283	-56,3415
	09/08/2024 11:51:23	MT - VÁRZEA GRANDE - Próx. BR-163	A sirene está ligada		Alerta de Software	80	NÃO	-15,4283	-56,3415

## RELATÓRIO ANALÍTICO POR VEÍCULO






































Período: 06/08/2024 00:00:00 à 14/08/2024 12:00:00

Identificador: RUR4H31 EDIVAN SC 2022

Placa: RUR4H31

- Legenda:**
-  Mensagens enviadas do Veículo (Veículo -> Central)
  -  Mensagens enviadas do Veículo (Controle de Jornada Cliente)
  -  Mensagens enviadas da Central (Central -> Veículo)






Sentido:	Data e Hora:	Localização:	Mensagem:	Modo Emergência	Tipo Mensagem:	Vel. (Km/h)	Log ?	Latitude	Longitude
	09/08/2024 11:48:23	MT - VÁRZEA GRANDE - BR-163	A sirene está ligada		Status	75	SIM	-15,4472	-56,3293
	09/08/2024 11:48:23	MT - VÁRZEA GRANDE - BR-163	Ignição ligada		Status	75	SIM	-15,4472	-56,3293
	09/08/2024 11:46:23	MT - VÁRZEA GRANDE - BR-163	Veículo na Chuva		Status	76	SIM	-15,4719	-56,3065
	09/08/2024 11:46:23	MT - VÁRZEA GRANDE - BR-163	A sirene está ligada		Status	76	SIM	-15,4719	-56,3065
	09/08/2024 11:46:23	MT - VÁRZEA GRANDE - Próx. BR-163	A sirene está ligada		Status	76	NÃO	-15,4718	-56,3063
	09/08/2024 11:46:23	MT - VÁRZEA GRANDE - BR-163	Ignição ligada		Status	76	SIM	-15,4719	-56,3065
	09/08/2024 11:46:23	MT - VÁRZEA GRANDE - Próx. BR-163	Ignição ligada		Status	76	NÃO	-15,4718	-56,3063
	09/08/2024 11:46:23	MT - VÁRZEA GRANDE - Próx. BR-163	A sirene está ligada		Alerta de Software	76	NÃO	-15,4718	-56,3063
	09/08/2024 11:43:23	MT - VÁRZEA GRANDE - BR-163	Veículo na Chuva		Status	77	SIM	-15,4821	-56,2885
	09/08/2024 11:43:23	MT - VÁRZEA GRANDE - BR-163	A sirene está ligada		Status	77	SIM	-15,4821	-56,2885
	09/08/2024 11:43:23	MT - VÁRZEA GRANDE - BR-163	Ignição ligada		Status	77	SIM	-15,4821	-56,2885
	09/08/2024 11:41:23	MT - VÁRZEA GRANDE - BR-163	A sirene está ligada		Status	79	SIM	-15,5101	-56,2715
	09/08/2024 11:41:23	MT - VÁRZEA GRANDE - Próx. BR-163	A sirene está ligada		Status	79	NÃO	-15,5100	-56,2713
	09/08/2024 11:41:23	MT - VÁRZEA GRANDE - BR-163	Ignição ligada		Status	79	SIM	-15,5101	-56,2715
	09/08/2024 11:41:23	MT - VÁRZEA GRANDE - Próx. BR-163	Ignição ligada		Status	79	NÃO	-15,5100	-56,2713
	09/08/2024 11:41:23	MT - VÁRZEA GRANDE - Próx. BR-163	A sirene está ligada		Alerta de Software	79	NÃO	-15,5100	-56,2713
	09/08/2024 11:38:23	MT - VÁRZEA GRANDE - BR-163	A sirene está ligada		Status	77	SIM	-15,5327	-56,2756
	09/08/2024 11:38:23	MT - VÁRZEA GRANDE - BR-163	Ignição ligada		Status	77	SIM	-15,5327	-56,2756
	09/08/2024 11:36:23	MT - VÁRZEA GRANDE - BR-163	A sirene está ligada		Status	79	NÃO	-15,5535	-56,2690
	09/08/2024 11:36:23	MT - VÁRZEA GRANDE - BR-163	Ignição ligada		Status	79	NÃO	-15,5535	-56,2690
	09/08/2024 11:36:23	MT - VÁRZEA GRANDE - BR-163	A sirene está ligada		Alerta de Software	79	NÃO	-15,5535	-56,2690
	09/08/2024 11:34:23	MT - VÁRZEA GRANDE - BR-163	A sirene está ligada		Status	78	NÃO	-15,5699	-56,2532
	09/08/2024 11:34:23	MT - VÁRZEA GRANDE - BR-163	Ignição ligada		Status	78	NÃO	-15,5699	-56,2532
	09/08/2024 11:34:23	MT - VÁRZEA GRANDE - BR-163	A sirene está ligada		Alerta de Software	78	NÃO	-15,5699	-56,2532
	09/08/2024 11:32:23	MT - VÁRZEA GRANDE - BR-163	A sirene está ligada		Status	77	NÃO	-15,5833	-56,2369
	09/08/2024 11:32:23	MT - VÁRZEA GRANDE - BR-163	Ignição ligada		Status	77	NÃO	-15,5833	-56,2369
	09/08/2024 11:32:23	MT - VÁRZEA GRANDE - BR-163	A sirene está ligada		Alerta de Software	77	NÃO	-15,5833	-56,2369
	09/08/2024 11:30:23	MT - VÁRZEA GRANDE - BR-163	A sirene está ligada		Status	63	NÃO	-15,5979	-56,2221
	09/08/2024 11:30:23	MT - VÁRZEA GRANDE - BR-163	Ignição ligada		Status	63	NÃO	-15,5979	-56,2221
	09/08/2024 11:30:23	MT - VÁRZEA GRANDE - BR-163	A sirene está ligada		Alerta de Software	63	NÃO	-15,5979	-56,2221
	09/08/2024 11:28:23	MT - VÁRZEA GRANDE - BR-163	A sirene está ligada		Status	78	NÃO	-15,6042	-56,2037
	09/08/2024 11:28:23	MT - VÁRZEA GRANDE - BR-163	Ignição ligada		Status	78	NÃO	-15,6042	-56,2037
	09/08/2024 11:28:23	MT - VÁRZEA GRANDE - BR-163	A sirene está ligada		Alerta de Software	78	NÃO	-15,6042	-56,2037
	09/08/2024 11:26:23	MT - VÁRZEA GRANDE - BR-163	A sirene está ligada		Status	74	NÃO	-15,6265	-56,2051
	09/08/2024 11:26:23	MT - VÁRZEA GRANDE - BR-163	Ignição ligada		Status	74	NÃO	-15,6265	-56,2051
	09/08/2024 11:26:23	MT - VÁRZEA GRANDE - BR-163	A sirene está ligada		Alerta de Software	74	NÃO	-15,6265	-56,2051
	09/08/2024 11:24:23	MT - VÁRZEA GRANDE - BR-163	A sirene está ligada		Status	54	NÃO	-15,6445	-56,1994






































RELATÓRIO ANALÍTICO POR VEÍCULO

Período: 06/08/2024 00:00:00 à 14/08/2024 12:00:00  
Identificador: RUR4H31 EDIVAN SC 2022  
Placa: RUR4H31

- Legenda:**
-  Mensagens enviadas do Veículo (Veículo -> Central)
  -  Mensagens enviadas do Veículo (Controle de Jornada Cliente)
  -  Mensagens enviadas da Central (Central -> Veículo)






Sentido:	Data e Hora:	Localização:	Mensagem:	Modo Emergência	Tipo Mensagem:	Vel. (Km/h)	Log ?	Latitude	Longitude
	09/08/2024 11:24:23	MT - VÁRZEA GRANDE - BR-163	Ignição ligada		Status	54	NÃO	-15,6445	-56,1994
	09/08/2024 11:24:23	MT - VÁRZEA GRANDE - BR-163	A sirene está ligada		Alerta de Software	54	NÃO	-15,6445	-56,1994
	09/08/2024 11:22:23	MT - VÁRZEA GRANDE - Rodovia dos Imigrantes	A sirene está ligada		Status	15	NÃO	-15,6516	-56,1937
	09/08/2024 11:22:23	MT - VÁRZEA GRANDE - Rodovia dos Imigrantes	Ignição ligada		Status	15	NÃO	-15,6516	-56,1937
	09/08/2024 11:22:23	MT - VÁRZEA GRANDE - Rodovia dos Imigrantes	A sirene está ligada		Alerta de Software	15	NÃO	-15,6516	-56,1937
	09/08/2024 11:20:23	MT - VÁRZEA GRANDE - Rodovia dos Imigrantes	A sirene está ligada		Status	44	NÃO	-15,6570	-56,1895
	09/08/2024 11:20:23	MT - VÁRZEA GRANDE - Rodovia dos Imigrantes	Ignição ligada		Status	44	NÃO	-15,6570	-56,1895
	09/08/2024 11:20:23	MT - VÁRZEA GRANDE - Rodovia dos Imigrantes	A sirene está ligada		Alerta de Software	44	NÃO	-15,6570	-56,1895
	09/08/2024 11:18:23	MT - VÁRZEA GRANDE - Rodovia dos Imigrantes	A sirene está ligada		Status	21	NÃO	-15,6664	-56,1829
	09/08/2024 11:18:23	MT - VÁRZEA GRANDE - Rodovia dos Imigrantes	Ignição ligada		Status	21	NÃO	-15,6664	-56,1829
	09/08/2024 11:18:23	MT - VÁRZEA GRANDE - Rodovia dos Imigrantes	A sirene está ligada		Alerta de Software	21	NÃO	-15,6664	-56,1829
	09/08/2024 11:17:23	MENSAGEM ENVIADA PELA CENTRAL   Enviada por: integração	Habilitar sensor de violação de painel		Comando		-		
	09/08/2024 11:17:23	MENSAGEM ENVIADA PELA CENTRAL   Enviada por: integração	Habilitar sensor de porta do motorista		Comando		-		
	09/08/2024 11:17:23	MENSAGEM ENVIADA PELA CENTRAL   Enviada por: integração	Habilitar sensor de porta do carona		Comando		-		
	09/08/2024 11:17:23	MENSAGEM ENVIADA PELA CENTRAL   Enviada por: integração	Habilitar sensor de desengate		Comando		-		
	09/08/2024 11:17:23	MENSAGEM ENVIADA PELA CENTRAL   Enviada por: integração	Desabilitar Botão de Abertura de Trava de Baú		Comando		-		
	09/08/2024 11:16:58	MT - VÁRZEA GRANDE - Rua Elétrica	A sirene está ligada		Status	0	NÃO	-15,6672	-56,1822
	09/08/2024 11:16:58	MT - VÁRZEA GRANDE - Rua Elétrica	Ignição ligada		Evento	0	NÃO	-15,6672	-56,1822
	09/08/2024 11:16:58	MT - VÁRZEA GRANDE - Rua Elétrica	A sirene está ligada		Alerta de Software	0	NÃO	-15,6672	-56,1822
	09/08/2024 11:16:58	MT - VÁRZEA GRANDE - Rua Elétrica	Parada do Veículo		Alerta de Software	0	NÃO	-15,6672	-56,1822
	09/08/2024 11:16:47	MT - VÁRZEA GRANDE - Rua Elétrica	11 REINICIO DE VIAGEM 11 REINICIO DE VIAGEM ID MOTORISTA:5072		Macro		NÃO	-15,6672	-56,1822
	09/08/2024 11:16:47	MT - VÁRZEA GRANDE - Rua Elétrica	A sirene está ligada		Alerta de Software		NÃO	-15,6672	-56,1822
	09/08/2024 11:16:23	MT - VÁRZEA GRANDE - Rua Elétrica	A sirene está ligada		Status	0	NÃO	-15,6672	-56,1822
	09/08/2024 11:16:23	MT - VÁRZEA GRANDE - Rua Elétrica	A sirene está ligada		Alerta de Software	0	NÃO	-15,6672	-56,1822
	09/08/2024 11:16:23	MT - VÁRZEA GRANDE - Rua Elétrica	Parada do Veículo		Alerta de Software	0	NÃO	-15,6672	-56,1822
	09/08/2024 11:14:24	MT - VÁRZEA GRANDE - Rua Elétrica	Porta do Motorista aberta		Evento	0	NÃO	-15,6672	-56,1822
	09/08/2024 11:14:24	MT - VÁRZEA GRANDE - Rua Elétrica	A sirene está ligada		Status	0	NÃO	-15,6672	-56,1822
	09/08/2024 11:14:24	MT - VÁRZEA GRANDE - Rua Elétrica	A sirene está ligada		Alerta de Software	0	NÃO	-15,6672	-56,1822
	09/08/2024 11:14:24	MT - VÁRZEA GRANDE - Rua Elétrica	Parada do Veículo		Alerta de Software	0	NÃO	-15,6672	-56,1822
	09/08/2024 11:13:05	MT - VÁRZEA GRANDE - Rua Elétrica	A sirene está ligada		Status	0	NÃO	-15,6672	-56,1822
	09/08/2024 11:13:05	MT - VÁRZEA GRANDE - Rua Elétrica	A sirene está ligada		Alerta de Software	0	NÃO	-15,6672	-56,1822
	09/08/2024 11:13:05	MT - VÁRZEA GRANDE - Rua Elétrica	Parada do Veículo		Alerta de Software	0	NÃO	-15,6672	-56,1822
	09/08/2024 11:11:05	MT - VÁRZEA GRANDE - Rua Elétrica	A sirene está ligada		Status	0	NÃO	-15,6672	-56,1822
	09/08/2024 11:11:05	MT - VÁRZEA GRANDE - Rua Elétrica	A sirene está ligada		Alerta de Software	0	NÃO	-15,6672	-56,1822
	09/08/2024 11:11:05	MT - VÁRZEA GRANDE - Rua Elétrica	Parada do Veículo		Alerta de Software	0	NÃO	-15,6672	-56,1822

## RELATÓRIO ANALÍTICO POR VEÍCULO



















Período: 06/08/2024 00:00:00 à 14/08/2024 12:00:00

Identificador: RUR4H31 EDIVAN SC 2022

Placa: RUR4H31

- Legenda:**
-  Mensagens enviadas do Veículo (Veículo -> Central)
  -  Mensagens enviadas do Veículo (Controle de Jornada Cliente)
  -  Mensagens enviadas da Central (Central -> Veículo)



Sentido:	Data e Hora:	Localização:	Mensagem:	Modo Emergência	Tipo Mensagem:	Vel. (Km/h)	Log ?	Latitude	Longitude
	09/08/2024 11:09:05	MT - VÁRZEA GRANDE - Rua Elétrica	A sirene está ligada		Status	0	NÃO	-15,6672	-56,1822
	09/08/2024 11:09:05	MT - VÁRZEA GRANDE - Rua Elétrica	A sirene está ligada		Alerta de Software	0	NÃO	-15,6672	-56,1822
	09/08/2024 11:09:05	MT - VÁRZEA GRANDE - Rua Elétrica	Parada do Veículo		Alerta de Software	0	NÃO	-15,6672	-56,1822
	09/08/2024 11:07:05	MT - VÁRZEA GRANDE - Rua Elétrica	A sirene está ligada		Status	0	NÃO	-15,6672	-56,1822
	09/08/2024 11:07:05	MT - VÁRZEA GRANDE - Rua Elétrica	A sirene está ligada		Alerta de Software	0	NÃO	-15,6672	-56,1822
	09/08/2024 11:07:05	MT - VÁRZEA GRANDE - Rua Elétrica	Parada do Veículo		Alerta de Software	0	NÃO	-15,6672	-56,1822
	09/08/2024 11:05:05	MT - VÁRZEA GRANDE - Rua Elétrica	A sirene está ligada		Status	0	NÃO	-15,6672	-56,1822
	09/08/2024 11:05:05	MT - VÁRZEA GRANDE - Rua Elétrica	A sirene está ligada		Alerta de Software	0	NÃO	-15,6672	-56,1822
	09/08/2024 11:05:05	MT - VÁRZEA GRANDE - Rua Elétrica	Parada do Veículo		Alerta de Software	0	NÃO	-15,6672	-56,1822
	09/08/2024 11:03:05	MT - VÁRZEA GRANDE - Rua Elétrica	A sirene está ligada		Status	0	NÃO	-15,6672	-56,1822
	09/08/2024 11:03:05	MT - VÁRZEA GRANDE - Rua Elétrica	A sirene está ligada		Alerta de Software	0	NÃO	-15,6672	-56,1822
	09/08/2024 11:03:05	MT - VÁRZEA GRANDE - Rua Elétrica	Parada do Veículo		Alerta de Software	0	NÃO	-15,6672	-56,1822
	09/08/2024 11:01:10	MT - VÁRZEA GRANDE - Rua Elétrica	Ignição desligada		Evento	0	NÃO	-15,6672	-56,1822
	09/08/2024 11:01:10	MT - VÁRZEA GRANDE - Rua Elétrica	A sirene está ligada		Status	0	NÃO	-15,6672	-56,1822
	09/08/2024 11:01:10	MT - VÁRZEA GRANDE - Rua Elétrica	A sirene está ligada		Alerta de Software	0	NÃO	-15,6672	-56,1822
	09/08/2024 11:01:10	MT - VÁRZEA GRANDE - Rua Elétrica	Parada do Veículo		Alerta de Software	0	NÃO	-15,6672	-56,1822
	09/08/2024 11:01:06	MT - VÁRZEA GRANDE - Rua Elétrica	Porta do Motorista aberta		Evento	0	NÃO	-15,6672	-56,1822
	09/08/2024 11:01:06	MT - VÁRZEA GRANDE - Rua Elétrica	A sirene está ligada		Status	0	NÃO	-15,6672	-56,1822
	09/08/2024 11:01:06	MT - VÁRZEA GRANDE - Rua Elétrica	Ignição ligada		Status	0	NÃO	-15,6672	-56,1822
	09/08/2024 11:01:06	MT - VÁRZEA GRANDE - Rua Elétrica	A sirene está ligada		Alerta de Software	0	NÃO	-15,6672	-56,1822
	09/08/2024 11:01:06	MT - VÁRZEA GRANDE - Rua Elétrica	Parada do Veículo		Alerta de Software	0	NÃO	-15,6672	-56,1822
	09/08/2024 11:00:52	MT - VÁRZEA GRANDE - Rua Elétrica	A sirene está ligada		Status	0	NÃO	-15,6672	-56,1822
	09/08/2024 11:00:52	MT - VÁRZEA GRANDE - Rua Elétrica	Ignição ligada		Evento	0	NÃO	-15,6672	-56,1822
	09/08/2024 11:00:52	MT - VÁRZEA GRANDE - Rua Elétrica	A sirene está ligada		Alerta de Software	0	NÃO	-15,6672	-56,1822
	09/08/2024 11:00:52	MT - VÁRZEA GRANDE - Rua Elétrica	Parada do Veículo		Alerta de Software	0	NÃO	-15,6672	-56,1822
	09/08/2024 11:00:39	MT - VÁRZEA GRANDE - Rua Elétrica	A sirene está ligada		Status	0	NÃO	-15,6672	-56,1822
	09/08/2024 11:00:39	MT - VÁRZEA GRANDE - Rua Elétrica	A sirene está ligada		Alerta de Software	0	NÃO	-15,6672	-56,1822
	09/08/2024 11:00:39	MT - VÁRZEA GRANDE - Rua Elétrica	Parada do Veículo		Alerta de Software	0	NÃO	-15,6672	-56,1822
	09/08/2024 11:00:37	MT - VÁRZEA GRANDE - Rua Elétrica	04 PARADA PARA ABASTECIMENTO 04 PARADA PARA ABASTECIMENTO: POSTO:XXX PREVISAO DE REINICIO HORA:11:30 ID MOTORISTA:5072		Macro		NÃO	-15,6672	-56,1822
	09/08/2024 11:00:37	MT - VÁRZEA GRANDE - Rua Elétrica	A sirene está ligada		Alerta de Software		NÃO	-15,6672	-56,1822
	09/08/2024 11:00:14	MT - VÁRZEA GRANDE - Rua Elétrica	Ignição desligada		Evento	0	NÃO	-15,6672	-56,1822
	09/08/2024 11:00:14	MT - VÁRZEA GRANDE - Rua Elétrica	A sirene está ligada		Status	0	NÃO	-15,6672	-56,1822
	09/08/2024 11:00:14	MT - VÁRZEA GRANDE - Rua Elétrica	A sirene está ligada		Alerta de Software	0	NÃO	-15,6672	-56,1822
	09/08/2024 11:00:14	MT - VÁRZEA GRANDE - Rua Elétrica	Parada do Veículo		Alerta de Software	0	NÃO	-15,6672	-56,1822
	09/08/2024 10:58:39	MT - VÁRZEA GRANDE - Rodovia dos Imigrantes	A sirene está ligada		Status	5	NÃO	-15,6700	-56,1803

RELATÓRIO ANALÍTICO POR VEÍCULO

Período: 06/08/2024 00:00:00 à 14/08/2024 12:00:00

Identificador: RUR4H31 EDIVAN SC 2022

Placa: RUR4H31

Legenda:

Mensagens enviadas do Veículo (Veículo -> Central)

Mensagens enviadas do Veículo (Controle de Jornada Cliente)

Mensagens enviadas da Central (Central -> Veículo)



Sentido:	Data e Hora:	Localização:	Mensagem:	Modo Emergência	Tipo Mensagem:	Vel. (Km/h)	Log ?	Latitude	Longitude
	09/08/2024 10:58:39	MT - VÁRZEA GRANDE - Rodovia dos Imigrantes	Ignição ligada		Status	5	NÃO	-15,6700	-56,1803
	09/08/2024 10:58:39	MT - VÁRZEA GRANDE - Rodovia dos Imigrantes	A sirene está ligada		Alerta de Software	5	NÃO	-15,6700	-56,1803
	09/08/2024 10:56:39	MT - VÁRZEA GRANDE - Rodovia dos Imigrantes	A sirene está ligada		Status	59	NÃO	-15,6778	-56,1752
	09/08/2024 10:56:39	MT - VÁRZEA GRANDE - Rodovia dos Imigrantes	Ignição ligada		Status	59	NÃO	-15,6778	-56,1752
	09/08/2024 10:56:39	MT - VÁRZEA GRANDE - Rodovia dos Imigrantes	A sirene está ligada		Alerta de Software	59	NÃO	-15,6778	-56,1752
	09/08/2024 10:54:39	MT - VÁRZEA GRANDE - Rodovia dos Imigrantes	A sirene está ligada		Status	53	NÃO	-15,6916	-56,1685
	09/08/2024 10:54:39	MT - VÁRZEA GRANDE - Rodovia dos Imigrantes	Ignição ligada		Status	53	NÃO	-15,6916	-56,1685
	09/08/2024 10:54:39	MT - VÁRZEA GRANDE - Rodovia dos Imigrantes	A sirene está ligada		Alerta de Software	53	NÃO	-15,6916	-56,1685
	09/08/2024 10:52:39	MT - VÁRZEA GRANDE - BR-070	Porta do Motorista aberta		Status	41	NÃO	-15,7015	-56,1591
	09/08/2024 10:52:39	MT - VÁRZEA GRANDE - BR-070	A sirene está ligada		Status	41	NÃO	-15,7015	-56,1591
	09/08/2024 10:52:39	MT - VÁRZEA GRANDE - BR-070	Ignição ligada		Status	41	NÃO	-15,7015	-56,1591
	09/08/2024 10:52:39	MT - VÁRZEA GRANDE - BR-070	A sirene está ligada		Alerta de Software	41	NÃO	-15,7015	-56,1591
	09/08/2024 10:50:39	MT - VÁRZEA GRANDE - Rodovia dos Imigrantes	Porta do Motorista aberta		Status	12	NÃO	-15,7025	-56,1542
	09/08/2024 10:50:39	MT - VÁRZEA GRANDE - Rodovia dos Imigrantes	A sirene está ligada		Status	12	NÃO	-15,7025	-56,1542
	09/08/2024 10:50:39	MT - VÁRZEA GRANDE - Rodovia dos Imigrantes	Ignição ligada		Status	12	NÃO	-15,7025	-56,1542
	09/08/2024 10:50:39	MT - VÁRZEA GRANDE - Rodovia dos Imigrantes	A sirene está ligada		Alerta de Software	12	NÃO	-15,7025	-56,1542
	09/08/2024 10:49:11	MT - VÁRZEA GRANDE - Rodovia dos Imigrantes	Porta do Motorista aberta		Status	0	NÃO	-15,7026	-56,1535
	09/08/2024 10:49:11	MT - VÁRZEA GRANDE - Rodovia dos Imigrantes	A sirene está ligada		Status	0	NÃO	-15,7026	-56,1535
	09/08/2024 10:49:11	MT - VÁRZEA GRANDE - Rodovia dos Imigrantes	Ignição ligada		Evento	0	NÃO	-15,7026	-56,1535
	09/08/2024 10:49:11	MT - VÁRZEA GRANDE - Rodovia dos Imigrantes	A sirene está ligada		Alerta de Software	0	NÃO	-15,7026	-56,1535
	09/08/2024 10:49:05	MENSAGEM ENVIADA PELA CENTRAL   Enviada por: integração	Habilitar sensor de violação de painel		Comando	-	-	-	-
	09/08/2024 10:49:04	MENSAGEM ENVIADA PELA CENTRAL   Enviada por: integração	Habilitar sensor de porta do carona		Comando	-	-	-	-
	09/08/2024 10:49:04	MENSAGEM ENVIADA PELA CENTRAL   Enviada por: integração	Habilitar sensor de porta do motorista		Comando	-	-	-	-
	09/08/2024 10:49:03	MENSAGEM ENVIADA PELA CENTRAL   Enviada por: integração	Desabilitar Botão de Abertura de Trava de Baú		Comando	-	-	-	-
	09/08/2024 10:49:03	MENSAGEM ENVIADA PELA CENTRAL   Enviada por: integração	Habilitar sensor de desengate		Comando	-	-	-	-
	09/08/2024 10:48:53	MT - VÁRZEA GRANDE - Rodovia dos Imigrantes	11 REINICIO DE VIAGEM 11 REINICIO DE VIAGEM ID MOTORISTA:5072		Macro		NÃO	-15,7026	-56,1535
	09/08/2024 10:48:53	MT - VÁRZEA GRANDE - Rodovia dos Imigrantes	A sirene está ligada		Alerta de Software		NÃO	-15,7026	-56,1535
	09/08/2024 10:48:39	MT - VÁRZEA GRANDE - Rodovia dos Imigrantes	Porta do Motorista aberta		Status	0	NÃO	-15,7026	-56,1535
	09/08/2024 10:48:39	MT - VÁRZEA GRANDE - Rodovia dos Imigrantes	A sirene está ligada		Status	0	NÃO	-15,7026	-56,1535
	09/08/2024 10:48:39	MT - VÁRZEA GRANDE - Rodovia dos Imigrantes	A sirene está ligada		Alerta de Software	0	NÃO	-15,7026	-56,1535
	09/08/2024 10:48:39	MT - VÁRZEA GRANDE - Rodovia dos Imigrantes	Parada do Veículo		Alerta de Software	0	NÃO	-15,7026	-56,1535
	09/08/2024 10:48:21	MT - VÁRZEA GRANDE - Rodovia dos Imigrantes	Porta do Motorista aberta		Evento	0	NÃO	-15,7026	-56,1535
	09/08/2024 10:48:21	MT - VÁRZEA GRANDE - Rodovia dos Imigrantes	A sirene está ligada		Status	0	NÃO	-15,7026	-56,1535
	09/08/2024 10:48:21	MT - VÁRZEA GRANDE - Rodovia dos Imigrantes	A sirene está ligada		Alerta de Software	0	NÃO	-15,7026	-56,1535

## RELATÓRIO ANALÍTICO POR VEÍCULO



Período: 06/08/2024 00:00:00 à 14/08/2024 12:00:00

Identificador: RUR4H31 EDIVAN SC 2022

Placa: RUR4H31

- Legenda:**
-  Mensagens enviadas do Veículo (Veículo -> Central)
  -  Mensagens enviadas do Veículo (Controle de Jornada Cliente)
  -  Mensagens enviadas da Central (Central -> Veículo)






Sentido:	Data e Hora:	Localização:	Mensagem:	Modo Emergência	Tipo Mensagem:	Vel. (Km/h)	Log ?	Latitude	Longitude
	09/08/2024 10:48:21	MT - VÁRZEA GRANDE - Rodovia dos Imigrantes	Parada do Veículo		Alerta de Software	0	NÃO	-15,7026	-56,1535
	09/08/2024 10:46:39	MT - VÁRZEA GRANDE - Rodovia dos Imigrantes	A sirene está ligada		Status	0	NÃO	-15,7026	-56,1535
	09/08/2024 10:46:39	MT - VÁRZEA GRANDE - Rodovia dos Imigrantes	A sirene está ligada		Alerta de Software	0	NÃO	-15,7026	-56,1535
	09/08/2024 10:46:39	MT - VÁRZEA GRANDE - Rodovia dos Imigrantes	Parada do Veículo		Alerta de Software	0	NÃO	-15,7026	-56,1535
	09/08/2024 10:45:12	MT - VÁRZEA GRANDE - Rodovia dos Imigrantes	Porta do Motorista aberta		Evento	0	NÃO	-15,7026	-56,1535
	09/08/2024 10:45:12	MT - VÁRZEA GRANDE - Rodovia dos Imigrantes	A sirene está ligada		Status	0	NÃO	-15,7026	-56,1535
	09/08/2024 10:45:12	MT - VÁRZEA GRANDE - Rodovia dos Imigrantes	A sirene está ligada		Alerta de Software	0	NÃO	-15,7026	-56,1535
	09/08/2024 10:45:12	MT - VÁRZEA GRANDE - Rodovia dos Imigrantes	Parada do Veículo		Alerta de Software	0	NÃO	-15,7026	-56,1535
	09/08/2024 10:44:39	MT - VÁRZEA GRANDE - Rodovia dos Imigrantes	Porta do Motorista aberta		Evento	0	NÃO	-15,7026	-56,1535
	09/08/2024 10:44:39	MT - VÁRZEA GRANDE - Rodovia dos Imigrantes	A sirene está ligada		Status	0	NÃO	-15,7026	-56,1535
	09/08/2024 10:44:39	MT - VÁRZEA GRANDE - Rodovia dos Imigrantes	A sirene está ligada		Alerta de Software	0	NÃO	-15,7026	-56,1535
	09/08/2024 10:44:39	MT - VÁRZEA GRANDE - Rodovia dos Imigrantes	Parada do Veículo		Alerta de Software	0	NÃO	-15,7026	-56,1535
	09/08/2024 10:44:15	MT - VÁRZEA GRANDE - Rodovia dos Imigrantes	A sirene está ligada		Status	0	NÃO	-15,7026	-56,1535
	09/08/2024 10:44:15	MT - VÁRZEA GRANDE - Rodovia dos Imigrantes	A sirene está ligada		Alerta de Software	0	NÃO	-15,7026	-56,1535
	09/08/2024 10:44:15	MT - VÁRZEA GRANDE - Rodovia dos Imigrantes	Parada do Veículo		Alerta de Software	0	NÃO	-15,7026	-56,1535
	09/08/2024 10:42:15	MT - VÁRZEA GRANDE - Rodovia dos Imigrantes	A sirene está ligada		Status	0	NÃO	-15,7026	-56,1535
	09/08/2024 10:42:15	MT - VÁRZEA GRANDE - Rodovia dos Imigrantes	A sirene está ligada		Alerta de Software	0	NÃO	-15,7026	-56,1535
	09/08/2024 10:42:15	MT - VÁRZEA GRANDE - Rodovia dos Imigrantes	Parada do Veículo		Alerta de Software	0	NÃO	-15,7026	-56,1535
	09/08/2024 10:40:15	MT - VÁRZEA GRANDE - Próx. Rodovia dos Imigrantes	A sirene está ligada		Status	0	NÃO	-15,7025	-56,1535
	09/08/2024 10:40:15	MT - VÁRZEA GRANDE - Próx. Rodovia dos Imigrantes	A sirene está ligada		Alerta de Software	0	NÃO	-15,7025	-56,1535
	09/08/2024 10:40:15	MT - VÁRZEA GRANDE - Próx. Rodovia dos Imigrantes	Parada do Veículo		Alerta de Software	0	NÃO	-15,7025	-56,1535
	09/08/2024 10:38:15	MT - VÁRZEA GRANDE - Próx. Rodovia dos Imigrantes	A sirene está ligada		Status	0	NÃO	-15,7025	-56,1535
	09/08/2024 10:38:15	MT - VÁRZEA GRANDE - Próx. Rodovia dos Imigrantes	A sirene está ligada		Alerta de Software	0	NÃO	-15,7025	-56,1535
	09/08/2024 10:38:15	MT - VÁRZEA GRANDE - Próx. Rodovia dos Imigrantes	Parada do Veículo		Alerta de Software	0	NÃO	-15,7025	-56,1535
	09/08/2024 10:36:15	MT - VÁRZEA GRANDE - Próx. Rodovia dos Imigrantes	A sirene está ligada		Status	0	NÃO	-15,7025	-56,1535
	09/08/2024 10:36:15	MT - VÁRZEA GRANDE - Próx. Rodovia dos Imigrantes	A sirene está ligada		Alerta de Software	0	NÃO	-15,7025	-56,1535
	09/08/2024 10:36:15	MT - VÁRZEA GRANDE - Próx. Rodovia dos Imigrantes	Parada do Veículo		Alerta de Software	0	NÃO	-15,7025	-56,1535
	09/08/2024 10:34:15	MT - VÁRZEA GRANDE - Próx. Rodovia dos Imigrantes	A sirene está ligada		Status	0	NÃO	-15,7025	-56,1534
	09/08/2024 10:34:15	MT - VÁRZEA GRANDE - Próx. Rodovia dos Imigrantes	A sirene está ligada		Alerta de Software	0	NÃO	-15,7025	-56,1534
	09/08/2024 10:34:15	MT - VÁRZEA GRANDE - Próx. Rodovia dos Imigrantes	Parada do Veículo		Alerta de Software	0	NÃO	-15,7025	-56,1534
	09/08/2024 10:32:15	MT - VÁRZEA GRANDE - Próx. Rodovia dos Imigrantes	A sirene está ligada		Status	0	NÃO	-15,7025	-56,1534
	09/08/2024 10:32:15	MT - VÁRZEA GRANDE - Próx. Rodovia dos Imigrantes	A sirene está ligada		Alerta de Software	0	NÃO	-15,7025	-56,1534
	09/08/2024 10:32:15	MT - VÁRZEA GRANDE - Próx. Rodovia dos Imigrantes	Parada do Veículo		Alerta de Software	0	NÃO	-15,7025	-56,1534
	09/08/2024 10:30:15	MT - VÁRZEA GRANDE - Próx. Rodovia dos Imigrantes	A sirene está ligada		Status	0	NÃO	-15,7025	-56,1534
	09/08/2024 10:30:15	MT - VÁRZEA GRANDE - Próx. Rodovia dos Imigrantes	A sirene está ligada		Alerta de Software	0	NÃO	-15,7025	-56,1534
	09/08/2024 10:30:15	MT - VÁRZEA GRANDE - Próx. Rodovia dos Imigrantes	Parada do Veículo		Alerta de Software	0	NÃO	-15,7025	-56,1534
	09/08/2024 10:28:15	MT - VÁRZEA GRANDE - Próx. Rodovia dos Imigrantes	A sirene está ligada		Status	0	NÃO	-15,7025	-56,1534

## RELATÓRIO ANALÍTICO POR VEÍCULO




















Período: 06/08/2024 00:00:00 à 14/08/2024 12:00:00

Identificador: RUR4H31 EDIVAN SC 2022

Placa: RUR4H31

- Legenda:**
-  Mensagens enviadas do Veículo (Veículo -> Central)
  -  Mensagens enviadas do Veículo (Controle de Jornada Cliente)
  -  Mensagens enviadas da Central (Central -> Veículo)



Sentido:	Data e Hora:	Localização:	Mensagem:	Modo Emergência	Tipo Mensagem:	Vel. (Km/h)	Log ?	Latitude	Longitude
	09/08/2024 10:28:15	MT - VÁRZEA GRANDE - Próx. Rodovia dos Imigrantes	A sirene está ligada		Alerta de Software	0	NÃO	-15,7025	-56,1534
	09/08/2024 10:28:15	MT - VÁRZEA GRANDE - Próx. Rodovia dos Imigrantes	Parada do Veículo		Alerta de Software	0	NÃO	-15,7025	-56,1534
	09/08/2024 10:26:15	MT - VÁRZEA GRANDE - Próx. Rodovia dos Imigrantes	A sirene está ligada		Status	0	NÃO	-15,7025	-56,1534
	09/08/2024 10:26:15	MT - VÁRZEA GRANDE - Próx. Rodovia dos Imigrantes	A sirene está ligada		Alerta de Software	0	NÃO	-15,7025	-56,1534
	09/08/2024 10:26:15	MT - VÁRZEA GRANDE - Próx. Rodovia dos Imigrantes	Parada do Veículo		Alerta de Software	0	NÃO	-15,7025	-56,1534
	09/08/2024 10:24:15	MT - VÁRZEA GRANDE - Próx. Rodovia dos Imigrantes	A sirene está ligada		Status	0	NÃO	-15,7025	-56,1534
	09/08/2024 10:24:15	MT - VÁRZEA GRANDE - Próx. Rodovia dos Imigrantes	A sirene está ligada		Alerta de Software	0	NÃO	-15,7025	-56,1534
	09/08/2024 10:24:15	MT - VÁRZEA GRANDE - Próx. Rodovia dos Imigrantes	Parada do Veículo		Alerta de Software	0	NÃO	-15,7025	-56,1534
	09/08/2024 10:23:13	MT - VÁRZEA GRANDE - Próx. Rodovia dos Imigrantes	Ignição desligada		Evento	0	NÃO	-15,7025	-56,1534
	09/08/2024 10:23:13	MT - VÁRZEA GRANDE - Próx. Rodovia dos Imigrantes	Porta do Motorista aberta		Status	0	NÃO	-15,7025	-56,1534
	09/08/2024 10:23:13	MT - VÁRZEA GRANDE - Próx. Rodovia dos Imigrantes	A sirene está ligada		Status	0	NÃO	-15,7025	-56,1534
	09/08/2024 10:23:13	MT - VÁRZEA GRANDE - Próx. Rodovia dos Imigrantes	A sirene está ligada		Alerta de Software	0	NÃO	-15,7025	-56,1534
	09/08/2024 10:23:13	MT - VÁRZEA GRANDE - Próx. Rodovia dos Imigrantes	Parada do Veículo		Alerta de Software	0	NÃO	-15,7025	-56,1534
	09/08/2024 10:22:19	MT - VÁRZEA GRANDE - Próx. Rodovia dos Imigrantes	Porta do Motorista aberta		Status	0	NÃO	-15,7025	-56,1534
	09/08/2024 10:22:19	MT - VÁRZEA GRANDE - Próx. Rodovia dos Imigrantes	A sirene está ligada		Status	0	NÃO	-15,7025	-56,1534
	09/08/2024 10:22:19	MT - VÁRZEA GRANDE - Próx. Rodovia dos Imigrantes	Ignição ligada		Evento	0	NÃO	-15,7025	-56,1534
	09/08/2024 10:22:19	MT - VÁRZEA GRANDE - Próx. Rodovia dos Imigrantes	A sirene está ligada		Alerta de Software	0	NÃO	-15,7025	-56,1534
	09/08/2024 10:22:19	MT - VÁRZEA GRANDE - Próx. Rodovia dos Imigrantes	Parada do Veículo		Alerta de Software	0	NÃO	-15,7025	-56,1534
	09/08/2024 10:22:15	MT - VÁRZEA GRANDE - Próx. Rodovia dos Imigrantes	Porta do Motorista aberta		Evento	0	NÃO	-15,7025	-56,1534
	09/08/2024 10:22:15	MT - VÁRZEA GRANDE - Próx. Rodovia dos Imigrantes	A sirene está ligada		Status	0	NÃO	-15,7025	-56,1534
	09/08/2024 10:22:15	MT - VÁRZEA GRANDE - Próx. Rodovia dos Imigrantes	A sirene está ligada		Alerta de Software	0	NÃO	-15,7025	-56,1534
	09/08/2024 10:22:15	MT - VÁRZEA GRANDE - Próx. Rodovia dos Imigrantes	Parada do Veículo		Alerta de Software	0	NÃO	-15,7025	-56,1534
	09/08/2024 10:21:32	MT - VÁRZEA GRANDE - Próx. Rodovia dos Imigrantes	A sirene está ligada		Status	0	NÃO	-15,7025	-56,1534
	09/08/2024 10:21:32	MT - VÁRZEA GRANDE - Próx. Rodovia dos Imigrantes	A sirene está ligada		Alerta de Software	0	NÃO	-15,7025	-56,1534
	09/08/2024 10:21:32	MT - VÁRZEA GRANDE - Próx. Rodovia dos Imigrantes	Parada do Veículo		Alerta de Software	0	NÃO	-15,7025	-56,1534
	09/08/2024 10:19:32	MT - VÁRZEA GRANDE - Próx. Rodovia dos Imigrantes	A sirene está ligada		Status	0	NÃO	-15,7025	-56,1534
	09/08/2024 10:19:32	MT - VÁRZEA GRANDE - Próx. Rodovia dos Imigrantes	A sirene está ligada		Alerta de Software	0	NÃO	-15,7025	-56,1534
	09/08/2024 10:19:32	MT - VÁRZEA GRANDE - Próx. Rodovia dos Imigrantes	Parada do Veículo		Alerta de Software	0	NÃO	-15,7025	-56,1534
	09/08/2024 10:17:32	MT - VÁRZEA GRANDE - Próx. Rodovia dos Imigrantes	A sirene está ligada		Status	0	NÃO	-15,7025	-56,1534
	09/08/2024 10:17:32	MT - VÁRZEA GRANDE - Próx. Rodovia dos Imigrantes	A sirene está ligada		Alerta de Software	0	NÃO	-15,7025	-56,1534
	09/08/2024 10:17:32	MT - VÁRZEA GRANDE - Próx. Rodovia dos Imigrantes	Parada do Veículo		Alerta de Software	0	NÃO	-15,7025	-56,1534
	09/08/2024 10:15:32	MT - VÁRZEA GRANDE - Próx. Rodovia dos Imigrantes	A sirene está ligada		Status	0	NÃO	-15,7024	-56,1534
	09/08/2024 10:15:32	MT - VÁRZEA GRANDE - Próx. Rodovia dos Imigrantes	A sirene está ligada		Alerta de Software	0	NÃO	-15,7024	-56,1534
	09/08/2024 10:15:32	MT - VÁRZEA GRANDE - Próx. Rodovia dos Imigrantes	Parada do Veículo		Alerta de Software	0	NÃO	-15,7024	-56,1534
	09/08/2024 10:13:32	MT - VÁRZEA GRANDE - Próx. Rodovia dos Imigrantes	Porta do Motorista aberta		Status	0	NÃO	-15,7024	-56,1534
	09/08/2024 10:13:32	MT - VÁRZEA GRANDE - Próx. Rodovia dos Imigrantes	A sirene está ligada		Status	0	NÃO	-15,7024	-56,1534
	09/08/2024 10:13:32	MT - VÁRZEA GRANDE - Próx. Rodovia dos Imigrantes	A sirene está ligada		Alerta de Software	0	NÃO	-15,7024	-56,1534



## RELATÓRIO ANALÍTICO POR VEÍCULO



































Período: 06/08/2024 00:00:00 à 14/08/2024 12:00:00

Identificador: RUR4H31 EDIVAN SC 2022

Placa: RUR4H31

- Legenda:**
-  Mensagens enviadas do Veículo (Veículo -> Central)
  -  Mensagens enviadas do Veículo (Controle de Jornada Cliente)
  -  Mensagens enviadas da Central (Central -> Veículo)



Sentido:	Data e Hora:	Localização:	Mensagem:	Modo Emergência	Tipo Mensagem:	Vel. (Km/h)	Log ?	Latitude	Longitude
	09/08/2024 10:13:32	MT - VÁRZEA GRANDE - Próx. Rodovia dos Imigrantes	Parada do Veículo		Alerta de Software	0	NÃO	-15,7024	-56,1534
	09/08/2024 10:11:32	MT - VÁRZEA GRANDE - Próx. Rodovia dos Imigrantes	Porta do Motorista aberta		Status	0	NÃO	-15,7024	-56,1533
	09/08/2024 10:11:32	MT - VÁRZEA GRANDE - Próx. Rodovia dos Imigrantes	A sirene está ligada		Status	0	NÃO	-15,7024	-56,1533
	09/08/2024 10:11:32	MT - VÁRZEA GRANDE - Próx. Rodovia dos Imigrantes	A sirene está ligada		Alerta de Software	0	NÃO	-15,7024	-56,1533
	09/08/2024 10:11:32	MT - VÁRZEA GRANDE - Próx. Rodovia dos Imigrantes	Parada do Veículo		Alerta de Software	0	NÃO	-15,7024	-56,1533
	09/08/2024 10:09:32	MT - VÁRZEA GRANDE - Próx. Rodovia dos Imigrantes	Porta do Motorista aberta		Status	0	NÃO	-15,7024	-56,1533
	09/08/2024 10:09:32	MT - VÁRZEA GRANDE - Próx. Rodovia dos Imigrantes	A sirene está ligada		Status	0	NÃO	-15,7024	-56,1533
	09/08/2024 10:09:32	MT - VÁRZEA GRANDE - Próx. Rodovia dos Imigrantes	A sirene está ligada		Alerta de Software	0	NÃO	-15,7024	-56,1533
	09/08/2024 10:09:32	MT - VÁRZEA GRANDE - Próx. Rodovia dos Imigrantes	Parada do Veículo		Alerta de Software	0	NÃO	-15,7024	-56,1533
	09/08/2024 10:07:32	MT - VÁRZEA GRANDE - Próx. Rodovia dos Imigrantes	Porta do Motorista aberta		Evento	0	NÃO	-15,7024	-56,1533
	09/08/2024 10:07:32	MT - VÁRZEA GRANDE - Próx. Rodovia dos Imigrantes	A sirene está ligada		Status	0	NÃO	-15,7024	-56,1533
	09/08/2024 10:07:32	MT - VÁRZEA GRANDE - Próx. Rodovia dos Imigrantes	A sirene está ligada		Alerta de Software	0	NÃO	-15,7024	-56,1533
	09/08/2024 10:07:32	MT - VÁRZEA GRANDE - Próx. Rodovia dos Imigrantes	Parada do Veículo		Alerta de Software	0	NÃO	-15,7024	-56,1533
	09/08/2024 10:07:22	MT - VÁRZEA GRANDE - Próx. Rodovia dos Imigrantes	A sirene está ligada		Status	0	NÃO	-15,7024	-56,1533
	09/08/2024 10:05:22	MT - VÁRZEA GRANDE - Próx. Rodovia dos Imigrantes	A sirene está ligada		Status	0	NÃO	-15,7024	-56,1533
	09/08/2024 10:05:22	MT - VÁRZEA GRANDE - Próx. Rodovia dos Imigrantes	A sirene está ligada		Alerta de Software	0	NÃO	-15,7024	-56,1533
	09/08/2024 10:05:22	MT - VÁRZEA GRANDE - Próx. Rodovia dos Imigrantes	Parada do Veículo		Alerta de Software	0	NÃO	-15,7024	-56,1533
	09/08/2024 10:04:32	MT - VÁRZEA GRANDE - Próx. Rodovia dos Imigrantes	04 PARADA PARA ABASTECIMENTO 04 PARADA PARA ABASTECIMENTO: POSTO: MIRIAN PREVISAO DE REINICIO HORA: 11:00 ID MOTORISTA: 5072		Macro		NÃO	-15,7024	-56,1533
	09/08/2024 10:04:32	MT - VÁRZEA GRANDE - Próx. Rodovia dos Imigrantes	A sirene está ligada		Alerta de Software		NÃO	-15,7024	-56,1533
	09/08/2024 10:04:16	MT - VÁRZEA GRANDE - Próx. Rodovia dos Imigrantes	Ignição desligada		Evento	0	NÃO	-15,7024	-56,1533
	09/08/2024 10:04:16	MT - VÁRZEA GRANDE - Próx. Rodovia dos Imigrantes	A sirene está ligada		Status	0	NÃO	-15,7024	-56,1533
	09/08/2024 10:04:16	MT - VÁRZEA GRANDE - Próx. Rodovia dos Imigrantes	A sirene está ligada		Alerta de Software	0	NÃO	-15,7024	-56,1533
	09/08/2024 10:04:16	MT - VÁRZEA GRANDE - Próx. Rodovia dos Imigrantes	Parada do Veículo		Alerta de Software	0	NÃO	-15,7024	-56,1533
	09/08/2024 10:03:56	MT - VÁRZEA GRANDE - Próx. Rodovia dos Imigrantes	A sirene está ligada		Status	0	NÃO	-15,7024	-56,1533
	09/08/2024 10:03:56	MT - VÁRZEA GRANDE - Próx. Rodovia dos Imigrantes	Ignição ligada		Evento	0	NÃO	-15,7024	-56,1533
	09/08/2024 10:03:56	MT - VÁRZEA GRANDE - Próx. Rodovia dos Imigrantes	A sirene está ligada		Alerta de Software	0	NÃO	-15,7024	-56,1533
	09/08/2024 10:03:56	MT - VÁRZEA GRANDE - Próx. Rodovia dos Imigrantes	Parada do Veículo		Alerta de Software	0	NÃO	-15,7024	-56,1533
	09/08/2024 10:03:24	MT - VÁRZEA GRANDE - Próx. Rodovia dos Imigrantes	Ignição desligada		Evento	0	NÃO	-15,7024	-56,1533
	09/08/2024 10:03:24	MT - VÁRZEA GRANDE - Próx. Rodovia dos Imigrantes	A sirene está ligada		Status	0	NÃO	-15,7024	-56,1533
	09/08/2024 10:03:24	MT - VÁRZEA GRANDE - Próx. Rodovia dos Imigrantes	A sirene está ligada		Alerta de Software	0	NÃO	-15,7024	-56,1533
	09/08/2024 10:03:24	MT - VÁRZEA GRANDE - Próx. Rodovia dos Imigrantes	Parada do Veículo		Alerta de Software	0	NÃO	-15,7024	-56,1533
	09/08/2024 10:03:22	MT - VÁRZEA GRANDE - Próx. Rodovia dos Imigrantes	A sirene está ligada		Status	0	NÃO	-15,7024	-56,1533
	09/08/2024 10:03:22	MT - VÁRZEA GRANDE - Próx. Rodovia dos Imigrantes	Ignição ligada		Status	0	NÃO	-15,7024	-56,1533
	09/08/2024 10:03:22	MT - VÁRZEA GRANDE - Próx. Rodovia dos Imigrantes	A sirene está ligada		Alerta de Software	0	NÃO	-15,7024	-56,1533
	09/08/2024 10:03:22	MT - VÁRZEA GRANDE - Próx. Rodovia dos Imigrantes	Parada do Veículo		Alerta de Software	0	NÃO	-15,7024	-56,1533

## RELATÓRIO ANALÍTICO POR VEÍCULO






































Período: 06/08/2024 00:00:00 à 14/08/2024 12:00:00

Identificador: RUR4H31 EDIVAN SC 2022

Placa: RUR4H31

- Legenda:**
-  Mensagens enviadas do Veículo (Veículo -> Central)
  -  Mensagens enviadas do Veículo (Controle de Jornada Cliente)
  -  Mensagens enviadas da Central (Central -> Veículo)






Sentido:	Data e Hora:	Localização:	Mensagem:	Modo Emergência	Tipo Mensagem:	Vel. (Km/h)	Log ?	Latitude	Longitude
	09/08/2024 10:01:22	MT - VÁRZEA GRANDE - Rodovia dos Imigrantes	A sirene está ligada		Status	44	NÃO	-15,7043	-56,1482
	09/08/2024 10:01:22	MT - VÁRZEA GRANDE - Rodovia dos Imigrantes	Ignição ligada		Status	44	NÃO	-15,7043	-56,1482
	09/08/2024 10:01:22	MT - VÁRZEA GRANDE - Rodovia dos Imigrantes	A sirene está ligada		Alerta de Software	44	NÃO	-15,7043	-56,1482
	09/08/2024 09:59:22	MT - VÁRZEA GRANDE - Rodovia dos Imigrantes	A sirene está ligada		Status	38	NÃO	-15,7061	-56,1341
	09/08/2024 09:59:22	MT - VÁRZEA GRANDE - Rodovia dos Imigrantes	Ignição ligada		Status	38	NÃO	-15,7061	-56,1341
	09/08/2024 09:59:22	MT - VÁRZEA GRANDE - Rodovia dos Imigrantes	A sirene está ligada		Alerta de Software	38	NÃO	-15,7061	-56,1341
	09/08/2024 09:57:22	MT - VÁRZEA GRANDE - Rodovia dos Imigrantes	A sirene está ligada		Status	18	NÃO	-15,7059	-56,1288
	09/08/2024 09:57:22	MT - VÁRZEA GRANDE - Rodovia dos Imigrantes	Ignição ligada		Status	18	NÃO	-15,7059	-56,1288
	09/08/2024 09:57:22	MT - VÁRZEA GRANDE - Rodovia dos Imigrantes	A sirene está ligada		Alerta de Software	18	NÃO	-15,7059	-56,1288
	09/08/2024 09:55:22	MT - VÁRZEA GRANDE - Rodovia dos Imigrantes	A sirene está ligada		Status	50	NÃO	-15,7040	-56,1203
	09/08/2024 09:55:22	MT - VÁRZEA GRANDE - Rodovia dos Imigrantes	Ignição ligada		Status	50	NÃO	-15,7040	-56,1203
	09/08/2024 09:55:22	MT - VÁRZEA GRANDE - Rodovia dos Imigrantes	A sirene está ligada		Alerta de Software	50	NÃO	-15,7040	-56,1203
	09/08/2024 09:53:22	MT - CUIABÁ - Rodovia dos Imigrantes	A sirene está ligada		Status	57	NÃO	-15,6962	-56,1081
	09/08/2024 09:53:22	MT - CUIABÁ - Rodovia dos Imigrantes	Ignição ligada		Status	57	NÃO	-15,6962	-56,1081
	09/08/2024 09:53:22	MT - CUIABÁ - Rodovia dos Imigrantes	A sirene está ligada		Alerta de Software	57	NÃO	-15,6962	-56,1081
	09/08/2024 09:51:22	MT - CUIABÁ - Rodovia dos Imigrantes	A sirene está ligada		Status	62	NÃO	-15,6942	-56,0928
	09/08/2024 09:51:22	MT - CUIABÁ - Rodovia dos Imigrantes	Ignição ligada		Status	62	NÃO	-15,6942	-56,0928
	09/08/2024 09:51:22	MT - CUIABÁ - Rodovia dos Imigrantes	A sirene está ligada		Alerta de Software	62	NÃO	-15,6942	-56,0928
	09/08/2024 09:49:22	MT - CUIABÁ - Rodovia dos Imigrantes	A sirene está ligada		Status	51	NÃO	-15,7026	-56,0766
	09/08/2024 09:49:22	MT - CUIABÁ - Rodovia dos Imigrantes	Ignição ligada		Status	51	NÃO	-15,7026	-56,0766
	09/08/2024 09:49:22	MT - CUIABÁ - Rodovia dos Imigrantes	A sirene está ligada		Alerta de Software	51	NÃO	-15,7026	-56,0766
	09/08/2024 09:47:22	MT - CUIABÁ - Rodovia dos Imigrantes	A sirene está ligada		Status	60	NÃO	-15,7021	-56,0591
	09/08/2024 09:47:22	MT - CUIABÁ - Rodovia dos Imigrantes	Ignição ligada		Status	60	NÃO	-15,7021	-56,0591
	09/08/2024 09:47:22	MT - CUIABÁ - Rodovia dos Imigrantes	A sirene está ligada		Alerta de Software	60	NÃO	-15,7021	-56,0591
	09/08/2024 09:45:22	MT - CUIABÁ - Rodovia dos Imigrantes	A sirene está ligada		Status	41	NÃO	-15,7003	-56,0433
	09/08/2024 09:45:22	MT - CUIABÁ - Rodovia dos Imigrantes	Ignição ligada		Status	41	NÃO	-15,7003	-56,0433
	09/08/2024 09:45:22	MT - CUIABÁ - Rodovia dos Imigrantes	A sirene está ligada		Alerta de Software	41	NÃO	-15,7003	-56,0433
	09/08/2024 09:43:22	MT - CUIABÁ - Rodovia dos Imigrantes	A sirene está ligada		Status	66	NÃO	-15,6964	-56,0266
	09/08/2024 09:43:22	MT - CUIABÁ - Rodovia dos Imigrantes	Ignição ligada		Status	66	NÃO	-15,6964	-56,0266
	09/08/2024 09:43:22	MT - CUIABÁ - Rodovia dos Imigrantes	A sirene está ligada		Alerta de Software	66	NÃO	-15,6964	-56,0266
	09/08/2024 09:41:22	MT - CUIABÁ - Próx. Rodovia dos Imigrantes	Veículo na Chuva		Status	62	NÃO	-15,6814	-56,0158
	09/08/2024 09:41:22	MT - CUIABÁ - Próx. Rodovia dos Imigrantes	A sirene está ligada		Status	62	NÃO	-15,6814	-56,0158
	09/08/2024 09:41:22	MT - CUIABÁ - Próx. Rodovia dos Imigrantes	Ignição ligada		Status	62	NÃO	-15,6814	-56,0158
	09/08/2024 09:41:22	MT - CUIABÁ - Próx. Rodovia dos Imigrantes	A sirene está ligada		Alerta de Software	62	NÃO	-15,6814	-56,0158
	09/08/2024 09:39:22	MT - CUIABÁ - Rodovia dos Imigrantes	Veículo na Chuva		Status	52	NÃO	-15,6654	-56,0079
	09/08/2024 09:39:22	MT - CUIABÁ - Rodovia dos Imigrantes	A sirene está ligada		Status	52	NÃO	-15,6654	-56,0079
	09/08/2024 09:39:22	MT - CUIABÁ - Rodovia dos Imigrantes	Ignição ligada		Status	52	NÃO	-15,6654	-56,0079

## RELATÓRIO ANALÍTICO POR VEÍCULO






































Período: 06/08/2024 00:00:00 à 14/08/2024 12:00:00

Identificador: RUR4H31 EDIVAN SC 2022

Placa: RUR4H31

- Legenda:**
-  Mensagens enviadas do Veículo (Veículo -> Central)
  -  Mensagens enviadas do Veículo (Controle de Jornada Cliente)
  -  Mensagens enviadas da Central (Central -> Veículo)



Sentido:	Data e Hora:	Localização:	Mensagem:	Modo Emergência	Tipo Mensagem:	Vel. (Km/h)	Log ?	Latitude	Longitude
	09/08/2024 09:39:22	MT - CUIABÁ - Rodovia dos Imigrantes	A sirene está ligada		Alerta de Software	52	NÃO	-15,6654	-56,0079
	09/08/2024 09:37:22	MT - CUIABÁ - Próx. Rodovia dos Imigrantes	Veículo na Chuva		Status	31	NÃO	-15,6533	-56,0024
	09/08/2024 09:37:22	MT - CUIABÁ - Próx. Rodovia dos Imigrantes	A sirene está ligada		Status	31	NÃO	-15,6533	-56,0024
	09/08/2024 09:37:22	MT - CUIABÁ - Próx. Rodovia dos Imigrantes	Ignição ligada		Status	31	NÃO	-15,6533	-56,0024
	09/08/2024 09:37:22	MT - CUIABÁ - Próx. Rodovia dos Imigrantes	A sirene está ligada		Alerta de Software	31	NÃO	-15,6533	-56,0024
	09/08/2024 09:35:22	MT - CUIABÁ - BR-070	A sirene está ligada		Status	71	NÃO	-15,6531	-55,9920
	09/08/2024 09:35:22	MT - CUIABÁ - BR-070	Ignição ligada		Status	71	NÃO	-15,6531	-55,9920
	09/08/2024 09:35:22	MT - CUIABÁ - BR-070	A sirene está ligada		Alerta de Software	71	NÃO	-15,6531	-55,9920
	09/08/2024 09:33:22	MT - CUIABÁ - BR-070	A sirene está ligada		Status	78	NÃO	-15,6615	-55,9715
	09/08/2024 09:33:22	MT - CUIABÁ - BR-070	Ignição ligada		Status	78	NÃO	-15,6615	-55,9715
	09/08/2024 09:33:22	MT - CUIABÁ - BR-070	A sirene está ligada		Alerta de Software	78	NÃO	-15,6615	-55,9715
	09/08/2024 09:31:22	MT - CUIABÁ - BR-070	A sirene está ligada		Status	74	NÃO	-15,6700	-55,9507
	09/08/2024 09:31:22	MT - CUIABÁ - BR-070	Ignição ligada		Status	74	NÃO	-15,6700	-55,9507
	09/08/2024 09:31:22	MT - CUIABÁ - BR-070	A sirene está ligada		Alerta de Software	74	NÃO	-15,6700	-55,9507
	09/08/2024 09:29:22	MT - CUIABÁ - BR-070	A sirene está ligada		Status	77	NÃO	-15,6795	-55,9291
	09/08/2024 09:29:22	MT - CUIABÁ - BR-070	Ignição ligada		Status	77	NÃO	-15,6795	-55,9291
	09/08/2024 09:29:22	MT - CUIABÁ - BR-070	A sirene está ligada		Alerta de Software	77	NÃO	-15,6795	-55,9291
	09/08/2024 09:27:22	MT - CUIABÁ - BR-070	A sirene está ligada		Status	75	NÃO	-15,6886	-55,9085
	09/08/2024 09:27:22	MT - CUIABÁ - BR-070	Ignição ligada		Status	75	NÃO	-15,6886	-55,9085
	09/08/2024 09:27:22	MT - CUIABÁ - BR-070	A sirene está ligada		Alerta de Software	75	NÃO	-15,6886	-55,9085
	09/08/2024 09:25:22	MT - SANTO ANTÔNIO DO LEVERGER - BR-070	A sirene está ligada		Status	77	NÃO	-15,7007	-55,8894
	09/08/2024 09:25:22	MT - SANTO ANTÔNIO DO LEVERGER - BR-070	Ignição ligada		Status	77	NÃO	-15,7007	-55,8894
	09/08/2024 09:25:22	MT - SANTO ANTÔNIO DO LEVERGER - BR-070	A sirene está ligada		Alerta de Software	77	NÃO	-15,7007	-55,8894
	09/08/2024 09:23:22	MT - SANTO ANTÔNIO DO LEVERGER - BR-070	Veículo na Chuva		Status	60	NÃO	-15,7011	-55,8712
	09/08/2024 09:23:22	MT - SANTO ANTÔNIO DO LEVERGER - BR-070	A sirene está ligada		Status	60	NÃO	-15,7011	-55,8712
	09/08/2024 09:23:22	MT - SANTO ANTÔNIO DO LEVERGER - BR-070	Ignição ligada		Status	60	NÃO	-15,7011	-55,8712
	09/08/2024 09:23:22	MT - SANTO ANTÔNIO DO LEVERGER - BR-070	A sirene está ligada		Alerta de Software	60	NÃO	-15,7011	-55,8712
	09/08/2024 09:21:22	MT - SANTO ANTÔNIO DO LEVERGER - BR-070	A sirene está ligada		Status	74	NÃO	-15,7015	-55,8483
	09/08/2024 09:21:22	MT - SANTO ANTÔNIO DO LEVERGER - BR-070	Ignição ligada		Status	74	NÃO	-15,7015	-55,8483
	09/08/2024 09:21:22	MT - SANTO ANTÔNIO DO LEVERGER - BR-070	A sirene está ligada		Alerta de Software	74	NÃO	-15,7015	-55,8483
	09/08/2024 09:19:22	MT - CUIABÁ - Próx. BR-070	A sirene está ligada		Status	41	NÃO	-15,7018	-55,8287
	09/08/2024 09:19:22	MT - CUIABÁ - Próx. BR-070	Ignição ligada		Status	41	NÃO	-15,7018	-55,8287
	09/08/2024 09:19:22	MT - CUIABÁ - Próx. BR-070	A sirene está ligada		Alerta de Software	41	NÃO	-15,7018	-55,8287
	09/08/2024 09:19:15	MT - CUIABÁ - Próx. BR-070	Posição Periódica Lora	LORA	Status	58	NÃO	-15,7018	-55,8278
	09/08/2024 09:19:15	MT - CUIABÁ - Próx. BR-070	A sirene está ligada	LORA	Status	58	NÃO	-15,7018	-55,8278
	09/08/2024 09:19:15	MT - CUIABÁ - Próx. BR-070	Ignição ligada	LORA	Status	58	NÃO	-15,7018	-55,8278
	09/08/2024 09:17:22	MT - SANTO ANTÔNIO DO LEVERGER - BR-070	A sirene está ligada		Status	77	NÃO	-15,7024	-55,8070

RELATÓRIO ANALÍTICO POR VEÍCULO

Período: 06/08/2024 00:00:00 à 14/08/2024 12:00:00

Identificador: RUR4H31 EDIVAN SC 2022

Placa: RUR4H31

Legenda:

Mensagens enviadas do Veículo (Veículo -> Central)

Mensagens enviadas do Veículo (Controle de Jornada Cliente)

Mensagens enviadas da Central (Central -> Veículo)






Sentido:	Data e Hora:	Localização:	Mensagem:	Modo Emergência	Tipo Mensagem:	Vel. (Km/h)	Log ?	Latitude	Longitude
	09/08/2024 09:17:22	MT - SANTO ANTÔNIO DO LEVERGER - BR-070	Ignição ligada		Status	77	NÃO	-15,7024	-55,8070
	09/08/2024 09:17:22	MT - SANTO ANTÔNIO DO LEVERGER - BR-070	A sirene está ligada		Alerta de Software	77	NÃO	-15,7024	-55,8070
	09/08/2024 09:15:22	MT - SANTO ANTÔNIO DO LEVERGER - BR-070	Veículo na Chuva		Status	74	NÃO	-15,7029	-55,7847
	09/08/2024 09:15:22	MT - SANTO ANTÔNIO DO LEVERGER - BR-070	A sirene está ligada		Status	74	NÃO	-15,7029	-55,7847
	09/08/2024 09:15:22	MT - SANTO ANTÔNIO DO LEVERGER - BR-070	Ignição ligada		Status	74	NÃO	-15,7029	-55,7847
	09/08/2024 09:15:22	MT - SANTO ANTÔNIO DO LEVERGER - BR-070	A sirene está ligada		Alerta de Software	74	NÃO	-15,7029	-55,7847
	09/08/2024 09:13:22	MT - SANTO ANTÔNIO DO LEVERGER - BR-070	A sirene está ligada		Status	78	NÃO	-15,7034	-55,7609
	09/08/2024 09:13:22	MT - SANTO ANTÔNIO DO LEVERGER - BR-070	Ignição ligada		Status	78	NÃO	-15,7034	-55,7609
	09/08/2024 09:13:22	MT - SANTO ANTÔNIO DO LEVERGER - BR-070	A sirene está ligada		Alerta de Software	78	NÃO	-15,7034	-55,7609
	09/08/2024 09:11:22	MT - SANTO ANTÔNIO DO LEVERGER - BR-070	A sirene está ligada		Status	80	NÃO	-15,7039	-55,7392
	09/08/2024 09:11:22	MT - SANTO ANTÔNIO DO LEVERGER - BR-070	Ignição ligada		Status	80	NÃO	-15,7039	-55,7392
	09/08/2024 09:11:22	MT - SANTO ANTÔNIO DO LEVERGER - BR-070	A sirene está ligada		Alerta de Software	80	NÃO	-15,7039	-55,7392
	09/08/2024 09:09:22	MT - SANTO ANTÔNIO DO LEVERGER - BR-070	A sirene está ligada		Status	76	NÃO	-15,7046	-55,7155
	09/08/2024 09:09:22	MT - SANTO ANTÔNIO DO LEVERGER - BR-070	Ignição ligada		Status	76	NÃO	-15,7046	-55,7155
	09/08/2024 09:09:22	MT - SANTO ANTÔNIO DO LEVERGER - BR-070	A sirene está ligada		Alerta de Software	76	NÃO	-15,7046	-55,7155
	09/08/2024 09:07:22	MT - SANTO ANTÔNIO DO LEVERGER - BR-070	Veículo na Chuva		Status	78	NÃO	-15,7125	-55,6954
	09/08/2024 09:07:22	MT - SANTO ANTÔNIO DO LEVERGER - BR-070	A sirene está ligada		Status	78	NÃO	-15,7125	-55,6954
	09/08/2024 09:07:22	MT - SANTO ANTÔNIO DO LEVERGER - BR-070	Ignição ligada		Status	78	NÃO	-15,7125	-55,6954
	09/08/2024 09:07:22	MT - SANTO ANTÔNIO DO LEVERGER - BR-070	A sirene está ligada		Alerta de Software	78	NÃO	-15,7125	-55,6954
	09/08/2024 09:05:22	MT - SANTO ANTÔNIO DO LEVERGER - BR-070	A sirene está ligada		Status	80	NÃO	-15,7234	-55,6747
	09/08/2024 09:05:22	MT - SANTO ANTÔNIO DO LEVERGER - BR-070	Ignição ligada		Status	80	NÃO	-15,7234	-55,6747
	09/08/2024 09:05:22	MT - SANTO ANTÔNIO DO LEVERGER - BR-070	A sirene está ligada		Alerta de Software	80	NÃO	-15,7234	-55,6747
	09/08/2024 09:03:22	MT - SANTO ANTÔNIO DO LEVERGER - BR-070	A sirene está ligada		Status	85	NÃO	-15,7412	-55,6632
	09/08/2024 09:03:22	MT - SANTO ANTÔNIO DO LEVERGER - BR-070	Ignição ligada		Status	85	NÃO	-15,7412	-55,6632
	09/08/2024 09:03:22	MT - SANTO ANTÔNIO DO LEVERGER - BR-070	A sirene está ligada		Alerta de Software	85	NÃO	-15,7412	-55,6632
	09/08/2024 09:01:22	MT - SANTO ANTÔNIO DO LEVERGER - BR-070	A sirene está ligada		Status	79	NÃO	-15,7611	-55,6570
	09/08/2024 09:01:22	MT - SANTO ANTÔNIO DO LEVERGER - BR-070	Ignição ligada		Status	79	NÃO	-15,7611	-55,6570
	09/08/2024 09:01:22	MT - SANTO ANTÔNIO DO LEVERGER - BR-070	A sirene está ligada		Alerta de Software	79	NÃO	-15,7611	-55,6570
	09/08/2024 08:59:22	MT - SANTO ANTÔNIO DO LEVERGER - BR-070	A sirene está ligada		Status	76	NÃO	-15,7766	-55,6473
	09/08/2024 08:59:22	MT - SANTO ANTÔNIO DO LEVERGER - BR-070	Ignição ligada		Status	76	NÃO	-15,7766	-55,6473
	09/08/2024 08:59:22	MT - SANTO ANTÔNIO DO LEVERGER - BR-070	A sirene está ligada		Alerta de Software	76	NÃO	-15,7766	-55,6473
	09/08/2024 08:57:22	MT - SANTO ANTÔNIO DO LEVERGER - BR-070	A sirene está ligada		Status	80	NÃO	-15,7765	-55,6276
	09/08/2024 08:57:22	MT - SANTO ANTÔNIO DO LEVERGER - BR-070	Ignição ligada		Status	80	NÃO	-15,7765	-55,6276
	09/08/2024 08:57:22	MT - SANTO ANTÔNIO DO LEVERGER - BR-070	A sirene está ligada		Alerta de Software	80	NÃO	-15,7765	-55,6276
	09/08/2024 08:55:22	MT - SANTO ANTÔNIO DO LEVERGER - BR-070	A sirene está ligada		Status	87	NÃO	-15,7824	-55,6104
	09/08/2024 08:55:22	MT - SANTO ANTÔNIO DO LEVERGER - BR-070	Ignição ligada		Status	87	NÃO	-15,7824	-55,6104
	09/08/2024 08:55:22	MT - SANTO ANTÔNIO DO LEVERGER - BR-070	A sirene está ligada		Alerta de Software	87	NÃO	-15,7824	-55,6104

## RELATÓRIO ANALÍTICO POR VEÍCULO













Período: 06/08/2024 00:00:00 à 14/08/2024 12:00:00

Identificador: RUR4H31 EDIVAN SC 2022

Placa: RUR4H31

- Legenda:**
-  Mensagens enviadas do Veículo (Veículo -> Central)
  -  Mensagens enviadas do Veículo (Controle de Jornada Cliente)
  -  Mensagens enviadas da Central (Central -> Veículo)



Sentido:	Data e Hora:	Localização:	Mensagem:	Modo Emergência	Tipo Mensagem:	Vel. (Km/h)	Log ?	Latitude	Longitude
	09/08/2024 08:53:22	MT - SANTO ANTÔNIO DO LEVERGER - BR-070	A sirene está ligada		Status	75	NÃO	-15,7968	-55,5989
	09/08/2024 08:53:22	MT - SANTO ANTÔNIO DO LEVERGER - BR-070	Ignição ligada		Status	75	NÃO	-15,7968	-55,5989
	09/08/2024 08:53:22	MT - SANTO ANTÔNIO DO LEVERGER - BR-070	A sirene está ligada		Alerta de Software	75	NÃO	-15,7968	-55,5989
	09/08/2024 08:51:22	MT - SANTO ANTÔNIO DO LEVERGER - BR-070	A sirene está ligada		Status	45	NÃO	-15,7928	-55,5808
	09/08/2024 08:51:22	MT - SANTO ANTÔNIO DO LEVERGER - BR-070	Ignição ligada		Status	45	NÃO	-15,7928	-55,5808
	09/08/2024 08:51:22	MT - SANTO ANTÔNIO DO LEVERGER - BR-070	A sirene está ligada		Alerta de Software	45	NÃO	-15,7928	-55,5808
	09/08/2024 08:49:22	MT - SANTO ANTÔNIO DO LEVERGER - BR-070	A sirene está ligada		Status	41	NÃO	-15,7946	-55,5674
	09/08/2024 08:49:22	MT - SANTO ANTÔNIO DO LEVERGER - BR-070	Ignição ligada		Status	41	NÃO	-15,7946	-55,5674
	09/08/2024 08:49:22	MT - SANTO ANTÔNIO DO LEVERGER - BR-070	A sirene está ligada		Alerta de Software	41	NÃO	-15,7946	-55,5674
	09/08/2024 08:47:22	MT - SANTO ANTÔNIO DO LEVERGER - BR-070	A sirene está ligada		Status	34	NÃO	-15,7959	-55,5543
	09/08/2024 08:47:22	MT - SANTO ANTÔNIO DO LEVERGER - BR-070	Ignição ligada		Status	34	NÃO	-15,7959	-55,5543
	09/08/2024 08:47:22	MT - SANTO ANTÔNIO DO LEVERGER - BR-070	A sirene está ligada		Alerta de Software	34	NÃO	-15,7959	-55,5543
	09/08/2024 08:45:22	MT - SANTO ANTÔNIO DO LEVERGER - BR-070	A sirene está ligada		Status	30	NÃO	-15,7968	-55,5480
	09/08/2024 08:45:22	MT - SANTO ANTÔNIO DO LEVERGER - BR-070	Ignição ligada		Status	30	NÃO	-15,7968	-55,5480
	09/08/2024 08:45:22	MT - SANTO ANTÔNIO DO LEVERGER - BR-070	A sirene está ligada		Alerta de Software	30	NÃO	-15,7968	-55,5480
	09/08/2024 08:43:22	MT - SANTO ANTÔNIO DO LEVERGER - BR-070	Veículo na Chuva		Status	75	NÃO	-15,8088	-55,5414
	09/08/2024 08:43:22	MT - SANTO ANTÔNIO DO LEVERGER - BR-070	A sirene está ligada		Status	75	NÃO	-15,8088	-55,5414
	09/08/2024 08:43:22	MT - SANTO ANTÔNIO DO LEVERGER - BR-070	Ignição ligada		Status	75	NÃO	-15,8088	-55,5414
	09/08/2024 08:43:22	MT - SANTO ANTÔNIO DO LEVERGER - BR-070	A sirene está ligada		Alerta de Software	75	NÃO	-15,8088	-55,5414
	09/08/2024 08:41:22	MT - SANTO ANTÔNIO DO LEVERGER - BR-070	Veículo na Chuva		Status	75	NÃO	-15,8194	-55,5230
	09/08/2024 08:41:22	MT - SANTO ANTÔNIO DO LEVERGER - BR-070	A sirene está ligada		Status	75	NÃO	-15,8194	-55,5230
	09/08/2024 08:41:22	MT - SANTO ANTÔNIO DO LEVERGER - BR-070	Ignição ligada		Status	75	NÃO	-15,8194	-55,5230
	09/08/2024 08:41:22	MT - SANTO ANTÔNIO DO LEVERGER - BR-070	A sirene está ligada		Alerta de Software	75	NÃO	-15,8194	-55,5230
	09/08/2024 08:39:22	MT - SANTO ANTÔNIO DO LEVERGER - BR-070	A sirene está ligada		Status	83	NÃO	-15,8282	-55,5062
	09/08/2024 08:39:22	MT - SANTO ANTÔNIO DO LEVERGER - BR-070	Ignição ligada		Status	83	NÃO	-15,8282	-55,5062
	09/08/2024 08:39:22	MT - SANTO ANTÔNIO DO LEVERGER - BR-070	A sirene está ligada		Alerta de Software	83	NÃO	-15,8282	-55,5062
	09/08/2024 08:37:22	MT - SANTO ANTÔNIO DO LEVERGER - BR-070	A sirene está ligada		Status	39	NÃO	-15,8373	-55,4885
	09/08/2024 08:37:22	MT - SANTO ANTÔNIO DO LEVERGER - BR-070	Ignição ligada		Status	39	NÃO	-15,8373	-55,4885
	09/08/2024 08:37:22	MT - SANTO ANTÔNIO DO LEVERGER - BR-070	A sirene está ligada		Alerta de Software	39	NÃO	-15,8373	-55,4885
	09/08/2024 08:35:22	MT - SANTO ANTÔNIO DO LEVERGER - BR-070	A sirene está ligada		Status	85	NÃO	-15,8351	-55,4750
	09/08/2024 08:35:22	MT - SANTO ANTÔNIO DO LEVERGER - BR-070	Ignição ligada		Status	85	NÃO	-15,8351	-55,4750
	09/08/2024 08:35:22	MT - SANTO ANTÔNIO DO LEVERGER - BR-070	A sirene está ligada		Alerta de Software	85	NÃO	-15,8351	-55,4750
	09/08/2024 08:33:22	MT - SANTO ANTÔNIO DO LEVERGER - BR-070	A sirene está ligada		Status	55	NÃO	-15,8258	-55,4530
	09/08/2024 08:33:22	MT - SANTO ANTÔNIO DO LEVERGER - BR-070	Ignição ligada		Status	55	NÃO	-15,8258	-55,4530
	09/08/2024 08:33:22	MT - SANTO ANTÔNIO DO LEVERGER - BR-070	A sirene está ligada		Alerta de Software	55	NÃO	-15,8258	-55,4530
	09/08/2024 08:31:22	MT - SANTO ANTÔNIO DO LEVERGER - BR-070	Veículo na Chuva		Status	79	NÃO	-15,8275	-55,4339
	09/08/2024 08:31:22	MT - SANTO ANTÔNIO DO LEVERGER - BR-070	A sirene está ligada		Status	79	NÃO	-15,8275	-55,4339



## RELATÓRIO ANALÍTICO POR VEÍCULO






































Período: 06/08/2024 00:00:00 à 14/08/2024 12:00:00

Identificador: RUR4H31 EDIVAN SC 2022

Placa: RUR4H31

- Legenda:**
-  Mensagens enviadas do Veículo (Veículo -> Central)
  -  Mensagens enviadas do Veículo (Controle de Jornada Cliente)
  -  Mensagens enviadas da Central (Central -> Veículo)






Sentido:	Data e Hora:	Localização:	Mensagem:	Modo Emergência	Tipo Mensagem:	Vel. (Km/h)	Log ?	Latitude	Longitude
	09/08/2024 08:31:22	MT - SANTO ANTÔNIO DO LEVERGER - BR-070	Ignição ligada		Status	79	NÃO	-15,8275	-55,4339
	09/08/2024 08:31:22	MT - SANTO ANTÔNIO DO LEVERGER - BR-070	A sirene está ligada		Alerta de Software	79	NÃO	-15,8275	-55,4339
	09/08/2024 08:29:22	MT - SANTO ANTÔNIO DO LEVERGER - BR-070	A sirene está ligada		Status	41	NÃO	-15,8165	-55,4159
	09/08/2024 08:29:22	MT - SANTO ANTÔNIO DO LEVERGER - BR-070	Ignição ligada		Status	41	NÃO	-15,8165	-55,4159
	09/08/2024 08:27:22	MT - CAMPO VERDE - BR-163	Veículo na Chuva		Status	68	NÃO	-15,8173	-55,4046
	09/08/2024 08:27:22	MT - CAMPO VERDE - BR-163	A sirene está ligada		Status	68	NÃO	-15,8173	-55,4046
	09/08/2024 08:27:22	MT - CAMPO VERDE - BR-163	Ignição ligada		Status	68	NÃO	-15,8173	-55,4046
	09/08/2024 08:25:22	MT - CAMPO VERDE - BR-163	Veículo na Chuva		Status	72	SIM	-15,8152	-55,3934
	09/08/2024 08:25:22	MT - CAMPO VERDE - BR-163	A sirene está ligada		Status	72	NÃO	-15,8152	-55,3933
	09/08/2024 08:25:22	MT - CAMPO VERDE - BR-163	A sirene está ligada		Status	72	SIM	-15,8152	-55,3934
	09/08/2024 08:25:22	MT - CAMPO VERDE - BR-163	Ignição ligada		Status	72	NÃO	-15,8152	-55,3933
	09/08/2024 08:25:22	MT - CAMPO VERDE - BR-163	Ignição ligada		Status	72	SIM	-15,8152	-55,3934
	09/08/2024 08:25:22	MT - CAMPO VERDE - BR-163	A sirene está ligada		Alerta de Software	72	NÃO	-15,8152	-55,3933
	09/08/2024 08:25:06	MT - CAMPO VERDE - BR-163			Posição Normal	55	NÃO	-15,8123	-55,3836
	09/08/2024 08:25:06	MT - CAMPO VERDE - BR-163	A sirene está ligada		Alerta de Software	55	NÃO	-15,8123	-55,3836
	09/08/2024 08:24:22	MT - CAMPO VERDE - BR-163	A sirene está ligada		Status	79	SIM	-15,8110	-55,3766
	09/08/2024 08:24:22	MT - CAMPO VERDE - BR-163	Ignição ligada		Status	79	SIM	-15,8110	-55,3766
	09/08/2024 08:22:22	MT - CAMPO VERDE - BR-163	A sirene está ligada		Status	68	SIM	-15,8151	-55,3521
	09/08/2024 08:22:22	MT - CAMPO VERDE - BR-163	Ignição ligada		Status	68	SIM	-15,8151	-55,3521
	09/08/2024 08:20:22	MT - CAMPO VERDE - BR-163	A sirene está ligada		Status	21	NÃO	-15,8182	-55,3327
	09/08/2024 08:20:22	MT - CAMPO VERDE - BR-163	Ignição ligada		Status	21	NÃO	-15,8182	-55,3327
	09/08/2024 08:20:22	MT - CAMPO VERDE - BR-163	A sirene está ligada		Alerta de Software	21	NÃO	-15,8182	-55,3327
	09/08/2024 08:18:22	MT - CAMPO VERDE - BR-163	A sirene está ligada		Status	52	NÃO	-15,8194	-55,3209
	09/08/2024 08:18:22	MT - CAMPO VERDE - BR-163	Ignição ligada		Status	52	NÃO	-15,8194	-55,3209
	09/08/2024 08:18:22	MT - CAMPO VERDE - BR-163	A sirene está ligada		Alerta de Software	52	NÃO	-15,8194	-55,3209
	09/08/2024 08:16:22	MT - CAMPO VERDE - Próx. BR-163	A sirene está ligada		Status	33	NÃO	-15,8116	-55,3092
	09/08/2024 08:16:22	MT - CAMPO VERDE - Próx. BR-163	Ignição ligada		Status	33	NÃO	-15,8116	-55,3092
	09/08/2024 08:16:22	MT - CAMPO VERDE - Próx. BR-163	A sirene está ligada		Alerta de Software	33	NÃO	-15,8116	-55,3092
	09/08/2024 08:14:22	MT - CAMPO VERDE - BR-163	A sirene está ligada		Status	76	NÃO	-15,8064	-55,2935
	09/08/2024 08:14:22	MT - CAMPO VERDE - BR-163	Ignição ligada		Status	76	NÃO	-15,8064	-55,2935
	09/08/2024 08:14:22	MT - CAMPO VERDE - BR-163	A sirene está ligada		Alerta de Software	76	NÃO	-15,8064	-55,2935
	09/08/2024 08:12:22	MT - CAMPO VERDE - BR-163	A sirene está ligada		Status	80	NÃO	-15,8101	-55,2691
	09/08/2024 08:12:22	MT - CAMPO VERDE - BR-163	Veículo na Chuva		Status	80	NÃO	-15,8101	-55,2691
	09/08/2024 08:12:22	MT - CAMPO VERDE - BR-163	Ignição ligada		Status	80	NÃO	-15,8101	-55,2691
	09/08/2024 08:12:22	MT - CAMPO VERDE - BR-163	A sirene está ligada		Alerta de Software	80	NÃO	-15,8101	-55,2691
	09/08/2024 08:10:22	MT - JACIARA - BR-163	A sirene está ligada		Status	62	NÃO	-15,8139	-55,2463
	09/08/2024 08:10:22	MT - JACIARA - BR-163	Ignição ligada		Status	62	NÃO	-15,8139	-55,2463

## RELATÓRIO ANALÍTICO POR VEÍCULO






































Período: 06/08/2024 00:00:00 à 14/08/2024 12:00:00

Identificador: RUR4H31 EDIVAN SC 2022

Placa: RUR4H31

- Legenda:**
-  Mensagens enviadas do Veículo (Veículo -> Central)
  -  Mensagens enviadas do Veículo (Controle de Jornada Cliente)
  -  Mensagens enviadas da Central (Central -> Veículo)



Sentido:	Data e Hora:	Localização:	Mensagem:	Modo Emergência	Tipo Mensagem:	Vel. (Km/h)	Log ?	Latitude	Longitude
	09/08/2024 08:10:22	MT - JACIARA - BR-163	A sirene está ligada		Alerta de Software	62	NÃO	-15,8139	-55,2463
	09/08/2024 08:08:22	MT - JACIARA - BR-163	A sirene está ligada		Status	76	NÃO	-15,8170	-55,2271
	09/08/2024 08:08:22	MT - JACIARA - BR-163	Ignição ligada		Status	76	NÃO	-15,8170	-55,2271
	09/08/2024 08:08:22	MT - JACIARA - BR-163	A sirene está ligada		Alerta de Software	76	NÃO	-15,8170	-55,2271
	09/08/2024 08:06:22	MT - JACIARA - BR-163	A sirene está ligada		Status	78	NÃO	-15,8222	-55,2054
	09/08/2024 08:06:22	MT - JACIARA - BR-163	Ignição ligada		Status	78	NÃO	-15,8222	-55,2054
	09/08/2024 08:06:22	MT - JACIARA - BR-163	A sirene está ligada		Alerta de Software	78	NÃO	-15,8222	-55,2054
	09/08/2024 08:04:22	MT - JACIARA - BR-163	A sirene está ligada		Status	71	NÃO	-15,8298	-55,1839
	09/08/2024 08:04:22	MT - JACIARA - BR-163	Ignição ligada		Status	71	NÃO	-15,8298	-55,1839
	09/08/2024 08:04:22	MT - JACIARA - BR-163	A sirene está ligada		Alerta de Software	71	NÃO	-15,8298	-55,1839
	09/08/2024 08:02:22	MT - JACIARA - BR-163	A sirene está ligada		Status	70	NÃO	-15,8368	-55,1644
	09/08/2024 08:02:22	MT - JACIARA - BR-163	Ignição ligada		Status	70	NÃO	-15,8368	-55,1644
	09/08/2024 08:02:22	MT - JACIARA - BR-163	A sirene está ligada		Alerta de Software	70	NÃO	-15,8368	-55,1644
	09/08/2024 08:00:22	MT - JACIARA - BR-163	A sirene está ligada		Status	70	NÃO	-15,8469	-55,1455
	09/08/2024 08:00:22	MT - JACIARA - BR-163	Ignição ligada		Status	70	NÃO	-15,8469	-55,1455
	09/08/2024 08:00:22	MT - JACIARA - BR-163	A sirene está ligada		Alerta de Software	70	NÃO	-15,8469	-55,1455
	09/08/2024 07:58:22	MT - JACIARA - BR-163	A sirene está ligada		Status	70	NÃO	-15,8604	-55,1286
	09/08/2024 07:58:22	MT - JACIARA - BR-163	Ignição ligada		Status	70	NÃO	-15,8604	-55,1286
	09/08/2024 07:58:22	MT - JACIARA - BR-163	A sirene está ligada		Alerta de Software	70	NÃO	-15,8604	-55,1286
	09/08/2024 07:56:22	MT - JACIARA - BR-163	A sirene está ligada		Status	53	NÃO	-15,8753	-55,1168
	09/08/2024 07:56:22	MT - JACIARA - BR-163	Ignição ligada		Status	53	NÃO	-15,8753	-55,1168
	09/08/2024 07:56:22	MT - JACIARA - BR-163	A sirene está ligada		Alerta de Software	53	NÃO	-15,8753	-55,1168
	09/08/2024 07:54:22	MT - JACIARA - BR-163	A sirene está ligada		Status	52	NÃO	-15,8873	-55,1075
	09/08/2024 07:54:22	MT - JACIARA - BR-163	Ignição ligada		Status	52	NÃO	-15,8873	-55,1075
	09/08/2024 07:54:22	MT - JACIARA - BR-163	A sirene está ligada		Alerta de Software	52	NÃO	-15,8873	-55,1075
	09/08/2024 07:52:22	MT - JACIARA - BR-163	A sirene está ligada		Status	82	NÃO	-15,9027	-55,0951
	09/08/2024 07:52:22	MT - JACIARA - BR-163	Ignição ligada		Status	82	NÃO	-15,9027	-55,0951
	09/08/2024 07:52:22	MT - JACIARA - BR-163	A sirene está ligada		Alerta de Software	82	NÃO	-15,9027	-55,0951
	09/08/2024 07:50:22	MT - JACIARA - BR-163	A sirene está ligada		Status	53	NÃO	-15,9055	-55,0798
	09/08/2024 07:50:22	MT - JACIARA - BR-163	Ignição ligada		Status	53	NÃO	-15,9055	-55,0798
	09/08/2024 07:50:22	MT - JACIARA - BR-163	A sirene está ligada		Alerta de Software	53	NÃO	-15,9055	-55,0798
	09/08/2024 07:48:22	MT - JACIARA - BR-163	A sirene está ligada		Status	71	NÃO	-15,9029	-55,0656
	09/08/2024 07:48:22	MT - JACIARA - BR-163	Ignição ligada		Status	71	NÃO	-15,9029	-55,0656
	09/08/2024 07:48:22	MT - JACIARA - BR-163	A sirene está ligada		Alerta de Software	71	NÃO	-15,9029	-55,0656
	09/08/2024 07:48:21	MT - JACIARA - BR-163	A sirene está ligada		Status	71	NÃO	-15,9028	-55,0654
	09/08/2024 07:48:21	MT - JACIARA - BR-163	Ignição ligada		Status	71	NÃO	-15,9028	-55,0654
	09/08/2024 07:48:21	MT - JACIARA - BR-163	A sirene está ligada		Alerta de Software	71	NÃO	-15,9028	-55,0654

## RELATÓRIO ANALÍTICO POR VEÍCULO






































Período: 06/08/2024 00:00:00 à 14/08/2024 12:00:00

Identificador: RUR4H31 EDIVAN SC 2022

Placa: RUR4H31

- Legenda:**
-  Mensagens enviadas do Veículo (Veículo -> Central)
  -  Mensagens enviadas do Veículo (Controle de Jornada Cliente)
  -  Mensagens enviadas da Central (Central -> Veículo)



Sentido:	Data e Hora:	Localização:	Mensagem:	Modo Emergência	Tipo Mensagem:	Vel. (Km/h)	Log ?	Latitude	Longitude
	09/08/2024 07:46:22	MT - JACIARA - BR-163	A sirene está ligada		Status	79	NÃO	-15,9058	-55,0486
	09/08/2024 07:46:22	MT - JACIARA - BR-163	Ignição ligada		Status	79	NÃO	-15,9058	-55,0486
	09/08/2024 07:44:22	MT - JACIARA - BR-163	A sirene está ligada		Status	53	NÃO	-15,9164	-55,0299
	09/08/2024 07:44:22	MT - JACIARA - BR-163	Ignição ligada		Status	53	NÃO	-15,9164	-55,0299
	09/08/2024 07:44:22	MT - JACIARA - BR-163	A sirene está ligada		Alerta de Software	53	NÃO	-15,9164	-55,0299
	09/08/2024 07:42:22	MT - JACIARA - BR-163	A sirene está ligada		Status	65	NÃO	-15,9301	-55,0215
	09/08/2024 07:42:22	MT - JACIARA - BR-163	Ignição ligada		Status	65	NÃO	-15,9301	-55,0215
	09/08/2024 07:42:22	MT - JACIARA - BR-163	A sirene está ligada		Alerta de Software	65	NÃO	-15,9301	-55,0215
	09/08/2024 07:40:22	MT - JACIARA - BR-163	A sirene está ligada		Status	26	NÃO	-15,9420	-55,0157
	09/08/2024 07:40:22	MT - JACIARA - BR-163	Ignição ligada		Status	26	NÃO	-15,9420	-55,0157
	09/08/2024 07:40:22	MT - JACIARA - BR-163	A sirene está ligada		Alerta de Software	26	NÃO	-15,9420	-55,0157
	09/08/2024 07:38:22	MT - JACIARA - Próx. BR-163	A sirene está ligada		Status	34	NÃO	-15,9447	-55,0068
	09/08/2024 07:38:22	MT - JACIARA - Próx. BR-163	Ignição ligada		Status	34	NÃO	-15,9447	-55,0068
	09/08/2024 07:38:22	MT - JACIARA - Próx. BR-163	A sirene está ligada		Alerta de Software	34	NÃO	-15,9447	-55,0068
	09/08/2024 07:36:22	MT - JACIARA - BR-163	A sirene está ligada		Status	69	NÃO	-15,9510	-54,9986
	09/08/2024 07:36:22	MT - JACIARA - BR-163	Ignição ligada		Status	69	NÃO	-15,9510	-54,9986
	09/08/2024 07:36:22	MT - JACIARA - BR-163	A sirene está ligada		Alerta de Software	69	NÃO	-15,9510	-54,9986
	09/08/2024 07:34:22	MT - JACIARA - Rua Marajá	A sirene está ligada		Status	36	NÃO	-15,9512	-54,9806
	09/08/2024 07:34:22	MT - JACIARA - Rua Marajá	Ignição ligada		Status	36	NÃO	-15,9512	-54,9806
	09/08/2024 07:34:22	MT - JACIARA - Rua Marajá	A sirene está ligada		Alerta de Software	36	NÃO	-15,9512	-54,9806
	09/08/2024 07:32:22	MT - JACIARA - BR-163	A sirene está ligada		Status	14	NÃO	-15,9567	-54,9741
	09/08/2024 07:32:22	MT - JACIARA - BR-163	Ignição ligada		Status	14	NÃO	-15,9567	-54,9741
	09/08/2024 07:32:22	MT - JACIARA - BR-163	A sirene está ligada		Alerta de Software	14	NÃO	-15,9567	-54,9741
	09/08/2024 07:30:22	MT - JACIARA - BR-163	A sirene está ligada		Status	27	NÃO	-15,9622	-54,9648
	09/08/2024 07:30:22	MT - JACIARA - BR-163	Ignição ligada		Status	27	NÃO	-15,9622	-54,9648
	09/08/2024 07:30:22	MT - JACIARA - BR-163	A sirene está ligada		Alerta de Software	27	NÃO	-15,9622	-54,9648
	09/08/2024 07:28:22	MT - JACIARA - BR-163	A sirene está ligada		Status	27	NÃO	-15,9684	-54,9598
	09/08/2024 07:28:22	MT - JACIARA - BR-163	Ignição ligada		Status	27	NÃO	-15,9684	-54,9598
	09/08/2024 07:28:22	MT - JACIARA - BR-163	A sirene está ligada		Alerta de Software	27	NÃO	-15,9684	-54,9598
	09/08/2024 07:26:22	MT - JACIARA - BR-163	A sirene está ligada		Status	43	NÃO	-15,9695	-54,9531
	09/08/2024 07:26:22	MT - JACIARA - BR-163	Ignição ligada		Status	43	NÃO	-15,9695	-54,9531
	09/08/2024 07:26:22	MT - JACIARA - BR-163	A sirene está ligada		Alerta de Software	43	NÃO	-15,9695	-54,9531
	09/08/2024 07:24:22	MT - JACIARA - Próx. BR-163	A sirene está ligada		Status	6	NÃO	-15,9720	-54,9394
	09/08/2024 07:24:22	MT - JACIARA - Próx. BR-163	Ignição ligada		Status	6	NÃO	-15,9720	-54,9394
	09/08/2024 07:24:22	MT - JACIARA - Próx. BR-163	A sirene está ligada		Alerta de Software	6	NÃO	-15,9720	-54,9394
	09/08/2024 07:22:22	MT - JACIARA - Próx. BR-163	A sirene está ligada		Status	0	NÃO	-15,9716	-54,9392
	09/08/2024 07:22:22	MT - JACIARA - Próx. BR-163	Ignição ligada		Status	0	NÃO	-15,9716	-54,9392


RELATÓRIO ANALÍTICO POR VEÍCULO

Período: 06/08/2024 00:00:00 à 14/08/2024 12:00:00


Identificador: RUR4H31 EDIVAN SC 2022

Placa: RUR4H31


Legenda:



 Mensagens enviadas do Veículo (Veículo -> Central)





































 Mensagens enviadas do Veículo (Controle de Jornada Cliente)



 Mensagens enviadas da Central (Central -> Veículo)



Sentido:	Data e Hora:	Localização:	Mensagem:	Modo Emergência	Tipo Mensagem:	Vel. (Km/h)	Log ?	Latitude	Longitude
	09/08/2024 07:22:22	MT - JACIARA - Próx. BR-163	A sirene está ligada		Alerta de Software	0	NÃO	-15,9716	-54,9392
	09/08/2024 07:22:22	MT - JACIARA - Próx. BR-163	Parada do Veículo		Alerta de Software	0	NÃO	-15,9716	-54,9392
	09/08/2024 07:21:41	MT - JACIARA - Próx. BR-163	A sirene está ligada		Status	0	NÃO	-15,9716	-54,9392
	09/08/2024 07:21:41	MT - JACIARA - Próx. BR-163	Ignição ligada		Evento	0	NÃO	-15,9716	-54,9392
	09/08/2024 07:21:41	MT - JACIARA - Próx. BR-163	A sirene está ligada		Alerta de Software	0	NÃO	-15,9716	-54,9392
	09/08/2024 07:21:41	MT - JACIARA - Próx. BR-163	Parada do Veículo		Alerta de Software	0	NÃO	-15,9716	-54,9392
	09/08/2024 07:20:36	MENSAGEM ENVIADA PELA CENTRAL   Enviada por: integração	Habilitar sensor de violação de painel		Comando		-		
	09/08/2024 07:20:36	MENSAGEM ENVIADA PELA CENTRAL   Enviada por: integração	Desligar Bloqueio		Comando		-		
	09/08/2024 07:20:36	MENSAGEM ENVIADA PELA CENTRAL   Enviada por: integração	Habilitar sensor de desengate		Comando		-		
	09/08/2024 07:20:36	MENSAGEM ENVIADA PELA CENTRAL   Enviada por: integração	Habilitar sensor de porta do carona		Comando		-		
	09/08/2024 07:20:36	MENSAGEM ENVIADA PELA CENTRAL   Enviada por: integração	Desabilitar Botão de Abertura de Trava de Baú		Comando		-		
	09/08/2024 07:20:35	MENSAGEM ENVIADA PELA CENTRAL   Enviada por: integração	Habilitar sensor de porta do motorista		Comando		-		
	09/08/2024 07:20:22	MT - JACIARA - Próx. BR-163	A sirene está ligada		Status	0	NÃO	-15,9716	-54,9392
	09/08/2024 07:20:22	MT - JACIARA - Próx. BR-163	O veículo está bloqueado		Status	0	NÃO	-15,9716	-54,9392
	09/08/2024 07:20:22	MT - JACIARA - Próx. BR-163	A sirene está ligada		Alerta de Software	0	NÃO	-15,9716	-54,9392
	09/08/2024 07:20:22	MT - JACIARA - Próx. BR-163	Parada do Veículo		Alerta de Software	0	NÃO	-15,9716	-54,9392
	09/08/2024 07:19:56	MT - JACIARA - Próx. BR-163	11 REINICIO DE VIAGEM 11 REINICIO DE VIAGEM ID MOTORISTA:5072		Macro		NÃO	-15,9716	-54,9392
	09/08/2024 07:19:42	MT - JACIARA - Próx. BR-163	Ignição desligada		Evento	0	NÃO	-15,9716	-54,9392
	09/08/2024 07:19:42	MT - JACIARA - Próx. BR-163	A sirene está ligada		Status	0	NÃO	-15,9716	-54,9392
	09/08/2024 07:19:42	MT - JACIARA - Próx. BR-163	O veículo está bloqueado		Status	0	NÃO	-15,9716	-54,9392
	09/08/2024 07:19:42	MT - JACIARA - Próx. BR-163	A sirene está ligada		Alerta de Software	0	NÃO	-15,9716	-54,9392
	09/08/2024 07:19:42	MT - JACIARA - Próx. BR-163	Parada do Veículo		Alerta de Software	0	NÃO	-15,9716	-54,9392
	09/08/2024 07:18:22	MT - JACIARA - Próx. BR-163	A sirene está ligada		Status	0	NÃO	-15,9716	-54,9392
	09/08/2024 07:18:22	MT - JACIARA - Próx. BR-163	O veículo está bloqueado		Status	0	NÃO	-15,9716	-54,9392
	09/08/2024 07:18:22	MT - JACIARA - Próx. BR-163	Ignição ligada		Status	0	NÃO	-15,9716	-54,9392
	09/08/2024 07:18:22	MT - JACIARA - Próx. BR-163	A sirene está ligada		Alerta de Software	0	NÃO	-15,9716	-54,9392
	09/08/2024 07:18:22	MT - JACIARA - Próx. BR-163	Parada do Veículo		Alerta de Software	0	NÃO	-15,9716	-54,9392
	09/08/2024 07:16:22	MT - JACIARA - Próx. BR-163	A sirene está ligada		Status	0	NÃO	-15,9716	-54,9392
	09/08/2024 07:16:22	MT - JACIARA - Próx. BR-163	O veículo está bloqueado		Status	0	NÃO	-15,9716	-54,9392
	09/08/2024 07:16:22	MT - JACIARA - Próx. BR-163	Ignição ligada		Status	0	NÃO	-15,9716	-54,9392
	09/08/2024 07:16:22	MT - JACIARA - Próx. BR-163	A sirene está ligada		Alerta de Software	0	NÃO	-15,9716	-54,9392
	09/08/2024 07:16:22	MT - JACIARA - Próx. BR-163	Parada do Veículo		Alerta de Software	0	NÃO	-15,9716	-54,9392
	09/08/2024 07:14:22	MT - JACIARA - Próx. BR-163	A sirene está ligada		Status	0	NÃO	-15,9716	-54,9392
	09/08/2024 07:14:22	MT - JACIARA - Próx. BR-163	O veículo está bloqueado		Status	0	NÃO	-15,9716	-54,9392
	09/08/2024 07:14:22	MT - JACIARA - Próx. BR-163	Ignição ligada		Status	0	NÃO	-15,9716	-54,9392

## RELATÓRIO ANALÍTICO POR VEÍCULO








Período: 06/08/2024 00:00:00 à 14/08/2024 12:00:00

Identificador: RUR4H31 EDIVAN SC 2022

Placa: RUR4H31

- Legenda:**
-  Mensagens enviadas do Veículo (Veículo -> Central)
  -  Mensagens enviadas do Veículo (Controle de Jornada Cliente)
  -  Mensagens enviadas da Central (Central -> Veículo)



Sentido:	Data e Hora:	Localização:	Mensagem:	Modo Emergência	Tipo Mensagem:	Vel. (Km/h)	Log ?	Latitude	Longitude
	09/08/2024 07:14:22	MT - JACIARA - Próx. BR-163	A sirene está ligada		Alerta de Software	0	NÃO	-15,9716	-54,9392
	09/08/2024 07:14:22	MT - JACIARA - Próx. BR-163	Parada do Veículo		Alerta de Software	0	NÃO	-15,9716	-54,9392
	09/08/2024 07:12:22	MT - JACIARA - Próx. BR-163	A sirene está ligada		Status	0	NÃO	-15,9716	-54,9392
	09/08/2024 07:12:22	MT - JACIARA - Próx. BR-163	O veículo está bloqueado		Status	0	NÃO	-15,9716	-54,9392
	09/08/2024 07:12:22	MT - JACIARA - Próx. BR-163	Ignição ligada		Status	0	NÃO	-15,9716	-54,9392
	09/08/2024 07:12:22	MT - JACIARA - Próx. BR-163	A sirene está ligada		Alerta de Software	0	NÃO	-15,9716	-54,9392
	09/08/2024 07:12:22	MT - JACIARA - Próx. BR-163	Parada do Veículo		Alerta de Software	0	NÃO	-15,9716	-54,9392
	09/08/2024 07:10:22	MT - JACIARA - Próx. BR-163	A sirene está ligada		Status	0	NÃO	-15,9716	-54,9392
	09/08/2024 07:10:22	MT - JACIARA - Próx. BR-163	O veículo está bloqueado		Status	0	NÃO	-15,9716	-54,9392
	09/08/2024 07:10:22	MT - JACIARA - Próx. BR-163	Ignição ligada		Status	0	NÃO	-15,9716	-54,9392
	09/08/2024 07:10:22	MT - JACIARA - Próx. BR-163	A sirene está ligada		Alerta de Software	0	NÃO	-15,9716	-54,9392
	09/08/2024 07:10:22	MT - JACIARA - Próx. BR-163	Parada do Veículo		Alerta de Software	0	NÃO	-15,9716	-54,9392
	09/08/2024 07:08:22	MT - JACIARA - Próx. BR-163	A sirene está ligada		Status	0	NÃO	-15,9716	-54,9392
	09/08/2024 07:08:22	MT - JACIARA - Próx. BR-163	O veículo está bloqueado		Status	0	NÃO	-15,9716	-54,9392
	09/08/2024 07:08:22	MT - JACIARA - Próx. BR-163	Ignição ligada		Status	0	NÃO	-15,9716	-54,9392
	09/08/2024 07:08:22	MT - JACIARA - Próx. BR-163	A sirene está ligada		Alerta de Software	0	NÃO	-15,9716	-54,9392
	09/08/2024 07:08:22	MT - JACIARA - Próx. BR-163	Parada do Veículo		Alerta de Software	0	NÃO	-15,9716	-54,9392
	09/08/2024 07:06:22	MT - JACIARA - Próx. BR-163	A sirene está ligada		Status	0	NÃO	-15,9716	-54,9392
	09/08/2024 07:06:22	MT - JACIARA - Próx. BR-163	O veículo está bloqueado		Status	0	NÃO	-15,9716	-54,9392
	09/08/2024 07:06:22	MT - JACIARA - Próx. BR-163	Ignição ligada		Status	0	NÃO	-15,9716	-54,9392
	09/08/2024 07:06:22	MT - JACIARA - Próx. BR-163	A sirene está ligada		Alerta de Software	0	NÃO	-15,9716	-54,9392
	09/08/2024 07:06:22	MT - JACIARA - Próx. BR-163	Parada do Veículo		Alerta de Software	0	NÃO	-15,9716	-54,9392
	09/08/2024 07:04:22	MT - JACIARA - Próx. BR-163	A sirene está ligada		Status	0	NÃO	-15,9716	-54,9392
	09/08/2024 07:04:22	MT - JACIARA - Próx. BR-163	O veículo está bloqueado		Status	0	NÃO	-15,9716	-54,9392
	09/08/2024 07:04:22	MT - JACIARA - Próx. BR-163	Ignição ligada		Status	0	NÃO	-15,9716	-54,9392
	09/08/2024 07:04:22	MT - JACIARA - Próx. BR-163	A sirene está ligada		Alerta de Software	0	NÃO	-15,9716	-54,9392
	09/08/2024 07:04:22	MT - JACIARA - Próx. BR-163	Parada do Veículo		Alerta de Software	0	NÃO	-15,9716	-54,9392
	09/08/2024 07:02:22	MT - JACIARA - Próx. BR-163	A sirene está ligada		Status	0	NÃO	-15,9716	-54,9392
	09/08/2024 07:02:22	MT - JACIARA - Próx. BR-163	O veículo está bloqueado		Status	0	NÃO	-15,9716	-54,9392
	09/08/2024 07:02:22	MT - JACIARA - Próx. BR-163	Ignição ligada		Status	0	NÃO	-15,9716	-54,9392
	09/08/2024 07:02:22	MT - JACIARA - Próx. BR-163	A sirene está ligada		Alerta de Software	0	NÃO	-15,9716	-54,9392
	09/08/2024 07:02:22	MT - JACIARA - Próx. BR-163	Parada do Veículo		Alerta de Software	0	NÃO	-15,9716	-54,9392
	09/08/2024 07:00:22	MT - JACIARA - Próx. BR-163	A sirene está ligada		Status	0	NÃO	-15,9716	-54,9392
	09/08/2024 07:00:22	MT - JACIARA - Próx. BR-163	O veículo está bloqueado		Status	0	NÃO	-15,9716	-54,9392
	09/08/2024 07:00:22	MT - JACIARA - Próx. BR-163	Ignição ligada		Status	0	NÃO	-15,9716	-54,9392
	09/08/2024 07:00:22	MT - JACIARA - Próx. BR-163	A sirene está ligada		Alerta de Software	0	NÃO	-15,9716	-54,9392
	09/08/2024 07:00:22	MT - JACIARA - Próx. BR-163	Parada do Veículo		Alerta de Software	0	NÃO	-15,9716	-54,9392



## RELATÓRIO ANALÍTICO POR VEÍCULO




Período: 06/08/2024 00:00:00 à 14/08/2024 12:00:00

Identificador: RUR4H31 EDIVAN SC 2022

Placa: RUR4H31

- Legenda:**
-  Mensagens enviadas do Veículo (Veículo -> Central)
  -  Mensagens enviadas do Veículo (Controle de Jornada Cliente)
  -  Mensagens enviadas da Central (Central -> Veículo)



Sentido:	Data e Hora:	Localização:	Mensagem:	Modo Emergência	Tipo Mensagem:	Vel. (Km/h)	Log ?	Latitude	Longitude
	09/08/2024 06:58:22	MT - JACIARA - Próx. BR-163	A sirene está ligada		Status	0	NÃO	-15,9716	-54,9392
	09/08/2024 06:58:22	MT - JACIARA - Próx. BR-163	O veículo está bloqueado		Status	0	NÃO	-15,9716	-54,9392
	09/08/2024 06:58:22	MT - JACIARA - Próx. BR-163	Ignição ligada		Status	0	NÃO	-15,9716	-54,9392
	09/08/2024 06:58:22	MT - JACIARA - Próx. BR-163	A sirene está ligada		Alerta de Software	0	NÃO	-15,9716	-54,9392
	09/08/2024 06:58:22	MT - JACIARA - Próx. BR-163	Parada do Veículo		Alerta de Software	0	NÃO	-15,9716	-54,9392
	09/08/2024 06:56:22	MT - JACIARA - Próx. BR-163	A sirene está ligada		Status	0	NÃO	-15,9716	-54,9392
	09/08/2024 06:56:22	MT - JACIARA - Próx. BR-163	O veículo está bloqueado		Status	0	NÃO	-15,9716	-54,9392
	09/08/2024 06:56:22	MT - JACIARA - Próx. BR-163	Ignição ligada		Status	0	NÃO	-15,9716	-54,9392
	09/08/2024 06:56:22	MT - JACIARA - Próx. BR-163	A sirene está ligada		Alerta de Software	0	NÃO	-15,9716	-54,9392
	09/08/2024 06:56:22	MT - JACIARA - Próx. BR-163	Parada do Veículo		Alerta de Software	0	NÃO	-15,9716	-54,9392
	09/08/2024 06:54:22	MT - JACIARA - Próx. BR-163	A sirene está ligada		Status	0	NÃO	-15,9716	-54,9392
	09/08/2024 06:54:22	MT - JACIARA - Próx. BR-163	O veículo está bloqueado		Status	0	NÃO	-15,9716	-54,9392
	09/08/2024 06:54:22	MT - JACIARA - Próx. BR-163	Ignição ligada		Status	0	NÃO	-15,9716	-54,9392
	09/08/2024 06:54:22	MT - JACIARA - Próx. BR-163	A sirene está ligada		Alerta de Software	0	NÃO	-15,9716	-54,9392
	09/08/2024 06:54:22	MT - JACIARA - Próx. BR-163	Parada do Veículo		Alerta de Software	0	NÃO	-15,9716	-54,9392
	09/08/2024 06:52:22	MT - JACIARA - Próx. BR-163	A sirene está ligada		Status	0	NÃO	-15,9716	-54,9392
	09/08/2024 06:52:22	MT - JACIARA - Próx. BR-163	O veículo está bloqueado		Status	0	NÃO	-15,9716	-54,9392
	09/08/2024 06:52:22	MT - JACIARA - Próx. BR-163	Ignição ligada		Status	0	NÃO	-15,9716	-54,9392
	09/08/2024 06:52:22	MT - JACIARA - Próx. BR-163	A sirene está ligada		Alerta de Software	0	NÃO	-15,9716	-54,9392
	09/08/2024 06:52:22	MT - JACIARA - Próx. BR-163	Parada do Veículo		Alerta de Software	0	NÃO	-15,9716	-54,9392
	09/08/2024 06:50:22	MT - JACIARA - Próx. BR-163	A sirene está ligada		Status	0	NÃO	-15,9716	-54,9392
	09/08/2024 06:50:22	MT - JACIARA - Próx. BR-163	O veículo está bloqueado		Status	0	NÃO	-15,9716	-54,9392
	09/08/2024 06:50:22	MT - JACIARA - Próx. BR-163	Ignição ligada		Status	0	NÃO	-15,9716	-54,9392
	09/08/2024 06:50:22	MT - JACIARA - Próx. BR-163	A sirene está ligada		Alerta de Software	0	NÃO	-15,9716	-54,9392
	09/08/2024 06:50:22	MT - JACIARA - Próx. BR-163	Parada do Veículo		Alerta de Software	0	NÃO	-15,9716	-54,9392
	09/08/2024 06:49:01	MT - JACIARA - Próx. BR-163	A sirene está ligada		Status	0	NÃO	-15,9716	-54,9392
	09/08/2024 06:49:01	MT - JACIARA - Próx. BR-163	O veículo está bloqueado		Status	0	NÃO	-15,9716	-54,9392
	09/08/2024 06:49:01	MT - JACIARA - Próx. BR-163	Ignição ligada		Evento	0	NÃO	-15,9716	-54,9392
	09/08/2024 06:49:01	MT - JACIARA - Próx. BR-163	A sirene está ligada		Alerta de Software	0	NÃO	-15,9716	-54,9392
	09/08/2024 06:49:01	MT - JACIARA - Próx. BR-163	Parada do Veículo		Alerta de Software	0	NÃO	-15,9716	-54,9392
	09/08/2024 06:48:22	MT - JACIARA - Próx. BR-163	A sirene está ligada		Status	0	NÃO	-15,9716	-54,9392
	09/08/2024 06:48:22	MT - JACIARA - Próx. BR-163	O veículo está bloqueado		Status	0	NÃO	-15,9716	-54,9392
	09/08/2024 06:48:22	MT - JACIARA - Próx. BR-163	A sirene está ligada		Alerta de Software	0	NÃO	-15,9716	-54,9392
	09/08/2024 06:48:22	MT - JACIARA - Próx. BR-163	Parada do Veículo		Alerta de Software	0	NÃO	-15,9716	-54,9392
	09/08/2024 06:46:22	MT - JACIARA - Próx. BR-163	A sirene está ligada		Status	0	NÃO	-15,9716	-54,9392
	09/08/2024 06:46:22	MT - JACIARA - Próx. BR-163	O veículo está bloqueado		Status	0	NÃO	-15,9716	-54,9392
	09/08/2024 06:46:22	MT - JACIARA - Próx. BR-163	A sirene está ligada		Alerta de Software	0	NÃO	-15,9716	-54,9392

RELATÓRIO ANALÍTICO POR VEÍCULO

Período: 06/08/2024 00:00:00 à 14/08/2024 12:00:00

Identificador: RUR4H31 EDIVAN SC 2022

Placa: RUR4H31

Legenda:

Mensagens enviadas do Veículo (Veículo -> Central)

Mensagens enviadas do Veículo (Controle de Jornada Cliente)

Mensagens enviadas da Central (Central -> Veículo)



Sentido:	Data e Hora:	Localização:	Mensagem:	Modo Emergência	Tipo Mensagem:	Vel. (Km/h)	Log ?	Latitude	Longitude
	09/08/2024 06:46:22	MT - JACIARA - Próx. BR-163	Parada do Veículo		Alerta de Software	0	NÃO	-15,9716	-54,9392
	09/08/2024 06:44:22	MT - JACIARA - Próx. BR-163	A sirene está ligada		Status	0	NÃO	-15,9716	-54,9392
	09/08/2024 06:44:22	MT - JACIARA - Próx. BR-163	O veículo está bloqueado		Status	0	NÃO	-15,9716	-54,9392
	09/08/2024 06:44:22	MT - JACIARA - Próx. BR-163	A sirene está ligada		Alerta de Software	0	NÃO	-15,9716	-54,9392
	09/08/2024 06:44:22	MT - JACIARA - Próx. BR-163	Parada do Veículo		Alerta de Software	0	NÃO	-15,9716	-54,9392
	09/08/2024 06:42:48	MENSAGEM ENVIADA PELA CENTRAL   Enviada por: integração	MENSAGEM IIVRE:VEICULO BLOQUEADO		Macro		-		
	09/08/2024 06:42:47	MENSAGEM ENVIADA PELA CENTRAL   Enviada por: integração	Ligar Bloqueio		Comando		-		
	09/08/2024 06:42:22	MT - JACIARA - Próx. BR-163	A sirene está ligada		Status	0	NÃO	-15,9716	-54,9392
	09/08/2024 06:42:22	MT - JACIARA - Próx. BR-163	O veículo está bloqueado		Status	0	NÃO	-15,9716	-54,9392
	09/08/2024 06:42:22	MT - JACIARA - Próx. BR-163	A sirene está ligada		Alerta de Software	0	NÃO	-15,9716	-54,9392
	09/08/2024 06:42:22	MT - JACIARA - Próx. BR-163	Parada do Veículo		Alerta de Software	0	NÃO	-15,9716	-54,9392
	09/08/2024 06:41:36	MT - JACIARA - Próx. BR-163	05 PARADA PARA ALIMENTACAO 05 PARADA PARA ALIMENTACAO: LOCAL:JACIARA KM: PREVISAO DE REINICIO DATA:09/08/24 HORA:07:20		Macro		NÃO	-15,9716	-54,9392
	09/08/2024 06:41:36	MT - JACIARA - Próx. BR-163	A sirene está ligada		Alerta de Software		NÃO	-15,9716	-54,9392
	09/08/2024 06:40:59	MT - JACIARA - Próx. BR-163	Ignição desligada		Evento	0	NÃO	-15,9716	-54,9392
	09/08/2024 06:40:59	MT - JACIARA - Próx. BR-163	A sirene está ligada		Status	0	NÃO	-15,9716	-54,9392
	09/08/2024 06:40:59	MT - JACIARA - Próx. BR-163	A sirene está ligada		Alerta de Software	0	NÃO	-15,9716	-54,9392
	09/08/2024 06:40:59	MT - JACIARA - Próx. BR-163	Parada do Veículo		Alerta de Software	0	NÃO	-15,9716	-54,9392
	09/08/2024 06:40:22	MT - JACIARA - Próx. BR-163	A sirene está ligada		Status	7	NÃO	-15,9717	-54,9391
	09/08/2024 06:40:22	MT - JACIARA - Próx. BR-163	Ignição ligada		Status	7	NÃO	-15,9717	-54,9391
	09/08/2024 06:40:22	MT - JACIARA - Próx. BR-163	A sirene está ligada		Alerta de Software	7	NÃO	-15,9717	-54,9391
	09/08/2024 06:38:22	MT - JACIARA - BR-163	A sirene está ligada		Status	69	NÃO	-15,9794	-54,9333
	09/08/2024 06:38:22	MT - JACIARA - BR-163	Ignição ligada		Status	69	NÃO	-15,9794	-54,9333
	09/08/2024 06:38:22	MT - JACIARA - BR-163	A sirene está ligada		Alerta de Software	69	NÃO	-15,9794	-54,9333
	09/08/2024 06:36:22	MT - JACIARA - BR-163	A sirene está ligada		Status	76	NÃO	-15,9940	-54,9215
	09/08/2024 06:36:22	MT - JACIARA - BR-163	Ignição ligada		Status	76	NÃO	-15,9940	-54,9215
	09/08/2024 06:36:22	MT - JACIARA - BR-163	A sirene está ligada		Alerta de Software	76	NÃO	-15,9940	-54,9215
	09/08/2024 06:34:22	MT - SÃO PEDRO DA CIPA - BR-163	A sirene está ligada		Status	77	NÃO	-16,0125	-54,9110
	09/08/2024 06:34:22	MT - SÃO PEDRO DA CIPA - BR-163	Ignição ligada		Status	77	NÃO	-16,0125	-54,9110
	09/08/2024 06:34:22	MT - SÃO PEDRO DA CIPA - BR-163	A sirene está ligada		Alerta de Software	77	NÃO	-16,0125	-54,9110
	09/08/2024 06:32:22	MT - JUSCIMEIRA - BR-163	A sirene está ligada		Status	59	NÃO	-16,0252	-54,8967
	09/08/2024 06:32:22	MT - JUSCIMEIRA - BR-163	Ignição ligada		Status	59	NÃO	-16,0252	-54,8967
	09/08/2024 06:32:22	MT - JUSCIMEIRA - BR-163	A sirene está ligada		Alerta de Software	59	NÃO	-16,0252	-54,8967
	09/08/2024 06:30:22	MT - JUSCIMEIRA - BR-163	A sirene está ligada		Status	62	NÃO	-16,0373	-54,8831

## RELATÓRIO ANALÍTICO POR VEÍCULO






































Período: 06/08/2024 00:00:00 à 14/08/2024 12:00:00

Identificador: RUR4H31 EDIVAN SC 2022

Placa: RUR4H31




- Legenda:**
-  Mensagens enviadas do Veículo (Veículo -> Central)
  -  Mensagens enviadas do Veículo (Controle de Jornada Cliente)
  -  Mensagens enviadas da Central (Central -> Veículo)






































Sentido:	Data e Hora:	Localização:	Mensagem:	Modo Emergência	Tipo Mensagem:	Vel. (Km/h)	Log ?	Latitude	Longitude
	09/08/2024 06:30:22	MT - JUSCIMEIRA - BR-163	Ignição ligada		Status	62	NÃO	-16,0373	-54,8831
	09/08/2024 06:30:22	MT - JUSCIMEIRA - BR-163	A sirene está ligada		Alerta de Software	62	NÃO	-16,0373	-54,8831
	09/08/2024 06:28:22	MT - JUSCIMEIRA - BR-163	A sirene está ligada		Status	81	NÃO	-16,0572	-54,8732
	09/08/2024 06:28:22	MT - JUSCIMEIRA - BR-163	Ignição ligada		Status	81	NÃO	-16,0572	-54,8732
	09/08/2024 06:28:22	MT - JUSCIMEIRA - BR-163	A sirene está ligada		Alerta de Software	81	NÃO	-16,0572	-54,8732
	09/08/2024 06:26:22	MT - JUSCIMEIRA - BR-163	A sirene está ligada		Status	39	NÃO	-16,0755	-54,8742
	09/08/2024 06:26:22	MT - JUSCIMEIRA - BR-163	Ignição ligada		Status	39	NÃO	-16,0755	-54,8742
	09/08/2024 06:26:22	MT - JUSCIMEIRA - BR-163	A sirene está ligada		Alerta de Software	39	NÃO	-16,0755	-54,8742
	09/08/2024 06:24:22	MT - JUSCIMEIRA - BR-163	A sirene está ligada		Status	82	NÃO	-16,0925	-54,8679
	09/08/2024 06:24:22	MT - JUSCIMEIRA - BR-163	Ignição ligada		Status	82	NÃO	-16,0925	-54,8679
	09/08/2024 06:24:22	MT - JUSCIMEIRA - BR-163	A sirene está ligada		Alerta de Software	82	NÃO	-16,0925	-54,8679
	09/08/2024 06:22:22	MT - JUSCIMEIRA - BR-163	A sirene está ligada		Status	60	NÃO	-16,1128	-54,8596
	09/08/2024 06:22:22	MT - JUSCIMEIRA - BR-163	Ignição ligada		Status	60	NÃO	-16,1128	-54,8596
	09/08/2024 06:22:22	MT - JUSCIMEIRA - BR-163	A sirene está ligada		Alerta de Software	60	NÃO	-16,1128	-54,8596
	09/08/2024 06:20:22	MT - JUSCIMEIRA - Próx. BR-163	A sirene está ligada		Status	51	NÃO	-16,1216	-54,8511
	09/08/2024 06:20:22	MT - JUSCIMEIRA - Próx. BR-163	Ignição ligada		Status	51	NÃO	-16,1216	-54,8511
	09/08/2024 06:20:22	MT - JUSCIMEIRA - Próx. BR-163	A sirene está ligada		Alerta de Software	51	NÃO	-16,1216	-54,8511
	09/08/2024 06:18:22	MT - JUSCIMEIRA - BR-163	A sirene está ligada		Status	41	NÃO	-16,1312	-54,8361
	09/08/2024 06:18:22	MT - JUSCIMEIRA - BR-163	Ignição ligada		Status	41	NÃO	-16,1312	-54,8361
	09/08/2024 06:18:22	MT - JUSCIMEIRA - BR-163	A sirene está ligada		Alerta de Software	41	NÃO	-16,1312	-54,8361
	09/08/2024 06:16:22	MT - JUSCIMEIRA - Próx. BR-163	A sirene está ligada		Status	43	NÃO	-16,1400	-54,8231
	09/08/2024 06:16:22	MT - JUSCIMEIRA - Próx. BR-163	Ignição ligada		Status	43	NÃO	-16,1400	-54,8231
	09/08/2024 06:16:22	MT - JUSCIMEIRA - Próx. BR-163	A sirene está ligada		Alerta de Software	43	NÃO	-16,1400	-54,8231
	09/08/2024 06:14:22	MT - JUSCIMEIRA - BR-163	A sirene está ligada		Status	85	NÃO	-16,1499	-54,8084
	09/08/2024 06:14:22	MT - JUSCIMEIRA - BR-163	Ignição ligada		Status	85	NÃO	-16,1499	-54,8084
	09/08/2024 06:14:22	MT - JUSCIMEIRA - BR-163	A sirene está ligada		Alerta de Software	85	NÃO	-16,1499	-54,8084
	09/08/2024 06:12:22	MT - JUSCIMEIRA - BR-163	A sirene está ligada		Status	44	NÃO	-16,1605	-54,7912
	09/08/2024 06:12:22	MT - JUSCIMEIRA - BR-163	Ignição ligada		Status	44	NÃO	-16,1605	-54,7912
	09/08/2024 06:12:22	MT - JUSCIMEIRA - BR-163	A sirene está ligada		Alerta de Software	44	NÃO	-16,1605	-54,7912
	09/08/2024 06:10:22	MT - JUSCIMEIRA - BR-163	A sirene está ligada		Status	78	NÃO	-16,1734	-54,7909
	09/08/2024 06:10:22	MT - JUSCIMEIRA - BR-163	Ignição ligada		Status	78	NÃO	-16,1734	-54,7909
	09/08/2024 06:10:22	MT - JUSCIMEIRA - BR-163	A sirene está ligada		Alerta de Software	78	NÃO	-16,1734	-54,7909
	09/08/2024 06:08:22	MT - JUSCIMEIRA - BR-163	A sirene está ligada		Status	30	NÃO	-16,1894	-54,7849
	09/08/2024 06:08:22	MT - JUSCIMEIRA - BR-163	Ignição ligada		Status	30	NÃO	-16,1894	-54,7849
	09/08/2024 06:08:22	MT - JUSCIMEIRA - BR-163	A sirene está ligada		Alerta de Software	30	NÃO	-16,1894	-54,7849
	09/08/2024 06:06:22	MT - JUSCIMEIRA - BR-163	A sirene está ligada		Status	75	NÃO	-16,2021	-54,7815
	09/08/2024 06:06:22	MT - JUSCIMEIRA - BR-163	Ignição ligada		Status	75	NÃO	-16,2021	-54,7815

RELATÓRIO ANALÍTICO POR VEÍCULO

Período: 06/08/2024 00:00:00 à 14/08/2024 12:00:00  
Identificador: RUR4H31 EDIVAN SC 2022  
Placa: RUR4H31

- Legenda:**
-  Mensagens enviadas do Veículo (Veículo -> Central)
  -  Mensagens enviadas do Veículo (Controle de Jornada Cliente)
  -  Mensagens enviadas da Central (Central -> Veículo)



Sentido:	Data e Hora:	Localização:	Mensagem:	Modo Emergência	Tipo Mensagem:	Vel. (Km/h)	Log ?	Latitude	Longitude
	09/08/2024 06:06:22	MT - JUSCIMEIRA - BR-163	A sirene está ligada		Alerta de Software	75	NÃO	-16,2021	-54,7815
	09/08/2024 06:04:22	MT - RONDONÓPOLIS - Próx. BR-163	A sirene está ligada		Status	0	NÃO	-16,2108	-54,7785
	09/08/2024 06:04:22	MT - RONDONÓPOLIS - Próx. BR-163	Ignição ligada		Status	0	NÃO	-16,2108	-54,7785
	09/08/2024 06:04:22	MT - RONDONÓPOLIS - Próx. BR-163	A sirene está ligada		Alerta de Software	0	NÃO	-16,2108	-54,7785
	09/08/2024 06:04:22	MT - RONDONÓPOLIS - Próx. BR-163	Parada do Veículo		Alerta de Software	0	NÃO	-16,2108	-54,7785
	09/08/2024 06:02:59	MT - RONDONÓPOLIS - Próx. BR-163	A sirene está ligada		Status	0	NÃO	-16,2108	-54,7785
	09/08/2024 06:02:59	MT - RONDONÓPOLIS - Próx. BR-163	Ignição ligada		Evento	0	NÃO	-16,2108	-54,7785
	09/08/2024 06:02:59	MT - RONDONÓPOLIS - Próx. BR-163	A sirene está ligada		Alerta de Software	0	NÃO	-16,2108	-54,7785
	09/08/2024 06:02:59	MT - RONDONÓPOLIS - Próx. BR-163	Parada do Veículo		Alerta de Software	0	NÃO	-16,2108	-54,7785
	09/08/2024 06:02:22	MT - RONDONÓPOLIS - Próx. BR-163	A sirene está ligada		Status	0	NÃO	-16,2108	-54,7785
	09/08/2024 06:02:22	MT - RONDONÓPOLIS - Próx. BR-163	O veículo está bloqueado		Status	0	NÃO	-16,2108	-54,7785
	09/08/2024 06:02:22	MT - RONDONÓPOLIS - Próx. BR-163	A sirene está ligada		Alerta de Software	0	NÃO	-16,2108	-54,7785
	09/08/2024 06:02:22	MT - RONDONÓPOLIS - Próx. BR-163	Parada do Veículo		Alerta de Software	0	NÃO	-16,2108	-54,7785
	09/08/2024 06:02:19	MENSAGEM ENVIADA PELA CENTRAL   Enviada por: integração	Habilitar sensor de violação de painel		Comando		-		
	09/08/2024 06:02:19	MENSAGEM ENVIADA PELA CENTRAL   Enviada por: integração	Desabilitar Botão de Abertura de Trava de Baú		Comando		-		
	09/08/2024 06:02:18	MENSAGEM ENVIADA PELA CENTRAL   Enviada por: integração	Desligar Bloqueio		Comando		-		
	09/08/2024 06:02:17	MENSAGEM ENVIADA PELA CENTRAL   Enviada por: integração	Habilitar sensor de desengate		Comando		-		
	09/08/2024 06:02:17	MENSAGEM ENVIADA PELA CENTRAL   Enviada por: integração	Habilitar sensor de porta do carona		Comando		-		
	09/08/2024 06:02:17	MENSAGEM ENVIADA PELA CENTRAL   Enviada por: integração	Habilitar sensor de porta do motorista		Comando		-		
	09/08/2024 06:01:35	MT - RONDONÓPOLIS - Próx. BR-163	11 REINICIO DE VIAGEM 11 REINICIO DE VIAGEM ID MOTORISTA:5072		Macro		NÃO	-16,2108	-54,7785
	09/08/2024 06:00:22	MT - RONDONÓPOLIS - Próx. BR-163	A sirene está ligada		Status	0	NÃO	-16,2108	-54,7785
	09/08/2024 06:00:22	MT - RONDONÓPOLIS - Próx. BR-163	O veículo está bloqueado		Status	0	NÃO	-16,2108	-54,7785
	09/08/2024 06:00:22	MT - RONDONÓPOLIS - Próx. BR-163	A sirene está ligada		Alerta de Software	0	NÃO	-16,2108	-54,7785
	09/08/2024 06:00:22	MT - RONDONÓPOLIS - Próx. BR-163	Parada do Veículo		Alerta de Software	0	NÃO	-16,2108	-54,7785
	09/08/2024 05:58:22	MT - RONDONÓPOLIS - Próx. BR-163	A sirene está ligada		Status	0	NÃO	-16,2108	-54,7785
	09/08/2024 05:58:22	MT - RONDONÓPOLIS - Próx. BR-163	O veículo está bloqueado		Status	0	NÃO	-16,2108	-54,7785
	09/08/2024 05:58:22	MT - RONDONÓPOLIS - Próx. BR-163	A sirene está ligada		Alerta de Software	0	NÃO	-16,2108	-54,7785
	09/08/2024 05:58:22	MT - RONDONÓPOLIS - Próx. BR-163	Parada do Veículo		Alerta de Software	0	NÃO	-16,2108	-54,7785
	09/08/2024 05:56:22	MT - RONDONÓPOLIS - Próx. BR-163	A sirene está ligada		Status	0	NÃO	-16,2108	-54,7785
	09/08/2024 05:56:22	MT - RONDONÓPOLIS - Próx. BR-163	O veículo está bloqueado		Status	0	NÃO	-16,2108	-54,7785
	09/08/2024 05:56:22	MT - RONDONÓPOLIS - Próx. BR-163	A sirene está ligada		Alerta de Software	0	NÃO	-16,2108	-54,7785
	09/08/2024 05:56:22	MT - RONDONÓPOLIS - Próx. BR-163	Parada do Veículo		Alerta de Software	0	NÃO	-16,2108	-54,7785
	09/08/2024 05:54:22	MT - RONDONÓPOLIS - Próx. BR-163	A sirene está ligada		Status	0	NÃO	-16,2108	-54,7785
	09/08/2024 05:54:22	MT - RONDONÓPOLIS - Próx. BR-163	O veículo está bloqueado		Status	0	NÃO	-16,2108	-54,7785
	09/08/2024 05:54:22	MT - RONDONÓPOLIS - Próx. BR-163	A sirene está ligada		Alerta de Software	0	NÃO	-16,2108	-54,7785

## RELATÓRIO ANALÍTICO POR VEÍCULO

Período: 06/08/2024 00:00:00 à 14/08/2024 12:00:00

Identificador: RUR4H31 EDIVAN SC 2022

Placa: RUR4H31

- Legenda:**
-  Mensagens enviadas do Veículo (Veículo -> Central)
  -  Mensagens enviadas do Veículo (Controle de Jornada Cliente)
  -  Mensagens enviadas da Central (Central -> Veículo)



Sentido:	Data e Hora:	Localização:	Mensagem:	Modo Emergência	Tipo Mensagem:	Vel. (Km/h)	Log ?	Latitude	Longitude
	09/08/2024 05:54:22	MT - RONDONÓPOLIS - Próx. BR-163	Parada do Veículo		Alerta de Software	0	NÃO	-16,2108	-54,7785
	09/08/2024 05:52:22	MT - RONDONÓPOLIS - Próx. BR-163	A sirene está ligada		Status	0	NÃO	-16,2108	-54,7785
	09/08/2024 05:52:22	MT - RONDONÓPOLIS - Próx. BR-163	O veículo está bloqueado		Status	0	NÃO	-16,2108	-54,7785
	09/08/2024 05:52:22	MT - RONDONÓPOLIS - Próx. BR-163	A sirene está ligada		Alerta de Software	0	NÃO	-16,2108	-54,7785
	09/08/2024 05:52:22	MT - RONDONÓPOLIS - Próx. BR-163	Parada do Veículo		Alerta de Software	0	NÃO	-16,2108	-54,7785
	09/08/2024 05:50:22	MT - RONDONÓPOLIS - Próx. BR-163	A sirene está ligada		Status	0	NÃO	-16,2108	-54,7785
	09/08/2024 05:50:22	MT - RONDONÓPOLIS - Próx. BR-163	O veículo está bloqueado		Status	0	NÃO	-16,2108	-54,7785
	09/08/2024 05:50:22	MT - RONDONÓPOLIS - Próx. BR-163	A sirene está ligada		Alerta de Software	0	NÃO	-16,2108	-54,7785
	09/08/2024 05:50:22	MT - RONDONÓPOLIS - Próx. BR-163	Parada do Veículo		Alerta de Software	0	NÃO	-16,2108	-54,7785
	09/08/2024 05:48:22	MT - RONDONÓPOLIS - Próx. BR-163	A sirene está ligada		Status	0	NÃO	-16,2108	-54,7785
	09/08/2024 05:48:22	MT - RONDONÓPOLIS - Próx. BR-163	O veículo está bloqueado		Status	0	NÃO	-16,2108	-54,7785
	09/08/2024 05:48:22	MT - RONDONÓPOLIS - Próx. BR-163	A sirene está ligada		Alerta de Software	0	NÃO	-16,2108	-54,7785
	09/08/2024 05:48:22	MT - RONDONÓPOLIS - Próx. BR-163	Parada do Veículo		Alerta de Software	0	NÃO	-16,2108	-54,7785
	09/08/2024 05:46:22	MT - RONDONÓPOLIS - Próx. BR-163	A sirene está ligada		Status	0	NÃO	-16,2108	-54,7785
	09/08/2024 05:46:22	MT - RONDONÓPOLIS - Próx. BR-163	O veículo está bloqueado		Status	0	NÃO	-16,2108	-54,7785
	09/08/2024 05:46:22	MT - RONDONÓPOLIS - Próx. BR-163	A sirene está ligada		Alerta de Software	0	NÃO	-16,2108	-54,7785
	09/08/2024 05:46:22	MT - RONDONÓPOLIS - Próx. BR-163	Parada do Veículo		Alerta de Software	0	NÃO	-16,2108	-54,7785
	09/08/2024 05:44:22	MT - RONDONÓPOLIS - Próx. BR-163	A sirene está ligada		Status	0	NÃO	-16,2108	-54,7785
	09/08/2024 05:44:22	MT - RONDONÓPOLIS - Próx. BR-163	O veículo está bloqueado		Status	0	NÃO	-16,2108	-54,7785
	09/08/2024 05:44:22	MT - RONDONÓPOLIS - Próx. BR-163	A sirene está ligada		Alerta de Software	0	NÃO	-16,2108	-54,7785
	09/08/2024 05:44:22	MT - RONDONÓPOLIS - Próx. BR-163	Parada do Veículo		Alerta de Software	0	NÃO	-16,2108	-54,7785
	09/08/2024 05:42:22	MT - RONDONÓPOLIS - Próx. BR-163	A sirene está ligada		Status	0	NÃO	-16,2108	-54,7785
	09/08/2024 05:42:22	MT - RONDONÓPOLIS - Próx. BR-163	O veículo está bloqueado		Status	0	NÃO	-16,2108	-54,7785
	09/08/2024 05:42:22	MT - RONDONÓPOLIS - Próx. BR-163	A sirene está ligada		Alerta de Software	0	NÃO	-16,2108	-54,7785
	09/08/2024 05:42:22	MT - RONDONÓPOLIS - Próx. BR-163	Parada do Veículo		Alerta de Software	0	NÃO	-16,2108	-54,7785
	09/08/2024 05:40:22	MT - RONDONÓPOLIS - Próx. BR-163	A sirene está ligada		Status	0	NÃO	-16,2108	-54,7785
	09/08/2024 05:40:22	MT - RONDONÓPOLIS - Próx. BR-163	O veículo está bloqueado		Status	0	NÃO	-16,2108	-54,7785
	09/08/2024 05:40:22	MT - RONDONÓPOLIS - Próx. BR-163	A sirene está ligada		Alerta de Software	0	NÃO	-16,2108	-54,7785
	09/08/2024 05:40:22	MT - RONDONÓPOLIS - Próx. BR-163	Parada do Veículo		Alerta de Software	0	NÃO	-16,2108	-54,7785
	09/08/2024 05:38:22	MT - RONDONÓPOLIS - Próx. BR-163	A sirene está ligada		Status	0	NÃO	-16,2108	-54,7785
	09/08/2024 05:38:22	MT - RONDONÓPOLIS - Próx. BR-163	O veículo está bloqueado		Status	0	NÃO	-16,2108	-54,7785
	09/08/2024 05:38:22	MT - RONDONÓPOLIS - Próx. BR-163	A sirene está ligada		Alerta de Software	0	NÃO	-16,2108	-54,7785
	09/08/2024 05:38:22	MT - RONDONÓPOLIS - Próx. BR-163	Parada do Veículo		Alerta de Software	0	NÃO	-16,2108	-54,7785
	09/08/2024 05:36:22	MT - RONDONÓPOLIS - Próx. BR-163	A sirene está ligada		Status	0	NÃO	-16,2108	-54,7785
	09/08/2024 05:36:22	MT - RONDONÓPOLIS - Próx. BR-163	O veículo está bloqueado		Status	0	NÃO	-16,2108	-54,7785
	09/08/2024 05:36:22	MT - RONDONÓPOLIS - Próx. BR-163	A sirene está ligada		Alerta de Software	0	NÃO	-16,2108	-54,7785
	09/08/2024 05:36:22	MT - RONDONÓPOLIS - Próx. BR-163	Parada do Veículo		Alerta de Software	0	NÃO	-16,2108	-54,7785



## RELATÓRIO ANALÍTICO POR VEÍCULO






















Período: 06/08/2024 00:00:00 à 14/08/2024 12:00:00

Identificador: RUR4H31 EDIVAN SC 2022

Placa: RUR4H31

- Legenda:**
-  Mensagens enviadas do Veículo (Veículo -> Central)
  -  Mensagens enviadas do Veículo (Controle de Jornada Cliente)
  -  Mensagens enviadas da Central (Central -> Veículo)






Sentido:	Data e Hora:	Localização:	Mensagem:	Modo Emergência	Tipo Mensagem:	Vel. (Km/h)	Log ?	Latitude	Longitude
	09/08/2024 05:34:22	MT - RONDONÓPOLIS - Próx. BR-163	A sirene está ligada		Status	0	NÃO	-16,2108	-54,7785
	09/08/2024 05:34:22	MT - RONDONÓPOLIS - Próx. BR-163	O veículo está bloqueado		Status	0	NÃO	-16,2108	-54,7785
	09/08/2024 05:34:22	MT - RONDONÓPOLIS - Próx. BR-163	A sirene está ligada		Alerta de Software	0	NÃO	-16,2108	-54,7785
	09/08/2024 05:34:22	MT - RONDONÓPOLIS - Próx. BR-163	Parada do Veículo		Alerta de Software	0	NÃO	-16,2108	-54,7785
	09/08/2024 05:32:22	MT - RONDONÓPOLIS - Próx. BR-163	A sirene está ligada		Status	0	NÃO	-16,2108	-54,7785
	09/08/2024 05:32:22	MT - RONDONÓPOLIS - Próx. BR-163	O veículo está bloqueado		Status	0	NÃO	-16,2108	-54,7785
	09/08/2024 05:32:22	MT - RONDONÓPOLIS - Próx. BR-163	A sirene está ligada		Alerta de Software	0	NÃO	-16,2108	-54,7785
	09/08/2024 05:32:22	MT - RONDONÓPOLIS - Próx. BR-163	Parada do Veículo		Alerta de Software	0	NÃO	-16,2108	-54,7785
	09/08/2024 05:30:22	MT - RONDONÓPOLIS - Próx. BR-163	A sirene está ligada		Status	0	NÃO	-16,2108	-54,7785
	09/08/2024 05:30:22	MT - RONDONÓPOLIS - Próx. BR-163	O veículo está bloqueado		Status	0	NÃO	-16,2108	-54,7785
	09/08/2024 05:30:22	MT - RONDONÓPOLIS - Próx. BR-163	A sirene está ligada		Alerta de Software	0	NÃO	-16,2108	-54,7785
	09/08/2024 05:30:22	MT - RONDONÓPOLIS - Próx. BR-163	Parada do Veículo		Alerta de Software	0	NÃO	-16,2108	-54,7785
	09/08/2024 05:28:22	MT - RONDONÓPOLIS - Próx. BR-163	A sirene está ligada		Status	0	NÃO	-16,2108	-54,7785
	09/08/2024 05:28:22	MT - RONDONÓPOLIS - Próx. BR-163	O veículo está bloqueado		Status	0	NÃO	-16,2108	-54,7785
	09/08/2024 05:28:22	MT - RONDONÓPOLIS - Próx. BR-163	A sirene está ligada		Alerta de Software	0	NÃO	-16,2108	-54,7785
	09/08/2024 05:28:22	MT - RONDONÓPOLIS - Próx. BR-163	Parada do Veículo		Alerta de Software	0	NÃO	-16,2108	-54,7785
	09/08/2024 05:26:22	MT - RONDONÓPOLIS - Próx. BR-163	A sirene está ligada		Status	0	NÃO	-16,2108	-54,7785
	09/08/2024 05:26:22	MT - RONDONÓPOLIS - Próx. BR-163	O veículo está bloqueado		Status	0	NÃO	-16,2108	-54,7785
	09/08/2024 05:26:22	MT - RONDONÓPOLIS - Próx. BR-163	A sirene está ligada		Alerta de Software	0	NÃO	-16,2108	-54,7785
	09/08/2024 05:26:22	MT - RONDONÓPOLIS - Próx. BR-163	Parada do Veículo		Alerta de Software	0	NÃO	-16,2108	-54,7785
	09/08/2024 05:24:22	MT - RONDONÓPOLIS - Próx. BR-163	A sirene está ligada		Status	0	NÃO	-16,2108	-54,7785
	09/08/2024 05:24:22	MT - RONDONÓPOLIS - Próx. BR-163	O veículo está bloqueado		Status	0	NÃO	-16,2108	-54,7785
	09/08/2024 05:24:22	MT - RONDONÓPOLIS - Próx. BR-163	A sirene está ligada		Alerta de Software	0	NÃO	-16,2108	-54,7785
	09/08/2024 05:24:22	MT - RONDONÓPOLIS - Próx. BR-163	Parada do Veículo		Alerta de Software	0	NÃO	-16,2108	-54,7785
	09/08/2024 05:22:22	MT - RONDONÓPOLIS - Próx. BR-163	A sirene está ligada		Status	0	NÃO	-16,2108	-54,7785
	09/08/2024 05:22:22	MT - RONDONÓPOLIS - Próx. BR-163	O veículo está bloqueado		Status	0	NÃO	-16,2108	-54,7785
	09/08/2024 05:22:22	MT - RONDONÓPOLIS - Próx. BR-163	A sirene está ligada		Alerta de Software	0	NÃO	-16,2108	-54,7785
	09/08/2024 05:22:22	MT - RONDONÓPOLIS - Próx. BR-163	Parada do Veículo		Alerta de Software	0	NÃO	-16,2108	-54,7785
	09/08/2024 05:20:22	MT - RONDONÓPOLIS - Próx. BR-163	A sirene está ligada		Status	0	NÃO	-16,2108	-54,7785
	09/08/2024 05:20:22	MT - RONDONÓPOLIS - Próx. BR-163	O veículo está bloqueado		Status	0	NÃO	-16,2108	-54,7785
	09/08/2024 05:20:22	MT - RONDONÓPOLIS - Próx. BR-163	A sirene está ligada		Alerta de Software	0	NÃO	-16,2108	-54,7785
	09/08/2024 05:20:22	MT - RONDONÓPOLIS - Próx. BR-163	Parada do Veículo		Alerta de Software	0	NÃO	-16,2108	-54,7785
	09/08/2024 05:18:22	MT - RONDONÓPOLIS - Próx. BR-163	A sirene está ligada		Status	0	NÃO	-16,2108	-54,7785
	09/08/2024 05:18:22	MT - RONDONÓPOLIS - Próx. BR-163	O veículo está bloqueado		Status	0	NÃO	-16,2108	-54,7785
	09/08/2024 05:18:22	MT - RONDONÓPOLIS - Próx. BR-163	A sirene está ligada		Alerta de Software	0	NÃO	-16,2108	-54,7785
	09/08/2024 05:18:22	MT - RONDONÓPOLIS - Próx. BR-163	Parada do Veículo		Alerta de Software	0	NÃO	-16,2108	-54,7785
	09/08/2024 05:16:22	MT - RONDONÓPOLIS - Próx. BR-163	A sirene está ligada		Status	0	NÃO	-16,2108	-54,7785

## RELATÓRIO ANALÍTICO POR VEÍCULO






































Período: 06/08/2024 00:00:00 à 14/08/2024 12:00:00

Identificador: RUR4H31 EDIVAN SC 2022

Placa: RUR4H31




- Legenda:**
-  Mensagens enviadas do Veículo (Veículo -> Central)
  -  Mensagens enviadas do Veículo (Controle de Jornada Cliente)
  -  Mensagens enviadas da Central (Central -> Veículo)







































Sentido:	Data e Hora:	Localização:	Mensagem:	Modo Emergência	Tipo Mensagem:	Vel. (Km/h)	Log ?	Latitude	Longitude
	09/08/2024 05:16:22	MT - RONDONÓPOLIS - Próx. BR-163	O veículo está bloqueado		Status	0	NÃO	-16,2108	-54,7785
	09/08/2024 05:16:22	MT - RONDONÓPOLIS - Próx. BR-163	A sirene está ligada		Alerta de Software	0	NÃO	-16,2108	-54,7785
	09/08/2024 05:16:22	MT - RONDONÓPOLIS - Próx. BR-163	Parada do Veículo		Alerta de Software	0	NÃO	-16,2108	-54,7785
	09/08/2024 05:14:22	MT - RONDONÓPOLIS - Próx. BR-163	A sirene está ligada		Status	0	NÃO	-16,2108	-54,7785
	09/08/2024 05:14:22	MT - RONDONÓPOLIS - Próx. BR-163	O veículo está bloqueado		Status	0	NÃO	-16,2108	-54,7785
	09/08/2024 05:12:22	MT - RONDONÓPOLIS - Próx. BR-163	A sirene está ligada		Status	0	NÃO	-16,2107	-54,7785
	09/08/2024 05:12:22	MT - RONDONÓPOLIS - Próx. BR-163	O veículo está bloqueado		Status	0	NÃO	-16,2107	-54,7785
	09/08/2024 05:12:22	MT - RONDONÓPOLIS - Próx. BR-163	A sirene está ligada		Status	0	SIM	-16,2108	-54,7785
	09/08/2024 05:12:22	MT - RONDONÓPOLIS - Próx. BR-163	O veículo está bloqueado		Status	0	SIM	-16,2108	-54,7785
	09/08/2024 05:12:22	MT - RONDONÓPOLIS - Próx. BR-163	A sirene está ligada		Alerta de Software	0	NÃO	-16,2107	-54,7785
	09/08/2024 05:12:22	MT - RONDONÓPOLIS - Próx. BR-163	Parada do Veículo		Alerta de Software	0	NÃO	-16,2107	-54,7785
	09/08/2024 05:10:22	MT - RONDONÓPOLIS - Próx. BR-163	A sirene está ligada		Status	0	SIM	-16,2108	-54,7785
	09/08/2024 05:10:22	MT - RONDONÓPOLIS - Próx. BR-163	O veículo está bloqueado		Status	0	SIM	-16,2108	-54,7785
	09/08/2024 05:10:08	MT - RONDONÓPOLIS - Próx. BR-163			Posição Normal	0	NÃO	-16,2108	-54,7785
	09/08/2024 05:10:08	MT - RONDONÓPOLIS - Próx. BR-163	A sirene está ligada		Alerta de Software	0	NÃO	-16,2108	-54,7785
	09/08/2024 05:10:08	MT - RONDONÓPOLIS - Próx. BR-163	Parada do Veículo		Alerta de Software	0	NÃO	-16,2108	-54,7785
	09/08/2024 05:08:22	MT - RONDONÓPOLIS - Próx. BR-163	A sirene está ligada		Status	0	SIM	-16,2108	-54,7785
	09/08/2024 05:08:22	MT - RONDONÓPOLIS - Próx. BR-163	O veículo está bloqueado		Status	0	SIM	-16,2108	-54,7785
	09/08/2024 05:06:22	MT - RONDONÓPOLIS - Próx. BR-163	A sirene está ligada		Status	0	SIM	-16,2108	-54,7785
	09/08/2024 05:06:22	MT - RONDONÓPOLIS - Próx. BR-163	O veículo está bloqueado		Status	0	SIM	-16,2108	-54,7785
	09/08/2024 05:04:22	MT - RONDONÓPOLIS - Próx. BR-163	A sirene está ligada		Status	0	SIM	-16,2108	-54,7785
	09/08/2024 05:04:22	MT - RONDONÓPOLIS - Próx. BR-163	O veículo está bloqueado		Status	0	SIM	-16,2108	-54,7785
	09/08/2024 05:02:22	MT - RONDONÓPOLIS - Próx. BR-163	A sirene está ligada		Status	0	NÃO	-16,2107	-54,7785
	09/08/2024 05:02:22	MT - RONDONÓPOLIS - Próx. BR-163	A sirene está ligada		Status	0	SIM	-16,2108	-54,7785
	09/08/2024 05:02:22	MT - RONDONÓPOLIS - Próx. BR-163	O veículo está bloqueado		Status	0	SIM	-16,2108	-54,7785
	09/08/2024 05:02:22	MT - RONDONÓPOLIS - Próx. BR-163	O veículo está bloqueado		Status	0	NÃO	-16,2107	-54,7785
	09/08/2024 05:02:22	MT - RONDONÓPOLIS - Próx. BR-163	A sirene está ligada		Alerta de Software	0	NÃO	-16,2107	-54,7785
	09/08/2024 05:02:22	MT - RONDONÓPOLIS - Próx. BR-163	Parada do Veículo		Alerta de Software	0	NÃO	-16,2107	-54,7785
	09/08/2024 05:00:22	MT - RONDONÓPOLIS - Próx. BR-163	A sirene está ligada		Status	0	SIM	-16,2108	-54,7785
	09/08/2024 05:00:22	MT - RONDONÓPOLIS - Próx. BR-163	O veículo está bloqueado		Status	0	SIM	-16,2108	-54,7785
	09/08/2024 04:58:22	MT - RONDONÓPOLIS - Próx. BR-163	A sirene está ligada		Status	0	SIM	-16,2108	-54,7785
	09/08/2024 04:58:22	MT - RONDONÓPOLIS - Próx. BR-163	O veículo está bloqueado		Status	0	SIM	-16,2108	-54,7785
	09/08/2024 04:56:22	MT - RONDONÓPOLIS - Próx. BR-163	A sirene está ligada		Status	0	SIM	-16,2108	-54,7785
	09/08/2024 04:56:22	MT - RONDONÓPOLIS - Próx. BR-163	O veículo está bloqueado		Status	0	SIM	-16,2108	-54,7785
	09/08/2024 04:54:22	MT - RONDONÓPOLIS - Próx. BR-163	A sirene está ligada		Status	0	SIM	-16,2108	-54,7785
	09/08/2024 04:54:22	MT - RONDONÓPOLIS - Próx. BR-163	O veículo está bloqueado		Status	0	SIM	-16,2108	-54,7785
	09/08/2024 04:51:45	MT - RONDONÓPOLIS - Próx. BR-163	A sirene está ligada		Status	0	SIM	-16,2108	-54,7785

RELATÓRIO ANALÍTICO POR VEÍCULO

Período: 06/08/2024 00:00:00 à 14/08/2024 12:00:00  
Identificador: RUR4H31 EDIVAN SC 2022  
Placa: RUR4H31

- Legenda:**
-  Mensagens enviadas do Veículo (Veículo -> Central)
  -  Mensagens enviadas do Veículo (Controle de Jornada Cliente)
  -  Mensagens enviadas da Central (Central -> Veículo)



Sentido:	Data e Hora:	Localização:	Mensagem:	Modo Emergência	Tipo Mensagem:	Vel. (Km/h)	Log ?	Latitude	Longitude
	09/08/2024 04:51:45	MT - RONDONÓPOLIS - Próx. BR-163	O veículo está bloqueado		Status	0	SIM	-16,2108	-54,7785
	09/08/2024 04:49:45	MT - RONDONÓPOLIS - Próx. BR-163	A sirene está ligada		Status	0	SIM	-16,2108	-54,7785
	09/08/2024 04:49:45	MT - RONDONÓPOLIS - Próx. BR-163	O veículo está bloqueado		Status	0	SIM	-16,2108	-54,7785
	09/08/2024 04:47:45	MT - RONDONÓPOLIS - Próx. BR-163	A sirene está ligada		Status	0	SIM	-16,2108	-54,7785
	09/08/2024 04:47:45	MT - RONDONÓPOLIS - Próx. BR-163	O veículo está bloqueado		Status	0	SIM	-16,2108	-54,7785
	09/08/2024 04:45:45	MT - RONDONÓPOLIS - Próx. BR-163	A sirene está ligada		Status	0	SIM	-16,2108	-54,7785
	09/08/2024 04:45:45	MT - RONDONÓPOLIS - Próx. BR-163	O veículo está bloqueado		Status	0	SIM	-16,2108	-54,7785
	09/08/2024 04:43:45	MT - RONDONÓPOLIS - Próx. BR-163	A sirene está ligada		Status	0	SIM	-16,2108	-54,7785
	09/08/2024 04:43:45	MT - RONDONÓPOLIS - Próx. BR-163	O veículo está bloqueado		Status	0	SIM	-16,2108	-54,7785
	09/08/2024 04:41:45	MT - RONDONÓPOLIS - Próx. BR-163	A sirene está ligada		Status	0	NÃO	-16,2107	-54,7785
	09/08/2024 04:41:45	MT - RONDONÓPOLIS - Próx. BR-163	A sirene está ligada		Status	0	SIM	-16,2108	-54,7785
	09/08/2024 04:41:45	MT - RONDONÓPOLIS - Próx. BR-163	O veículo está bloqueado		Status	0	SIM	-16,2108	-54,7785
	09/08/2024 04:41:45	MT - RONDONÓPOLIS - Próx. BR-163	O veículo está bloqueado		Status	0	NÃO	-16,2107	-54,7785
	09/08/2024 04:41:45	MT - RONDONÓPOLIS - Próx. BR-163	A sirene está ligada		Alerta de Software	0	NÃO	-16,2107	-54,7785
	09/08/2024 04:41:45	MT - RONDONÓPOLIS - Próx. BR-163	Parada do Veículo		Alerta de Software	0	NÃO	-16,2107	-54,7785
	09/08/2024 04:39:45	MT - RONDONÓPOLIS - Próx. BR-163	A sirene está ligada		Status	0	SIM	-16,2108	-54,7785
	09/08/2024 04:39:45	MT - RONDONÓPOLIS - Próx. BR-163	O veículo está bloqueado		Status	0	SIM	-16,2108	-54,7785
	09/08/2024 04:37:45	MT - RONDONÓPOLIS - Próx. BR-163	A sirene está ligada		Status	0	SIM	-16,2108	-54,7785
	09/08/2024 04:37:45	MT - RONDONÓPOLIS - Próx. BR-163	O veículo está bloqueado		Status	0	SIM	-16,2108	-54,7785
	09/08/2024 04:35:45	MT - RONDONÓPOLIS - Próx. BR-163	A sirene está ligada		Status	0	SIM	-16,2108	-54,7785
	09/08/2024 04:35:45	MT - RONDONÓPOLIS - Próx. BR-163	O veículo está bloqueado		Status	0	SIM	-16,2108	-54,7785
	09/08/2024 04:33:45	MT - RONDONÓPOLIS - Próx. BR-163	A sirene está ligada		Status	0	SIM	-16,2108	-54,7785
	09/08/2024 04:33:45	MT - RONDONÓPOLIS - Próx. BR-163	O veículo está bloqueado		Status	0	SIM	-16,2108	-54,7785
	09/08/2024 04:31:45	MT - RONDONÓPOLIS - Próx. BR-163	A sirene está ligada		Status	0	NÃO	-16,2107	-54,7785
	09/08/2024 04:31:45	MT - RONDONÓPOLIS - Próx. BR-163	A sirene está ligada		Status	0	SIM	-16,2108	-54,7785
	09/08/2024 04:31:45	MT - RONDONÓPOLIS - Próx. BR-163	O veículo está bloqueado		Status	0	SIM	-16,2108	-54,7785
	09/08/2024 04:31:45	MT - RONDONÓPOLIS - Próx. BR-163	O veículo está bloqueado		Status	0	NÃO	-16,2107	-54,7785
	09/08/2024 04:31:45	MT - RONDONÓPOLIS - Próx. BR-163	A sirene está ligada		Alerta de Software	0	NÃO	-16,2107	-54,7785
	09/08/2024 04:31:45	MT - RONDONÓPOLIS - Próx. BR-163	Parada do Veículo		Alerta de Software	0	NÃO	-16,2107	-54,7785
	09/08/2024 04:30:44	MENSAGEM ENVIADA PELA CENTRAL   Enviada por: integração	Temporizador 10-10 / 18 hora(s)		Comando		-		
	09/08/2024 04:29:45	MT - RONDONÓPOLIS - Próx. BR-163	A sirene está ligada		Status	0	SIM	-16,2108	-54,7785
	09/08/2024 04:29:45	MT - RONDONÓPOLIS - Próx. BR-163	O veículo está bloqueado		Status	0	SIM	-16,2108	-54,7785
	09/08/2024 04:28:44	MENSAGEM ENVIADA PELA CENTRAL   Enviada por: integração	Temporizador 05-05 / 1 hora(s)		Comando		-		
	09/08/2024 04:27:45	MT - RONDONÓPOLIS - Próx. BR-163	A sirene está ligada		Status	0	SIM	-16,2108	-54,7785
	09/08/2024 04:27:45	MT - RONDONÓPOLIS - Próx. BR-163	O veículo está bloqueado		Status	0	SIM	-16,2108	-54,7785
	09/08/2024 04:27:35	MENSAGEM ENVIADA PELA CENTRAL   Enviada por: integração	Última Posição		Comando		-		

## RELATÓRIO ANALÍTICO POR VEÍCULO





































Período: 06/08/2024 00:00:00 à 14/08/2024 12:00:00

Identificador: RUR4H31 EDIVAN SC 2022

Placa: RUR4H31

- Legenda:**
-  Mensagens enviadas do Veículo (Veículo -> Central)
  -  Mensagens enviadas do Veículo (Controle de Jornada Cliente)
  -  Mensagens enviadas da Central (Central -> Veículo)






Sentido:	Data e Hora:	Localização:	Mensagem:	Modo Emergência	Tipo Mensagem:	Vel. (Km/h)	Log ?	Latitude	Longitude
	09/08/2024 04:23:45	MT - RONDONÓPOLIS - Próx. BR-163	A sirene está ligada		Status	0	SIM	-16,2108	-54,7785
	09/08/2024 04:23:45	MT - RONDONÓPOLIS - Próx. BR-163	O veículo está bloqueado		Status	0	SIM	-16,2108	-54,7785
	09/08/2024 04:21:45	MT - RONDONÓPOLIS - Próx. BR-163	A sirene está ligada		Status	0	NÃO	-16,2107	-54,7785
	09/08/2024 04:21:45	MT - RONDONÓPOLIS - Próx. BR-163	A sirene está ligada		Status	0	SIM	-16,2108	-54,7785
	09/08/2024 04:21:45	MT - RONDONÓPOLIS - Próx. BR-163	A sirene está ligada		Status	0	SIM	-16,2108	-54,7785
	09/08/2024 04:21:45	MT - RONDONÓPOLIS - Próx. BR-163	O veículo está bloqueado		Status	0	SIM	-16,2108	-54,7785
	09/08/2024 04:21:45	MT - RONDONÓPOLIS - Próx. BR-163	O veículo está bloqueado		Status	0	SIM	-16,2108	-54,7785
	09/08/2024 04:21:45	MT - RONDONÓPOLIS - Próx. BR-163	O veículo está bloqueado		Status	0	NÃO	-16,2107	-54,7785
	09/08/2024 04:21:45	MT - RONDONÓPOLIS - Próx. BR-163	A sirene está ligada		Alerta de Software	0	NÃO	-16,2107	-54,7785
	09/08/2024 04:21:45	MT - RONDONÓPOLIS - Próx. BR-163	Parada do Veículo		Alerta de Software	0	NÃO	-16,2107	-54,7785
	09/08/2024 04:20:00	MENSAGEM ENVIADA PELA CENTRAL   Enviada por: integração	Ultima Posição		Comando	-	-	-	-
	09/08/2024 04:19:45	MT - RONDONÓPOLIS - Próx. BR-163	A sirene está ligada		Status	0	SIM	-16,2108	-54,7785
	09/08/2024 04:19:45	MT - RONDONÓPOLIS - Próx. BR-163	O veículo está bloqueado		Status	0	SIM	-16,2108	-54,7785
	09/08/2024 04:17:45	MT - RONDONÓPOLIS - Próx. BR-163	A sirene está ligada		Status	0	SIM	-16,2108	-54,7785
	09/08/2024 04:17:45	MT - RONDONÓPOLIS - Próx. BR-163	O veículo está bloqueado		Status	0	SIM	-16,2108	-54,7785
	09/08/2024 04:15:45	MT - RONDONÓPOLIS - Próx. BR-163	A sirene está ligada		Status	0	SIM	-16,2108	-54,7785
	09/08/2024 04:15:45	MT - RONDONÓPOLIS - Próx. BR-163	O veículo está bloqueado		Status	0	SIM	-16,2108	-54,7785
	09/08/2024 04:13:45	MT - RONDONÓPOLIS - Próx. BR-163	A sirene está ligada		Status	0	SIM	-16,2108	-54,7785
	09/08/2024 04:13:45	MT - RONDONÓPOLIS - Próx. BR-163	O veículo está bloqueado		Status	0	SIM	-16,2108	-54,7785
	09/08/2024 04:11:19	MT - RONDONÓPOLIS - Próx. BR-163	A sirene está ligada		Status	0	SIM	-16,2108	-54,7785
	09/08/2024 04:11:19	MT - RONDONÓPOLIS - Próx. BR-163	O veículo está bloqueado		Status	0	SIM	-16,2108	-54,7785
	09/08/2024 04:09:32	MENSAGEM ENVIADA PELA CENTRAL   Enviada por: integração	Temporizador 05-05 / 1 hora(s)		Comando	-	-	-	-
	09/08/2024 04:09:19	MT - RONDONÓPOLIS - Próx. BR-163	A sirene está ligada		Status	0	SIM	-16,2108	-54,7785
	09/08/2024 04:09:19	MT - RONDONÓPOLIS - Próx. BR-163	O veículo está bloqueado		Status	0	SIM	-16,2108	-54,7785
	09/08/2024 04:07:56	MENSAGEM ENVIADA PELA CENTRAL   Enviada por: integração	Ultima Posição		Comando	-	-	-	-
	09/08/2024 04:07:19	MT - RONDONÓPOLIS - Próx. BR-163	A sirene está ligada		Status	0	SIM	-16,2108	-54,7785
	09/08/2024 04:07:19	MT - RONDONÓPOLIS - Próx. BR-163	O veículo está bloqueado		Status	0	SIM	-16,2108	-54,7785
	09/08/2024 04:05:19	MT - RONDONÓPOLIS - Próx. BR-163	A sirene está ligada		Status	0	SIM	-16,2108	-54,7785
	09/08/2024 04:05:19	MT - RONDONÓPOLIS - Próx. BR-163	O veículo está bloqueado		Status	0	SIM	-16,2108	-54,7785
	09/08/2024 04:03:19	MT - RONDONÓPOLIS - Próx. BR-163	A sirene está ligada		Status	0	SIM	-16,2107	-54,7785
	09/08/2024 04:03:19	MT - RONDONÓPOLIS - Próx. BR-163	O veículo está bloqueado		Status	0	SIM	-16,2107	-54,7785
	09/08/2024 04:01:19	MT - RONDONÓPOLIS - Próx. BR-163	A sirene está ligada		Status	0	SIM	-16,2107	-54,7785
	09/08/2024 04:01:19	MT - RONDONÓPOLIS - Próx. BR-163	O veículo está bloqueado		Status	0	SIM	-16,2107	-54,7785
	09/08/2024 03:59:19	MT - RONDONÓPOLIS - Próx. BR-163	A sirene está ligada		Status	0	SIM	-16,2107	-54,7785
	09/08/2024 03:59:19	MT - RONDONÓPOLIS - Próx. BR-163	O veículo está bloqueado		Status	0	SIM	-16,2107	-54,7785
	09/08/2024 03:57:19	MT - RONDONÓPOLIS - Próx. BR-163	A sirene está ligada		Status	0	SIM	-16,2107	-54,7785

## RELATÓRIO ANALÍTICO POR VEÍCULO






































Período: 06/08/2024 00:00:00 à 14/08/2024 12:00:00

Identificador: RUR4H31 EDIVAN SC 2022

Placa: RUR4H31

- Legenda:**
-  Mensagens enviadas do Veículo (Veículo -> Central)
  -  Mensagens enviadas do Veículo (Controle de Jornada Cliente)
  -  Mensagens enviadas da Central (Central -> Veículo)



Sentido:	Data e Hora:	Localização:	Mensagem:	Modo Emergência	Tipo Mensagem:	Vel. (Km/h)	Log ?	Latitude	Longitude
	09/08/2024 03:57:19	MT - RONDONÓPOLIS - Próx. BR-163	O veículo está bloqueado		Status	0	SIM	-16,2107	-54,7785
	09/08/2024 03:55:19	MT - RONDONÓPOLIS - Próx. BR-163	A sirene está ligada		Status	0	SIM	-16,2107	-54,7785
	09/08/2024 03:55:19	MT - RONDONÓPOLIS - Próx. BR-163	O veículo está bloqueado		Status	0	SIM	-16,2107	-54,7785
	09/08/2024 03:53:19	MT - RONDONÓPOLIS - Próx. BR-163	A sirene está ligada		Status	0	SIM	-16,2107	-54,7786
	09/08/2024 03:53:19	MT - RONDONÓPOLIS - Próx. BR-163	O veículo está bloqueado		Status	0	SIM	-16,2107	-54,7786
	09/08/2024 03:51:19	MT - RONDONÓPOLIS - Próx. BR-163	A sirene está ligada		Status	0	SIM	-16,2107	-54,7786
	09/08/2024 03:51:19	MT - RONDONÓPOLIS - Próx. BR-163	O veículo está bloqueado		Status	0	SIM	-16,2107	-54,7786
	09/08/2024 03:49:19	MT - RONDONÓPOLIS - Próx. BR-163	A sirene está ligada		Status	0	SIM	-16,2107	-54,7786
	09/08/2024 03:49:19	MT - RONDONÓPOLIS - Próx. BR-163	O veículo está bloqueado		Status	0	SIM	-16,2107	-54,7786
	09/08/2024 03:47:19	MT - RONDONÓPOLIS - Próx. BR-163	A sirene está ligada		Status	0	SIM	-16,2107	-54,7786
	09/08/2024 03:47:19	MT - RONDONÓPOLIS - Próx. BR-163	O veículo está bloqueado		Status	0	SIM	-16,2107	-54,7786
	09/08/2024 03:45:19	MT - RONDONÓPOLIS - Próx. BR-163	A sirene está ligada		Status	0	SIM	-16,2107	-54,7786
	09/08/2024 03:45:19	MT - RONDONÓPOLIS - Próx. BR-163	O veículo está bloqueado		Status	0	SIM	-16,2107	-54,7786
	09/08/2024 03:43:19	MT - RONDONÓPOLIS - Próx. BR-163	A sirene está ligada		Status	0	SIM	-16,2107	-54,7786
	09/08/2024 03:43:19	MT - RONDONÓPOLIS - Próx. BR-163	O veículo está bloqueado		Status	0	SIM	-16,2107	-54,7786
	09/08/2024 03:41:19	MT - RONDONÓPOLIS - Próx. BR-163	A sirene está ligada		Status	0	SIM	-16,2107	-54,7785
	09/08/2024 03:41:19	MT - RONDONÓPOLIS - Próx. BR-163	O veículo está bloqueado		Status	0	SIM	-16,2107	-54,7785
	09/08/2024 03:39:19	MT - RONDONÓPOLIS - Próx. BR-163	A sirene está ligada		Status	0	SIM	-16,2107	-54,7785
	09/08/2024 03:39:19	MT - RONDONÓPOLIS - Próx. BR-163	O veículo está bloqueado		Status	0	SIM	-16,2107	-54,7785
	09/08/2024 03:37:19	MT - RONDONÓPOLIS - Próx. BR-163	A sirene está ligada		Status	0	SIM	-16,2107	-54,7785
	09/08/2024 03:37:19	MT - RONDONÓPOLIS - Próx. BR-163	O veículo está bloqueado		Status	0	SIM	-16,2107	-54,7785
	09/08/2024 03:35:19	MT - RONDONÓPOLIS - Próx. BR-163	A sirene está ligada		Status	0	SIM	-16,2107	-54,7785
	09/08/2024 03:35:19	MT - RONDONÓPOLIS - Próx. BR-163	O veículo está bloqueado		Status	0	SIM	-16,2107	-54,7785
	09/08/2024 03:33:19	MT - RONDONÓPOLIS - Próx. BR-163	A sirene está ligada		Status	0	SIM	-16,2107	-54,7785
	09/08/2024 03:33:19	MT - RONDONÓPOLIS - Próx. BR-163	O veículo está bloqueado		Status	0	SIM	-16,2107	-54,7785
	09/08/2024 03:30:45	MT - RONDONÓPOLIS - Próx. BR-163	A sirene está ligada		Status	0	SIM	-16,2108	-54,7785
	09/08/2024 03:30:45	MT - RONDONÓPOLIS - Próx. BR-163	O veículo está bloqueado		Status	0	SIM	-16,2108	-54,7785
	09/08/2024 03:28:45	MT - RONDONÓPOLIS - Próx. BR-163	A sirene está ligada		Status	0	SIM	-16,2108	-54,7785
	09/08/2024 03:28:45	MT - RONDONÓPOLIS - Próx. BR-163	O veículo está bloqueado		Status	0	SIM	-16,2108	-54,7785
	09/08/2024 03:26:45	MT - RONDONÓPOLIS - Próx. BR-163	A sirene está ligada		Status	0	SIM	-16,2108	-54,7785
	09/08/2024 03:26:45	MT - RONDONÓPOLIS - Próx. BR-163	O veículo está bloqueado		Status	0	SIM	-16,2108	-54,7785
	09/08/2024 03:24:45	MT - RONDONÓPOLIS - Próx. BR-163	A sirene está ligada		Status	0	SIM	-16,2108	-54,7785
	09/08/2024 03:24:45	MT - RONDONÓPOLIS - Próx. BR-163	O veículo está bloqueado		Status	0	SIM	-16,2108	-54,7785
	09/08/2024 03:22:45	MT - RONDONÓPOLIS - Próx. BR-163	A sirene está ligada		Status	0	SIM	-16,2108	-54,7785
	09/08/2024 03:22:45	MT - RONDONÓPOLIS - Próx. BR-163	O veículo está bloqueado		Status	0	SIM	-16,2108	-54,7785
	09/08/2024 03:20:45	MT - RONDONÓPOLIS - Próx. BR-163	A sirene está ligada		Status	0	SIM	-16,2108	-54,7785
	09/08/2024 03:20:45	MT - RONDONÓPOLIS - Próx. BR-163	O veículo está bloqueado		Status	0	SIM	-16,2108	-54,7785



## RELATÓRIO ANALÍTICO POR VEÍCULO






































Período: 06/08/2024 00:00:00 à 14/08/2024 12:00:00

Identificador: RUR4H31 EDIVAN SC 2022

Placa: RUR4H31

- Legenda:**
-  Mensagens enviadas do Veículo (Veículo -> Central)
  -  Mensagens enviadas do Veículo (Controle de Jornada Cliente)
  -  Mensagens enviadas da Central (Central -> Veículo)



Sentido:	Data e Hora:	Localização:	Mensagem:	Modo Emergência	Tipo Mensagem:	Vel. (Km/h)	Log ?	Latitude	Longitude
	09/08/2024 03:18:45	MT - RONDONÓPOLIS - Próx. BR-163	A sirene está ligada		Status	0	SIM	-16,2108	-54,7785
	09/08/2024 03:18:45	MT - RONDONÓPOLIS - Próx. BR-163	O veículo está bloqueado		Status	0	SIM	-16,2108	-54,7785
	09/08/2024 03:16:45	MT - RONDONÓPOLIS - Próx. BR-163	A sirene está ligada		Status	0	SIM	-16,2108	-54,7785
	09/08/2024 03:16:45	MT - RONDONÓPOLIS - Próx. BR-163	O veículo está bloqueado		Status	0	SIM	-16,2108	-54,7785
	09/08/2024 03:12:45	MT - RONDONÓPOLIS - Próx. BR-163	A sirene está ligada		Status	0	SIM	-16,2108	-54,7785
	09/08/2024 03:12:45	MT - RONDONÓPOLIS - Próx. BR-163	O veículo está bloqueado		Status	0	SIM	-16,2108	-54,7785
	09/08/2024 03:10:45	MT - RONDONÓPOLIS - Próx. BR-163	A sirene está ligada		Status	0	NÃO	-16,2107	-54,7785
	09/08/2024 03:10:45	MT - RONDONÓPOLIS - Próx. BR-163	A sirene está ligada		Status	0	SIM	-16,2108	-54,7785
	09/08/2024 03:10:45	MT - RONDONÓPOLIS - Próx. BR-163	A sirene está ligada		Status	0	SIM	-16,2108	-54,7785
	09/08/2024 03:10:45	MT - RONDONÓPOLIS - Próx. BR-163	O veículo está bloqueado		Status	0	SIM	-16,2108	-54,7785
	09/08/2024 03:10:45	MT - RONDONÓPOLIS - Próx. BR-163	O veículo está bloqueado		Status	0	SIM	-16,2108	-54,7785
	09/08/2024 03:10:45	MT - RONDONÓPOLIS - Próx. BR-163	O veículo está bloqueado		Status	0	NÃO	-16,2107	-54,7785
	09/08/2024 03:10:45	MT - RONDONÓPOLIS - Próx. BR-163	A sirene está ligada		Alerta de Software	0	NÃO	-16,2107	-54,7785
	09/08/2024 03:10:45	MT - RONDONÓPOLIS - Próx. BR-163	Parada do Veículo		Alerta de Software	0	NÃO	-16,2107	-54,7785
	09/08/2024 03:08:45	MT - RONDONÓPOLIS - Próx. BR-163	A sirene está ligada		Status	0	SIM	-16,2108	-54,7785
	09/08/2024 03:08:45	MT - RONDONÓPOLIS - Próx. BR-163	O veículo está bloqueado		Status	0	SIM	-16,2108	-54,7785
	09/08/2024 03:06:45	MT - RONDONÓPOLIS - Próx. BR-163	A sirene está ligada		Status	0	SIM	-16,2108	-54,7786
	09/08/2024 03:06:45	MT - RONDONÓPOLIS - Próx. BR-163	O veículo está bloqueado		Status	0	SIM	-16,2108	-54,7786
	09/08/2024 03:04:45	MT - RONDONÓPOLIS - Próx. BR-163	A sirene está ligada		Status	0	SIM	-16,2108	-54,7786
	09/08/2024 03:04:45	MT - RONDONÓPOLIS - Próx. BR-163	O veículo está bloqueado		Status	0	SIM	-16,2108	-54,7786
	09/08/2024 03:02:45	MT - RONDONÓPOLIS - Próx. BR-163	A sirene está ligada		Status	0	SIM	-16,2108	-54,7786
	09/08/2024 03:02:45	MT - RONDONÓPOLIS - Próx. BR-163	O veículo está bloqueado		Status	0	SIM	-16,2108	-54,7786
	09/08/2024 03:00:45	MT - RONDONÓPOLIS - Próx. BR-163	A sirene está ligada		Status	0	NÃO	-16,2107	-54,7785
	09/08/2024 03:00:45	MT - RONDONÓPOLIS - Próx. BR-163	A sirene está ligada		Status	0	SIM	-16,2108	-54,7785
	09/08/2024 03:00:45	MT - RONDONÓPOLIS - Próx. BR-163	O veículo está bloqueado		Status	0	SIM	-16,2108	-54,7785
	09/08/2024 03:00:45	MT - RONDONÓPOLIS - Próx. BR-163	O veículo está bloqueado		Status	0	NÃO	-16,2107	-54,7785
	09/08/2024 03:00:45	MT - RONDONÓPOLIS - Próx. BR-163	A sirene está ligada		Alerta de Software	0	NÃO	-16,2107	-54,7785
	09/08/2024 03:00:45	MT - RONDONÓPOLIS - Próx. BR-163	Parada do Veículo		Alerta de Software	0	NÃO	-16,2107	-54,7785
	09/08/2024 02:58:45	MT - RONDONÓPOLIS - Próx. BR-163	A sirene está ligada		Status	0	SIM	-16,2108	-54,7785
	09/08/2024 02:58:45	MT - RONDONÓPOLIS - Próx. BR-163	O veículo está bloqueado		Status	0	SIM	-16,2108	-54,7785
	09/08/2024 02:56:45	MT - RONDONÓPOLIS - Próx. BR-163	A sirene está ligada		Status	0	SIM	-16,2108	-54,7785
	09/08/2024 02:56:45	MT - RONDONÓPOLIS - Próx. BR-163	O veículo está bloqueado		Status	0	SIM	-16,2108	-54,7785
	09/08/2024 02:54:45	MT - RONDONÓPOLIS - Próx. BR-163	A sirene está ligada		Status	0	SIM	-16,2108	-54,7785
	09/08/2024 02:54:45	MT - RONDONÓPOLIS - Próx. BR-163	O veículo está bloqueado		Status	0	SIM	-16,2108	-54,7785
	09/08/2024 02:52:45	MT - RONDONÓPOLIS - Próx. BR-163	A sirene está ligada		Status	0	SIM	-16,2108	-54,7785
	09/08/2024 02:52:45	MT - RONDONÓPOLIS - Próx. BR-163	O veículo está bloqueado		Status	0	SIM	-16,2108	-54,7785
	09/08/2024 02:50:20	MT - RONDONÓPOLIS - Próx. BR-163	A sirene está ligada		Status	0	SIM	-16,2108	-54,7786

## RELATÓRIO ANALÍTICO POR VEÍCULO






































Período: 06/08/2024 00:00:00 à 14/08/2024 12:00:00

Identificador: RUR4H31 EDIVAN SC 2022

Placa: RUR4H31

- Legenda:**
-  Mensagens enviadas do Veículo (Veículo -> Central)
  -  Mensagens enviadas do Veículo (Controle de Jornada Cliente)
  -  Mensagens enviadas da Central (Central -> Veículo)



Sentido:	Data e Hora:	Localização:	Mensagem:	Modo Emergência	Tipo Mensagem:	Vel. (Km/h)	Log ?	Latitude	Longitude
	09/08/2024 02:50:20	MT - RONDONÓPOLIS - Próx. BR-163	O veículo está bloqueado		Status	0	SIM	-16,2108	-54,7786
	09/08/2024 02:48:20	MT - RONDONÓPOLIS - Próx. BR-163	A sirene está ligada		Status	0	SIM	-16,2108	-54,7786
	09/08/2024 02:48:20	MT - RONDONÓPOLIS - Próx. BR-163	O veículo está bloqueado		Status	0	SIM	-16,2108	-54,7786
	09/08/2024 02:46:20	MT - RONDONÓPOLIS - Próx. BR-163	A sirene está ligada		Status	0	SIM	-16,2108	-54,7786
	09/08/2024 02:46:20	MT - RONDONÓPOLIS - Próx. BR-163	O veículo está bloqueado		Status	0	SIM	-16,2108	-54,7786
	09/08/2024 02:44:20	MT - RONDONÓPOLIS - Próx. BR-163	A sirene está ligada		Status	0	SIM	-16,2108	-54,7786
	09/08/2024 02:44:20	MT - RONDONÓPOLIS - Próx. BR-163	O veículo está bloqueado		Status	0	SIM	-16,2108	-54,7786
	09/08/2024 02:42:20	MT - RONDONÓPOLIS - Próx. BR-163	A sirene está ligada		Status	0	SIM	-16,2108	-54,7786
	09/08/2024 02:42:20	MT - RONDONÓPOLIS - Próx. BR-163	O veículo está bloqueado		Status	0	SIM	-16,2108	-54,7786
	09/08/2024 02:40:20	MT - RONDONÓPOLIS - Próx. BR-163	A sirene está ligada		Status	0	NÃO	-16,2107	-54,7785
	09/08/2024 02:40:20	MT - RONDONÓPOLIS - Próx. BR-163	A sirene está ligada		Status	0	SIM	-16,2108	-54,7786
	09/08/2024 02:40:20	MT - RONDONÓPOLIS - Próx. BR-163	O veículo está bloqueado		Status	0	SIM	-16,2108	-54,7786
	09/08/2024 02:40:20	MT - RONDONÓPOLIS - Próx. BR-163	O veículo está bloqueado		Status	0	NÃO	-16,2107	-54,7785
	09/08/2024 02:40:20	MT - RONDONÓPOLIS - Próx. BR-163	A sirene está ligada		Alerta de Software	0	NÃO	-16,2107	-54,7785
	09/08/2024 02:40:20	MT - RONDONÓPOLIS - Próx. BR-163	Parada do Veículo		Alerta de Software	0	NÃO	-16,2107	-54,7785
	09/08/2024 02:38:20	MT - RONDONÓPOLIS - Próx. BR-163	A sirene está ligada		Status	0	SIM	-16,2108	-54,7786
	09/08/2024 02:38:20	MT - RONDONÓPOLIS - Próx. BR-163	O veículo está bloqueado		Status	0	SIM	-16,2108	-54,7786
	09/08/2024 02:36:20	MT - RONDONÓPOLIS - Próx. BR-163	A sirene está ligada		Status	0	SIM	-16,2108	-54,7786
	09/08/2024 02:36:20	MT - RONDONÓPOLIS - Próx. BR-163	O veículo está bloqueado		Status	0	SIM	-16,2108	-54,7786
	09/08/2024 02:34:20	MT - RONDONÓPOLIS - Próx. BR-163	A sirene está ligada		Status	0	SIM	-16,2108	-54,7786
	09/08/2024 02:34:20	MT - RONDONÓPOLIS - Próx. BR-163	O veículo está bloqueado		Status	0	SIM	-16,2108	-54,7786
	09/08/2024 02:32:20	MT - RONDONÓPOLIS - Próx. BR-163	A sirene está ligada		Status	0	SIM	-16,2108	-54,7786
	09/08/2024 02:32:20	MT - RONDONÓPOLIS - Próx. BR-163	O veículo está bloqueado		Status	0	SIM	-16,2108	-54,7786
	09/08/2024 02:30:20	MT - RONDONÓPOLIS - Próx. BR-163	A sirene está ligada		Status	0	NÃO	-16,2107	-54,7785
	09/08/2024 02:30:20	MT - RONDONÓPOLIS - Próx. BR-163	A sirene está ligada		Status	0	SIM	-16,2108	-54,7786
	09/08/2024 02:30:20	MT - RONDONÓPOLIS - Próx. BR-163	O veículo está bloqueado		Status	0	SIM	-16,2108	-54,7786
	09/08/2024 02:30:20	MT - RONDONÓPOLIS - Próx. BR-163	O veículo está bloqueado		Status	0	NÃO	-16,2107	-54,7785
	09/08/2024 02:30:20	MT - RONDONÓPOLIS - Próx. BR-163	A sirene está ligada		Alerta de Software	0	NÃO	-16,2107	-54,7785
	09/08/2024 02:30:20	MT - RONDONÓPOLIS - Próx. BR-163	Parada do Veículo		Alerta de Software	0	NÃO	-16,2107	-54,7785
	09/08/2024 02:28:20	MT - RONDONÓPOLIS - Próx. BR-163	A sirene está ligada		Status	0	SIM	-16,2108	-54,7786
	09/08/2024 02:28:20	MT - RONDONÓPOLIS - Próx. BR-163	O veículo está bloqueado		Status	0	SIM	-16,2108	-54,7786
	09/08/2024 02:26:20	MT - RONDONÓPOLIS - Próx. BR-163	A sirene está ligada		Status	0	SIM	-16,2108	-54,7786
	09/08/2024 02:26:20	MT - RONDONÓPOLIS - Próx. BR-163	O veículo está bloqueado		Status	0	SIM	-16,2108	-54,7786
	09/08/2024 02:24:20	MT - RONDONÓPOLIS - Próx. BR-163	A sirene está ligada		Status	0	SIM	-16,2108	-54,7786
	09/08/2024 02:24:20	MT - RONDONÓPOLIS - Próx. BR-163	O veículo está bloqueado		Status	0	SIM	-16,2108	-54,7786
	09/08/2024 02:22:20	MT - RONDONÓPOLIS - Próx. BR-163	A sirene está ligada		Status	0	SIM	-16,2108	-54,7786
	09/08/2024 02:22:20	MT - RONDONÓPOLIS - Próx. BR-163	O veículo está bloqueado		Status	0	SIM	-16,2108	-54,7786

## RELATÓRIO ANALÍTICO POR VEÍCULO






































Período: 06/08/2024 00:00:00 à 14/08/2024 12:00:00

Identificador: RUR4H31 EDIVAN SC 2022

Placa: RUR4H31

- Legenda:**
-  Mensagens enviadas do Veículo (Veículo -> Central)
  -  Mensagens enviadas do Veículo (Controle de Jornada Cliente)
  -  Mensagens enviadas da Central (Central -> Veículo)






Sentido:	Data e Hora:	Localização:	Mensagem:	Modo Emergência	Tipo Mensagem:	Vel. (Km/h)	Log ?	Latitude	Longitude
	09/08/2024 02:20:20	MT - RONDONÓPOLIS - Próx. BR-163	A sirene está ligada		Status	0	NÃO	-16,2107	-54,7785
	09/08/2024 02:20:20	MT - RONDONÓPOLIS - Próx. BR-163	A sirene está ligada		Status	0	SIM	-16,2108	-54,7786
	09/08/2024 02:20:20	MT - RONDONÓPOLIS - Próx. BR-163	O veículo está bloqueado		Status	0	SIM	-16,2108	-54,7786
	09/08/2024 02:20:20	MT - RONDONÓPOLIS - Próx. BR-163	O veículo está bloqueado		Status	0	NÃO	-16,2107	-54,7785
	09/08/2024 02:20:20	MT - RONDONÓPOLIS - Próx. BR-163	A sirene está ligada		Alerta de Software	0	NÃO	-16,2107	-54,7785
	09/08/2024 02:20:20	MT - RONDONÓPOLIS - Próx. BR-163	Parada do Veículo		Alerta de Software	0	NÃO	-16,2107	-54,7785
	09/08/2024 02:18:20	MT - RONDONÓPOLIS - Próx. BR-163	A sirene está ligada		Status	0	SIM	-16,2108	-54,7786
	09/08/2024 02:18:20	MT - RONDONÓPOLIS - Próx. BR-163	O veículo está bloqueado		Status	0	SIM	-16,2108	-54,7786
	09/08/2024 02:16:20	MT - RONDONÓPOLIS - Próx. BR-163	A sirene está ligada		Status	0	SIM	-16,2108	-54,7786
	09/08/2024 02:16:20	MT - RONDONÓPOLIS - Próx. BR-163	O veículo está bloqueado		Status	0	SIM	-16,2108	-54,7786
	09/08/2024 02:14:20	MT - RONDONÓPOLIS - Próx. BR-163	A sirene está ligada		Status	0	SIM	-16,2108	-54,7786
	09/08/2024 02:14:20	MT - RONDONÓPOLIS - Próx. BR-163	O veículo está bloqueado		Status	0	SIM	-16,2108	-54,7786
	09/08/2024 02:12:20	MT - RONDONÓPOLIS - Próx. BR-163	A sirene está ligada		Status	0	SIM	-16,2108	-54,7786
	09/08/2024 02:12:20	MT - RONDONÓPOLIS - Próx. BR-163	O veículo está bloqueado		Status	0	SIM	-16,2108	-54,7786
	09/08/2024 02:09:46	MT - RONDONÓPOLIS - Próx. BR-163	A sirene está ligada		Status	0	SIM	-16,2108	-54,7786
	09/08/2024 02:09:46	MT - RONDONÓPOLIS - Próx. BR-163	O veículo está bloqueado		Status	0	SIM	-16,2108	-54,7786
	09/08/2024 02:07:46	MT - RONDONÓPOLIS - Próx. BR-163	A sirene está ligada		Status	0	SIM	-16,2108	-54,7786
	09/08/2024 02:07:46	MT - RONDONÓPOLIS - Próx. BR-163	O veículo está bloqueado		Status	0	SIM	-16,2108	-54,7786
	09/08/2024 02:05:46	MT - RONDONÓPOLIS - Próx. BR-163	A sirene está ligada		Status	0	SIM	-16,2108	-54,7786
	09/08/2024 02:05:46	MT - RONDONÓPOLIS - Próx. BR-163	O veículo está bloqueado		Status	0	SIM	-16,2108	-54,7786
	09/08/2024 02:03:46	MT - RONDONÓPOLIS - Próx. BR-163	A sirene está ligada		Status	0	SIM	-16,2108	-54,7786
	09/08/2024 02:03:46	MT - RONDONÓPOLIS - Próx. BR-163	O veículo está bloqueado		Status	0	SIM	-16,2108	-54,7786
	09/08/2024 02:01:46	MT - RONDONÓPOLIS - Próx. BR-163	A sirene está ligada		Status	0	SIM	-16,2108	-54,7786
	09/08/2024 02:01:46	MT - RONDONÓPOLIS - Próx. BR-163	O veículo está bloqueado		Status	0	SIM	-16,2108	-54,7786
	09/08/2024 01:59:46	MT - RONDONÓPOLIS - Próx. BR-163	A sirene está ligada		Status	0	NÃO	-16,2107	-54,7785
	09/08/2024 01:59:46	MT - RONDONÓPOLIS - Próx. BR-163	A sirene está ligada		Status	0	SIM	-16,2108	-54,7786
	09/08/2024 01:59:46	MT - RONDONÓPOLIS - Próx. BR-163	O veículo está bloqueado		Status	0	SIM	-16,2108	-54,7786
	09/08/2024 01:59:46	MT - RONDONÓPOLIS - Próx. BR-163	O veículo está bloqueado		Status	0	NÃO	-16,2107	-54,7785
	09/08/2024 01:59:46	MT - RONDONÓPOLIS - Próx. BR-163	A sirene está ligada		Alerta de Software	0	NÃO	-16,2107	-54,7785
	09/08/2024 01:59:46	MT - RONDONÓPOLIS - Próx. BR-163	Parada do Veículo		Alerta de Software	0	NÃO	-16,2107	-54,7785
	09/08/2024 01:57:46	MT - RONDONÓPOLIS - Próx. BR-163	A sirene está ligada		Status	0	SIM	-16,2108	-54,7786
	09/08/2024 01:57:46	MT - RONDONÓPOLIS - Próx. BR-163	O veículo está bloqueado		Status	0	SIM	-16,2108	-54,7786
	09/08/2024 01:55:46	MT - RONDONÓPOLIS - Próx. BR-163	A sirene está ligada		Status	0	SIM	-16,2108	-54,7786
	09/08/2024 01:55:46	MT - RONDONÓPOLIS - Próx. BR-163	O veículo está bloqueado		Status	0	SIM	-16,2108	-54,7786
	09/08/2024 01:53:46	MT - RONDONÓPOLIS - Próx. BR-163	A sirene está ligada		Status	0	SIM	-16,2108	-54,7786
	09/08/2024 01:53:46	MT - RONDONÓPOLIS - Próx. BR-163	O veículo está bloqueado		Status	0	SIM	-16,2108	-54,7786
	09/08/2024 01:51:46	MT - RONDONÓPOLIS - Próx. BR-163	A sirene está ligada		Status	0	SIM	-16,2108	-54,7786

## RELATÓRIO ANALÍTICO POR VEÍCULO






































Período: 06/08/2024 00:00:00 à 14/08/2024 12:00:00

Identificador: RUR4H31 EDIVAN SC 2022

Placa: RUR4H31

- Legenda:**
-  Mensagens enviadas do Veículo (Veículo -> Central)
  -  Mensagens enviadas do Veículo (Controle de Jornada Cliente)
  -  Mensagens enviadas da Central (Central -> Veículo)



Sentido:	Data e Hora:	Localização:	Mensagem:	Modo Emergência	Tipo Mensagem:	Vel. (Km/h)	Log ?	Latitude	Longitude
	09/08/2024 01:51:46	MT - RONDONÓPOLIS - Próx. BR-163	O veículo está bloqueado		Status	0	SIM	-16,2108	-54,7786
	09/08/2024 01:49:46	MT - RONDONÓPOLIS - Próx. BR-163	A sirene está ligada		Status	0	NÃO	-16,2107	-54,7785
	09/08/2024 01:49:46	MT - RONDONÓPOLIS - Próx. BR-163	A sirene está ligada		Status	0	SIM	-16,2108	-54,7786
	09/08/2024 01:49:46	MT - RONDONÓPOLIS - Próx. BR-163	O veículo está bloqueado		Status	0	SIM	-16,2108	-54,7786
	09/08/2024 01:49:46	MT - RONDONÓPOLIS - Próx. BR-163	O veículo está bloqueado		Status	0	NÃO	-16,2107	-54,7785
	09/08/2024 01:49:46	MT - RONDONÓPOLIS - Próx. BR-163	A sirene está ligada		Alerta de Software	0	NÃO	-16,2107	-54,7785
	09/08/2024 01:49:46	MT - RONDONÓPOLIS - Próx. BR-163	Parada do Veículo		Alerta de Software	0	NÃO	-16,2107	-54,7785
	09/08/2024 01:47:46	MT - RONDONÓPOLIS - Próx. BR-163	A sirene está ligada		Status	0	SIM	-16,2107	-54,7786
	09/08/2024 01:47:46	MT - RONDONÓPOLIS - Próx. BR-163	O veículo está bloqueado		Status	0	SIM	-16,2107	-54,7786
	09/08/2024 01:45:46	MT - RONDONÓPOLIS - Próx. BR-163	A sirene está ligada		Status	0	SIM	-16,2107	-54,7786
	09/08/2024 01:45:46	MT - RONDONÓPOLIS - Próx. BR-163	O veículo está bloqueado		Status	0	SIM	-16,2107	-54,7786
	09/08/2024 01:43:46	MT - RONDONÓPOLIS - Próx. BR-163	A sirene está ligada		Status	0	SIM	-16,2107	-54,7786
	09/08/2024 01:43:46	MT - RONDONÓPOLIS - Próx. BR-163	O veículo está bloqueado		Status	0	SIM	-16,2107	-54,7786
	09/08/2024 01:41:46	MT - RONDONÓPOLIS - Próx. BR-163	A sirene está ligada		Status	0	SIM	-16,2107	-54,7786
	09/08/2024 01:41:46	MT - RONDONÓPOLIS - Próx. BR-163	O veículo está bloqueado		Status	0	SIM	-16,2107	-54,7786
	09/08/2024 01:39:46	MT - RONDONÓPOLIS - Próx. BR-163	A sirene está ligada		Status	0	NÃO	-16,2107	-54,7785
	09/08/2024 01:39:46	MT - RONDONÓPOLIS - Próx. BR-163	A sirene está ligada		Status	0	SIM	-16,2107	-54,7786
	09/08/2024 01:39:46	MT - RONDONÓPOLIS - Próx. BR-163	O veículo está bloqueado		Status	0	SIM	-16,2107	-54,7786
	09/08/2024 01:39:46	MT - RONDONÓPOLIS - Próx. BR-163	O veículo está bloqueado		Status	0	NÃO	-16,2107	-54,7785
	09/08/2024 01:39:46	MT - RONDONÓPOLIS - Próx. BR-163	A sirene está ligada		Alerta de Software	0	NÃO	-16,2107	-54,7785
	09/08/2024 01:39:46	MT - RONDONÓPOLIS - Próx. BR-163	Parada do Veículo		Alerta de Software	0	NÃO	-16,2107	-54,7785
	09/08/2024 01:37:46	MT - RONDONÓPOLIS - Próx. BR-163	A sirene está ligada		Status	0	SIM	-16,2107	-54,7786
	09/08/2024 01:37:46	MT - RONDONÓPOLIS - Próx. BR-163	O veículo está bloqueado		Status	0	SIM	-16,2107	-54,7786
	09/08/2024 01:35:46	MT - RONDONÓPOLIS - Próx. BR-163	A sirene está ligada		Status	0	SIM	-16,2107	-54,7786
	09/08/2024 01:35:46	MT - RONDONÓPOLIS - Próx. BR-163	O veículo está bloqueado		Status	0	SIM	-16,2107	-54,7786
	09/08/2024 01:33:46	MT - RONDONÓPOLIS - Próx. BR-163	A sirene está ligada		Status	0	SIM	-16,2107	-54,7786
	09/08/2024 01:33:46	MT - RONDONÓPOLIS - Próx. BR-163	O veículo está bloqueado		Status	0	SIM	-16,2107	-54,7786
	09/08/2024 01:31:46	MT - RONDONÓPOLIS - Próx. BR-163	A sirene está ligada		Status	0	SIM	-16,2107	-54,7786
	09/08/2024 01:31:46	MT - RONDONÓPOLIS - Próx. BR-163	O veículo está bloqueado		Status	0	SIM	-16,2107	-54,7786
	09/08/2024 01:29:21	MT - RONDONÓPOLIS - Próx. BR-163	A sirene está ligada		Status	0	SIM	-16,2107	-54,7785
	09/08/2024 01:29:21	MT - RONDONÓPOLIS - Próx. BR-163	O veículo está bloqueado		Status	0	SIM	-16,2107	-54,7785
	09/08/2024 01:27:21	MT - RONDONÓPOLIS - Próx. BR-163	A sirene está ligada		Status	0	SIM	-16,2107	-54,7785
	09/08/2024 01:27:21	MT - RONDONÓPOLIS - Próx. BR-163	O veículo está bloqueado		Status	0	SIM	-16,2107	-54,7785
	09/08/2024 01:25:21	MT - RONDONÓPOLIS - Próx. BR-163	A sirene está ligada		Status	0	SIM	-16,2107	-54,7785
	09/08/2024 01:25:21	MT - RONDONÓPOLIS - Próx. BR-163	O veículo está bloqueado		Status	0	SIM	-16,2107	-54,7785
	09/08/2024 01:23:21	MT - RONDONÓPOLIS - Próx. BR-163	A sirene está ligada		Status	0	SIM	-16,2107	-54,7785
	09/08/2024 01:23:21	MT - RONDONÓPOLIS - Próx. BR-163	O veículo está bloqueado		Status	0	SIM	-16,2107	-54,7785

## RELATÓRIO ANALÍTICO POR VEÍCULO






































Período: 06/08/2024 00:00:00 à 14/08/2024 12:00:00

Identificador: RUR4H31 EDIVAN SC 2022

Placa: RUR4H31

- Legenda:**
-  Mensagens enviadas do Veículo (Veículo -> Central)
  -  Mensagens enviadas do Veículo (Controle de Jornada Cliente)
  -  Mensagens enviadas da Central (Central -> Veículo)



Sentido:	Data e Hora:	Localização:	Mensagem:	Modo Emergência	Tipo Mensagem:	Vel. (Km/h)	Log ?	Latitude	Longitude
	09/08/2024 01:21:21	MT - RONDONÓPOLIS - Próx. BR-163	A sirene está ligada		Status	0	SIM	-16,2107	-54,7785
	09/08/2024 01:21:21	MT - RONDONÓPOLIS - Próx. BR-163	O veículo está bloqueado		Status	0	SIM	-16,2107	-54,7785
	09/08/2024 01:19:21	MT - RONDONÓPOLIS - Próx. BR-163	A sirene está ligada		Status	0	NÃO	-16,2107	-54,7785
	09/08/2024 01:19:21	MT - RONDONÓPOLIS - Próx. BR-163	A sirene está ligada		Status	0	SIM	-16,2107	-54,7785
	09/08/2024 01:19:21	MT - RONDONÓPOLIS - Próx. BR-163	O veículo está bloqueado		Status	0	SIM	-16,2107	-54,7785
	09/08/2024 01:19:21	MT - RONDONÓPOLIS - Próx. BR-163	O veículo está bloqueado		Status	0	NÃO	-16,2107	-54,7785
	09/08/2024 01:19:21	MT - RONDONÓPOLIS - Próx. BR-163	A sirene está ligada		Alerta de Software	0	NÃO	-16,2107	-54,7785
	09/08/2024 01:19:21	MT - RONDONÓPOLIS - Próx. BR-163	Parada do Veículo		Alerta de Software	0	NÃO	-16,2107	-54,7785
	09/08/2024 01:17:21	MT - RONDONÓPOLIS - Próx. BR-163	A sirene está ligada		Status	0	SIM	-16,2107	-54,7785
	09/08/2024 01:17:21	MT - RONDONÓPOLIS - Próx. BR-163	O veículo está bloqueado		Status	0	SIM	-16,2107	-54,7785
	09/08/2024 01:15:21	MT - RONDONÓPOLIS - Próx. BR-163	A sirene está ligada		Status	0	SIM	-16,2107	-54,7785
	09/08/2024 01:15:21	MT - RONDONÓPOLIS - Próx. BR-163	O veículo está bloqueado		Status	0	SIM	-16,2107	-54,7785
	09/08/2024 01:13:21	MT - RONDONÓPOLIS - Próx. BR-163	A sirene está ligada		Status	0	SIM	-16,2107	-54,7785
	09/08/2024 01:13:21	MT - RONDONÓPOLIS - Próx. BR-163	O veículo está bloqueado		Status	0	SIM	-16,2107	-54,7785
	09/08/2024 01:11:21	MT - RONDONÓPOLIS - Próx. BR-163	A sirene está ligada		Status	0	SIM	-16,2107	-54,7785
	09/08/2024 01:11:21	MT - RONDONÓPOLIS - Próx. BR-163	O veículo está bloqueado		Status	0	SIM	-16,2107	-54,7785
	09/08/2024 01:09:21	MT - RONDONÓPOLIS - Próx. BR-163	A sirene está ligada		Status	0	NÃO	-16,2107	-54,7785
	09/08/2024 01:09:21	MT - RONDONÓPOLIS - Próx. BR-163	A sirene está ligada		Status	0	SIM	-16,2107	-54,7785
	09/08/2024 01:09:21	MT - RONDONÓPOLIS - Próx. BR-163	O veículo está bloqueado		Status	0	SIM	-16,2107	-54,7785
	09/08/2024 01:09:21	MT - RONDONÓPOLIS - Próx. BR-163	O veículo está bloqueado		Status	0	NÃO	-16,2107	-54,7785
	09/08/2024 01:09:21	MT - RONDONÓPOLIS - Próx. BR-163	A sirene está ligada		Alerta de Software	0	NÃO	-16,2107	-54,7785
	09/08/2024 01:09:21	MT - RONDONÓPOLIS - Próx. BR-163	Parada do Veículo		Alerta de Software	0	NÃO	-16,2107	-54,7785
	09/08/2024 01:07:21	MT - RONDONÓPOLIS - Próx. BR-163	A sirene está ligada		Status	0	SIM	-16,2107	-54,7785
	09/08/2024 01:07:21	MT - RONDONÓPOLIS - Próx. BR-163	O veículo está bloqueado		Status	0	SIM	-16,2107	-54,7785
	09/08/2024 01:05:21	MT - RONDONÓPOLIS - Próx. BR-163	A sirene está ligada		Status	0	SIM	-16,2107	-54,7785
	09/08/2024 01:05:21	MT - RONDONÓPOLIS - Próx. BR-163	O veículo está bloqueado		Status	0	SIM	-16,2107	-54,7785
	09/08/2024 01:03:21	MT - RONDONÓPOLIS - Próx. BR-163	A sirene está ligada		Status	0	SIM	-16,2107	-54,7785
	09/08/2024 01:03:21	MT - RONDONÓPOLIS - Próx. BR-163	O veículo está bloqueado		Status	0	SIM	-16,2107	-54,7785
	09/08/2024 01:01:21	MT - RONDONÓPOLIS - Próx. BR-163	A sirene está ligada		Status	0	SIM	-16,2107	-54,7785
	09/08/2024 01:01:21	MT - RONDONÓPOLIS - Próx. BR-163	O veículo está bloqueado		Status	0	SIM	-16,2107	-54,7785
	09/08/2024 00:59:21	MT - RONDONÓPOLIS - Próx. BR-163	A sirene está ligada		Status	0	NÃO	-16,2107	-54,7785
	09/08/2024 00:59:21	MT - RONDONÓPOLIS - Próx. BR-163	A sirene está ligada		Status	0	SIM	-16,2108	-54,7785
	09/08/2024 00:59:21	MT - RONDONÓPOLIS - Próx. BR-163	O veículo está bloqueado		Status	0	SIM	-16,2108	-54,7785
	09/08/2024 00:59:21	MT - RONDONÓPOLIS - Próx. BR-163	O veículo está bloqueado		Status	0	NÃO	-16,2107	-54,7785
	09/08/2024 00:59:21	MT - RONDONÓPOLIS - Próx. BR-163	A sirene está ligada		Alerta de Software	0	NÃO	-16,2107	-54,7785
	09/08/2024 00:59:21	MT - RONDONÓPOLIS - Próx. BR-163	Parada do Veículo		Alerta de Software	0	NÃO	-16,2107	-54,7785
	09/08/2024 00:57:21	MT - RONDONÓPOLIS - Próx. BR-163	A sirene está ligada		Status	0	SIM	-16,2108	-54,7785






## RELATÓRIO ANALÍTICO POR VEÍCULO






































Período: 06/08/2024 00:00:00 à 14/08/2024 12:00:00

Identificador: RUR4H31 EDIVAN SC 2022

Placa: RUR4H31

- Legenda:**
-  Mensagens enviadas do Veículo (Veículo -> Central)
  -  Mensagens enviadas do Veículo (Controle de Jornada Cliente)
  -  Mensagens enviadas da Central (Central -> Veículo)



Sentido:	Data e Hora:	Localização:	Mensagem:	Modo Emergência	Tipo Mensagem:	Vel. (Km/h)	Log ?	Latitude	Longitude
	09/08/2024 00:57:21	MT - RONDONÓPOLIS - Próx. BR-163	O veículo está bloqueado		Status	0	SIM	-16,2108	-54,7785
	09/08/2024 00:55:21	MT - RONDONÓPOLIS - Próx. BR-163	A sirene está ligada		Status	0	SIM	-16,2108	-54,7785
	09/08/2024 00:55:21	MT - RONDONÓPOLIS - Próx. BR-163	O veículo está bloqueado		Status	0	SIM	-16,2108	-54,7785
	09/08/2024 00:53:21	MT - RONDONÓPOLIS - Próx. BR-163	A sirene está ligada		Status	0	SIM	-16,2108	-54,7785
	09/08/2024 00:53:21	MT - RONDONÓPOLIS - Próx. BR-163	O veículo está bloqueado		Status	0	SIM	-16,2108	-54,7785
	09/08/2024 00:51:21	MT - RONDONÓPOLIS - Próx. BR-163	A sirene está ligada		Status	0	SIM	-16,2108	-54,7785
	09/08/2024 00:51:21	MT - RONDONÓPOLIS - Próx. BR-163	O veículo está bloqueado		Status	0	SIM	-16,2108	-54,7785
	09/08/2024 00:48:48	MT - RONDONÓPOLIS - Próx. BR-163	A sirene está ligada		Status	0	SIM	-16,2107	-54,7785
	09/08/2024 00:48:48	MT - RONDONÓPOLIS - Próx. BR-163	O veículo está bloqueado		Status	0	SIM	-16,2107	-54,7785
	09/08/2024 00:46:48	MT - RONDONÓPOLIS - Próx. BR-163	A sirene está ligada		Status	0	SIM	-16,2107	-54,7785
	09/08/2024 00:46:48	MT - RONDONÓPOLIS - Próx. BR-163	O veículo está bloqueado		Status	0	SIM	-16,2107	-54,7785
	09/08/2024 00:44:48	MT - RONDONÓPOLIS - Próx. BR-163	A sirene está ligada		Status	0	SIM	-16,2107	-54,7785
	09/08/2024 00:44:48	MT - RONDONÓPOLIS - Próx. BR-163	O veículo está bloqueado		Status	0	SIM	-16,2107	-54,7785
	09/08/2024 00:42:48	MT - RONDONÓPOLIS - Próx. BR-163	A sirene está ligada		Status	0	SIM	-16,2107	-54,7785
	09/08/2024 00:42:48	MT - RONDONÓPOLIS - Próx. BR-163	O veículo está bloqueado		Status	0	SIM	-16,2107	-54,7785
	09/08/2024 00:40:48	MT - RONDONÓPOLIS - Próx. BR-163	A sirene está ligada		Status	0	SIM	-16,2107	-54,7785
	09/08/2024 00:40:48	MT - RONDONÓPOLIS - Próx. BR-163	O veículo está bloqueado		Status	0	SIM	-16,2107	-54,7785
	09/08/2024 00:38:48	MT - RONDONÓPOLIS - Próx. BR-163	A sirene está ligada		Status	0	NÃO	-16,2107	-54,7783
	09/08/2024 00:38:48	MT - RONDONÓPOLIS - Próx. BR-163	A sirene está ligada		Status	0	SIM	-16,2107	-54,7785
	09/08/2024 00:38:48	MT - RONDONÓPOLIS - Próx. BR-163	O veículo está bloqueado		Status	0	SIM	-16,2107	-54,7785
	09/08/2024 00:38:48	MT - RONDONÓPOLIS - Próx. BR-163	O veículo está bloqueado		Status	0	NÃO	-16,2107	-54,7783
	09/08/2024 00:38:48	MT - RONDONÓPOLIS - Próx. BR-163	A sirene está ligada		Alerta de Software	0	NÃO	-16,2107	-54,7783
	09/08/2024 00:38:48	MT - RONDONÓPOLIS - Próx. BR-163	Parada do Veículo		Alerta de Software	0	NÃO	-16,2107	-54,7783
	09/08/2024 00:36:48	MT - RONDONÓPOLIS - Próx. BR-163	A sirene está ligada		Status	0	SIM	-16,2107	-54,7785
	09/08/2024 00:36:48	MT - RONDONÓPOLIS - Próx. BR-163	O veículo está bloqueado		Status	0	SIM	-16,2107	-54,7785
	09/08/2024 00:34:48	MT - RONDONÓPOLIS - Próx. BR-163	A sirene está ligada		Status	0	SIM	-16,2107	-54,7785
	09/08/2024 00:34:48	MT - RONDONÓPOLIS - Próx. BR-163	O veículo está bloqueado		Status	0	SIM	-16,2107	-54,7785
	09/08/2024 00:32:48	MT - RONDONÓPOLIS - Próx. BR-163	A sirene está ligada		Status	0	SIM	-16,2107	-54,7785
	09/08/2024 00:32:48	MT - RONDONÓPOLIS - Próx. BR-163	O veículo está bloqueado		Status	0	SIM	-16,2107	-54,7785
	09/08/2024 00:30:48	MT - RONDONÓPOLIS - Próx. BR-163	A sirene está ligada		Status	0	SIM	-16,2107	-54,7785
	09/08/2024 00:30:48	MT - RONDONÓPOLIS - Próx. BR-163	O veículo está bloqueado		Status	0	SIM	-16,2107	-54,7785
	09/08/2024 00:28:48	MT - RONDONÓPOLIS - Próx. BR-163	A sirene está ligada		Status	0	NÃO	-16,2107	-54,7783
	09/08/2024 00:28:48	MT - RONDONÓPOLIS - Próx. BR-163	A sirene está ligada		Status	0	SIM	-16,2107	-54,7785
	09/08/2024 00:28:48	MT - RONDONÓPOLIS - Próx. BR-163	O veículo está bloqueado		Status	0	SIM	-16,2107	-54,7785
	09/08/2024 00:28:48	MT - RONDONÓPOLIS - Próx. BR-163	O veículo está bloqueado		Status	0	NÃO	-16,2107	-54,7783
	09/08/2024 00:28:48	MT - RONDONÓPOLIS - Próx. BR-163	A sirene está ligada		Alerta de Software	0	NÃO	-16,2107	-54,7783
	09/08/2024 00:28:48	MT - RONDONÓPOLIS - Próx. BR-163	Parada do Veículo		Alerta de Software	0	NÃO	-16,2107	-54,7783

RELATÓRIO ANALÍTICO POR VEÍCULO

Período: 06/08/2024 00:00:00 à 14/08/2024 12:00:00

Identificador: RUR4H31 EDIVAN SC 2022

Placa: RUR4H31

Legenda:

Mensagens enviadas do Veículo (Veículo -> Central)

Mensagens enviadas do Veículo (Controle de Jornada Cliente)

Mensagens enviadas da Central (Central -> Veículo)



Sentido:	Data e Hora:	Localização:	Mensagem:	Modo Emergência	Tipo Mensagem:	Vel. (Km/h)	Log ?	Latitude	Longitude
	09/08/2024 00:26:48	MT - RONDONÓPOLIS - Próx. BR-163	A sirene está ligada		Status	0	SIM	-16,2107	-54,7785
	09/08/2024 00:26:48	MT - RONDONÓPOLIS - Próx. BR-163	O veículo está bloqueado		Status	0	SIM	-16,2107	-54,7785
	09/08/2024 00:24:48	MT - RONDONÓPOLIS - Próx. BR-163	A sirene está ligada		Status	0	SIM	-16,2107	-54,7785
	09/08/2024 00:24:48	MT - RONDONÓPOLIS - Próx. BR-163	O veículo está bloqueado		Status	0	SIM	-16,2107	-54,7785
	09/08/2024 00:22:48	MT - RONDONÓPOLIS - Próx. BR-163	A sirene está ligada		Status	0	SIM	-16,2107	-54,7785
	09/08/2024 00:22:48	MT - RONDONÓPOLIS - Próx. BR-163	O veículo está bloqueado		Status	0	SIM	-16,2107	-54,7785
	09/08/2024 00:20:48	MT - RONDONÓPOLIS - Próx. BR-163	A sirene está ligada		Status	0	SIM	-16,2107	-54,7785
	09/08/2024 00:20:48	MT - RONDONÓPOLIS - Próx. BR-163	O veículo está bloqueado		Status	0	SIM	-16,2107	-54,7785
	09/08/2024 00:18:48	MT - RONDONÓPOLIS - Próx. BR-163	A sirene está ligada		Status	0	NÃO	-16,2105	-54,7785
	09/08/2024 00:18:48	MT - RONDONÓPOLIS - Próx. BR-163	A sirene está ligada		Status	0	SIM	-16,2106	-54,7785
	09/08/2024 00:18:48	MT - RONDONÓPOLIS - Próx. BR-163	O veículo está bloqueado		Status	0	SIM	-16,2106	-54,7785
	09/08/2024 00:18:48	MT - RONDONÓPOLIS - Próx. BR-163	O veículo está bloqueado		Status	0	NÃO	-16,2105	-54,7785
	09/08/2024 00:18:48	MT - RONDONÓPOLIS - Próx. BR-163	A sirene está ligada		Alerta de Software	0	NÃO	-16,2105	-54,7785
	09/08/2024 00:18:48	MT - RONDONÓPOLIS - Próx. BR-163	Parada do Veículo		Alerta de Software	0	NÃO	-16,2105	-54,7785
	09/08/2024 00:17:26	MENSAGEM ENVIADA PELA CENTRAL   Enviada por: integração	Temporizador 10-10 / 4 hora(s)		Comando		-		
	09/08/2024 00:16:48	MT - RONDONÓPOLIS - Próx. BR-163	A sirene está ligada		Status	0	SIM	-16,2106	-54,7785
	09/08/2024 00:16:48	MT - RONDONÓPOLIS - Próx. BR-163	O veículo está bloqueado		Status	0	SIM	-16,2106	-54,7785
	09/08/2024 00:14:48	MT - RONDONÓPOLIS - Próx. BR-163	A sirene está ligada		Status	0	SIM	-16,2106	-54,7785
	09/08/2024 00:14:48	MT - RONDONÓPOLIS - Próx. BR-163	O veículo está bloqueado		Status	0	SIM	-16,2106	-54,7785
	09/08/2024 00:12:48	MT - RONDONÓPOLIS - Próx. BR-163	A sirene está ligada		Status	0	SIM	-16,2106	-54,7785
	09/08/2024 00:12:48	MT - RONDONÓPOLIS - Próx. BR-163	O veículo está bloqueado		Status	0	SIM	-16,2106	-54,7785
	09/08/2024 00:10:48	MT - RONDONÓPOLIS - Próx. BR-163	A sirene está ligada		Status	0	SIM	-16,2106	-54,7785
	09/08/2024 00:10:48	MT - RONDONÓPOLIS - Próx. BR-163	O veículo está bloqueado		Status	0	SIM	-16,2106	-54,7785
	09/08/2024 00:08:20	MT - RONDONÓPOLIS - Próx. BR-163	A sirene está ligada		Status	0	SIM	-16,2107	-54,7785
	09/08/2024 00:08:20	MT - RONDONÓPOLIS - Próx. BR-163	O veículo está bloqueado		Status	0	SIM	-16,2107	-54,7785
	09/08/2024 00:06:20	MT - RONDONÓPOLIS - Próx. BR-163	A sirene está ligada		Status	0	SIM	-16,2107	-54,7785
	09/08/2024 00:06:20	MT - RONDONÓPOLIS - Próx. BR-163	O veículo está bloqueado		Status	0	SIM	-16,2107	-54,7785
	09/08/2024 00:02:20	MT - RONDONÓPOLIS - Próx. BR-163	A sirene está ligada		Status	0	SIM	-16,2107	-54,7785
	09/08/2024 00:02:20	MT - RONDONÓPOLIS - Próx. BR-163	O veículo está bloqueado		Status	0	SIM	-16,2107	-54,7785
	09/08/2024 00:00:20	MT - RONDONÓPOLIS - Próx. BR-163	A sirene está ligada		Status	0	SIM	-16,2107	-54,7785
	09/08/2024 00:00:20	MT - RONDONÓPOLIS - Próx. BR-163	O veículo está bloqueado		Status	0	SIM	-16,2107	-54,7785
	08/08/2024 23:58:20	MT - RONDONÓPOLIS - Próx. BR-163	A sirene está ligada		Status	0	NÃO	-16,2107	-54,7783
	08/08/2024 23:58:20	MT - RONDONÓPOLIS - Próx. BR-163	A sirene está ligada		Status	0	SIM	-16,2107	-54,7785
	08/08/2024 23:58:20	MT - RONDONÓPOLIS - Próx. BR-163	A sirene está ligada		Status	0	SIM	-16,2107	-54,7785
	08/08/2024 23:58:20	MT - RONDONÓPOLIS - Próx. BR-163	O veículo está bloqueado		Status	0	SIM	-16,2107	-54,7785
	08/08/2024 23:58:20	MT - RONDONÓPOLIS - Próx. BR-163	O veículo está bloqueado		Status	0	SIM	-16,2107	-54,7785
	08/08/2024 23:58:20	MT - RONDONÓPOLIS - Próx. BR-163	O veículo está bloqueado		Status	0	NÃO	-16,2107	-54,7783

## RELATÓRIO ANALÍTICO POR VEÍCULO






































Período: 06/08/2024 00:00:00 à 14/08/2024 12:00:00

Identificador: RUR4H31 EDIVAN SC 2022

Placa: RUR4H31




- Legenda:**
-  Mensagens enviadas do Veículo (Veículo -> Central)
  -  Mensagens enviadas do Veículo (Controle de Jornada Cliente)
  -  Mensagens enviadas da Central (Central -> Veículo)












Sentido:	Data e Hora:	Localização:	Mensagem:	Modo Emergência	Tipo Mensagem:	Vel. (Km/h)	Log ?	Latitude	Longitude
	08/08/2024 23:58:20	MT - RONDONÓPOLIS - Próx. BR-163	A sirene está ligada		Alerta de Software	0	NÃO	-16,2107	-54,7783
	08/08/2024 23:58:20	MT - RONDONÓPOLIS - Próx. BR-163	Parada do Veículo		Alerta de Software	0	NÃO	-16,2107	-54,7783
	08/08/2024 23:56:20	MT - RONDONÓPOLIS - Próx. BR-163	A sirene está ligada		Status	0	SIM	-16,2107	-54,7785
	08/08/2024 23:56:20	MT - RONDONÓPOLIS - Próx. BR-163	O veículo está bloqueado		Status	0	SIM	-16,2107	-54,7785
	08/08/2024 23:54:20	MT - RONDONÓPOLIS - Próx. BR-163	A sirene está ligada		Status	0	SIM	-16,2107	-54,7785
	08/08/2024 23:54:20	MT - RONDONÓPOLIS - Próx. BR-163	O veículo está bloqueado		Status	0	SIM	-16,2107	-54,7785
	08/08/2024 23:52:20	MT - RONDONÓPOLIS - Próx. BR-163	A sirene está ligada		Status	0	SIM	-16,2107	-54,7785
	08/08/2024 23:52:20	MT - RONDONÓPOLIS - Próx. BR-163	O veículo está bloqueado		Status	0	SIM	-16,2107	-54,7785
	08/08/2024 23:50:20	MT - RONDONÓPOLIS - Próx. BR-163	A sirene está ligada		Status	0	SIM	-16,2107	-54,7785
	08/08/2024 23:50:20	MT - RONDONÓPOLIS - Próx. BR-163	O veículo está bloqueado		Status	0	SIM	-16,2107	-54,7785
	08/08/2024 23:48:20	MT - RONDONÓPOLIS - Próx. BR-163	A sirene está ligada		Status	0	SIM	-16,2107	-54,7785
	08/08/2024 23:48:20	MT - RONDONÓPOLIS - Próx. BR-163	O veículo está bloqueado		Status	0	SIM	-16,2107	-54,7785
	08/08/2024 23:46:20	MT - RONDONÓPOLIS - Próx. BR-163	A sirene está ligada		Status	0	SIM	-16,2107	-54,7785
	08/08/2024 23:46:20	MT - RONDONÓPOLIS - Próx. BR-163	O veículo está bloqueado		Status	0	SIM	-16,2107	-54,7785
	08/08/2024 23:44:20	MT - RONDONÓPOLIS - Próx. BR-163	A sirene está ligada		Status	0	SIM	-16,2107	-54,7785
	08/08/2024 23:44:20	MT - RONDONÓPOLIS - Próx. BR-163	O veículo está bloqueado		Status	0	SIM	-16,2107	-54,7785
	08/08/2024 23:42:20	MT - RONDONÓPOLIS - Próx. BR-163	A sirene está ligada		Status	0	SIM	-16,2107	-54,7785
	08/08/2024 23:42:20	MT - RONDONÓPOLIS - Próx. BR-163	O veículo está bloqueado		Status	0	SIM	-16,2107	-54,7785
	08/08/2024 23:40:20	MT - RONDONÓPOLIS - Próx. BR-163	A sirene está ligada		Status	0	SIM	-16,2107	-54,7785
	08/08/2024 23:40:20	MT - RONDONÓPOLIS - Próx. BR-163	O veículo está bloqueado		Status	0	SIM	-16,2107	-54,7785
	08/08/2024 23:38:20	MT - RONDONÓPOLIS - Próx. BR-163	A sirene está ligada		Status	0	NÃO	-16,2107	-54,7785
	08/08/2024 23:38:20	MT - RONDONÓPOLIS - Próx. BR-163	A sirene está ligada		Status	0	SIM	-16,2107	-54,7785
	08/08/2024 23:38:20	MT - RONDONÓPOLIS - Próx. BR-163	O veículo está bloqueado		Status	0	SIM	-16,2107	-54,7785
	08/08/2024 23:38:20	MT - RONDONÓPOLIS - Próx. BR-163	O veículo está bloqueado		Status	0	NÃO	-16,2107	-54,7785
	08/08/2024 23:38:20	MT - RONDONÓPOLIS - Próx. BR-163	A sirene está ligada		Alerta de Software	0	NÃO	-16,2107	-54,7785
	08/08/2024 23:38:20	MT - RONDONÓPOLIS - Próx. BR-163	Parada do Veículo		Alerta de Software	0	NÃO	-16,2107	-54,7785
	08/08/2024 23:36:20	MT - RONDONÓPOLIS - Próx. BR-163	A sirene está ligada		Status	0	SIM	-16,2107	-54,7785
	08/08/2024 23:36:20	MT - RONDONÓPOLIS - Próx. BR-163	O veículo está bloqueado		Status	0	SIM	-16,2107	-54,7785
	08/08/2024 23:34:20	MT - RONDONÓPOLIS - Próx. BR-163	A sirene está ligada		Status	0	SIM	-16,2107	-54,7785
	08/08/2024 23:34:20	MT - RONDONÓPOLIS - Próx. BR-163	O veículo está bloqueado		Status	0	SIM	-16,2107	-54,7785
	08/08/2024 23:32:20	MT - RONDONÓPOLIS - Próx. BR-163	A sirene está ligada		Status	0	SIM	-16,2107	-54,7785
	08/08/2024 23:32:20	MT - RONDONÓPOLIS - Próx. BR-163	O veículo está bloqueado		Status	0	SIM	-16,2107	-54,7785
	08/08/2024 23:30:20	MT - RONDONÓPOLIS - Próx. BR-163	A sirene está ligada		Status	0	SIM	-16,2106	-54,7785
	08/08/2024 23:30:20	MT - RONDONÓPOLIS - Próx. BR-163	O veículo está bloqueado		Status	0	SIM	-16,2106	-54,7785
	08/08/2024 23:27:47	MT - RONDONÓPOLIS - Próx. BR-163	A sirene está ligada		Status	0	SIM	-16,2107	-54,7785
	08/08/2024 23:27:47	MT - RONDONÓPOLIS - Próx. BR-163	O veículo está bloqueado		Status	0	SIM	-16,2107	-54,7785
	08/08/2024 23:25:47	MT - RONDONÓPOLIS - Próx. BR-163	A sirene está ligada		Status	0	SIM	-16,2107	-54,7785

RELATÓRIO ANALÍTICO POR VEÍCULO

Período: 06/08/2024 00:00:00 à 14/08/2024 12:00:00  
Identificador: RUR4H31 EDIVAN SC 2022  
Placa: RUR4H31

- Legenda:**
-  Mensagens enviadas do Veículo (Veículo -> Central)
  -  Mensagens enviadas do Veículo (Controle de Jornada Cliente)
  -  Mensagens enviadas da Central (Central -> Veículo)



Sentido:	Data e Hora:	Localização:	Mensagem:	Modo Emergência	Tipo Mensagem:	Vel. (Km/h)	Log ?	Latitude	Longitude
	08/08/2024 23:25:47	MT - RONDONÓPOLIS - Próx. BR-163	O veículo está bloqueado		Status	0	SIM	-16,2107	-54,7785
	08/08/2024 23:23:47	MT - RONDONÓPOLIS - Próx. BR-163	A sirene está ligada		Status	0	SIM	-16,2107	-54,7785
	08/08/2024 23:23:47	MT - RONDONÓPOLIS - Próx. BR-163	O veículo está bloqueado		Status	0	SIM	-16,2107	-54,7785
	08/08/2024 23:21:47	MT - RONDONÓPOLIS - Próx. BR-163	A sirene está ligada		Status	0	SIM	-16,2107	-54,7785
	08/08/2024 23:21:47	MT - RONDONÓPOLIS - Próx. BR-163	O veículo está bloqueado		Status	0	SIM	-16,2107	-54,7785
	08/08/2024 23:19:47	MT - RONDONÓPOLIS - Próx. BR-163	A sirene está ligada		Status	0	SIM	-16,2107	-54,7785
	08/08/2024 23:19:47	MT - RONDONÓPOLIS - Próx. BR-163	O veículo está bloqueado		Status	0	SIM	-16,2107	-54,7785
	08/08/2024 23:17:47	MT - RONDONÓPOLIS - Próx. BR-163	A sirene está ligada		Status	0	NÃO	-16,2107	-54,7783
	08/08/2024 23:17:47	MT - RONDONÓPOLIS - Próx. BR-163	A sirene está ligada		Status	0	SIM	-16,2107	-54,7785
	08/08/2024 23:17:47	MT - RONDONÓPOLIS - Próx. BR-163	O veículo está bloqueado		Status	0	SIM	-16,2107	-54,7785
	08/08/2024 23:17:47	MT - RONDONÓPOLIS - Próx. BR-163	O veículo está bloqueado		Status	0	NÃO	-16,2107	-54,7783
	08/08/2024 23:17:47	MT - RONDONÓPOLIS - Próx. BR-163	A sirene está ligada		Alerta de Software	0	NÃO	-16,2107	-54,7783
	08/08/2024 23:17:47	MT - RONDONÓPOLIS - Próx. BR-163	Parada do Veículo		Alerta de Software	0	NÃO	-16,2107	-54,7783
	08/08/2024 23:15:47	MT - RONDONÓPOLIS - Próx. BR-163	A sirene está ligada		Status	0	SIM	-16,2107	-54,7785
	08/08/2024 23:15:47	MT - RONDONÓPOLIS - Próx. BR-163	O veículo está bloqueado		Status	0	SIM	-16,2107	-54,7785
	08/08/2024 23:13:47	MT - RONDONÓPOLIS - Próx. BR-163	A sirene está ligada		Status	0	SIM	-16,2107	-54,7785
	08/08/2024 23:13:47	MT - RONDONÓPOLIS - Próx. BR-163	O veículo está bloqueado		Status	0	SIM	-16,2107	-54,7785
	08/08/2024 23:11:47	MT - RONDONÓPOLIS - Próx. BR-163	A sirene está ligada		Status	0	SIM	-16,2107	-54,7785
	08/08/2024 23:11:47	MT - RONDONÓPOLIS - Próx. BR-163	O veículo está bloqueado		Status	0	SIM	-16,2107	-54,7785
	08/08/2024 23:09:47	MT - RONDONÓPOLIS - Próx. BR-163	A sirene está ligada		Status	0	SIM	-16,2107	-54,7785
	08/08/2024 23:09:47	MT - RONDONÓPOLIS - Próx. BR-163	O veículo está bloqueado		Status	0	SIM	-16,2107	-54,7785
	08/08/2024 23:07:47	MT - RONDONÓPOLIS - Próx. BR-163	A sirene está ligada		Status	0	NÃO	-16,2107	-54,7785
	08/08/2024 23:07:47	MT - RONDONÓPOLIS - Próx. BR-163	A sirene está ligada		Status	0	SIM	-16,2107	-54,7785
	08/08/2024 23:07:47	MT - RONDONÓPOLIS - Próx. BR-163	O veículo está bloqueado		Status	0	SIM	-16,2107	-54,7785
	08/08/2024 23:07:47	MT - RONDONÓPOLIS - Próx. BR-163	O veículo está bloqueado		Status	0	NÃO	-16,2107	-54,7785
	08/08/2024 23:07:47	MT - RONDONÓPOLIS - Próx. BR-163	A sirene está ligada		Alerta de Software	0	NÃO	-16,2107	-54,7785
	08/08/2024 23:07:47	MT - RONDONÓPOLIS - Próx. BR-163	Parada do Veículo		Alerta de Software	0	NÃO	-16,2107	-54,7785
	08/08/2024 23:05:47	MT - RONDONÓPOLIS - Próx. BR-163	A sirene está ligada		Status	0	SIM	-16,2107	-54,7785
	08/08/2024 23:05:47	MT - RONDONÓPOLIS - Próx. BR-163	O veículo está bloqueado		Status	0	SIM	-16,2107	-54,7785
	08/08/2024 23:03:47	MT - RONDONÓPOLIS - Próx. BR-163	A sirene está ligada		Status	0	SIM	-16,2107	-54,7785
	08/08/2024 23:03:47	MT - RONDONÓPOLIS - Próx. BR-163	O veículo está bloqueado		Status	0	SIM	-16,2107	-54,7785
	08/08/2024 23:01:47	MT - RONDONÓPOLIS - Próx. BR-163	A sirene está ligada		Status	0	SIM	-16,2107	-54,7785
	08/08/2024 23:01:47	MT - RONDONÓPOLIS - Próx. BR-163	O veículo está bloqueado		Status	0	SIM	-16,2107	-54,7785
	08/08/2024 22:59:47	MT - RONDONÓPOLIS - Próx. BR-163	A sirene está ligada		Status	0	SIM	-16,2107	-54,7785
	08/08/2024 22:59:47	MT - RONDONÓPOLIS - Próx. BR-163	O veículo está bloqueado		Status	0	SIM	-16,2107	-54,7785
	08/08/2024 22:57:47	MT - RONDONÓPOLIS - Próx. BR-163	A sirene está ligada		Status	0	NÃO	-16,2107	-54,7783
	08/08/2024 22:57:47	MT - RONDONÓPOLIS - Próx. BR-163	A sirene está ligada		Status	0	SIM	-16,2107	-54,7785

## RELATÓRIO ANALÍTICO POR VEÍCULO






































Período: 06/08/2024 00:00:00 à 14/08/2024 12:00:00

Identificador: RUR4H31 EDIVAN SC 2022

Placa: RUR4H31

- Legenda:**
-  Mensagens enviadas do Veículo (Veículo -> Central)
  -  Mensagens enviadas do Veículo (Controle de Jornada Cliente)
  -  Mensagens enviadas da Central (Central -> Veículo)



Sentido:	Data e Hora:	Localização:	Mensagem:	Modo Emergência	Tipo Mensagem:	Vel. (Km/h)	Log ?	Latitude	Longitude
	08/08/2024 22:57:47	MT - RONDONÓPOLIS - Próx. BR-163	O veículo está bloqueado		Status	0	SIM	-16,2107	-54,7785
	08/08/2024 22:57:47	MT - RONDONÓPOLIS - Próx. BR-163	O veículo está bloqueado		Status	0	NÃO	-16,2107	-54,7783
	08/08/2024 22:57:47	MT - RONDONÓPOLIS - Próx. BR-163	A sirene está ligada		Alerta de Software	0	NÃO	-16,2107	-54,7783
	08/08/2024 22:57:47	MT - RONDONÓPOLIS - Próx. BR-163	Parada do Veículo		Alerta de Software	0	NÃO	-16,2107	-54,7783
	08/08/2024 22:55:47	MT - RONDONÓPOLIS - Próx. BR-163	A sirene está ligada		Status	0	SIM	-16,2107	-54,7785
	08/08/2024 22:55:47	MT - RONDONÓPOLIS - Próx. BR-163	O veículo está bloqueado		Status	0	SIM	-16,2107	-54,7785
	08/08/2024 22:53:47	MT - RONDONÓPOLIS - Próx. BR-163	A sirene está ligada		Status	0	SIM	-16,2107	-54,7785
	08/08/2024 22:53:47	MT - RONDONÓPOLIS - Próx. BR-163	O veículo está bloqueado		Status	0	SIM	-16,2107	-54,7785
	08/08/2024 22:51:47	MT - RONDONÓPOLIS - Próx. BR-163	A sirene está ligada		Status	0	SIM	-16,2107	-54,7785
	08/08/2024 22:51:47	MT - RONDONÓPOLIS - Próx. BR-163	O veículo está bloqueado		Status	0	SIM	-16,2107	-54,7785
	08/08/2024 22:49:47	MT - RONDONÓPOLIS - Próx. BR-163	A sirene está ligada		Status	0	SIM	-16,2107	-54,7785
	08/08/2024 22:49:47	MT - RONDONÓPOLIS - Próx. BR-163	O veículo está bloqueado		Status	0	SIM	-16,2107	-54,7785
	08/08/2024 22:47:34	MT - RONDONÓPOLIS - Próx. BR-163	A sirene está ligada		Status	0	SIM	-16,2107	-54,7785
	08/08/2024 22:47:34	MT - RONDONÓPOLIS - Próx. BR-163	O veículo está bloqueado		Status	0	SIM	-16,2107	-54,7785
	08/08/2024 22:45:34	MT - RONDONÓPOLIS - Próx. BR-163	A sirene está ligada		Status	0	SIM	-16,2107	-54,7785
	08/08/2024 22:45:34	MT - RONDONÓPOLIS - Próx. BR-163	O veículo está bloqueado		Status	0	SIM	-16,2107	-54,7785
	08/08/2024 22:43:34	MT - RONDONÓPOLIS - Próx. BR-163	A sirene está ligada		Status	0	SIM	-16,2107	-54,7785
	08/08/2024 22:43:34	MT - RONDONÓPOLIS - Próx. BR-163	O veículo está bloqueado		Status	0	SIM	-16,2107	-54,7785
	08/08/2024 22:41:34	MT - RONDONÓPOLIS - Próx. BR-163	A sirene está ligada		Status	0	SIM	-16,2107	-54,7785
	08/08/2024 22:41:34	MT - RONDONÓPOLIS - Próx. BR-163	O veículo está bloqueado		Status	0	SIM	-16,2107	-54,7785
	08/08/2024 22:39:34	MT - RONDONÓPOLIS - Próx. BR-163	A sirene está ligada		Status	0	NÃO	-16,2107	-54,7785
	08/08/2024 22:39:34	MT - RONDONÓPOLIS - Próx. BR-163	A sirene está ligada		Status	0	SIM	-16,2107	-54,7785
	08/08/2024 22:39:34	MT - RONDONÓPOLIS - Próx. BR-163	O veículo está bloqueado		Status	0	SIM	-16,2107	-54,7785
	08/08/2024 22:39:34	MT - RONDONÓPOLIS - Próx. BR-163	O veículo está bloqueado		Status	0	NÃO	-16,2107	-54,7785
	08/08/2024 22:39:34	MT - RONDONÓPOLIS - Próx. BR-163	A sirene está ligada		Alerta de Software	0	NÃO	-16,2107	-54,7785
	08/08/2024 22:39:34	MT - RONDONÓPOLIS - Próx. BR-163	Parada do Veículo		Alerta de Software	0	NÃO	-16,2107	-54,7785
	08/08/2024 22:37:34	MT - RONDONÓPOLIS - Próx. BR-163	A sirene está ligada		Status	0	SIM	-16,2107	-54,7785
	08/08/2024 22:37:34	MT - RONDONÓPOLIS - Próx. BR-163	O veículo está bloqueado		Status	0	SIM	-16,2107	-54,7785
	08/08/2024 22:35:34	MT - RONDONÓPOLIS - Próx. BR-163	A sirene está ligada		Status	0	SIM	-16,2107	-54,7785
	08/08/2024 22:35:34	MT - RONDONÓPOLIS - Próx. BR-163	O veículo está bloqueado		Status	0	SIM	-16,2107	-54,7785
	08/08/2024 22:33:34	MT - RONDONÓPOLIS - Próx. BR-163	A sirene está ligada		Status	0	SIM	-16,2107	-54,7785
	08/08/2024 22:33:34	MT - RONDONÓPOLIS - Próx. BR-163	O veículo está bloqueado		Status	0	SIM	-16,2107	-54,7785
	08/08/2024 22:31:34	MT - RONDONÓPOLIS - Próx. BR-163	A sirene está ligada		Status	0	SIM	-16,2107	-54,7785
	08/08/2024 22:31:34	MT - RONDONÓPOLIS - Próx. BR-163	O veículo está bloqueado		Status	0	SIM	-16,2107	-54,7785
	08/08/2024 22:29:34	MT - RONDONÓPOLIS - Próx. BR-163	A sirene está ligada		Status	0	NÃO	-16,2107	-54,7785
	08/08/2024 22:29:34	MT - RONDONÓPOLIS - Próx. BR-163	A sirene está ligada		Status	0	SIM	-16,2107	-54,7785
	08/08/2024 22:29:34	MT - RONDONÓPOLIS - Próx. BR-163	O veículo está bloqueado		Status	0	SIM	-16,2107	-54,7785



## RELATÓRIO ANALÍTICO POR VEÍCULO






































Período: 06/08/2024 00:00:00 à 14/08/2024 12:00:00

Identificador: RUR4H31 EDIVAN SC 2022

Placa: RUR4H31

- Legenda:**
-  Mensagens enviadas do Veículo (Veículo -> Central)
  -  Mensagens enviadas do Veículo (Controle de Jornada Cliente)
  -  Mensagens enviadas da Central (Central -> Veículo)



Sentido:	Data e Hora:	Localização:	Mensagem:	Modo Emergência	Tipo Mensagem:	Vel. (Km/h)	Log ?	Latitude	Longitude
	08/08/2024 22:29:34	MT - RONDONÓPOLIS - Próx. BR-163	O veículo está bloqueado		Status	0	NÃO	-16,2107	-54,7785
	08/08/2024 22:29:34	MT - RONDONÓPOLIS - Próx. BR-163	A sirene está ligada		Alerta de Software	0	NÃO	-16,2107	-54,7785
	08/08/2024 22:29:34	MT - RONDONÓPOLIS - Próx. BR-163	Parada do Veículo		Alerta de Software	0	NÃO	-16,2107	-54,7785
	08/08/2024 22:27:34	MT - RONDONÓPOLIS - Próx. BR-163	A sirene está ligada		Status	0	SIM	-16,2107	-54,7785
	08/08/2024 22:27:34	MT - RONDONÓPOLIS - Próx. BR-163	O veículo está bloqueado		Status	0	SIM	-16,2107	-54,7785
	08/08/2024 22:25:34	MT - RONDONÓPOLIS - Próx. BR-163	A sirene está ligada		Status	0	SIM	-16,2107	-54,7785
	08/08/2024 22:25:34	MT - RONDONÓPOLIS - Próx. BR-163	O veículo está bloqueado		Status	0	SIM	-16,2107	-54,7785
	08/08/2024 22:23:34	MT - RONDONÓPOLIS - Próx. BR-163	A sirene está ligada		Status	0	SIM	-16,2107	-54,7785
	08/08/2024 22:23:34	MT - RONDONÓPOLIS - Próx. BR-163	O veículo está bloqueado		Status	0	SIM	-16,2107	-54,7785
	08/08/2024 22:21:34	MT - RONDONÓPOLIS - Próx. BR-163	A sirene está ligada		Status	0	SIM	-16,2107	-54,7786
	08/08/2024 22:21:34	MT - RONDONÓPOLIS - Próx. BR-163	O veículo está bloqueado		Status	0	SIM	-16,2107	-54,7786
	08/08/2024 22:19:34	MT - RONDONÓPOLIS - Próx. BR-163	A sirene está ligada		Status	0	NÃO	-16,2107	-54,7785
	08/08/2024 22:19:34	MT - RONDONÓPOLIS - Próx. BR-163	A sirene está ligada		Status	0	SIM	-16,2107	-54,7786
	08/08/2024 22:19:34	MT - RONDONÓPOLIS - Próx. BR-163	O veículo está bloqueado		Status	0	SIM	-16,2107	-54,7786
	08/08/2024 22:19:34	MT - RONDONÓPOLIS - Próx. BR-163	O veículo está bloqueado		Status	0	NÃO	-16,2107	-54,7785
	08/08/2024 22:19:34	MT - RONDONÓPOLIS - Próx. BR-163	A sirene está ligada		Alerta de Software	0	NÃO	-16,2107	-54,7785
	08/08/2024 22:19:34	MT - RONDONÓPOLIS - Próx. BR-163	Parada do Veículo		Alerta de Software	0	NÃO	-16,2107	-54,7785
	08/08/2024 22:17:34	MT - RONDONÓPOLIS - Próx. BR-163	A sirene está ligada		Status	0	SIM	-16,2107	-54,7786
	08/08/2024 22:17:34	MT - RONDONÓPOLIS - Próx. BR-163	O veículo está bloqueado		Status	0	SIM	-16,2107	-54,7786
	08/08/2024 22:15:34	MT - RONDONÓPOLIS - Próx. BR-163	A sirene está ligada		Status	0	SIM	-16,2107	-54,7786
	08/08/2024 22:15:34	MT - RONDONÓPOLIS - Próx. BR-163	O veículo está bloqueado		Status	0	SIM	-16,2107	-54,7786
	08/08/2024 22:13:34	MT - RONDONÓPOLIS - Próx. BR-163	A sirene está ligada		Status	0	SIM	-16,2107	-54,7786
	08/08/2024 22:13:34	MT - RONDONÓPOLIS - Próx. BR-163	O veículo está bloqueado		Status	0	SIM	-16,2107	-54,7786
	08/08/2024 22:11:34	MT - RONDONÓPOLIS - Próx. BR-163	A sirene está ligada		Status	0	SIM	-16,2107	-54,7786
	08/08/2024 22:11:34	MT - RONDONÓPOLIS - Próx. BR-163	O veículo está bloqueado		Status	0	SIM	-16,2107	-54,7786
	08/08/2024 22:09:59	MT - RONDONÓPOLIS - Próx. BR-163	Ignição desligada		Evento	0	SIM	-16,2107	-54,7786
	08/08/2024 22:09:59	MT - RONDONÓPOLIS - Próx. BR-163	A sirene está ligada		Status	0	SIM	-16,2107	-54,7786
	08/08/2024 22:09:59	MT - RONDONÓPOLIS - Próx. BR-163	O veículo está bloqueado		Status	0	SIM	-16,2107	-54,7786
	08/08/2024 22:09:34	MT - RONDONÓPOLIS - Próx. BR-163	A sirene está ligada		Status	0	NÃO	-16,2107	-54,7785
	08/08/2024 22:09:34	MT - RONDONÓPOLIS - Próx. BR-163	A sirene está ligada		Status	0	SIM	-16,2107	-54,7786
	08/08/2024 22:09:34	MT - RONDONÓPOLIS - Próx. BR-163	O veículo está bloqueado		Status	0	SIM	-16,2107	-54,7786
	08/08/2024 22:09:34	MT - RONDONÓPOLIS - Próx. BR-163	A sirene está ligada		Status	0	SIM	-16,2107	-54,7786
	08/08/2024 22:09:34	MT - RONDONÓPOLIS - Próx. BR-163	O veículo está bloqueado		Status	0	SIM	-16,2107	-54,7786
	08/08/2024 22:09:34	MT - RONDONÓPOLIS - Próx. BR-163	O veículo está bloqueado		Status	0	NÃO	-16,2107	-54,7785
	08/08/2024 22:09:34	MT - RONDONÓPOLIS - Próx. BR-163	Ignição ligada		Evento	0	SIM	-16,2107	-54,7786
	08/08/2024 22:09:34	MT - RONDONÓPOLIS - Próx. BR-163	A sirene está ligada		Alerta de Software	0	NÃO	-16,2107	-54,7785
	08/08/2024 22:09:34	MT - RONDONÓPOLIS - Próx. BR-163	Parada do Veículo		Alerta de Software	0	NÃO	-16,2107	-54,7785

## RELATÓRIO ANALÍTICO POR VEÍCULO






































Período: 06/08/2024 00:00:00 à 14/08/2024 12:00:00

Identificador: RUR4H31 EDIVAN SC 2022

Placa: RUR4H31

- Legenda:**
-  Mensagens enviadas do Veículo (Veículo -> Central)
  -  Mensagens enviadas do Veículo (Controle de Jornada Cliente)
  -  Mensagens enviadas da Central (Central -> Veículo)



Sentido:	Data e Hora:	Localização:	Mensagem:	Modo Emergência	Tipo Mensagem:	Vel. (Km/h)	Log ?	Latitude	Longitude
	08/08/2024 22:06:27	MT - RONDONÓPOLIS - Próx. BR-163	A sirene está ligada		Status	0	SIM	-16,2107	-54,7786
	08/08/2024 22:06:27	MT - RONDONÓPOLIS - Próx. BR-163	O veículo está bloqueado		Status	0	SIM	-16,2107	-54,7786
	08/08/2024 22:05:55	MT - RONDONÓPOLIS - Próx. BR-163	A sirene está ligada		Status	0	NÃO	-16,2107	-54,7786
	08/08/2024 22:05:55	MT - RONDONÓPOLIS - Próx. BR-163	O veículo está bloqueado		Status	0	NÃO	-16,2107	-54,7786
	08/08/2024 22:05:55	MT - RONDONÓPOLIS - Próx. BR-163	A sirene está ligada		Alerta de Software	0	NÃO	-16,2107	-54,7786
	08/08/2024 22:05:55	MT - RONDONÓPOLIS - Próx. BR-163	Parada do Veículo		Alerta de Software	0	NÃO	-16,2107	-54,7786
	08/08/2024 22:04:27	MT - RONDONÓPOLIS - Próx. BR-163	A sirene está ligada		Status	0	SIM	-16,2107	-54,7786
	08/08/2024 22:04:27	MT - RONDONÓPOLIS - Próx. BR-163	O veículo está bloqueado		Status	0	SIM	-16,2107	-54,7786
	08/08/2024 22:02:27	MT - RONDONÓPOLIS - Próx. BR-163	A sirene está ligada		Status	0	SIM	-16,2107	-54,7786
	08/08/2024 22:02:27	MT - RONDONÓPOLIS - Próx. BR-163	O veículo está bloqueado		Status	0	SIM	-16,2107	-54,7786
	08/08/2024 22:02:02	MT - RONDONÓPOLIS - Próx. BR-163	Ignição desligada		Evento	0	NÃO	-16,2107	-54,7786
	08/08/2024 22:02:02	MT - RONDONÓPOLIS - Próx. BR-163	A sirene está ligada		Status	0	NÃO	-16,2107	-54,7786
	08/08/2024 22:02:02	MT - RONDONÓPOLIS - Próx. BR-163	O veículo está bloqueado		Status	0	NÃO	-16,2107	-54,7786
	08/08/2024 22:00:27	MT - RONDONÓPOLIS - Próx. BR-163	A sirene está ligada		Status	0	SIM	-16,2107	-54,7786
	08/08/2024 22:00:27	MT - RONDONÓPOLIS - Próx. BR-163	O veículo está bloqueado		Status	0	SIM	-16,2107	-54,7786
	08/08/2024 22:00:27	MT - RONDONÓPOLIS - Próx. BR-163	Ignição ligada		Status	0	SIM	-16,2107	-54,7786
	08/08/2024 21:58:27	MT - RONDONÓPOLIS - Próx. BR-163	A sirene está ligada		Status	0	SIM	-16,2107	-54,7786
	08/08/2024 21:58:27	MT - RONDONÓPOLIS - Próx. BR-163	O veículo está bloqueado		Status	0	SIM	-16,2107	-54,7786
	08/08/2024 21:58:27	MT - RONDONÓPOLIS - Próx. BR-163	Ignição ligada		Status	0	SIM	-16,2107	-54,7786
	08/08/2024 21:56:27	MT - RONDONÓPOLIS - Próx. BR-163	A sirene está ligada		Status	0	SIM	-16,2107	-54,7786
	08/08/2024 21:56:27	MT - RONDONÓPOLIS - Próx. BR-163	O veículo está bloqueado		Status	0	NÃO	-16,2107	-54,7785
	08/08/2024 21:56:27	MT - RONDONÓPOLIS - Próx. BR-163	A sirene está ligada		Status	0	NÃO	-16,2107	-54,7785
	08/08/2024 21:56:27	MT - RONDONÓPOLIS - Próx. BR-163	O veículo está bloqueado		Status	0	SIM	-16,2107	-54,7786
	08/08/2024 21:56:27	MT - RONDONÓPOLIS - Próx. BR-163	Ignição ligada		Status	0	NÃO	-16,2107	-54,7785
	08/08/2024 21:56:27	MT - RONDONÓPOLIS - Próx. BR-163	Ignição ligada		Status	0	SIM	-16,2107	-54,7786
	08/08/2024 21:56:27	MT - RONDONÓPOLIS - Próx. BR-163	A sirene está ligada		Alerta de Software	0	NÃO	-16,2107	-54,7785
	08/08/2024 21:56:27	MT - RONDONÓPOLIS - Próx. BR-163	Parada do Veículo		Alerta de Software	0	NÃO	-16,2107	-54,7785
	08/08/2024 21:53:27	MT - RONDONÓPOLIS - Próx. BR-163	A sirene está ligada		Status	0	SIM	-16,2107	-54,7786
	08/08/2024 21:53:27	MT - RONDONÓPOLIS - Próx. BR-163	O veículo está bloqueado		Status	0	SIM	-16,2107	-54,7786
	08/08/2024 21:53:27	MT - RONDONÓPOLIS - Próx. BR-163	Ignição ligada		Status	0	SIM	-16,2107	-54,7786
	08/08/2024 21:51:27	MT - RONDONÓPOLIS - Próx. BR-163	A sirene está ligada		Status	0	SIM	-16,2107	-54,7786
	08/08/2024 21:51:27	MT - RONDONÓPOLIS - Próx. BR-163	O veículo está bloqueado		Status	0	NÃO	-16,2107	-54,7785
	08/08/2024 21:51:27	MT - RONDONÓPOLIS - Próx. BR-163	A sirene está ligada		Status	0	NÃO	-16,2107	-54,7785
	08/08/2024 21:51:27	MT - RONDONÓPOLIS - Próx. BR-163	O veículo está bloqueado		Status	0	SIM	-16,2107	-54,7786
	08/08/2024 21:51:27	MT - RONDONÓPOLIS - Próx. BR-163	Ignição ligada		Status	0	NÃO	-16,2107	-54,7785
	08/08/2024 21:51:27	MT - RONDONÓPOLIS - Próx. BR-163	Ignição ligada		Status	0	SIM	-16,2107	-54,7786
	08/08/2024 21:51:27	MT - RONDONÓPOLIS - Próx. BR-163	A sirene está ligada		Alerta de Software	0	NÃO	-16,2107	-54,7785

## RELATÓRIO ANALÍTICO POR VEÍCULO






































Período: 06/08/2024 00:00:00 à 14/08/2024 12:00:00

Identificador: RUR4H31 EDIVAN SC 2022

Placa: RUR4H31

- Legenda:**
-  Mensagens enviadas do Veículo (Veículo -> Central)
  -  Mensagens enviadas do Veículo (Controle de Jornada Cliente)
  -  Mensagens enviadas da Central (Central -> Veículo)



Sentido:	Data e Hora:	Localização:	Mensagem:	Modo Emergência	Tipo Mensagem:	Vel. (Km/h)	Log ?	Latitude	Longitude
	08/08/2024 21:51:27	MT - RONDONÓPOLIS - Próx. BR-163	Parada do Veículo		Alerta de Software	0	NÃO	-16,2107	-54,7785
	08/08/2024 21:48:27	MT - RONDONÓPOLIS - Próx. BR-163	A sirene está ligada		Status	0	SIM	-16,2107	-54,7786
	08/08/2024 21:48:27	MT - RONDONÓPOLIS - Próx. BR-163	O veículo está bloqueado		Status	0	SIM	-16,2107	-54,7786
	08/08/2024 21:48:27	MT - RONDONÓPOLIS - Próx. BR-163	Ignição ligada		Status	0	SIM	-16,2107	-54,7786
	08/08/2024 21:46:27	MT - RONDONÓPOLIS - Próx. BR-163	A sirene está ligada		Status	0	SIM	-16,2107	-54,7786
	08/08/2024 21:46:27	MT - RONDONÓPOLIS - Próx. BR-163	O veículo está bloqueado		Status	0	NÃO	-16,2107	-54,7785
	08/08/2024 21:46:27	MT - RONDONÓPOLIS - Próx. BR-163	A sirene está ligada		Status	0	NÃO	-16,2107	-54,7785
	08/08/2024 21:46:27	MT - RONDONÓPOLIS - Próx. BR-163	O veículo está bloqueado		Status	0	SIM	-16,2107	-54,7786
	08/08/2024 21:46:27	MT - RONDONÓPOLIS - Próx. BR-163	Ignição ligada		Status	0	NÃO	-16,2107	-54,7785
	08/08/2024 21:46:27	MT - RONDONÓPOLIS - Próx. BR-163	Ignição ligada		Status	0	SIM	-16,2107	-54,7786
	08/08/2024 21:46:27	MT - RONDONÓPOLIS - Próx. BR-163	A sirene está ligada		Alerta de Software	0	NÃO	-16,2107	-54,7785
	08/08/2024 21:46:27	MT - RONDONÓPOLIS - Próx. BR-163	Parada do Veículo		Alerta de Software	0	NÃO	-16,2107	-54,7785
	08/08/2024 21:43:27	MT - RONDONÓPOLIS - Próx. BR-163	A sirene está ligada		Status	0	SIM	-16,2107	-54,7786
	08/08/2024 21:43:27	MT - RONDONÓPOLIS - Próx. BR-163	O veículo está bloqueado		Status	0	SIM	-16,2107	-54,7786
	08/08/2024 21:43:27	MT - RONDONÓPOLIS - Próx. BR-163	Ignição ligada		Status	0	SIM	-16,2107	-54,7786
	08/08/2024 21:41:27	MT - RONDONÓPOLIS - Próx. BR-163	A sirene está ligada		Status	0	SIM	-16,2107	-54,7786
	08/08/2024 21:41:27	MT - RONDONÓPOLIS - Próx. BR-163	O veículo está bloqueado		Status	0	NÃO	-16,2107	-54,7785
	08/08/2024 21:41:27	MT - RONDONÓPOLIS - Próx. BR-163	O veículo está bloqueado		Status	0	SIM	-16,2107	-54,7786
	08/08/2024 21:41:27	MT - RONDONÓPOLIS - Próx. BR-163	A sirene está ligada		Status	0	NÃO	-16,2107	-54,7785
	08/08/2024 21:41:27	MT - RONDONÓPOLIS - Próx. BR-163	Ignição ligada		Status	0	NÃO	-16,2107	-54,7785
	08/08/2024 21:41:27	MT - RONDONÓPOLIS - Próx. BR-163	Ignição ligada		Status	0	SIM	-16,2107	-54,7786
	08/08/2024 21:41:27	MT - RONDONÓPOLIS - Próx. BR-163	A sirene está ligada		Alerta de Software	0	NÃO	-16,2107	-54,7785
	08/08/2024 21:41:27	MT - RONDONÓPOLIS - Próx. BR-163	Parada do Veículo		Alerta de Software	0	NÃO	-16,2107	-54,7785
	08/08/2024 21:38:27	MT - RONDONÓPOLIS - Próx. BR-163	A sirene está ligada		Status	0	SIM	-16,2107	-54,7786
	08/08/2024 21:38:27	MT - RONDONÓPOLIS - Próx. BR-163	O veículo está bloqueado		Status	0	SIM	-16,2107	-54,7786
	08/08/2024 21:38:27	MT - RONDONÓPOLIS - Próx. BR-163	Ignição ligada		Status	0	SIM	-16,2107	-54,7786
	08/08/2024 21:37:15	MT - RONDONÓPOLIS - Próx. BR-163	A sirene está ligada		Status	0	SIM	-16,2107	-54,7786
	08/08/2024 21:37:15	MT - RONDONÓPOLIS - Próx. BR-163	O veículo está bloqueado		Status	0	SIM	-16,2107	-54,7786
	08/08/2024 21:37:15	MT - RONDONÓPOLIS - Próx. BR-163	Ignição ligada		Evento	0	SIM	-16,2107	-54,7786
	08/08/2024 21:36:27	MT - RONDONÓPOLIS - Próx. BR-163	A sirene está ligada		Status	0	SIM	-16,2107	-54,7786
	08/08/2024 21:36:27	MT - RONDONÓPOLIS - Próx. BR-163	O veículo está bloqueado		Status	0	NÃO	-16,2107	-54,7785
	08/08/2024 21:36:27	MT - RONDONÓPOLIS - Próx. BR-163	O veículo está bloqueado		Status	0	SIM	-16,2107	-54,7786
	08/08/2024 21:36:27	MT - RONDONÓPOLIS - Próx. BR-163	A sirene está ligada		Status	0	NÃO	-16,2107	-54,7785
	08/08/2024 21:36:27	MT - RONDONÓPOLIS - Próx. BR-163	A sirene está ligada		Alerta de Software	0	NÃO	-16,2107	-54,7785
	08/08/2024 21:36:27	MT - RONDONÓPOLIS - Próx. BR-163	Parada do Veículo		Alerta de Software	0	NÃO	-16,2107	-54,7785
	08/08/2024 21:34:27	MT - RONDONÓPOLIS - Próx. BR-163	A sirene está ligada		Status	0	SIM	-16,2107	-54,7785
	08/08/2024 21:34:27	MT - RONDONÓPOLIS - Próx. BR-163	O veículo está bloqueado		Status	0	SIM	-16,2107	-54,7785

## RELATÓRIO ANALÍTICO POR VEÍCULO






































Período: 06/08/2024 00:00:00 à 14/08/2024 12:00:00

Identificador: RUR4H31 EDIVAN SC 2022

Placa: RUR4H31

- Legenda:**
-  Mensagens enviadas do Veículo (Veículo -> Central)
  -  Mensagens enviadas do Veículo (Controle de Jornada Cliente)
  -  Mensagens enviadas da Central (Central -> Veículo)



Sentido:	Data e Hora:	Localização:	Mensagem:	Modo Emergência	Tipo Mensagem:	Vel. (Km/h)	Log ?	Latitude	Longitude
	08/08/2024 21:32:27	MT - RONDONÓPOLIS - Próx. BR-163	A sirene está ligada		Status	0	SIM	-16,2107	-54,7785
	08/08/2024 21:32:27	MT - RONDONÓPOLIS - Próx. BR-163	O veículo está bloqueado		Status	0	SIM	-16,2107	-54,7785
	08/08/2024 21:30:27	MT - RONDONÓPOLIS - Próx. BR-163	A sirene está ligada		Status	0	SIM	-16,2107	-54,7785
	08/08/2024 21:30:27	MT - RONDONÓPOLIS - Próx. BR-163	O veículo está bloqueado		Status	0	SIM	-16,2107	-54,7785
	08/08/2024 21:28:27	MT - RONDONÓPOLIS - Próx. BR-163	A sirene está ligada		Status	0	SIM	-16,2107	-54,7785
	08/08/2024 21:28:27	MT - RONDONÓPOLIS - Próx. BR-163	O veículo está bloqueado		Status	0	SIM	-16,2107	-54,7785
	08/08/2024 21:26:27	MT - RONDONÓPOLIS - Próx. BR-163	A sirene está ligada		Status	0	SIM	-16,2107	-54,7785
	08/08/2024 21:26:27	MT - RONDONÓPOLIS - Próx. BR-163	O veículo está bloqueado		Status	0	NÃO	-16,2107	-54,7785
	08/08/2024 21:26:27	MT - RONDONÓPOLIS - Próx. BR-163	O veículo está bloqueado		Status	0	SIM	-16,2107	-54,7785
	08/08/2024 21:26:27	MT - RONDONÓPOLIS - Próx. BR-163	A sirene está ligada		Status	0	NÃO	-16,2107	-54,7785
	08/08/2024 21:26:27	MT - RONDONÓPOLIS - Próx. BR-163	A sirene está ligada		Alerta de Software	0	NÃO	-16,2107	-54,7785
	08/08/2024 21:26:27	MT - RONDONÓPOLIS - Próx. BR-163	Parada do Veículo		Alerta de Software	0	NÃO	-16,2107	-54,7785
	08/08/2024 21:24:27	MT - RONDONÓPOLIS - Próx. BR-163	A sirene está ligada		Status	0	SIM	-16,2107	-54,7785
	08/08/2024 21:24:27	MT - RONDONÓPOLIS - Próx. BR-163	O veículo está bloqueado		Status	0	SIM	-16,2107	-54,7785
	08/08/2024 21:22:27	MT - RONDONÓPOLIS - Próx. BR-163	A sirene está ligada		Status	0	SIM	-16,2107	-54,7785
	08/08/2024 21:22:27	MT - RONDONÓPOLIS - Próx. BR-163	O veículo está bloqueado		Status	0	SIM	-16,2107	-54,7785
	08/08/2024 21:20:27	MT - RONDONÓPOLIS - Próx. BR-163	O veículo está bloqueado		Status	0	SIM	-16,2107	-54,7785
	08/08/2024 21:20:27	MT - RONDONÓPOLIS - Próx. BR-163	A sirene está ligada		Status	0	SIM	-16,2107	-54,7785
	08/08/2024 21:18:27	MT - RONDONÓPOLIS - Próx. BR-163	O veículo está bloqueado		Status	0	SIM	-16,2107	-54,7785
	08/08/2024 21:18:27	MT - RONDONÓPOLIS - Próx. BR-163	A sirene está ligada		Status	0	SIM	-16,2107	-54,7785
	08/08/2024 21:16:27	MT - RONDONÓPOLIS - Próx. BR-163	O veículo está bloqueado		Status	0	NÃO	-16,2107	-54,7785
	08/08/2024 21:16:27	MT - RONDONÓPOLIS - Próx. BR-163	A sirene está ligada		Status	0	NÃO	-16,2107	-54,7785
	08/08/2024 21:16:27	MT - RONDONÓPOLIS - Próx. BR-163	A sirene está ligada		Alerta de Software	0	NÃO	-16,2107	-54,7785
	08/08/2024 21:16:27	MT - RONDONÓPOLIS - Próx. BR-163	Parada do Veículo		Alerta de Software	0	NÃO	-16,2107	-54,7785
	08/08/2024 21:14:27	MT - RONDONÓPOLIS - Próx. BR-163	O veículo está bloqueado		Status	0	NÃO	-16,2107	-54,7785
	08/08/2024 21:14:27	MT - RONDONÓPOLIS - Próx. BR-163	A sirene está ligada		Status	0	NÃO	-16,2107	-54,7785
	08/08/2024 21:14:27	MT - RONDONÓPOLIS - Próx. BR-163	A sirene está ligada		Alerta de Software	0	NÃO	-16,2107	-54,7785
	08/08/2024 21:14:27	MT - RONDONÓPOLIS - Próx. BR-163	Parada do Veículo		Alerta de Software	0	NÃO	-16,2107	-54,7785
	08/08/2024 21:12:27	MT - RONDONÓPOLIS - Próx. BR-163	O veículo está bloqueado		Status	0	NÃO	-16,2107	-54,7785
	08/08/2024 21:12:27	MT - RONDONÓPOLIS - Próx. BR-163	A sirene está ligada		Status	0	NÃO	-16,2107	-54,7785
	08/08/2024 21:12:27	MT - RONDONÓPOLIS - Próx. BR-163	A sirene está ligada		Alerta de Software	0	NÃO	-16,2107	-54,7785
	08/08/2024 21:12:27	MT - RONDONÓPOLIS - Próx. BR-163	Parada do Veículo		Alerta de Software	0	NÃO	-16,2107	-54,7785
	08/08/2024 21:10:27	MT - RONDONÓPOLIS - Próx. BR-163	O veículo está bloqueado		Status	0	NÃO	-16,2107	-54,7785
	08/08/2024 21:10:27	MT - RONDONÓPOLIS - Próx. BR-163	A sirene está ligada		Status	0	NÃO	-16,2107	-54,7785
	08/08/2024 21:10:27	MT - RONDONÓPOLIS - Próx. BR-163	A sirene está ligada		Alerta de Software	0	NÃO	-16,2107	-54,7785
	08/08/2024 21:10:27	MT - RONDONÓPOLIS - Próx. BR-163	Parada do Veículo		Alerta de Software	0	NÃO	-16,2107	-54,7785
	08/08/2024 21:08:42	MT - RONDONÓPOLIS - Próx. BR-163			Posição Normal	0	NÃO	-16,2107	-54,7785

## RELATÓRIO ANALÍTICO POR VEÍCULO






































Período: 06/08/2024 00:00:00 à 14/08/2024 12:00:00

Identificador: RUR4H31 EDIVAN SC 2022

Placa: RUR4H31

- Legenda:**
-  Mensagens enviadas do Veículo (Veículo -> Central)
  -  Mensagens enviadas do Veículo (Controle de Jornada Cliente)
  -  Mensagens enviadas da Central (Central -> Veículo)



Sentido:	Data e Hora:	Localização:	Mensagem:	Modo Emergência	Tipo Mensagem:	Vel. (Km/h)	Log ?	Latitude	Longitude
	08/08/2024 21:08:42	MT - RONDONÓPOLIS - Próx. BR-163	A sirene está ligada		Alerta de Software	0	NÃO	-16,2107	-54,7785
	08/08/2024 21:08:42	MT - RONDONÓPOLIS - Próx. BR-163	Parada do Veículo		Alerta de Software	0	NÃO	-16,2107	-54,7785
	08/08/2024 21:08:27	MT - RONDONÓPOLIS - Próx. BR-163	O veículo está bloqueado		Status	0	NÃO	-16,2107	-54,7785
	08/08/2024 21:08:27	MT - RONDONÓPOLIS - Próx. BR-163	A sirene está ligada		Status	0	NÃO	-16,2107	-54,7785
	08/08/2024 21:06:27	MT - RONDONÓPOLIS - Próx. BR-163	O veículo está bloqueado		Status	0	NÃO	-16,2107	-54,7785
	08/08/2024 21:06:27	MT - RONDONÓPOLIS - Próx. BR-163	O veículo está bloqueado		Status	0	NÃO	-16,2107	-54,7785
	08/08/2024 21:06:27	MT - RONDONÓPOLIS - Próx. BR-163	A sirene está ligada		Status	0	NÃO	-16,2107	-54,7785
	08/08/2024 21:06:27	MT - RONDONÓPOLIS - Próx. BR-163	A sirene está ligada		Status	0	NÃO	-16,2107	-54,7785
	08/08/2024 21:06:27	MT - RONDONÓPOLIS - Próx. BR-163	A sirene está ligada		Alerta de Software	0	NÃO	-16,2107	-54,7785
	08/08/2024 21:06:27	MT - RONDONÓPOLIS - Próx. BR-163	Parada do Veículo		Alerta de Software	0	NÃO	-16,2107	-54,7785
	08/08/2024 21:04:27	MT - RONDONÓPOLIS - Próx. BR-163	O veículo está bloqueado		Status	0	NÃO	-16,2107	-54,7785
	08/08/2024 21:04:27	MT - RONDONÓPOLIS - Próx. BR-163	A sirene está ligada		Status	0	NÃO	-16,2107	-54,7785
	08/08/2024 21:02:56	MT - RONDONÓPOLIS - Próx. BR-163	A sirene está ligada		Status	0	NÃO	-16,2107	-54,7786
	08/08/2024 21:02:56	MT - RONDONÓPOLIS - Próx. BR-163	O veículo está bloqueado		Status	0	NÃO	-16,2107	-54,7786
	08/08/2024 21:02:27	MT - RONDONÓPOLIS - Próx. BR-163	O veículo está bloqueado		Status	0	SIM	-16,2107	-54,7786
	08/08/2024 21:02:27	MT - RONDONÓPOLIS - Próx. BR-163	A sirene está ligada		Status	0	SIM	-16,2107	-54,7786
	08/08/2024 21:00:27	MT - RONDONÓPOLIS - Próx. BR-163	O veículo está bloqueado		Status	0	SIM	-16,2107	-54,7786
	08/08/2024 21:00:27	MT - RONDONÓPOLIS - Próx. BR-163	A sirene está ligada		Status	0	SIM	-16,2107	-54,7786
	08/08/2024 20:58:27	MT - RONDONÓPOLIS - Próx. BR-163	O veículo está bloqueado		Status	0	SIM	-16,2107	-54,7786
	08/08/2024 20:58:27	MT - RONDONÓPOLIS - Próx. BR-163	A sirene está ligada		Status	0	SIM	-16,2107	-54,7786
	08/08/2024 20:56:27	MT - RONDONÓPOLIS - Próx. BR-163	O veículo está bloqueado		Status	0	NÃO	-16,2107	-54,7786
	08/08/2024 20:56:27	MT - RONDONÓPOLIS - Próx. BR-163	A sirene está ligada		Status	0	NÃO	-16,2107	-54,7786
	08/08/2024 20:56:27	MT - RONDONÓPOLIS - Próx. BR-163	A sirene está ligada		Alerta de Software	0	NÃO	-16,2107	-54,7786
	08/08/2024 20:56:27	MT - RONDONÓPOLIS - Próx. BR-163	Parada do Veículo		Alerta de Software	0	NÃO	-16,2107	-54,7786
	08/08/2024 20:54:32	MT - RONDONÓPOLIS - Próx. BR-163			Posição Normal	0	NÃO	-16,2107	-54,7786
	08/08/2024 20:54:32	MT - RONDONÓPOLIS - Próx. BR-163	A sirene está ligada		Alerta de Software	0	NÃO	-16,2107	-54,7786
	08/08/2024 20:54:32	MT - RONDONÓPOLIS - Próx. BR-163	Parada do Veículo		Alerta de Software	0	NÃO	-16,2107	-54,7786
	08/08/2024 20:54:27	MT - RONDONÓPOLIS - Próx. BR-163	O veículo está bloqueado		Status	0	NÃO	-16,2107	-54,7786
	08/08/2024 20:54:27	MT - RONDONÓPOLIS - Próx. BR-163	A sirene está ligada		Status	0	NÃO	-16,2107	-54,7786
	08/08/2024 20:52:27	MT - RONDONÓPOLIS - Próx. BR-163	O veículo está bloqueado		Status	0	NÃO	-16,2107	-54,7786
	08/08/2024 20:52:27	MT - RONDONÓPOLIS - Próx. BR-163	A sirene está ligada		Status	0	NÃO	-16,2107	-54,7786
	08/08/2024 20:50:27	MT - RONDONÓPOLIS - Próx. BR-163	O veículo está bloqueado		Status	0	NÃO	-16,2107	-54,7786
	08/08/2024 20:50:27	MT - RONDONÓPOLIS - Próx. BR-163	O veículo está bloqueado		Status	0	NÃO	-16,2107	-54,7785
	08/08/2024 20:50:27	MT - RONDONÓPOLIS - Próx. BR-163	A sirene está ligada		Status	0	NÃO	-16,2107	-54,7786
	08/08/2024 20:50:27	MT - RONDONÓPOLIS - Próx. BR-163	A sirene está ligada		Status	0	NÃO	-16,2107	-54,7785
	08/08/2024 20:50:27	MT - RONDONÓPOLIS - Próx. BR-163	A sirene está ligada		Alerta de Software	0	NÃO	-16,2107	-54,7785
	08/08/2024 20:50:27	MT - RONDONÓPOLIS - Próx. BR-163	Parada do Veículo		Alerta de Software	0	NÃO	-16,2107	-54,7785



## RELATÓRIO ANALÍTICO POR VEÍCULO






































Período: 06/08/2024 00:00:00 à 14/08/2024 12:00:00

Identificador: RUR4H31 EDIVAN SC 2022

Placa: RUR4H31

- Legenda:**
-  Mensagens enviadas do Veículo (Veículo -> Central)
  -  Mensagens enviadas do Veículo (Controle de Jornada Cliente)
  -  Mensagens enviadas da Central (Central -> Veículo)



Sentido:	Data e Hora:	Localização:	Mensagem:	Modo Emergência	Tipo Mensagem:	Vel. (Km/h)	Log ?	Latitude	Longitude
	08/08/2024 20:48:27	MT - RONDONÓPOLIS - Próx. BR-163	O veículo está bloqueado		Status	0	SIM	-16,2107	-54,7786
	08/08/2024 20:48:27	MT - RONDONÓPOLIS - Próx. BR-163	A sirene está ligada		Status	0	SIM	-16,2107	-54,7786
	08/08/2024 20:46:27	MT - RONDONÓPOLIS - Próx. BR-163	O veículo está bloqueado		Status	0	SIM	-16,2107	-54,7786
	08/08/2024 20:46:27	MT - RONDONÓPOLIS - Próx. BR-163	A sirene está ligada		Status	0	SIM	-16,2107	-54,7786
	08/08/2024 20:44:27	MT - RONDONÓPOLIS - Próx. BR-163	O veículo está bloqueado		Status	0	SIM	-16,2107	-54,7786
	08/08/2024 20:44:27	MT - RONDONÓPOLIS - Próx. BR-163	A sirene está ligada		Status	0	SIM	-16,2107	-54,7786
	08/08/2024 20:42:27	MT - RONDONÓPOLIS - Próx. BR-163	O veículo está bloqueado		Status	0	SIM	-16,2107	-54,7786
	08/08/2024 20:42:27	MT - RONDONÓPOLIS - Próx. BR-163	A sirene está ligada		Status	0	SIM	-16,2107	-54,7786
	08/08/2024 20:40:27	MT - RONDONÓPOLIS - Próx. BR-163	O veículo está bloqueado		Status	0	SIM	-16,2107	-54,7786
	08/08/2024 20:40:27	MT - RONDONÓPOLIS - Próx. BR-163	A sirene está ligada		Status	0	SIM	-16,2107	-54,7786
	08/08/2024 20:40:27	MT - RONDONÓPOLIS - Próx. BR-163	O veículo está bloqueado		Status	0	NÃO	-16,2107	-54,7785
	08/08/2024 20:40:27	MT - RONDONÓPOLIS - Próx. BR-163	A sirene está ligada		Status	0	NÃO	-16,2107	-54,7785
	08/08/2024 20:40:27	MT - RONDONÓPOLIS - Próx. BR-163	A sirene está ligada		Alerta de Software	0	NÃO	-16,2107	-54,7785
	08/08/2024 20:40:27	MT - RONDONÓPOLIS - Próx. BR-163	Parada do Veículo		Alerta de Software	0	NÃO	-16,2107	-54,7785
	08/08/2024 20:38:27	MT - RONDONÓPOLIS - Próx. BR-163	O veículo está bloqueado		Status	0	SIM	-16,2107	-54,7786
	08/08/2024 20:38:27	MT - RONDONÓPOLIS - Próx. BR-163	A sirene está ligada		Status	0	SIM	-16,2107	-54,7786
	08/08/2024 20:36:27	MT - RONDONÓPOLIS - Próx. BR-163	O veículo está bloqueado		Status	0	SIM	-16,2107	-54,7786
	08/08/2024 20:36:27	MT - RONDONÓPOLIS - Próx. BR-163	A sirene está ligada		Status	0	SIM	-16,2107	-54,7786
	08/08/2024 20:34:27	MT - RONDONÓPOLIS - Próx. BR-163	O veículo está bloqueado		Status	0	SIM	-16,2107	-54,7786
	08/08/2024 20:34:27	MT - RONDONÓPOLIS - Próx. BR-163	A sirene está ligada		Status	0	SIM	-16,2107	-54,7786
	08/08/2024 20:32:27	MT - RONDONÓPOLIS - Próx. BR-163	O veículo está bloqueado		Status	0	SIM	-16,2107	-54,7786
	08/08/2024 20:32:27	MT - RONDONÓPOLIS - Próx. BR-163	A sirene está ligada		Status	0	SIM	-16,2107	-54,7786
	08/08/2024 20:30:27	MT - RONDONÓPOLIS - Próx. BR-163	O veículo está bloqueado		Status	0	NÃO	-16,2107	-54,7786
	08/08/2024 20:30:27	MT - RONDONÓPOLIS - Próx. BR-163	A sirene está ligada		Status	0	NÃO	-16,2107	-54,7786
	08/08/2024 20:30:27	MT - RONDONÓPOLIS - Próx. BR-163	A sirene está ligada		Alerta de Software	0	NÃO	-16,2107	-54,7786
	08/08/2024 20:30:27	MT - RONDONÓPOLIS - Próx. BR-163	Parada do Veículo		Alerta de Software	0	NÃO	-16,2107	-54,7786
	08/08/2024 20:30:12	MT - RONDONÓPOLIS - Próx. BR-163	A sirene está ligada		Status	0	NÃO	-16,2107	-54,7786
	08/08/2024 20:30:12	MT - RONDONÓPOLIS - Próx. BR-163	O veículo está bloqueado		Status	0	NÃO	-16,2107	-54,7786
	08/08/2024 20:30:12	MT - RONDONÓPOLIS - Próx. BR-163	A sirene está ligada		Alerta de Software	0	NÃO	-16,2107	-54,7786
	08/08/2024 20:30:12	MT - RONDONÓPOLIS - Próx. BR-163	Parada do Veículo		Alerta de Software	0	NÃO	-16,2107	-54,7786
	08/08/2024 20:28:27	MT - RONDONÓPOLIS - Próx. BR-163	O veículo está bloqueado		Status	0	NÃO	-16,2107	-54,7785
	08/08/2024 20:28:27	MT - RONDONÓPOLIS - Próx. BR-163	A sirene está ligada		Status	0	NÃO	-16,2107	-54,7785
	08/08/2024 20:26:27	MT - RONDONÓPOLIS - Próx. BR-163	O veículo está bloqueado		Status	0	NÃO	-16,2107	-54,7785
	08/08/2024 20:26:27	MT - RONDONÓPOLIS - Próx. BR-163	A sirene está ligada		Status	0	NÃO	-16,2107	-54,7785
	08/08/2024 20:24:27	MT - RONDONÓPOLIS - Próx. BR-163	O veículo está bloqueado		Status	0	SIM	-16,2107	-54,7785
	08/08/2024 20:24:27	MT - RONDONÓPOLIS - Próx. BR-163	A sirene está ligada		Status	0	SIM	-16,2107	-54,7785
	08/08/2024 20:22:38	MT - RONDONÓPOLIS - Próx. BR-163	Ignição desligada		Evento	0	SIM	-16,2107	-54,7785

## RELATÓRIO ANALÍTICO POR VEÍCULO






































Período: 06/08/2024 00:00:00 à 14/08/2024 12:00:00

Identificador: RUR4H31 EDIVAN SC 2022

Placa: RUR4H31

- Legenda:**
-  Mensagens enviadas do Veículo (Veículo -> Central)
  -  Mensagens enviadas do Veículo (Controle de Jornada Cliente)
  -  Mensagens enviadas da Central (Central -> Veículo)



Sentido:	Data e Hora:	Localização:	Mensagem:	Modo Emergência	Tipo Mensagem:	Vel. (Km/h)	Log ?	Latitude	Longitude
	08/08/2024 20:22:38	MT - RONDONÓPOLIS - Próx. BR-163	A sirene está ligada		Status	0	SIM	-16,2107	-54,7785
	08/08/2024 20:22:38	MT - RONDONÓPOLIS - Próx. BR-163	O veículo está bloqueado		Status	0	SIM	-16,2107	-54,7785
	08/08/2024 20:22:27	MT - RONDONÓPOLIS - Próx. BR-163	O veículo está bloqueado		Status	0	SIM	-16,2107	-54,7785
	08/08/2024 20:22:27	MT - RONDONÓPOLIS - Próx. BR-163	A sirene está ligada		Status	0	SIM	-16,2107	-54,7785
	08/08/2024 20:22:27	MT - RONDONÓPOLIS - Próx. BR-163	Ignição ligada		Status	0	SIM	-16,2107	-54,7785
	08/08/2024 20:22:13	MT - RONDONÓPOLIS - Próx. BR-163	A sirene está ligada		Status	0	SIM	-16,2108	-54,7785
	08/08/2024 20:22:13	MT - RONDONÓPOLIS - Próx. BR-163	O veículo está bloqueado		Status	0	SIM	-16,2108	-54,7785
	08/08/2024 20:22:13	MT - RONDONÓPOLIS - Próx. BR-163	Ignição ligada		Evento	0	SIM	-16,2108	-54,7785
	08/08/2024 20:20:27	MT - RONDONÓPOLIS - Próx. BR-163	A sirene está ligada		Status	0	NÃO	-16,2108	-54,7785
	08/08/2024 20:20:27	MT - RONDONÓPOLIS - Próx. BR-163	O veículo está bloqueado		Status	0	NÃO	-16,2108	-54,7785
	08/08/2024 20:20:27	MT - RONDONÓPOLIS - Próx. BR-163	A sirene está ligada		Alerta de Software	0	NÃO	-16,2108	-54,7785
	08/08/2024 20:20:27	MT - RONDONÓPOLIS - Próx. BR-163	Parada do Veículo		Alerta de Software	0	NÃO	-16,2108	-54,7785
	08/08/2024 20:17:24	MT - RONDONÓPOLIS - Próx. BR-163	A sirene está ligada		Status	0	NÃO	-16,2108	-54,7786
	08/08/2024 20:17:24	MT - RONDONÓPOLIS - Próx. BR-163	O veículo está bloqueado		Status	0	NÃO	-16,2108	-54,7786
	08/08/2024 20:17:24	MT - RONDONÓPOLIS - Próx. BR-163	A sirene está ligada		Alerta de Software	0	NÃO	-16,2108	-54,7786
	08/08/2024 20:17:24	MT - RONDONÓPOLIS - Próx. BR-163	Parada do Veículo		Alerta de Software	0	NÃO	-16,2108	-54,7786
	08/08/2024 20:16:27	MT - RONDONÓPOLIS - Próx. BR-163	O veículo está bloqueado		Status	0	NÃO	-16,2108	-54,7786
	08/08/2024 20:16:27	MT - RONDONÓPOLIS - Próx. BR-163	A sirene está ligada		Status	0	NÃO	-16,2108	-54,7786
	08/08/2024 20:14:27	MT - RONDONÓPOLIS - Próx. BR-163	O veículo está bloqueado		Status	0	NÃO	-16,2108	-54,7786
	08/08/2024 20:14:27	MT - RONDONÓPOLIS - Próx. BR-163	A sirene está ligada		Status	0	NÃO	-16,2108	-54,7786
	08/08/2024 20:12:27	MT - RONDONÓPOLIS - Próx. BR-163	O veículo está bloqueado		Status	0	SIM	-16,2108	-54,7786
	08/08/2024 20:12:27	MT - RONDONÓPOLIS - Próx. BR-163	A sirene está ligada		Status	0	SIM	-16,2108	-54,7786
	08/08/2024 20:10:27	MT - RONDONÓPOLIS - Próx. BR-163	O veículo está bloqueado		Status	0	SIM	-16,2108	-54,7786
	08/08/2024 20:10:27	MT - RONDONÓPOLIS - Próx. BR-163	A sirene está ligada		Status	0	SIM	-16,2108	-54,7786
	08/08/2024 20:08:27	MT - RONDONÓPOLIS - Próx. BR-163	O veículo está bloqueado		Status	0	SIM	-16,2108	-54,7786
	08/08/2024 20:08:27	MT - RONDONÓPOLIS - Próx. BR-163	A sirene está ligada		Status	0	SIM	-16,2108	-54,7786
	08/08/2024 20:08:27	MT - RONDONÓPOLIS - Próx. BR-163	O veículo está bloqueado		Status	0	NÃO	-16,2107	-54,7785
	08/08/2024 20:08:27	MT - RONDONÓPOLIS - Próx. BR-163	A sirene está ligada		Status	0	NÃO	-16,2107	-54,7785
	08/08/2024 20:08:27	MT - RONDONÓPOLIS - Próx. BR-163	A sirene está ligada		Alerta de Software	0	NÃO	-16,2107	-54,7785
	08/08/2024 20:08:27	MT - RONDONÓPOLIS - Próx. BR-163	Parada do Veículo		Alerta de Software	0	NÃO	-16,2107	-54,7785
	08/08/2024 20:06:27	MT - RONDONÓPOLIS - Próx. BR-163	O veículo está bloqueado		Status	0	SIM	-16,2107	-54,7786
	08/08/2024 20:06:27	MT - RONDONÓPOLIS - Próx. BR-163	A sirene está ligada		Status	0	SIM	-16,2107	-54,7786
	08/08/2024 20:04:27	MT - RONDONÓPOLIS - Próx. BR-163	O veículo está bloqueado		Status	0	SIM	-16,2107	-54,7786
	08/08/2024 20:04:27	MT - RONDONÓPOLIS - Próx. BR-163	A sirene está ligada		Status	0	SIM	-16,2107	-54,7786
	08/08/2024 20:02:27	MT - RONDONÓPOLIS - Próx. BR-163	O veículo está bloqueado		Status	0	SIM	-16,2107	-54,7785
	08/08/2024 20:02:27	MT - RONDONÓPOLIS - Próx. BR-163	A sirene está ligada		Status	0	SIM	-16,2107	-54,7785
	08/08/2024 20:00:27	MT - RONDONÓPOLIS - Próx. BR-163	O veículo está bloqueado		Status	0	SIM	-16,2108	-54,7785

RELATÓRIO ANALÍTICO POR VEÍCULO

Período: 06/08/2024 00:00:00 à 14/08/2024 12:00:00

Identificador: RUR4H31 EDIVAN SC 2022

Placa: RUR4H31

Legenda:

Mensagens enviadas do Veículo (Veículo -> Central)

Mensagens enviadas do Veículo (Controle de Jornada Cliente)

Mensagens enviadas da Central (Central -> Veículo)



Sentido:	Data e Hora:	Localização:	Mensagem:	Modo Emergência	Tipo Mensagem:	Vel. (Km/h)	Log ?	Latitude	Longitude
	08/08/2024 20:00:27	MT - RONDONÓPOLIS - Próx. BR-163	A sirene está ligada		Status	0	SIM	-16,2108	-54,7785
	08/08/2024 19:58:27	MT - RONDONÓPOLIS - Próx. BR-163	O veículo está bloqueado		Status	0	SIM	-16,2108	-54,7785
	08/08/2024 19:58:27	MT - RONDONÓPOLIS - Próx. BR-163	A sirene está ligada		Status	0	SIM	-16,2108	-54,7785
	08/08/2024 19:58:27	MT - RONDONÓPOLIS - Próx. BR-163	O veículo está bloqueado		Status	0	NÃO	-16,2107	-54,7785
	08/08/2024 19:58:27	MT - RONDONÓPOLIS - Próx. BR-163	A sirene está ligada		Status	0	NÃO	-16,2107	-54,7785
	08/08/2024 19:58:27	MT - RONDONÓPOLIS - Próx. BR-163	A sirene está ligada		Alerta de Software	0	NÃO	-16,2107	-54,7785
	08/08/2024 19:58:27	MT - RONDONÓPOLIS - Próx. BR-163	Parada do Veículo		Alerta de Software	0	NÃO	-16,2107	-54,7785
	08/08/2024 19:56:27	MT - RONDONÓPOLIS - Próx. BR-163	O veículo está bloqueado		Status	0	SIM	-16,2108	-54,7785
	08/08/2024 19:56:27	MT - RONDONÓPOLIS - Próx. BR-163	A sirene está ligada		Status	0	SIM	-16,2108	-54,7785
	08/08/2024 19:54:27	MT - RONDONÓPOLIS - Próx. BR-163	A sirene está ligada		Status	0	SIM	-16,2108	-54,7785
	08/08/2024 19:54:27	MT - RONDONÓPOLIS - Próx. BR-163	O veículo está bloqueado		Status	0	SIM	-16,2108	-54,7785
	08/08/2024 19:52:27	MT - RONDONÓPOLIS - Próx. BR-163	A sirene está ligada		Status	0	SIM	-16,2108	-54,7785
	08/08/2024 19:52:27	MT - RONDONÓPOLIS - Próx. BR-163	O veículo está bloqueado		Status	0	SIM	-16,2108	-54,7785
	08/08/2024 19:50:27	MT - RONDONÓPOLIS - Próx. BR-163	O veículo está bloqueado		Status	0	NÃO	-16,2108	-54,7785
	08/08/2024 19:50:27	MT - RONDONÓPOLIS - Próx. BR-163	A sirene está ligada		Status	0	NÃO	-16,2108	-54,7785
	08/08/2024 19:50:27	MT - RONDONÓPOLIS - Próx. BR-163	A sirene está ligada		Alerta de Software	0	NÃO	-16,2108	-54,7785
	08/08/2024 19:50:27	MT - RONDONÓPOLIS - Próx. BR-163	Parada do Veículo		Alerta de Software	0	NÃO	-16,2108	-54,7785
	08/08/2024 19:48:27	MT - RONDONÓPOLIS - Próx. BR-163	A sirene está ligada		Status	0	NÃO	-16,2108	-54,7785
	08/08/2024 19:48:27	MT - RONDONÓPOLIS - Próx. BR-163	O veículo está bloqueado		Status	0	NÃO	-16,2108	-54,7785
	08/08/2024 19:48:27	MT - RONDONÓPOLIS - Próx. BR-163	A sirene está ligada		Alerta de Software	0	NÃO	-16,2108	-54,7785
	08/08/2024 19:48:27	MT - RONDONÓPOLIS - Próx. BR-163	Parada do Veículo		Alerta de Software	0	NÃO	-16,2108	-54,7785
	08/08/2024 19:47:42	MT - RONDONÓPOLIS - Próx. BR-163	Ignição desligada		Evento	0	NÃO	-16,2108	-54,7785
	08/08/2024 19:47:42	MT - RONDONÓPOLIS - Próx. BR-163	A sirene está ligada		Status	0	NÃO	-16,2108	-54,7785
	08/08/2024 19:47:42	MT - RONDONÓPOLIS - Próx. BR-163	O veículo está bloqueado		Status	0	NÃO	-16,2108	-54,7785
	08/08/2024 19:47:42	MT - RONDONÓPOLIS - Próx. BR-163	A sirene está ligada		Alerta de Software	0	NÃO	-16,2108	-54,7785
	08/08/2024 19:47:42	MT - RONDONÓPOLIS - Próx. BR-163	Parada do Veículo		Alerta de Software	0	NÃO	-16,2108	-54,7785
	08/08/2024 19:47:18	MT - RONDONÓPOLIS - Próx. BR-163	A sirene está ligada		Status	0	NÃO	-16,2108	-54,7785
	08/08/2024 19:47:18	MT - RONDONÓPOLIS - Próx. BR-163	O veículo está bloqueado		Status	0	NÃO	-16,2108	-54,7785
	08/08/2024 19:47:18	MT - RONDONÓPOLIS - Próx. BR-163	Ignição ligada		Evento	0	NÃO	-16,2108	-54,7785
	08/08/2024 19:47:18	MT - RONDONÓPOLIS - Próx. BR-163	A sirene está ligada		Alerta de Software	0	NÃO	-16,2108	-54,7785
	08/08/2024 19:47:18	MT - RONDONÓPOLIS - Próx. BR-163	Parada do Veículo		Alerta de Software	0	NÃO	-16,2108	-54,7785
	08/08/2024 19:46:27	MT - RONDONÓPOLIS - Próx. BR-163	A sirene está ligada		Status	0	NÃO	-16,2108	-54,7785
	08/08/2024 19:46:27	MT - RONDONÓPOLIS - Próx. BR-163	O veículo está bloqueado		Status	0	NÃO	-16,2108	-54,7785
	08/08/2024 19:46:17	MT - RONDONÓPOLIS - Próx. BR-163	Ignição desligada		Evento	0	NÃO	-16,2108	-54,7785
	08/08/2024 19:46:17	MT - RONDONÓPOLIS - Próx. BR-163	A sirene está ligada		Status	0	NÃO	-16,2108	-54,7785
	08/08/2024 19:46:17	MT - RONDONÓPOLIS - Próx. BR-163	O veículo está bloqueado		Status	0	NÃO	-16,2108	-54,7785
	08/08/2024 19:46:17	MT - RONDONÓPOLIS - Próx. BR-163	A sirene está ligada		Alerta de Software	0	NÃO	-16,2108	-54,7785

RELATÓRIO ANALÍTICO POR VEÍCULO

Período: 06/08/2024 00:00:00 à 14/08/2024 12:00:00

Identificador: RUR4H31 EDIVAN SC 2022

Placa: RUR4H31

Legenda:

Mensagens enviadas do Veículo (Veículo -> Central)

Mensagens enviadas do Veículo (Controle de Jornada Cliente)

Mensagens enviadas da Central (Central -> Veículo)



Sentido:	Data e Hora:	Localização:	Mensagem:	Modo Emergência	Tipo Mensagem:	Vel. (Km/h)	Log ?	Latitude	Longitude
	08/08/2024 19:46:17	MT - RONDONÓPOLIS - Próx. BR-163	Parada do Veículo		Alerta de Software	0	NÃO	-16,2108	-54,7785
	08/08/2024 19:45:59	MT - RONDONÓPOLIS - Próx. BR-163	A sirene está ligada		Status	0	NÃO	-16,2108	-54,7785
	08/08/2024 19:45:59	MT - RONDONÓPOLIS - Próx. BR-163	O veículo está bloqueado		Status	0	NÃO	-16,2108	-54,7785
	08/08/2024 19:45:59	MT - RONDONÓPOLIS - Próx. BR-163	Ignição ligada		Evento	0	NÃO	-16,2108	-54,7785
	08/08/2024 19:45:59	MT - RONDONÓPOLIS - Próx. BR-163	A sirene está ligada		Alerta de Software	0	NÃO	-16,2108	-54,7785
	08/08/2024 19:45:59	MT - RONDONÓPOLIS - Próx. BR-163	Parada do Veículo		Alerta de Software	0	NÃO	-16,2108	-54,7785
	08/08/2024 19:45:20	MT - RONDONÓPOLIS - Próx. BR-163			Posição Normal	0	NÃO	-16,2108	-54,7785
	08/08/2024 19:45:20	MT - RONDONÓPOLIS - Próx. BR-163	A sirene está ligada		Alerta de Software	0	NÃO	-16,2108	-54,7785
	08/08/2024 19:45:20	MT - RONDONÓPOLIS - Próx. BR-163	Parada do Veículo		Alerta de Software	0	NÃO	-16,2108	-54,7785
	08/08/2024 19:44:27	MT - RONDONÓPOLIS - Próx. BR-163	O veículo está bloqueado		Status	0	NÃO	-16,2108	-54,7786
	08/08/2024 19:44:27	MT - RONDONÓPOLIS - Próx. BR-163	A sirene está ligada		Status	0	NÃO	-16,2108	-54,7786
	08/08/2024 19:42:27	MT - RONDONÓPOLIS - Próx. BR-163	O veículo está bloqueado		Status	0	NÃO	-16,2108	-54,7786
	08/08/2024 19:42:27	MT - RONDONÓPOLIS - Próx. BR-163	A sirene está ligada		Status	0	NÃO	-16,2108	-54,7786
	08/08/2024 19:40:27	MT - RONDONÓPOLIS - Próx. BR-163	O veículo está bloqueado		Status	0	SIM	-16,2108	-54,7786
	08/08/2024 19:40:27	MT - RONDONÓPOLIS - Próx. BR-163	A sirene está ligada		Status	0	SIM	-16,2108	-54,7786
	08/08/2024 19:38:27	MT - RONDONÓPOLIS - Próx. BR-163	O veículo está bloqueado		Status	0	NÃO	-16,2108	-54,7786
	08/08/2024 19:38:27	MT - RONDONÓPOLIS - Próx. BR-163	A sirene está ligada		Status	0	NÃO	-16,2108	-54,7786
	08/08/2024 19:38:27	MT - RONDONÓPOLIS - Próx. BR-163	A sirene está ligada		Alerta de Software	0	NÃO	-16,2108	-54,7786
	08/08/2024 19:38:27	MT - RONDONÓPOLIS - Próx. BR-163	Parada do Veículo		Alerta de Software	0	NÃO	-16,2108	-54,7786
	08/08/2024 19:36:27	MT - RONDONÓPOLIS - Próx. BR-163	O veículo está bloqueado		Status	0	NÃO	-16,2108	-54,7785
	08/08/2024 19:36:27	MT - RONDONÓPOLIS - Próx. BR-163	A sirene está ligada		Status	0	NÃO	-16,2108	-54,7785
	08/08/2024 19:36:27	MT - RONDONÓPOLIS - Próx. BR-163	A sirene está ligada		Alerta de Software	0	NÃO	-16,2108	-54,7785
	08/08/2024 19:36:27	MT - RONDONÓPOLIS - Próx. BR-163	Parada do Veículo		Alerta de Software	0	NÃO	-16,2108	-54,7785
	08/08/2024 19:34:27	MT - RONDONÓPOLIS - Próx. BR-163	O veículo está bloqueado		Status	0	NÃO	-16,2108	-54,7785
	08/08/2024 19:34:27	MT - RONDONÓPOLIS - Próx. BR-163	A sirene está ligada		Status	0	NÃO	-16,2108	-54,7785
	08/08/2024 19:34:27	MT - RONDONÓPOLIS - Próx. BR-163	A sirene está ligada		Alerta de Software	0	NÃO	-16,2108	-54,7785
	08/08/2024 19:34:27	MT - RONDONÓPOLIS - Próx. BR-163	Parada do Veículo		Alerta de Software	0	NÃO	-16,2108	-54,7785
	08/08/2024 19:33:27	MT - RONDONÓPOLIS - Próx. BR-163			Posição Normal	0	NÃO	-16,2108	-54,7785
	08/08/2024 19:33:27	MT - RONDONÓPOLIS - Próx. BR-163	A sirene está ligada		Alerta de Software	0	NÃO	-16,2108	-54,7785
	08/08/2024 19:33:27	MT - RONDONÓPOLIS - Próx. BR-163	Parada do Veículo		Alerta de Software	0	NÃO	-16,2108	-54,7785
	08/08/2024 19:32:27	MT - RONDONÓPOLIS - Próx. BR-163	O veículo está bloqueado		Status	0	NÃO	-16,2108	-54,7785
	08/08/2024 19:32:27	MT - RONDONÓPOLIS - Próx. BR-163	A sirene está ligada		Status	0	NÃO	-16,2108	-54,7785
	08/08/2024 19:30:27	MT - RONDONÓPOLIS - Próx. BR-163	O veículo está bloqueado		Status	0	NÃO	-16,2108	-54,7785
	08/08/2024 19:30:27	MT - RONDONÓPOLIS - Próx. BR-163	A sirene está ligada		Status	0	NÃO	-16,2108	-54,7785
	08/08/2024 19:30:27	MT - RONDONÓPOLIS - Próx. BR-163	A sirene está ligada		Alerta de Software	0	NÃO	-16,2108	-54,7785
	08/08/2024 19:30:27	MT - RONDONÓPOLIS - Próx. BR-163	Parada do Veículo		Alerta de Software	0	NÃO	-16,2108	-54,7785
	08/08/2024 19:28:27	MT - RONDONÓPOLIS - Próx. BR-163	A sirene está ligada		Status	0	NÃO	-16,2108	-54,7785

RELATÓRIO ANALÍTICO POR VEÍCULO

Período: 06/08/2024 00:00:00 à 14/08/2024 12:00:00

Identificador: RUR4H31 EDIVAN SC 2022

Placa: RUR4H31

Legenda:

Mensagens enviadas do Veículo (Veículo -> Central)

Mensagens enviadas do Veículo (Controle de Jornada Cliente)

Mensagens enviadas da Central (Central -> Veículo)



Sentido:	Data e Hora:	Localização:	Mensagem:	Modo Emergência	Tipo Mensagem:	Vel. (Km/h)	Log ?	Latitude	Longitude
	08/08/2024 19:28:27	MT - RONDONÓPOLIS - Próx. BR-163	O veículo está bloqueado		Status	0	NÃO	-16,2108	-54,7785
	08/08/2024 19:28:27	MT - RONDONÓPOLIS - Próx. BR-163	A sirene está ligada		Alerta de Software	0	NÃO	-16,2108	-54,7785
	08/08/2024 19:28:27	MT - RONDONÓPOLIS - Próx. BR-163	Parada do Veículo		Alerta de Software	0	NÃO	-16,2108	-54,7785
	08/08/2024 19:28:26	MENSAGEM ENVIADA PELA CENTRAL   Enviada por: integração	Ligar Bloqueio		Comando		-		
	08/08/2024 19:28:26	MENSAGEM ENVIADA PELA CENTRAL   Enviada por: integração	MENSAGEM IIVRE:VEICULO BLOQUEADO		Macro		-		
	08/08/2024 19:26:27	MT - RONDONÓPOLIS - Próx. BR-163	A sirene está ligada		Status	0	NÃO	-16,2108	-54,7785
	08/08/2024 19:26:27	MT - RONDONÓPOLIS - Próx. BR-163	O veículo está bloqueado		Status	0	NÃO	-16,2108	-54,7785
	08/08/2024 19:26:27	MT - RONDONÓPOLIS - Próx. BR-163	A sirene está ligada		Alerta de Software	0	NÃO	-16,2108	-54,7785
	08/08/2024 19:26:27	MT - RONDONÓPOLIS - Próx. BR-163	Parada do Veículo		Alerta de Software	0	NÃO	-16,2108	-54,7785
	08/08/2024 19:26:05	MT - RONDONÓPOLIS - Próx. BR-163	10 PERNOITE 10 PERNOITE: LOCAL:PST PEGORARO PREVISAO DE REINICIO DATA:09/08/24 HORA:06:00 ID MOTORISTA:5072		Macro		NÃO	-16,2108	-54,7785
	08/08/2024 19:26:05	MT - RONDONÓPOLIS - Próx. BR-163	A sirene está ligada		Alerta de Software		NÃO	-16,2108	-54,7785
	08/08/2024 19:25:43	MT - RONDONÓPOLIS - Próx. BR-163	Ignição desligada		Evento	0	NÃO	-16,2108	-54,7785
	08/08/2024 19:25:43	MT - RONDONÓPOLIS - Próx. BR-163	A sirene está ligada		Status	0	NÃO	-16,2108	-54,7785
	08/08/2024 19:24:27	MT - RONDONÓPOLIS - Próx. BR-163	A sirene está ligada		Status	13	NÃO	-16,2115	-54,7780
	08/08/2024 19:24:27	MT - RONDONÓPOLIS - Próx. BR-163	Ignição ligada		Status	13	NÃO	-16,2115	-54,7780
	08/08/2024 19:24:27	MT - RONDONÓPOLIS - Próx. BR-163	A sirene está ligada		Alerta de Software	13	NÃO	-16,2115	-54,7780
	08/08/2024 19:22:27	MT - RONDONÓPOLIS - BR-163	A sirene está ligada		Status	43	NÃO	-16,2174	-54,7781
	08/08/2024 19:22:27	MT - RONDONÓPOLIS - BR-163	Ignição ligada		Status	43	NÃO	-16,2174	-54,7781
	08/08/2024 19:22:27	MT - RONDONÓPOLIS - BR-163	A sirene está ligada		Alerta de Software	43	NÃO	-16,2174	-54,7781
	08/08/2024 19:20:27	MT - RONDONÓPOLIS - BR-163	A sirene está ligada		Status	71	NÃO	-16,2337	-54,7820
	08/08/2024 19:20:27	MT - RONDONÓPOLIS - BR-163	Ignição ligada		Status	71	NÃO	-16,2337	-54,7820
	08/08/2024 19:20:27	MT - RONDONÓPOLIS - BR-163	A sirene está ligada		Alerta de Software	71	NÃO	-16,2337	-54,7820
	08/08/2024 19:18:27	MT - RONDONÓPOLIS - BR-163	A sirene está ligada		Status	82	NÃO	-16,2565	-54,7785
	08/08/2024 19:18:27	MT - RONDONÓPOLIS - BR-163	Ignição ligada		Status	82	NÃO	-16,2565	-54,7785
	08/08/2024 19:18:27	MT - RONDONÓPOLIS - BR-163	A sirene está ligada		Alerta de Software	82	NÃO	-16,2565	-54,7785
	08/08/2024 19:16:27	MT - RONDONÓPOLIS - BR-163	A sirene está ligada		Status	81	NÃO	-16,2778	-54,7686
	08/08/2024 19:16:27	MT - RONDONÓPOLIS - BR-163	Ignição ligada		Status	81	NÃO	-16,2778	-54,7686
	08/08/2024 19:16:27	MT - RONDONÓPOLIS - BR-163	A sirene está ligada		Alerta de Software	81	NÃO	-16,2778	-54,7686
	08/08/2024 19:14:32	MT - RONDONÓPOLIS - BR-163			Posição Normal	75	NÃO	-16,2936	-54,7623
	08/08/2024 19:14:32	MT - RONDONÓPOLIS - BR-163	A sirene está ligada		Alerta de Software	75	NÃO	-16,2936	-54,7623
	08/08/2024 19:14:27	MT - RONDONÓPOLIS - BR-163	A sirene está ligada		Status	80	NÃO	-16,2946	-54,7618
	08/08/2024 19:14:27	MT - RONDONÓPOLIS - BR-163	Ignição ligada		Status	80	NÃO	-16,2946	-54,7618
	08/08/2024 19:12:27	MT - RONDONÓPOLIS - BR-163	A sirene está ligada		Status	53	NÃO	-16,3127	-54,7552



RELATÓRIO ANALÍTICO POR VEÍCULO

Período: 06/08/2024 00:00:00 à 14/08/2024 12:00:00

Identificador: RUR4H31 EDIVAN SC 2022

Placa: RUR4H31

Legenda:

Mensagens enviadas do Veículo (Veículo -> Central)

Mensagens enviadas do Veículo (Controle de Jornada Cliente)

Mensagens enviadas da Central (Central -> Veículo)






Sentido:	Data e Hora:	Localização:	Mensagem:	Modo Emergência	Tipo Mensagem:	Vel. (Km/h)	Log ?	Latitude	Longitude
	08/08/2024 19:12:27	MT - RONDONÓPOLIS - BR-163	Ignição ligada		Status	53	NÃO	-16,3127	-54,7552
	08/08/2024 19:10:27	MT - RONDONÓPOLIS - BR-163	A sirene está ligada		Status	53	NÃO	-16,3320	-54,7479
	08/08/2024 19:10:27	MT - RONDONÓPOLIS - BR-163	Ignição ligada		Status	53	NÃO	-16,3320	-54,7479
	08/08/2024 19:08:27	MT - RONDONÓPOLIS - BR-163	A sirene está ligada		Status	80	NÃO	-16,3496	-54,7375
	08/08/2024 19:08:27	MT - RONDONÓPOLIS - BR-163	Ignição ligada		Status	80	NÃO	-16,3496	-54,7375
	08/08/2024 19:08:27	MT - RONDONÓPOLIS - BR-163	A sirene está ligada		Alerta de Software	80	NÃO	-16,3496	-54,7375
	08/08/2024 19:06:27	MT - RONDONÓPOLIS - BR-163	A sirene está ligada		Status	88	NÃO	-16,3692	-54,7238
	08/08/2024 19:06:27	MT - RONDONÓPOLIS - BR-163	Ignição ligada		Status	88	NÃO	-16,3692	-54,7238
	08/08/2024 19:06:27	MT - RONDONÓPOLIS - BR-163	A sirene está ligada		Alerta de Software	88	NÃO	-16,3692	-54,7238
	08/08/2024 19:04:27	MT - RONDONÓPOLIS - BR-163	A sirene está ligada		Status	69	NÃO	-16,3873	-54,7131
	08/08/2024 19:04:27	MT - RONDONÓPOLIS - BR-163	Ignição ligada		Status	69	NÃO	-16,3873	-54,7131
	08/08/2024 19:04:27	MT - RONDONÓPOLIS - BR-163	A sirene está ligada		Alerta de Software	69	NÃO	-16,3873	-54,7131
	08/08/2024 19:03:59	MT - RONDONÓPOLIS - BR-163			Posição Normal	57	NÃO	-16,3917	-54,7137
	08/08/2024 19:03:59	MT - RONDONÓPOLIS - BR-163	A sirene está ligada		Alerta de Software	57	NÃO	-16,3917	-54,7137
	08/08/2024 19:02:27	MT - RONDONÓPOLIS - BR-163	A sirene está ligada		Status	51	NÃO	-16,4030	-54,7155
	08/08/2024 19:02:27	MT - RONDONÓPOLIS - BR-163	Ignição ligada		Status	51	NÃO	-16,4030	-54,7155
	08/08/2024 19:02:27	MT - RONDONÓPOLIS - BR-163	A sirene está ligada		Alerta de Software	51	NÃO	-16,4030	-54,7155
	08/08/2024 19:00:27	MT - RONDONÓPOLIS - BR-163	A sirene está ligada		Status	25	NÃO	-16,4166	-54,7065
	08/08/2024 19:00:27	MT - RONDONÓPOLIS - BR-163	Ignição ligada		Status	25	NÃO	-16,4166	-54,7065
	08/08/2024 19:00:27	MT - RONDONÓPOLIS - BR-163	A sirene está ligada		Alerta de Software	25	NÃO	-16,4166	-54,7065
	08/08/2024 18:58:27	MT - RONDONÓPOLIS - BR-163	A sirene está ligada		Status	56	NÃO	-16,4256	-54,6979
	08/08/2024 18:58:27	MT - RONDONÓPOLIS - BR-163	Ignição ligada		Status	56	NÃO	-16,4256	-54,6979
	08/08/2024 18:58:27	MT - RONDONÓPOLIS - BR-163	A sirene está ligada		Alerta de Software	56	NÃO	-16,4256	-54,6979
	08/08/2024 18:56:27	MT - RONDONÓPOLIS - Avenida Fernando Corrêa da Costa	A sirene está ligada		Status	64	NÃO	-16,4367	-54,6815
	08/08/2024 18:56:27	MT - RONDONÓPOLIS - Avenida Fernando Corrêa da Costa	Ignição ligada		Status	64	NÃO	-16,4367	-54,6815
	08/08/2024 18:56:27	MT - RONDONÓPOLIS - Avenida Fernando Corrêa da Costa	A sirene está ligada		Alerta de Software	64	NÃO	-16,4367	-54,6815
	08/08/2024 18:54:27	MT - RONDONÓPOLIS - Avenida Fernando Corrêa da Costa	A sirene está ligada		Status	49	NÃO	-16,4467	-54,6676
	08/08/2024 18:54:27	MT - RONDONÓPOLIS - Avenida Fernando Corrêa da Costa	Ignição ligada		Status	49	NÃO	-16,4467	-54,6676
	08/08/2024 18:54:27	MT - RONDONÓPOLIS - Avenida Fernando Corrêa da Costa	A sirene está ligada		Alerta de Software	49	NÃO	-16,4467	-54,6676
	08/08/2024 18:52:27	MT - RONDONÓPOLIS - Avenida Itrio Corrêa da Costa	A sirene está ligada		Status	38	NÃO	-16,4558	-54,6624
	08/08/2024 18:52:27	MT - RONDONÓPOLIS - Avenida Itrio Corrêa da Costa	Ignição ligada		Status	38	NÃO	-16,4558	-54,6624
	08/08/2024 18:52:27	MT - RONDONÓPOLIS - Avenida Itrio Corrêa da Costa	A sirene está ligada		Alerta de Software	38	NÃO	-16,4558	-54,6624
	08/08/2024 18:50:27	MT - RONDONÓPOLIS - Avenida Itrio Corrêa da Costa	A sirene está ligada		Status	29	NÃO	-16,4650	-54,6580
	08/08/2024 18:50:27	MT - RONDONÓPOLIS - Avenida Itrio Corrêa da Costa	Ignição ligada		Status	29	NÃO	-16,4650	-54,6580
	08/08/2024 18:50:27	MT - RONDONÓPOLIS - Avenida Itrio Corrêa da Costa	A sirene está ligada		Alerta de Software	29	NÃO	-16,4650	-54,6580
	08/08/2024 18:48:27	MT - RONDONÓPOLIS - Avenida Itrio Corrêa da Costa	A sirene está ligada		Status	53	NÃO	-16,4741	-54,6541
	08/08/2024 18:48:27	MT - RONDONÓPOLIS - Avenida Itrio Corrêa da Costa	Ignição ligada		Status	53	NÃO	-16,4741	-54,6541

## RELATÓRIO ANALÍTICO POR VEÍCULO






































Período: 06/08/2024 00:00:00 à 14/08/2024 12:00:00

Identificador: RUR4H31 EDIVAN SC 2022

Placa: RUR4H31

- Legenda:**
-  Mensagens enviadas do Veículo (Veículo -> Central)
  -  Mensagens enviadas do Veículo (Controle de Jornada Cliente)
  -  Mensagens enviadas da Central (Central -> Veículo)






Sentido:	Data e Hora:	Localização:	Mensagem:	Modo Emergência	Tipo Mensagem:	Vel. (Km/h)	Log ?	Latitude	Longitude
	08/08/2024 18:48:27	MT - RONDONÓPOLIS - Avenida Itrio Corrêa da Costa	A sirene está ligada		Alerta de Software	53	NÃO	-16,4741	-54,6541
	08/08/2024 18:46:27	MT - RONDONÓPOLIS - Avenida Itrio Corrêa da Costa	A sirene está ligada		Status	39	NÃO	-16,4881	-54,6476
	08/08/2024 18:46:27	MT - RONDONÓPOLIS - Avenida Itrio Corrêa da Costa	Ignição ligada		Status	39	NÃO	-16,4881	-54,6476
	08/08/2024 18:46:27	MT - RONDONÓPOLIS - Avenida Itrio Corrêa da Costa	A sirene está ligada		Alerta de Software	39	NÃO	-16,4881	-54,6476
	08/08/2024 18:44:27	MT - RONDONÓPOLIS - BR-364	A sirene está ligada		Status	66	NÃO	-16,4962	-54,6382
	08/08/2024 18:44:27	MT - RONDONÓPOLIS - BR-364	Ignição ligada		Status	66	NÃO	-16,4962	-54,6382
	08/08/2024 18:44:27	MT - RONDONÓPOLIS - BR-364	A sirene está ligada		Alerta de Software	66	NÃO	-16,4962	-54,6382
	08/08/2024 18:42:27	MT - RONDONÓPOLIS - BR-364	A sirene está ligada		Status	43	NÃO	-16,5048	-54,6250
	08/08/2024 18:42:27	MT - RONDONÓPOLIS - BR-364	Ignição ligada		Status	43	NÃO	-16,5048	-54,6250
	08/08/2024 18:42:27	MT - RONDONÓPOLIS - BR-364	A sirene está ligada		Alerta de Software	43	NÃO	-16,5048	-54,6250
	08/08/2024 18:41:02	MT - RONDONÓPOLIS - BR-364	A sirene está ligada		Status	46	NÃO	-16,5092	-54,6181
	08/08/2024 18:41:02	MT - RONDONÓPOLIS - BR-364	Ignição ligada		Status	46	NÃO	-16,5092	-54,6181
	08/08/2024 18:41:02	MT - RONDONÓPOLIS - BR-364	A sirene está ligada		Alerta de Software	46	NÃO	-16,5092	-54,6181
	08/08/2024 18:40:27	MT - RONDONÓPOLIS - BR-364	A sirene está ligada		Status	59	NÃO	-16,5117	-54,6143
	08/08/2024 18:40:27	MT - RONDONÓPOLIS - BR-364	Ignição ligada		Status	59	NÃO	-16,5117	-54,6143
	08/08/2024 18:38:27	MT - RONDONÓPOLIS - BR-364	A sirene está ligada		Status	59	NÃO	-16,5233	-54,5965
	08/08/2024 18:38:27	MT - RONDONÓPOLIS - BR-364	Ignição ligada		Status	59	NÃO	-16,5233	-54,5965
	08/08/2024 18:36:27	MT - RONDONÓPOLIS - BR-364	A sirene está ligada		Status	79	NÃO	-16,5380	-54,5802
	08/08/2024 18:36:27	MT - RONDONÓPOLIS - BR-364	Ignição ligada		Status	79	NÃO	-16,5380	-54,5802
	08/08/2024 18:36:27	MT - RONDONÓPOLIS - BR-364	A sirene está ligada		Alerta de Software	79	NÃO	-16,5380	-54,5802
	08/08/2024 18:35:15	MT - RONDONÓPOLIS - BR-364	A sirene está ligada		Status	75	NÃO	-16,5501	-54,5744
	08/08/2024 18:35:15	MT - RONDONÓPOLIS - BR-364	Ignição ligada		Status	75	NÃO	-16,5501	-54,5744
	08/08/2024 18:35:15	MT - RONDONÓPOLIS - BR-364	A sirene está ligada		Alerta de Software	75	NÃO	-16,5501	-54,5744
	08/08/2024 18:34:27	MT - RONDONÓPOLIS - BR-364	A sirene está ligada		Status	78	NÃO	-16,5561	-54,5684
	08/08/2024 18:34:27	MT - RONDONÓPOLIS - BR-364	Ignição ligada		Status	78	NÃO	-16,5561	-54,5684
	08/08/2024 18:32:27	MT - RONDONÓPOLIS - Próx. BR-364	A sirene está ligada		Status	83	NÃO	-16,5732	-54,5400
	08/08/2024 18:32:27	MT - RONDONÓPOLIS - BR-364	A sirene está ligada		Status	83	NÃO	-16,5733	-54,5402
	08/08/2024 18:32:27	MT - RONDONÓPOLIS - Próx. BR-364	Ignição ligada		Status	83	NÃO	-16,5732	-54,5400
	08/08/2024 18:32:27	MT - RONDONÓPOLIS - BR-364	Ignição ligada		Status	83	NÃO	-16,5733	-54,5402
	08/08/2024 18:32:27	MT - RONDONÓPOLIS - Próx. BR-364	A sirene está ligada		Alerta de Software	83	NÃO	-16,5732	-54,5400
	08/08/2024 18:29:27	MT - PEDRA PRETA - BR-364	A sirene está ligada		Status	76	SIM	-16,5853	-54,5198
	08/08/2024 18:29:27	MT - PEDRA PRETA - BR-364	Ignição ligada		Status	76	SIM	-16,5853	-54,5198
	08/08/2024 18:28:39	MT - PEDRA PRETA - BR-364			Posição Normal	81	NÃO	-16,5909	-54,5121
	08/08/2024 18:28:39	MT - PEDRA PRETA - BR-364	A sirene está ligada		Alerta de Software	81	NÃO	-16,5909	-54,5121
	08/08/2024 18:27:27	MT - PEDRA PRETA - BR-364	A sirene está ligada		Status	68	NÃO	-16,5996	-54,5002
	08/08/2024 18:27:27	MT - PEDRA PRETA - BR-364	Ignição ligada		Status	68	NÃO	-16,5996	-54,5002
	08/08/2024 18:25:27	MT - PEDRA PRETA - BR-364	A sirene está ligada		Status	49	NÃO	-16,6030	-54,4802

## RELATÓRIO ANALÍTICO POR VEÍCULO





































Período: 06/08/2024 00:00:00 à 14/08/2024 12:00:00

Identificador: RUR4H31 EDIVAN SC 2022

Placa: RUR4H31

- Legenda:**
-  Mensagens enviadas do Veículo (Veículo -> Central)
  -  Mensagens enviadas do Veículo (Controle de Jornada Cliente)
  -  Mensagens enviadas da Central (Central -> Veículo)






Sentido:	Data e Hora:	Localização:	Mensagem:	Modo Emergência	Tipo Mensagem:	Vel. (Km/h)	Log ?	Latitude	Longitude
	08/08/2024 18:25:27	MT - PEDRA PRETA - BR-364	Ignição ligada		Status	49	NÃO	-16,6030	-54,4802
	08/08/2024 18:25:27	MT - PEDRA PRETA - BR-364	A sirene está ligada		Alerta de Software	49	NÃO	-16,6030	-54,4802
	08/08/2024 18:23:27	MT - PEDRA PRETA - BR-364	A sirene está ligada		Status	24	NÃO	-16,6067	-54,4713
	08/08/2024 18:23:27	MT - PEDRA PRETA - BR-364	Ignição ligada		Status	24	NÃO	-16,6067	-54,4713
	08/08/2024 18:23:27	MT - PEDRA PRETA - BR-364	A sirene está ligada		Alerta de Software	24	NÃO	-16,6067	-54,4713
	08/08/2024 18:21:27	MT - PEDRA PRETA - BR-364	A sirene está ligada		Status	47	NÃO	-16,6126	-54,4639
	08/08/2024 18:21:27	MT - PEDRA PRETA - BR-364	Ignição ligada		Status	47	NÃO	-16,6126	-54,4639
	08/08/2024 18:21:27	MT - PEDRA PRETA - BR-364	A sirene está ligada		Alerta de Software	47	NÃO	-16,6126	-54,4639
	08/08/2024 18:19:27	MT - PEDRA PRETA - BR-364	A sirene está ligada		Status	47	NÃO	-16,6190	-54,4559
	08/08/2024 18:19:27	MT - PEDRA PRETA - BR-364	Ignição ligada		Status	47	NÃO	-16,6190	-54,4559
	08/08/2024 18:19:27	MT - PEDRA PRETA - BR-364	A sirene está ligada		Alerta de Software	47	NÃO	-16,6190	-54,4559
	08/08/2024 18:17:27	MT - PEDRA PRETA - BR-364	A sirene está ligada		Status	72	NÃO	-16,6284	-54,4441
	08/08/2024 18:17:27	MT - PEDRA PRETA - BR-364	Ignição ligada		Status	72	NÃO	-16,6284	-54,4441
	08/08/2024 18:17:27	MT - PEDRA PRETA - BR-364	A sirene está ligada		Alerta de Software	72	NÃO	-16,6284	-54,4441
	08/08/2024 18:15:27	MT - PEDRA PRETA - BR-364	A sirene está ligada		Status	70	NÃO	-16,6414	-54,4278
	08/08/2024 18:15:27	MT - PEDRA PRETA - BR-364	Ignição ligada		Status	70	NÃO	-16,6414	-54,4278
	08/08/2024 18:15:27	MT - PEDRA PRETA - BR-364	A sirene está ligada		Alerta de Software	70	NÃO	-16,6414	-54,4278
	08/08/2024 18:13:27	MT - PEDRA PRETA - BR-364	A sirene está ligada		Status	72	NÃO	-16,6472	-54,4086
	08/08/2024 18:13:27	MT - PEDRA PRETA - BR-364	Ignição ligada		Status	72	NÃO	-16,6472	-54,4086
	08/08/2024 18:13:27	MT - PEDRA PRETA - BR-364	A sirene está ligada		Alerta de Software	72	NÃO	-16,6472	-54,4086
	08/08/2024 18:11:27	MT - PEDRA PRETA - Próx. BR-364	A sirene está ligada		Status	77	NÃO	-16,6510	-54,3780
	08/08/2024 18:11:27	MT - PEDRA PRETA - BR-364	A sirene está ligada		Status	77	NÃO	-16,6511	-54,3780
	08/08/2024 18:11:27	MT - PEDRA PRETA - Próx. BR-364	Ignição ligada		Status	77	NÃO	-16,6510	-54,3780
	08/08/2024 18:11:27	MT - PEDRA PRETA - BR-364	Ignição ligada		Status	77	NÃO	-16,6511	-54,3780
	08/08/2024 18:11:27	MT - PEDRA PRETA - BR-364	A sirene está ligada		Alerta de Software	77	NÃO	-16,6511	-54,3780
	08/08/2024 18:11:27	MT - PEDRA PRETA - Próx. BR-364	A sirene está ligada		Alerta de Software	77	NÃO	-16,6510	-54,3780
	08/08/2024 18:08:27	MT - PEDRA PRETA - BR-364	A sirene está ligada		Status	86	NÃO	-16,6542	-54,3542
	08/08/2024 18:08:27	MT - PEDRA PRETA - BR-364	Ignição ligada		Status	86	NÃO	-16,6542	-54,3542
	08/08/2024 18:06:27	MT - PEDRA PRETA - Próx. BR-364	A sirene está ligada		Status	67	NÃO	-16,6588	-54,3203
	08/08/2024 18:06:27	MT - PEDRA PRETA - Próx. BR-364	A sirene está ligada		Status	67	SIM	-16,6589	-54,3204
	08/08/2024 18:06:27	MT - PEDRA PRETA - Próx. BR-364	Ignição ligada		Status	67	NÃO	-16,6588	-54,3203
	08/08/2024 18:06:27	MT - PEDRA PRETA - Próx. BR-364	Ignição ligada		Status	67	SIM	-16,6589	-54,3204
	08/08/2024 18:06:27	MT - PEDRA PRETA - Próx. BR-364	A sirene está ligada		Alerta de Software	67	NÃO	-16,6588	-54,3203
	08/08/2024 18:03:27	MT - PEDRA PRETA - BR-364	A sirene está ligada		Status	81	SIM	-16,6736	-54,3031
	08/08/2024 18:03:27	MT - PEDRA PRETA - BR-364	Ignição ligada		Status	81	SIM	-16,6736	-54,3031
	08/08/2024 18:01:27	MT - PEDRA PRETA - Próx. BR-364	A sirene está ligada		Status	78	NÃO	-16,6993	-54,2818
	08/08/2024 18:01:27	MT - PEDRA PRETA - BR-364	A sirene está ligada		Status	78	SIM	-16,6993	-54,2819

## RELATÓRIO ANALÍTICO POR VEÍCULO






































Período: 06/08/2024 00:00:00 à 14/08/2024 12:00:00

Identificador: RUR4H31 EDIVAN SC 2022

Placa: RUR4H31

- Legenda:**
-  Mensagens enviadas do Veículo (Veículo -> Central)
  -  Mensagens enviadas do Veículo (Controle de Jornada Cliente)
  -  Mensagens enviadas da Central (Central -> Veículo)






Sentido:	Data e Hora:	Localização:	Mensagem:	Modo Emergência	Tipo Mensagem:	Vel. (Km/h)	Log ?	Latitude	Longitude
	08/08/2024 18:01:27	MT - PEDRA PRETA - Próx. BR-364	Ignição ligada		Status	78	NÃO	-16,6993	-54,2818
	08/08/2024 18:01:27	MT - PEDRA PRETA - BR-364	Ignição ligada		Status	78	SIM	-16,6993	-54,2819
	08/08/2024 18:01:27	MT - PEDRA PRETA - Próx. BR-364	A sirene está ligada		Alerta de Software	78	NÃO	-16,6993	-54,2818
	08/08/2024 17:58:27	MT - PEDRA PRETA - BR-364	A sirene está ligada		Status	79	SIM	-16,7165	-54,2665
	08/08/2024 17:58:27	MT - PEDRA PRETA - BR-364	Ignição ligada		Status	79	SIM	-16,7165	-54,2665
	08/08/2024 17:56:27	MT - PEDRA PRETA - BR-364	A sirene está ligada		Status	78	NÃO	-16,7490	-54,2702
	08/08/2024 17:56:27	MT - PEDRA PRETA - BR-364	A sirene está ligada		Status	78	SIM	-16,7490	-54,2702
	08/08/2024 17:56:27	MT - PEDRA PRETA - BR-364	Ignição ligada		Status	78	NÃO	-16,7490	-54,2702
	08/08/2024 17:56:27	MT - PEDRA PRETA - BR-364	Ignição ligada		Status	78	SIM	-16,7490	-54,2702
	08/08/2024 17:56:27	MT - PEDRA PRETA - BR-364	A sirene está ligada		Alerta de Software	78	NÃO	-16,7490	-54,2702
	08/08/2024 17:53:27	MT - PEDRA PRETA - BR-364	A sirene está ligada		Status	79	SIM	-16,7657	-54,2556
	08/08/2024 17:53:27	MT - PEDRA PRETA - BR-364	Ignição ligada		Status	79	SIM	-16,7657	-54,2556
	08/08/2024 17:51:27	MT - PEDRA PRETA - Próx. BR-364	A sirene está ligada		Status	76	NÃO	-16,7802	-54,2258
	08/08/2024 17:51:27	MT - PEDRA PRETA - BR-364	A sirene está ligada		Status	76	SIM	-16,7803	-54,2258
	08/08/2024 17:51:27	MT - PEDRA PRETA - Próx. BR-364	Ignição ligada		Status	76	NÃO	-16,7802	-54,2258
	08/08/2024 17:51:27	MT - PEDRA PRETA - BR-364	Ignição ligada		Status	76	SIM	-16,7803	-54,2258
	08/08/2024 17:51:27	MT - PEDRA PRETA - Próx. BR-364	A sirene está ligada		Alerta de Software	76	NÃO	-16,7802	-54,2258
	08/08/2024 17:48:27	MT - PEDRA PRETA - BR-364	A sirene está ligada		Status	76	SIM	-16,7905	-54,2093
	08/08/2024 17:48:27	MT - PEDRA PRETA - BR-364	Ignição ligada		Status	76	SIM	-16,7905	-54,2093
	08/08/2024 17:46:27	MT - PEDRA PRETA - Próx. BR-364	A sirene está ligada		Status	22	NÃO	-16,7932	-54,1923
	08/08/2024 17:46:27	MT - PEDRA PRETA - BR-364	A sirene está ligada		Status	22	SIM	-16,7932	-54,1925
	08/08/2024 17:46:27	MT - PEDRA PRETA - Próx. BR-364	Ignição ligada		Status	22	NÃO	-16,7932	-54,1923
	08/08/2024 17:46:27	MT - PEDRA PRETA - BR-364	Ignição ligada		Status	22	SIM	-16,7932	-54,1925
	08/08/2024 17:46:27	MT - PEDRA PRETA - Próx. BR-364	A sirene está ligada		Alerta de Software	22	NÃO	-16,7932	-54,1923
	08/08/2024 17:43:27	MT - PEDRA PRETA - BR-364	A sirene está ligada		Status	39	SIM	-16,7990	-54,1825
	08/08/2024 17:43:27	MT - PEDRA PRETA - BR-364	Ignição ligada		Status	39	SIM	-16,7990	-54,1825
	08/08/2024 17:41:27	MT - PEDRA PRETA - Próx. BR-364	A sirene está ligada		Status	38	NÃO	-16,7995	-54,1760
	08/08/2024 17:41:27	MT - PEDRA PRETA - BR-364	A sirene está ligada		Status	38	SIM	-16,7996	-54,1761
	08/08/2024 17:41:27	MT - PEDRA PRETA - Próx. BR-364	Ignição ligada		Status	38	NÃO	-16,7995	-54,1760
	08/08/2024 17:41:27	MT - PEDRA PRETA - BR-364	Ignição ligada		Status	38	SIM	-16,7996	-54,1761
	08/08/2024 17:41:27	MT - PEDRA PRETA - Próx. BR-364	A sirene está ligada		Alerta de Software	38	NÃO	-16,7995	-54,1760
	08/08/2024 17:40:27	MT - PEDRA PRETA - BR-364	A sirene está ligada		Status	39	SIM	-16,7959	-54,1678
	08/08/2024 17:40:27	MT - PEDRA PRETA - BR-364	Ignição ligada		Status	39	SIM	-16,7959	-54,1678
	08/08/2024 17:38:27	MT - PEDRA PRETA - BR-364	A sirene está ligada		Status	40	SIM	-16,7862	-54,1675
	08/08/2024 17:38:27	MT - PEDRA PRETA - BR-364	Ignição ligada		Status	40	SIM	-16,7862	-54,1675
	08/08/2024 17:36:27	MT - PEDRA PRETA - BR-364	A sirene está ligada		Status	42	NÃO	-16,7849	-54,1574
	08/08/2024 17:36:27	MT - PEDRA PRETA - BR-364	Ignição ligada		Status	42	NÃO	-16,7849	-54,1574

## RELATÓRIO ANALÍTICO POR VEÍCULO





































Período: 06/08/2024 00:00:00 à 14/08/2024 12:00:00

Identificador: RUR4H31 EDIVAN SC 2022

Placa: RUR4H31

- Legenda:**
-  Mensagens enviadas do Veículo (Veículo -> Central)
  -  Mensagens enviadas do Veículo (Controle de Jornada Cliente)
  -  Mensagens enviadas da Central (Central -> Veículo)



Sentido:	Data e Hora:	Localização:	Mensagem:	Modo Emergência	Tipo Mensagem:	Vel. (Km/h)	Log ?	Latitude	Longitude
	08/08/2024 17:36:27	MT - PEDRA PRETA - BR-364	A sirene está ligada		Alerta de Software	42	NÃO	-16,7849	-54,1574
	08/08/2024 17:34:26	MT - PEDRA PRETA - BR-364	A sirene está ligada		Status	78	NÃO	-16,7922	-54,1357
	08/08/2024 17:34:26	MT - PEDRA PRETA - BR-364	Ignição ligada		Status	78	NÃO	-16,7922	-54,1357
	08/08/2024 17:34:26	MT - PEDRA PRETA - BR-364	A sirene está ligada		Alerta de Software	78	NÃO	-16,7922	-54,1357
	08/08/2024 17:32:26	MT - PEDRA PRETA - BR-364	A sirene está ligada		Status	77	NÃO	-16,7996	-54,1136
	08/08/2024 17:32:26	MT - PEDRA PRETA - BR-364	Ignição ligada		Status	77	NÃO	-16,7996	-54,1136
	08/08/2024 17:32:26	MT - PEDRA PRETA - BR-364	A sirene está ligada		Alerta de Software	77	NÃO	-16,7996	-54,1136
	08/08/2024 17:30:26	MT - PEDRA PRETA - BR-364	A sirene está ligada		Status	27	NÃO	-16,8039	-54,0993
	08/08/2024 17:30:26	MT - PEDRA PRETA - BR-364	Ignição ligada		Status	27	NÃO	-16,8039	-54,0993
	08/08/2024 17:30:26	MT - PEDRA PRETA - BR-364	A sirene está ligada		Alerta de Software	27	NÃO	-16,8039	-54,0993
	08/08/2024 17:28:26	MT - PEDRA PRETA - Próx. BR-364	A sirene está ligada		Status	77	NÃO	-16,8090	-54,0874
	08/08/2024 17:28:26	MT - PEDRA PRETA - Próx. BR-364	Ignição ligada		Status	77	NÃO	-16,8090	-54,0874
	08/08/2024 17:28:26	MT - PEDRA PRETA - Próx. BR-364	A sirene está ligada		Alerta de Software	77	NÃO	-16,8090	-54,0874
	08/08/2024 17:26:26	MT - PEDRA PRETA - BR-364	A sirene está ligada		Status	66	NÃO	-16,8214	-54,0686
	08/08/2024 17:26:26	MT - PEDRA PRETA - BR-364	Ignição ligada		Status	66	NÃO	-16,8214	-54,0686
	08/08/2024 17:26:26	MT - PEDRA PRETA - BR-364	A sirene está ligada		Alerta de Software	66	NÃO	-16,8214	-54,0686
	08/08/2024 17:24:26	MT - PEDRA PRETA - BR-364	A sirene está ligada		Status	85	NÃO	-16,8275	-54,0493
	08/08/2024 17:24:26	MT - PEDRA PRETA - BR-364	Ignição ligada		Status	85	NÃO	-16,8275	-54,0493
	08/08/2024 17:24:26	MT - PEDRA PRETA - BR-364	A sirene está ligada		Alerta de Software	85	NÃO	-16,8275	-54,0493
	08/08/2024 17:23:37	MT - PEDRA PRETA - BR-364			Posição Normal	66	NÃO	-16,8294	-54,0398
	08/08/2024 17:23:37	MT - PEDRA PRETA - BR-364	A sirene está ligada		Alerta de Software	66	NÃO	-16,8294	-54,0398
	08/08/2024 17:22:26	MT - PEDRA PRETA - BR-364	A sirene está ligada		Status	54	NÃO	-16,8302	-54,0232
	08/08/2024 17:22:26	MT - PEDRA PRETA - BR-364	A sirene está ligada		Status	54	NÃO	-16,8303	-54,0233
	08/08/2024 17:22:26	MT - PEDRA PRETA - BR-364	Ignição ligada		Status	54	NÃO	-16,8302	-54,0232
	08/08/2024 17:22:26	MT - PEDRA PRETA - BR-364	Ignição ligada		Status	54	NÃO	-16,8303	-54,0233
	08/08/2024 17:22:26	MT - PEDRA PRETA - BR-364	A sirene está ligada		Alerta de Software	54	NÃO	-16,8302	-54,0232
	08/08/2024 17:19:26	MT - PEDRA PRETA - BR-364	A sirene está ligada		Status	77	NÃO	-16,8297	-54,0005
	08/08/2024 17:19:26	MT - PEDRA PRETA - BR-364	Ignição ligada		Status	77	NÃO	-16,8297	-54,0005
	08/08/2024 17:17:26	MT - PEDRA PRETA - BR-364	A sirene está ligada		Status	63	NÃO	-16,8379	-53,9790
	08/08/2024 17:17:26	MT - PEDRA PRETA - BR-364	Ignição ligada		Status	63	NÃO	-16,8379	-53,9790
	08/08/2024 17:17:26	MT - PEDRA PRETA - BR-364	A sirene está ligada		Alerta de Software	63	NÃO	-16,8379	-53,9790
	08/08/2024 17:15:56	MT - PEDRA PRETA - BR-364			Posição Normal	60	NÃO	-16,8428	-53,9664
	08/08/2024 17:15:56	MT - PEDRA PRETA - BR-364	A sirene está ligada		Alerta de Software	60	NÃO	-16,8428	-53,9664
	08/08/2024 17:15:26	MT - ALTO GARÇAS - BR-364	A sirene está ligada		Status	81	NÃO	-16,8433	-53,9512
	08/08/2024 17:15:26	MT - ALTO GARÇAS - BR-364	A sirene está ligada		Status	81	NÃO	-16,8434	-53,9513
	08/08/2024 17:15:26	MT - ALTO GARÇAS - BR-364	Ignição ligada		Status	81	NÃO	-16,8433	-53,9512
	08/08/2024 17:15:26	MT - ALTO GARÇAS - BR-364	Ignição ligada		Status	81	NÃO	-16,8434	-53,9513






## RELATÓRIO ANALÍTICO POR VEÍCULO









Período: 06/08/2024 00:00:00 à 14/08/2024 12:00:00

Identificador: RUR4H31 EDIVAN SC 2022

Placa: RUR4H31

- Legenda:**
-  Mensagens enviadas do Veículo (Veículo -> Central)
  -  Mensagens enviadas do Veículo (Controle de Jornada Cliente)
  -  Mensagens enviadas da Central (Central -> Veículo)






Sentido:	Data e Hora:	Localização:	Mensagem:	Modo Emergência	Tipo Mensagem:	Vel. (Km/h)	Log ?	Latitude	Longitude
	08/08/2024 17:15:26	MT - ALTO GARÇAS - BR-364	A sirene está ligada		Alerta de Software	81	NÃO	-16,8433	-53,9512
	08/08/2024 17:12:26	MT - ALTO GARÇAS - BR-364	A sirene está ligada		Status	70	NÃO	-16,8462	-53,9320
	08/08/2024 17:12:26	MT - ALTO GARÇAS - BR-364	Ignição ligada		Status	70	NÃO	-16,8462	-53,9320
	08/08/2024 17:10:26	MT - ALTO GARÇAS - BR-364	A sirene está ligada		Status	81	NÃO	-16,8594	-53,9124
	08/08/2024 17:10:26	MT - ALTO GARÇAS - BR-364	Ignição ligada		Status	81	NÃO	-16,8594	-53,9124
	08/08/2024 17:10:26	MT - ALTO GARÇAS - BR-364	A sirene está ligada		Alerta de Software	81	NÃO	-16,8594	-53,9124
	08/08/2024 17:08:26	MT - ALTO GARÇAS - BR-364	A sirene está ligada		Status	76	NÃO	-16,8676	-53,8901
	08/08/2024 17:08:26	MT - ALTO GARÇAS - BR-364	Ignição ligada		Status	76	NÃO	-16,8676	-53,8901
	08/08/2024 17:08:26	MT - ALTO GARÇAS - BR-364	A sirene está ligada		Alerta de Software	76	NÃO	-16,8676	-53,8901
	08/08/2024 17:06:26	MT - ALTO GARÇAS - BR-364	A sirene está ligada		Status	83	NÃO	-16,8608	-53,8688
	08/08/2024 17:06:26	MT - ALTO GARÇAS - BR-364	Ignição ligada		Status	83	NÃO	-16,8608	-53,8688
	08/08/2024 17:06:26	MT - ALTO GARÇAS - BR-364	A sirene está ligada		Alerta de Software	83	NÃO	-16,8608	-53,8688
	08/08/2024 17:04:26	MT - ALTO GARÇAS - BR-364	A sirene está ligada		Status	81	NÃO	-16,8471	-53,8524
	08/08/2024 17:04:26	MT - ALTO GARÇAS - BR-364	Ignição ligada		Status	81	NÃO	-16,8471	-53,8524
	08/08/2024 17:04:26	MT - ALTO GARÇAS - BR-364	A sirene está ligada		Alerta de Software	81	NÃO	-16,8471	-53,8524
	08/08/2024 17:02:26	MT - ALTO GARÇAS - BR-364	A sirene está ligada		Status	76	NÃO	-16,8462	-53,8297
	08/08/2024 17:02:26	MT - ALTO GARÇAS - BR-364	Ignição ligada		Status	76	NÃO	-16,8462	-53,8297
	08/08/2024 17:02:26	MT - ALTO GARÇAS - BR-364	A sirene está ligada		Alerta de Software	76	NÃO	-16,8462	-53,8297
	08/08/2024 17:00:26	MT - ALTO GARÇAS - BR-364	A sirene está ligada		Status	65	NÃO	-16,8456	-53,8065
	08/08/2024 17:00:26	MT - ALTO GARÇAS - BR-364	Ignição ligada		Status	65	NÃO	-16,8456	-53,8065
	08/08/2024 17:00:26	MT - ALTO GARÇAS - BR-364	A sirene está ligada		Alerta de Software	65	NÃO	-16,8456	-53,8065
	08/08/2024 16:58:26	MT - ALTO GARÇAS - BR-364	A sirene está ligada		Status	41	NÃO	-16,8391	-53,7916
	08/08/2024 16:58:26	MT - ALTO GARÇAS - BR-364	Ignição ligada		Status	41	NÃO	-16,8391	-53,7916
	08/08/2024 16:58:26	MT - ALTO GARÇAS - BR-364	A sirene está ligada		Alerta de Software	41	NÃO	-16,8391	-53,7916
	08/08/2024 16:56:26	MT - ALTO GARÇAS - BR-364	A sirene está ligada		Status	40	NÃO	-16,8400	-53,7787
	08/08/2024 16:56:26	MT - ALTO GARÇAS - BR-364	Ignição ligada		Status	40	NÃO	-16,8400	-53,7787
	08/08/2024 16:56:26	MT - ALTO GARÇAS - BR-364	A sirene está ligada		Alerta de Software	40	NÃO	-16,8400	-53,7787
	08/08/2024 16:54:26	MT - ALTO GARÇAS - BR-364	A sirene está ligada		Status	0	NÃO	-16,8407	-53,7780
	08/08/2024 16:54:26	MT - ALTO GARÇAS - BR-364	Ignição ligada		Status	0	NÃO	-16,8407	-53,7780
	08/08/2024 16:54:26	MT - ALTO GARÇAS - BR-364	A sirene está ligada		Alerta de Software	0	NÃO	-16,8407	-53,7780
	08/08/2024 16:54:26	MT - ALTO GARÇAS - BR-364	Parada do Veículo		Alerta de Software	0	NÃO	-16,8407	-53,7780
	08/08/2024 16:52:26	MT - ALTO GARÇAS - BR-364	A sirene está ligada		Status	0	NÃO	-16,8407	-53,7780
	08/08/2024 16:52:26	MT - ALTO GARÇAS - BR-364	Ignição ligada		Status	0	NÃO	-16,8407	-53,7780
	08/08/2024 16:52:26	MT - ALTO GARÇAS - BR-364	A sirene está ligada		Alerta de Software	0	NÃO	-16,8407	-53,7780
	08/08/2024 16:52:26	MT - ALTO GARÇAS - BR-364	Parada do Veículo		Alerta de Software	0	NÃO	-16,8407	-53,7780
	08/08/2024 16:50:26	MT - ALTO GARÇAS - BR-364	A sirene está ligada		Status	0	NÃO	-16,8407	-53,7780
	08/08/2024 16:50:26	MT - ALTO GARÇAS - BR-364	Ignição ligada		Status	0	NÃO	-16,8407	-53,7780

## RELATÓRIO ANALÍTICO POR VEÍCULO






































Período: 06/08/2024 00:00:00 à 14/08/2024 12:00:00

Identificador: RUR4H31 EDIVAN SC 2022

Placa: RUR4H31

- Legenda:**
-  Mensagens enviadas do Veículo (Veículo -> Central)
  -  Mensagens enviadas do Veículo (Controle de Jornada Cliente)
  -  Mensagens enviadas da Central (Central -> Veículo)



Sentido:	Data e Hora:	Localização:	Mensagem:	Modo Emergência	Tipo Mensagem:	Vel. (Km/h)	Log ?	Latitude	Longitude
	08/08/2024 16:50:26	MT - ALTO GARÇAS - BR-364	A sirene está ligada		Alerta de Software	0	NÃO	-16,8407	-53,7780
	08/08/2024 16:50:26	MT - ALTO GARÇAS - BR-364	Parada do Veículo		Alerta de Software	0	NÃO	-16,8407	-53,7780
	08/08/2024 16:48:26	MT - ALTO GARÇAS - BR-364	A sirene está ligada		Status	65	NÃO	-16,8468	-53,7704
	08/08/2024 16:48:26	MT - ALTO GARÇAS - BR-364	Ignição ligada		Status	65	NÃO	-16,8468	-53,7704
	08/08/2024 16:48:26	MT - ALTO GARÇAS - BR-364	A sirene está ligada		Alerta de Software	65	NÃO	-16,8468	-53,7704
	08/08/2024 16:46:26	MT - ALTO GARÇAS - BR-364	A sirene está ligada		Status	81	NÃO	-16,8590	-53,7508
	08/08/2024 16:46:26	MT - ALTO GARÇAS - BR-364	Ignição ligada		Status	81	NÃO	-16,8590	-53,7508
	08/08/2024 16:46:26	MT - ALTO GARÇAS - BR-364	A sirene está ligada		Alerta de Software	81	NÃO	-16,8590	-53,7508
	08/08/2024 16:45:53	MT - ALTO GARÇAS - BR-364			Posição Normal	78	NÃO	-16,8600	-53,7441
	08/08/2024 16:45:53	MT - ALTO GARÇAS - BR-364	A sirene está ligada		Alerta de Software	78	NÃO	-16,8600	-53,7441
	08/08/2024 16:44:26	MT - ALTO GARÇAS - BR-364	A sirene está ligada		Status	55	NÃO	-16,8617	-53,7287
	08/08/2024 16:44:26	MT - ALTO GARÇAS - BR-364	Ignição ligada		Status	55	NÃO	-16,8617	-53,7287
	08/08/2024 16:42:26	MT - ALTO GARÇAS - BR-364	A sirene está ligada		Status	83	NÃO	-16,8657	-53,7114
	08/08/2024 16:42:26	MT - ALTO GARÇAS - BR-364	Ignição ligada		Status	83	NÃO	-16,8657	-53,7114
	08/08/2024 16:42:26	MT - ALTO GARÇAS - BR-364	A sirene está ligada		Alerta de Software	83	NÃO	-16,8657	-53,7114
	08/08/2024 16:40:52	MT - ALTO GARÇAS - BR-364	A sirene está ligada		Status	55	NÃO	-16,8711	-53,6938
	08/08/2024 16:40:52	MT - ALTO GARÇAS - BR-364	Ignição ligada		Status	55	NÃO	-16,8711	-53,6938
	08/08/2024 16:40:52	MT - ALTO GARÇAS - BR-364	A sirene está ligada		Alerta de Software	55	NÃO	-16,8711	-53,6938
	08/08/2024 16:40:26	MT - ALTO GARÇAS - BR-364	A sirene está ligada		Status	35	NÃO	-16,8720	-53,6910
	08/08/2024 16:40:26	MT - ALTO GARÇAS - BR-364	Ignição ligada		Status	35	NÃO	-16,8720	-53,6910
	08/08/2024 16:38:26	MT - ALTO GARÇAS - Próx. BR-364	A sirene está ligada		Status	83	NÃO	-16,8843	-53,6728
	08/08/2024 16:38:26	MT - ALTO GARÇAS - BR-364	A sirene está ligada		Status	83	NÃO	-16,8843	-53,6730
	08/08/2024 16:38:26	MT - ALTO GARÇAS - Próx. BR-364	Ignição ligada		Status	83	NÃO	-16,8843	-53,6728
	08/08/2024 16:38:26	MT - ALTO GARÇAS - BR-364	Ignição ligada		Status	83	NÃO	-16,8843	-53,6730
	08/08/2024 16:38:26	MT - ALTO GARÇAS - Próx. BR-364	A sirene está ligada		Alerta de Software	83	NÃO	-16,8843	-53,6728
	08/08/2024 16:35:26	MT - ALTO GARÇAS - BR-364	A sirene está ligada		Status	73	SIM	-16,8995	-53,6555
	08/08/2024 16:35:26	MT - ALTO GARÇAS - BR-364	Ignição ligada		Status	73	SIM	-16,8995	-53,6555
	08/08/2024 16:33:26	MT - ALTO GARÇAS - BR-364	A sirene está ligada		Status	79	NÃO	-16,9108	-53,6352
	08/08/2024 16:33:26	MT - ALTO GARÇAS - BR-364	Ignição ligada		Status	79	NÃO	-16,9108	-53,6352
	08/08/2024 16:33:26	MT - ALTO GARÇAS - BR-364	A sirene está ligada		Alerta de Software	79	NÃO	-16,9108	-53,6352
	08/08/2024 16:31:26	MT - ALTO GARÇAS - BR-364	A sirene está ligada		Status	82	NÃO	-16,9195	-53,6117
	08/08/2024 16:31:26	MT - ALTO GARÇAS - BR-364	Ignição ligada		Status	82	NÃO	-16,9195	-53,6117
	08/08/2024 16:31:26	MT - ALTO GARÇAS - BR-364	A sirene está ligada		Alerta de Software	82	NÃO	-16,9195	-53,6117
	08/08/2024 16:29:26	MT - ALTO GARÇAS - BR-364	A sirene está ligada		Status	67	NÃO	-16,9350	-53,5956
	08/08/2024 16:29:26	MT - ALTO GARÇAS - BR-364	Ignição ligada		Status	67	NÃO	-16,9350	-53,5956
	08/08/2024 16:29:26	MT - ALTO GARÇAS - BR-364	A sirene está ligada		Alerta de Software	67	NÃO	-16,9350	-53,5956
	08/08/2024 16:27:26	MT - ALTO GARÇAS - BR-364	A sirene está ligada		Status	67	NÃO	-16,9403	-53,5745

## RELATÓRIO ANALÍTICO POR VEÍCULO






































Período: 06/08/2024 00:00:00 à 14/08/2024 12:00:00

Identificador: RUR4H31 EDIVAN SC 2022

Placa: RUR4H31

- Legenda:**
-  Mensagens enviadas do Veículo (Veículo -> Central)
  -  Mensagens enviadas do Veículo (Controle de Jornada Cliente)
  -  Mensagens enviadas da Central (Central -> Veículo)



Sentido:	Data e Hora:	Localização:	Mensagem:	Modo Emergência	Tipo Mensagem:	Vel. (Km/h)	Log ?	Latitude	Longitude
	08/08/2024 16:27:26	MT - ALTO GARÇAS - BR-364	Ignição ligada		Status	67	NÃO	-16,9403	-53,5745
	08/08/2024 16:27:26	MT - ALTO GARÇAS - BR-364	A sirene está ligada		Alerta de Software	67	NÃO	-16,9403	-53,5745
	08/08/2024 16:25:26	MT - ALTO GARÇAS - BR-364	A sirene está ligada		Status	74	NÃO	-16,9369	-53,5565
	08/08/2024 16:25:26	MT - ALTO GARÇAS - BR-364	Ignição ligada		Status	74	NÃO	-16,9369	-53,5565
	08/08/2024 16:25:26	MT - ALTO GARÇAS - BR-364	A sirene está ligada		Alerta de Software	74	NÃO	-16,9369	-53,5565
	08/08/2024 16:23:26	MT - ALTO GARÇAS - Avenida Brasília	A sirene está ligada		Status	41	NÃO	-16,9333	-53,5373
	08/08/2024 16:23:26	MT - ALTO GARÇAS - Avenida Brasília	Ignição ligada		Status	41	NÃO	-16,9333	-53,5373
	08/08/2024 16:23:26	MT - ALTO GARÇAS - Avenida Brasília	A sirene está ligada		Alerta de Software	41	NÃO	-16,9333	-53,5373
	08/08/2024 16:21:26	MT - ALTO GARÇAS - Avenida Dez	A sirene está ligada		Status	11	NÃO	-16,9379	-53,5333
	08/08/2024 16:21:26	MT - ALTO GARÇAS - Avenida Dez	Ignição ligada		Status	11	NÃO	-16,9379	-53,5333
	08/08/2024 16:21:26	MT - ALTO GARÇAS - Avenida Dez	A sirene está ligada		Alerta de Software	11	NÃO	-16,9379	-53,5333
	08/08/2024 16:19:26	MT - ALTO GARÇAS - Próx. Avenida Sete de Setembro	A sirene está ligada		Status	45	NÃO	-16,9470	-53,5287
	08/08/2024 16:19:26	MT - ALTO GARÇAS - Próx. Avenida Sete de Setembro	Ignição ligada		Status	45	NÃO	-16,9470	-53,5287
	08/08/2024 16:19:26	MT - ALTO GARÇAS - Próx. Avenida Sete de Setembro	A sirene está ligada		Alerta de Software	45	NÃO	-16,9470	-53,5287
	08/08/2024 16:17:26	MT - ALTO GARÇAS - BR-364	A sirene está ligada		Status	32	NÃO	-16,9553	-53,5245
	08/08/2024 16:17:26	MT - ALTO GARÇAS - BR-364	Ignição ligada		Status	32	NÃO	-16,9553	-53,5245
	08/08/2024 16:17:26	MT - ALTO GARÇAS - BR-364	A sirene está ligada		Alerta de Software	32	NÃO	-16,9553	-53,5245
	08/08/2024 16:15:26	MT - ALTO GARÇAS - BR-364	A sirene está ligada		Status	73	NÃO	-16,9639	-53,5198
	08/08/2024 16:15:26	MT - ALTO GARÇAS - BR-364	Ignição ligada		Status	73	NÃO	-16,9639	-53,5198
	08/08/2024 16:15:26	MT - ALTO GARÇAS - BR-364	A sirene está ligada		Alerta de Software	73	NÃO	-16,9639	-53,5198
	08/08/2024 16:13:26	MT - ALTO GARÇAS - BR-364	A sirene está ligada		Status	53	NÃO	-16,9811	-53,5106
	08/08/2024 16:13:26	MT - ALTO GARÇAS - BR-364	Ignição ligada		Status	53	NÃO	-16,9811	-53,5106
	08/08/2024 16:13:26	MT - ALTO GARÇAS - BR-364	A sirene está ligada		Alerta de Software	53	NÃO	-16,9811	-53,5106
	08/08/2024 16:13:12	MT - ALTO GARÇAS - BR-364	A sirene está ligada		Status	55	NÃO	-16,9826	-53,5101
	08/08/2024 16:13:12	MT - ALTO GARÇAS - BR-364	Ignição ligada		Status	55	NÃO	-16,9826	-53,5101
	08/08/2024 16:13:12	MT - ALTO GARÇAS - BR-364	A sirene está ligada		Alerta de Software	55	NÃO	-16,9826	-53,5101
	08/08/2024 16:11:26	MT - ALTO GARÇAS - BR-364	A sirene está ligada		Status	69	NÃO	-16,9970	-53,5027
	08/08/2024 16:11:26	MT - ALTO GARÇAS - BR-364	Ignição ligada		Status	69	NÃO	-16,9970	-53,5027
	08/08/2024 16:09:26	MT - ALTO GARÇAS - BR-364	A sirene está ligada		Status	79	NÃO	-17,0169	-53,4925
	08/08/2024 16:09:26	MT - ALTO GARÇAS - BR-364	Ignição ligada		Status	79	NÃO	-17,0169	-53,4925
	08/08/2024 16:07:26	MT - ALTO GARÇAS - Próx. BR-364	A sirene está ligada		Status	46	NÃO	-17,0353	-53,4838
	08/08/2024 16:07:26	MT - ALTO GARÇAS - BR-364	A sirene está ligada		Status	46	SIM	-17,0353	-53,4840
	08/08/2024 16:07:26	MT - ALTO GARÇAS - Próx. BR-364	Ignição ligada		Status	46	NÃO	-17,0353	-53,4838
	08/08/2024 16:07:26	MT - ALTO GARÇAS - BR-364	Ignição ligada		Status	46	SIM	-17,0353	-53,4840
	08/08/2024 16:07:26	MT - ALTO GARÇAS - Próx. BR-364	A sirene está ligada		Alerta de Software	46	NÃO	-17,0353	-53,4838
	08/08/2024 16:04:26	MT - ALTO GARÇAS - BR-364	A sirene está ligada		Status	75	SIM	-17,0525	-53,4759
	08/08/2024 16:04:26	MT - ALTO GARÇAS - BR-364	Ignição ligada		Status	75	SIM	-17,0525	-53,4759

## RELATÓRIO ANALÍTICO POR VEÍCULO












Período: 06/08/2024 00:00:00 à 14/08/2024 12:00:00

Identificador: RUR4H31 EDIVAN SC 2022

Placa: RUR4H31




- Legenda:**
-  Mensagens enviadas do Veículo (Veículo -> Central)
  -  Mensagens enviadas do Veículo (Controle de Jornada Cliente)
  -  Mensagens enviadas da Central (Central -> Veículo)






































Sentido:	Data e Hora:	Localização:	Mensagem:	Modo Emergência	Tipo Mensagem:	Vel. (Km/h)	Log ?	Latitude	Longitude
	08/08/2024 16:02:26	MT - ALTO GARÇAS - BR-364	A sirene está ligada		Status	58	NÃO	-17,0726	-53,4667
	08/08/2024 16:02:26	MT - ALTO GARÇAS - BR-364	Ignição ligada		Status	58	NÃO	-17,0726	-53,4667
	08/08/2024 16:02:26	MT - ALTO GARÇAS - BR-364	A sirene está ligada		Alerta de Software	58	NÃO	-17,0726	-53,4667
	08/08/2024 16:00:26	MT - ALTO GARÇAS - BR-364	A sirene está ligada		Status	76	NÃO	-17,0932	-53,4661
	08/08/2024 16:00:26	MT - ALTO GARÇAS - BR-364	Ignição ligada		Status	76	NÃO	-17,0932	-53,4661
	08/08/2024 16:00:26	MT - ALTO GARÇAS - BR-364	A sirene está ligada		Alerta de Software	76	NÃO	-17,0932	-53,4661
	08/08/2024 15:58:26	MT - ALTO GARÇAS - BR-364	A sirene está ligada		Status	61	NÃO	-17,1109	-53,4554
	08/08/2024 15:58:26	MT - ALTO GARÇAS - BR-364	Ignição ligada		Status	61	NÃO	-17,1109	-53,4554
	08/08/2024 15:58:26	MT - ALTO GARÇAS - BR-364	A sirene está ligada		Alerta de Software	61	NÃO	-17,1109	-53,4554
	08/08/2024 15:56:50	MT - ALTO ARAGUAIA - BR-364			Posição Normal	74	NÃO	-17,1259	-53,4468
	08/08/2024 15:56:50	MT - ALTO ARAGUAIA - BR-364	A sirene está ligada		Alerta de Software	74	NÃO	-17,1259	-53,4468
	08/08/2024 15:56:26	MT - ALTO ARAGUAIA - BR-364	A sirene está ligada		Status	78	NÃO	-17,1291	-53,4437
	08/08/2024 15:56:26	MT - ALTO ARAGUAIA - BR-364	Ignição ligada		Status	78	NÃO	-17,1291	-53,4437
	08/08/2024 15:54:26	MT - ALTO ARAGUAIA - BR-364	A sirene está ligada		Status	78	NÃO	-17,1440	-53,4274
	08/08/2024 15:54:26	MT - ALTO ARAGUAIA - BR-364	Ignição ligada		Status	78	NÃO	-17,1440	-53,4274
	08/08/2024 15:52:26	MT - ALTO ARAGUAIA - BR-364	A sirene está ligada		Status	84	NÃO	-17,1585	-53,4137
	08/08/2024 15:52:26	MT - ALTO ARAGUAIA - BR-364	Ignição ligada		Status	84	NÃO	-17,1585	-53,4137
	08/08/2024 15:52:26	MT - ALTO ARAGUAIA - BR-364	A sirene está ligada		Alerta de Software	84	NÃO	-17,1585	-53,4137
	08/08/2024 15:50:55	MT - ALTO ARAGUAIA - BR-364			Posição Normal	76	NÃO	-17,1714	-53,4029
	08/08/2024 15:50:55	MT - ALTO ARAGUAIA - BR-364	A sirene está ligada		Alerta de Software	76	NÃO	-17,1714	-53,4029
	08/08/2024 15:50:26	MT - ALTO ARAGUAIA - BR-364	A sirene está ligada		Status	73	NÃO	-17,1731	-53,3974
	08/08/2024 15:50:26	MT - ALTO ARAGUAIA - BR-364	Ignição ligada		Status	73	NÃO	-17,1731	-53,3974
	08/08/2024 15:48:26	MT - ALTO ARAGUAIA - BR-364	A sirene está ligada		Status	25	NÃO	-17,1777	-53,3836
	08/08/2024 15:48:26	MT - ALTO ARAGUAIA - BR-364	Ignição ligada		Status	25	NÃO	-17,1777	-53,3836
	08/08/2024 15:46:26	MT - ALTO ARAGUAIA - BR-364	A sirene está ligada		Status	77	NÃO	-17,1880	-53,3725
	08/08/2024 15:46:26	MT - ALTO ARAGUAIA - BR-364	Ignição ligada		Status	77	NÃO	-17,1880	-53,3725
	08/08/2024 15:44:26	MT - ALTO ARAGUAIA - BR-364	A sirene está ligada		Status	48	NÃO	-17,2019	-53,3590
	08/08/2024 15:44:26	MT - ALTO ARAGUAIA - BR-364	Ignição ligada		Status	48	NÃO	-17,2019	-53,3590
	08/08/2024 15:44:26	MT - ALTO ARAGUAIA - BR-364	A sirene está ligada		Alerta de Software	48	NÃO	-17,2019	-53,3590
	08/08/2024 15:42:26	MT - ALTO ARAGUAIA - BR-364	A sirene está ligada		Status	31	NÃO	-17,2137	-53,3450
	08/08/2024 15:42:26	MT - ALTO ARAGUAIA - BR-364	A sirene está ligada		Status	31	NÃO	-17,2138	-53,3451
	08/08/2024 15:42:26	MT - ALTO ARAGUAIA - BR-364	Ignição ligada		Status	31	NÃO	-17,2137	-53,3450
	08/08/2024 15:42:26	MT - ALTO ARAGUAIA - BR-364	Ignição ligada		Status	31	NÃO	-17,2138	-53,3451
	08/08/2024 15:42:26	MT - ALTO ARAGUAIA - BR-364	A sirene está ligada		Alerta de Software	31	NÃO	-17,2137	-53,3450
	08/08/2024 15:39:26	MT - ALTO ARAGUAIA - BR-364	A sirene está ligada		Status	76	SIM	-17,2179	-53,3258
	08/08/2024 15:39:26	MT - ALTO ARAGUAIA - BR-364	Ignição ligada		Status	76	SIM	-17,2179	-53,3258
	08/08/2024 15:37:26	MT - ALTO ARAGUAIA - BR-364	A sirene está ligada		Status	74	NÃO	-17,2374	-53,3214

RELATÓRIO ANALÍTICO POR VEÍCULO

Período: 06/08/2024 00:00:00 à 14/08/2024 12:00:00  
Identificador: RUR4H31 EDIVAN SC 2022  
Placa: RUR4H31

- Legenda:**
-  Mensagens enviadas do Veículo (Veículo -> Central)
  -  Mensagens enviadas do Veículo (Controle de Jornada Cliente)
  -  Mensagens enviadas da Central (Central -> Veículo)






Sentido:	Data e Hora:	Localização:	Mensagem:	Modo Emergência	Tipo Mensagem:	Vel. (Km/h)	Log ?	Latitude	Longitude
	08/08/2024 15:37:26	MT - ALTO ARAGUAIA - BR-364	Ignição ligada		Status	74	NÃO	-17,2374	-53,3214
	08/08/2024 15:37:26	MT - ALTO ARAGUAIA - BR-364	A sirene está ligada		Alerta de Software	74	NÃO	-17,2374	-53,3214
	08/08/2024 15:35:26	MT - ALTO ARAGUAIA - BR-364	A sirene está ligada		Status	47	NÃO	-17,2557	-53,3120
	08/08/2024 15:35:26	MT - ALTO ARAGUAIA - BR-364	Ignição ligada		Status	47	NÃO	-17,2557	-53,3120
	08/08/2024 15:35:26	MT - ALTO ARAGUAIA - BR-364	A sirene está ligada		Alerta de Software	47	NÃO	-17,2557	-53,3120
	08/08/2024 15:33:26	MT - ALTO ARAGUAIA - BR-364	A sirene está ligada		Status	83	NÃO	-17,2681	-53,2969
	08/08/2024 15:33:26	MT - ALTO ARAGUAIA - BR-364	Ignição ligada		Status	83	NÃO	-17,2681	-53,2969
	08/08/2024 15:33:26	MT - ALTO ARAGUAIA - BR-364	A sirene está ligada		Alerta de Software	83	NÃO	-17,2681	-53,2969
	08/08/2024 15:31:26	MT - ALTO ARAGUAIA - BR-364	A sirene está ligada		Status	78	NÃO	-17,2752	-53,2754
	08/08/2024 15:31:26	MT - ALTO ARAGUAIA - BR-364	Ignição ligada		Status	78	NÃO	-17,2752	-53,2754
	08/08/2024 15:31:26	MT - ALTO ARAGUAIA - BR-364	A sirene está ligada		Alerta de Software	78	NÃO	-17,2752	-53,2754
	08/08/2024 15:29:26	MT - ALTO ARAGUAIA - BR-364	A sirene está ligada		Status	50	NÃO	-17,2806	-53,2550
	08/08/2024 15:29:26	MT - ALTO ARAGUAIA - BR-364	Ignição ligada		Status	50	NÃO	-17,2806	-53,2550
	08/08/2024 15:29:26	MT - ALTO ARAGUAIA - BR-364	A sirene está ligada		Alerta de Software	50	NÃO	-17,2806	-53,2550
	08/08/2024 15:27:41	MENSAGEM ENVIADA PELA CENTRAL   Enviada por: integração	Habilitar sensor de porta do carona		Comando		-		
	08/08/2024 15:27:34	MENSAGEM ENVIADA PELA CENTRAL   Enviada por: integração	Desabilitar Botão de Abertura de Trava de Baú		Comando		-		
	08/08/2024 15:27:33	MENSAGEM ENVIADA PELA CENTRAL   Enviada por: integração	Habilitar sensor de violação de painel		Comando		-		
	08/08/2024 15:27:30	MENSAGEM ENVIADA PELA CENTRAL   Enviada por: integração	Habilitar sensor de porta do motorista		Comando		-		
	08/08/2024 15:27:27	MENSAGEM ENVIADA PELA CENTRAL   Enviada por: integração	Habilitar sensor de desengate		Comando		-		
	08/08/2024 15:27:26	MT - ALTO ARAGUAIA - BR-364	A sirene está ligada		Status	17	NÃO	-17,2886	-53,2450
	08/08/2024 15:27:26	MT - ALTO ARAGUAIA - BR-364	Ignição ligada		Status	17	NÃO	-17,2886	-53,2450
	08/08/2024 15:27:26	MT - ALTO ARAGUAIA - BR-364	A sirene está ligada		Alerta de Software	17	NÃO	-17,2886	-53,2450
	08/08/2024 15:25:26	MT - ALTO ARAGUAIA - Próx. BR-364	A sirene está ligada		Status	0	NÃO	-17,2899	-53,2436
	08/08/2024 15:25:26	MT - ALTO ARAGUAIA - Próx. BR-364	Ignição ligada		Status	0	NÃO	-17,2899	-53,2436
	08/08/2024 15:25:26	MT - ALTO ARAGUAIA - Próx. BR-364	A sirene está ligada		Alerta de Software	0	NÃO	-17,2899	-53,2436
	08/08/2024 15:25:26	MT - ALTO ARAGUAIA - Próx. BR-364	Parada do Veículo		Alerta de Software	0	NÃO	-17,2899	-53,2436
	08/08/2024 15:24:56	MT - ALTO ARAGUAIA - Próx. BR-364	A sirene está ligada		Status	0	NÃO	-17,2899	-53,2436
	08/08/2024 15:24:56	MT - ALTO ARAGUAIA - Próx. BR-364	Ignição ligada		Evento	0	NÃO	-17,2899	-53,2436
	08/08/2024 15:24:56	MT - ALTO ARAGUAIA - Próx. BR-364	A sirene está ligada		Alerta de Software	0	NÃO	-17,2899	-53,2436
	08/08/2024 15:24:56	MT - ALTO ARAGUAIA - Próx. BR-364	Parada do Veículo		Alerta de Software	0	NÃO	-17,2899	-53,2436
	08/08/2024 15:24:28	MT - ALTO ARAGUAIA - Próx. BR-364	11 REINICIO DE VIAGEM 11 REINICIO DE VIAGEM ID MOTORISTA:5072		Macro		NÃO	-17,2899	-53,2436
	08/08/2024 15:24:28	MT - ALTO ARAGUAIA - Próx. BR-364	A sirene está ligada		Alerta de Software		NÃO	-17,2899	-53,2436
	08/08/2024 15:23:55	MT - ALTO ARAGUAIA - Próx. BR-364	Ignição desligada		Evento	0	NÃO	-17,2899	-53,2436
	08/08/2024 15:23:55	MT - ALTO ARAGUAIA - Próx. BR-364	A sirene está ligada		Status	0	NÃO	-17,2899	-53,2436
	08/08/2024 15:23:55	MT - ALTO ARAGUAIA - Próx. BR-364	A sirene está ligada		Alerta de Software	0	NÃO	-17,2899	-53,2436




































RELATÓRIO ANALÍTICO POR VEÍCULO

Período: 06/08/2024 00:00:00 à 14/08/2024 12:00:00  
Identificador: RUR4H31 EDIVAN SC 2022  
Placa: RUR4H31

- Legenda:**
-  Mensagens enviadas do Veículo (Veículo -> Central)
  -  Mensagens enviadas do Veículo (Controle de Jornada Cliente)
  -  Mensagens enviadas da Central (Central -> Veículo)



Sentido:	Data e Hora:	Localização:	Mensagem:	Modo Emergência	Tipo Mensagem:	Vel. (Km/h)	Log ?	Latitude	Longitude
	08/08/2024 15:23:55	MT - ALTO ARAGUAIA - Próx. BR-364	Parada do Veículo		Alerta de Software	0	NÃO	-17,2899	-53,2436
	08/08/2024 15:23:34	MT - ALTO ARAGUAIA - Próx. BR-364	A sirene está ligada		Status	0	NÃO	-17,2899	-53,2436
	08/08/2024 15:23:34	MT - ALTO ARAGUAIA - Próx. BR-364	Ignição ligada		Evento	0	NÃO	-17,2899	-53,2436
	08/08/2024 15:23:34	MT - ALTO ARAGUAIA - Próx. BR-364	A sirene está ligada		Alerta de Software	0	NÃO	-17,2899	-53,2436
	08/08/2024 15:23:34	MT - ALTO ARAGUAIA - Próx. BR-364	Parada do Veículo		Alerta de Software	0	NÃO	-17,2899	-53,2436
	08/08/2024 15:23:26	MT - ALTO ARAGUAIA - BR-364	A sirene está ligada		Status	0	NÃO	-17,2898	-53,2436
	08/08/2024 15:23:26	MT - ALTO ARAGUAIA - BR-364	A sirene está ligada		Alerta de Software	0	NÃO	-17,2898	-53,2436
	08/08/2024 15:23:26	MT - ALTO ARAGUAIA - BR-364	Parada do Veículo		Alerta de Software	0	NÃO	-17,2898	-53,2436
	08/08/2024 15:23:01	MT - ALTO ARAGUAIA - BR-364	A sirene está ligada		Status	0	NÃO	-17,2898	-53,2436
	08/08/2024 15:23:01	MT - ALTO ARAGUAIA - BR-364	A sirene está ligada		Alerta de Software	0	NÃO	-17,2898	-53,2436
	08/08/2024 15:23:01	MT - ALTO ARAGUAIA - BR-364	Parada do Veículo		Alerta de Software	0	NÃO	-17,2898	-53,2436
	08/08/2024 15:21:26	MT - ALTO ARAGUAIA - BR-364	A sirene está ligada		Status	0	NÃO	-17,2898	-53,2436
	08/08/2024 15:21:26	MT - ALTO ARAGUAIA - BR-364	A sirene está ligada		Alerta de Software	0	NÃO	-17,2898	-53,2436
	08/08/2024 15:21:26	MT - ALTO ARAGUAIA - BR-364	Parada do Veículo		Alerta de Software	0	NÃO	-17,2898	-53,2436
	08/08/2024 15:19:26	MT - ALTO ARAGUAIA - BR-364	A sirene está ligada		Status	0	NÃO	-17,2898	-53,2436
	08/08/2024 15:18:27	MT - ALTO ARAGUAIA - BR-364	Ignição desligada		Evento	0	NÃO	-17,2898	-53,2436
	08/08/2024 15:18:27	MT - ALTO ARAGUAIA - BR-364	A sirene está ligada		Status	0	NÃO	-17,2898	-53,2436
	08/08/2024 15:18:27	MT - ALTO ARAGUAIA - BR-364	A sirene está ligada		Alerta de Software	0	NÃO	-17,2898	-53,2436
	08/08/2024 15:18:27	MT - ALTO ARAGUAIA - BR-364	Parada do Veículo		Alerta de Software	0	NÃO	-17,2898	-53,2436
	08/08/2024 15:18:08	MT - ALTO ARAGUAIA - BR-364	06 PARADA EM POSTO FISCAL 06 PARADA EM POSTO FISCAL: LOCAL:MT KM: PREVISAO DE REINICIO DATA:08/08/24 HORA:15:40		Macro		NÃO	-17,2898	-53,2436
	08/08/2024 15:18:08	MT - ALTO ARAGUAIA - BR-364	A sirene está ligada		Alerta de Software		NÃO	-17,2898	-53,2436
	08/08/2024 15:17:26	MT - ALTO ARAGUAIA - BR-364	A sirene está ligada		Status	19	NÃO	-17,2908	-53,2424
	08/08/2024 15:17:26	MT - ALTO ARAGUAIA - BR-364	Ignição ligada		Status	19	NÃO	-17,2908	-53,2424
	08/08/2024 15:17:26	MT - ALTO ARAGUAIA - BR-364	A sirene está ligada		Alerta de Software	19	NÃO	-17,2908	-53,2424
	08/08/2024 15:15:26	MT - ALTO ARAGUAIA - BR-364	A sirene está ligada		Status	29	NÃO	-17,3009	-53,2359
	08/08/2024 15:15:26	MT - ALTO ARAGUAIA - BR-364	Ignição ligada		Status	29	NÃO	-17,3009	-53,2359
	08/08/2024 15:15:26	MT - ALTO ARAGUAIA - BR-364	A sirene está ligada		Alerta de Software	29	NÃO	-17,3009	-53,2359
	08/08/2024 15:13:26	MT - ALTO ARAGUAIA - BR-364	A sirene está ligada		Status	40	NÃO	-17,3102	-53,2268
	08/08/2024 15:13:26	MT - ALTO ARAGUAIA - BR-364	Ignição ligada		Status	40	NÃO	-17,3102	-53,2268
	08/08/2024 15:13:26	MT - ALTO ARAGUAIA - BR-364	A sirene está ligada		Alerta de Software	40	NÃO	-17,3102	-53,2268
	08/08/2024 15:11:26	MT - ALTO ARAGUAIA - BR-364	A sirene está ligada		Status	28	NÃO	-17,3108	-53,2194
	08/08/2024 15:11:26	MT - ALTO ARAGUAIA - BR-364	Ignição ligada		Status	28	NÃO	-17,3108	-53,2194
	08/08/2024 15:11:26	MT - ALTO ARAGUAIA - BR-364	A sirene está ligada		Alerta de Software	28	NÃO	-17,3108	-53,2194
	08/08/2024 15:09:26	MT - ALTO ARAGUAIA - BR-364	A sirene está ligada		Status	28	NÃO	-17,3157	-53,2146

## RELATÓRIO ANALÍTICO POR VEÍCULO





































Período: 06/08/2024 00:00:00 à 14/08/2024 12:00:00

Identificador: RUR4H31 EDIVAN SC 2022

Placa: RUR4H31

- Legenda:**
-  Mensagens enviadas do Veículo (Veículo -> Central)
  -  Mensagens enviadas do Veículo (Controle de Jornada Cliente)
  -  Mensagens enviadas da Central (Central -> Veículo)



Sentido:	Data e Hora:	Localização:	Mensagem:	Modo Emergência	Tipo Mensagem:	Vel. (Km/h)	Log ?	Latitude	Longitude
	08/08/2024 15:09:26	MT - ALTO ARAGUAIA - BR-364	Ignição ligada		Status	28	NÃO	-17,3157	-53,2146
	08/08/2024 15:09:26	MT - ALTO ARAGUAIA - BR-364	A sirene está ligada		Alerta de Software	28	NÃO	-17,3157	-53,2146
	08/08/2024 15:07:26	GO - SANTA RITA DO ARAGUAIA - Avenida Araguaia	A sirene está ligada		Status	30	NÃO	-17,3220	-53,2092
	08/08/2024 15:07:26	GO - SANTA RITA DO ARAGUAIA - Avenida Araguaia	Ignição ligada		Status	30	NÃO	-17,3220	-53,2092
	08/08/2024 15:07:26	GO - SANTA RITA DO ARAGUAIA - Avenida Araguaia	A sirene está ligada		Alerta de Software	30	NÃO	-17,3220	-53,2092
	08/08/2024 15:05:26	GO - SANTA RITA DO ARAGUAIA - Avenida Walquir Vieira de Rezende	A sirene está ligada		Status	42	NÃO	-17,3295	-53,2031
	08/08/2024 15:05:26	GO - SANTA RITA DO ARAGUAIA - Avenida Walquir Vieira de Rezende	Ignição ligada		Status	42	NÃO	-17,3295	-53,2031
	08/08/2024 15:05:26	GO - SANTA RITA DO ARAGUAIA - Avenida Walquir Vieira de Rezende	A sirene está ligada		Alerta de Software	42	NÃO	-17,3295	-53,2031
	08/08/2024 15:03:26	GO - SANTA RITA DO ARAGUAIA - BR-364	A sirene está ligada		Status	84	NÃO	-17,3351	-53,1893
	08/08/2024 15:03:26	GO - SANTA RITA DO ARAGUAIA - BR-364	Ignição ligada		Status	84	NÃO	-17,3351	-53,1893
	08/08/2024 15:03:26	GO - SANTA RITA DO ARAGUAIA - BR-364	A sirene está ligada		Alerta de Software	84	NÃO	-17,3351	-53,1893
	08/08/2024 15:01:26	GO - SANTA RITA DO ARAGUAIA - BR-364	A sirene está ligada		Status	78	NÃO	-17,3469	-53,1692
	08/08/2024 15:01:26	GO - SANTA RITA DO ARAGUAIA - BR-364	Ignição ligada		Status	78	NÃO	-17,3469	-53,1692
	08/08/2024 15:01:26	GO - SANTA RITA DO ARAGUAIA - BR-364	A sirene está ligada		Alerta de Software	78	NÃO	-17,3469	-53,1692
	08/08/2024 15:00:30	GO - SANTA RITA DO ARAGUAIA - BR-364			Posição Normal	77	NÃO	-17,3545	-53,1612
	08/08/2024 15:00:30	GO - SANTA RITA DO ARAGUAIA - BR-364	A sirene está ligada		Alerta de Software	77	NÃO	-17,3545	-53,1612
	08/08/2024 14:59:26	GO - SANTA RITA DO ARAGUAIA - Próx. BR-364	A sirene está ligada		Status	78	NÃO	-17,3707	-53,1440
	08/08/2024 14:59:26	GO - SANTA RITA DO ARAGUAIA - BR-364	A sirene está ligada		Status	78	NÃO	-17,3707	-53,1442
	08/08/2024 14:59:26	GO - SANTA RITA DO ARAGUAIA - Próx. BR-364	Ignição ligada		Status	78	NÃO	-17,3707	-53,1440
	08/08/2024 14:59:26	GO - SANTA RITA DO ARAGUAIA - BR-364	Ignição ligada		Status	78	NÃO	-17,3707	-53,1442
	08/08/2024 14:59:26	GO - SANTA RITA DO ARAGUAIA - Próx. BR-364	A sirene está ligada		Alerta de Software	78	NÃO	-17,3707	-53,1440
	08/08/2024 14:56:26	GO - SANTA RITA DO ARAGUAIA - BR-364	A sirene está ligada		Status	56	NÃO	-17,3790	-53,1269
	08/08/2024 14:56:26	GO - SANTA RITA DO ARAGUAIA - BR-364	Ignição ligada		Status	56	NÃO	-17,3790	-53,1269
	08/08/2024 14:54:26	GO - SANTA RITA DO ARAGUAIA - Próx. BR-364	A sirene está ligada		Status	35	NÃO	-17,3738	-53,1020
	08/08/2024 14:54:26	GO - SANTA RITA DO ARAGUAIA - BR-364	A sirene está ligada		Status	35	SIM	-17,3739	-53,1022
	08/08/2024 14:54:26	GO - SANTA RITA DO ARAGUAIA - Próx. BR-364	Ignição ligada		Status	35	NÃO	-17,3738	-53,1020
	08/08/2024 14:54:26	GO - SANTA RITA DO ARAGUAIA - BR-364	Ignição ligada		Status	35	SIM	-17,3739	-53,1022
	08/08/2024 14:54:26	GO - SANTA RITA DO ARAGUAIA - Próx. BR-364	A sirene está ligada		Alerta de Software	35	NÃO	-17,3738	-53,1020
	08/08/2024 14:51:26	GO - MINEIROS - BR-364	A sirene está ligada		Status	84	SIM	-17,3739	-53,0806
	08/08/2024 14:51:26	GO - MINEIROS - BR-364	Ignição ligada		Status	84	SIM	-17,3739	-53,0806
	08/08/2024 14:49:26	GO - MINEIROS - BR-364	A sirene está ligada		Status	76	NÃO	-17,3883	-53,0482
	08/08/2024 14:49:26	GO - MINEIROS - BR-364	A sirene está ligada		Status	76	SIM	-17,3884	-53,0482
	08/08/2024 14:49:26	GO - MINEIROS - BR-364	Ignição ligada		Status	76	NÃO	-17,3883	-53,0482
	08/08/2024 14:49:26	GO - MINEIROS - BR-364	Ignição ligada		Status	76	SIM	-17,3884	-53,0482
	08/08/2024 14:49:26	GO - MINEIROS - BR-364	A sirene está ligada		Alerta de Software	76	NÃO	-17,3883	-53,0482
	08/08/2024 14:46:26	GO - MINEIROS - BR-364	A sirene está ligada		Status	79	SIM	-17,3860	-53,0247

## RELATÓRIO ANALÍTICO POR VEÍCULO






































Período: 06/08/2024 00:00:00 à 14/08/2024 12:00:00

Identificador: RUR4H31 EDIVAN SC 2022

Placa: RUR4H31

- Legenda:**
-  Mensagens enviadas do Veículo (Veículo -> Central)
  -  Mensagens enviadas do Veículo (Controle de Jornada Cliente)
  -  Mensagens enviadas da Central (Central -> Veículo)



Sentido:	Data e Hora:	Localização:	Mensagem:	Modo Emergência	Tipo Mensagem:	Vel. (Km/h)	Log ?	Latitude	Longitude
	08/08/2024 14:46:26	GO - MINEIROS - BR-364	Ignição ligada		Status	79	SIM	-17,3860	-53,0247
	08/08/2024 14:44:26	GO - MINEIROS - BR-364	A sirene está ligada		Status	81	NÃO	-17,3962	-52,9930
	08/08/2024 14:44:26	GO - MINEIROS - BR-364	A sirene está ligada		Status	81	SIM	-17,3963	-52,9931
	08/08/2024 14:44:26	GO - MINEIROS - BR-364	Ignição ligada		Status	81	NÃO	-17,3962	-52,9930
	08/08/2024 14:44:26	GO - MINEIROS - BR-364	Ignição ligada		Status	81	SIM	-17,3963	-52,9931
	08/08/2024 14:44:26	GO - MINEIROS - BR-364	A sirene está ligada		Alerta de Software	81	NÃO	-17,3962	-52,9930
	08/08/2024 14:41:26	GO - MINEIROS - BR-364	A sirene está ligada		Status	78	SIM	-17,3919	-52,9697
	08/08/2024 14:41:26	GO - MINEIROS - BR-364	Ignição ligada		Status	78	SIM	-17,3919	-52,9697
	08/08/2024 14:39:26	GO - MINEIROS - BR-364	A sirene está ligada		Status	80	NÃO	-17,3750	-52,9400
	08/08/2024 14:39:26	GO - MINEIROS - BR-364	A sirene está ligada		Status	80	SIM	-17,3750	-52,9401
	08/08/2024 14:39:26	GO - MINEIROS - BR-364	Ignição ligada		Status	80	NÃO	-17,3750	-52,9400
	08/08/2024 14:39:26	GO - MINEIROS - BR-364	Ignição ligada		Status	80	SIM	-17,3750	-52,9401
	08/08/2024 14:39:26	GO - MINEIROS - BR-364	A sirene está ligada		Alerta de Software	80	NÃO	-17,3750	-52,9400
	08/08/2024 14:36:26	GO - MINEIROS - BR-364	A sirene está ligada		Status	70	SIM	-17,3813	-52,9198
	08/08/2024 14:36:26	GO - MINEIROS - BR-364	Ignição ligada		Status	70	SIM	-17,3813	-52,9198
	08/08/2024 14:34:26	GO - MINEIROS - BR-364	A sirene está ligada		Status	79	NÃO	-17,3858	-52,8870
	08/08/2024 14:34:26	GO - MINEIROS - BR-364	A sirene está ligada		Status	79	SIM	-17,3859	-52,8870
	08/08/2024 14:34:26	GO - MINEIROS - BR-364	Ignição ligada		Status	79	NÃO	-17,3858	-52,8870
	08/08/2024 14:34:26	GO - MINEIROS - BR-364	Ignição ligada		Status	79	SIM	-17,3859	-52,8870
	08/08/2024 14:34:26	GO - MINEIROS - BR-364	A sirene está ligada		Alerta de Software	79	NÃO	-17,3858	-52,8870
	08/08/2024 14:31:26	GO - MINEIROS - BR-364	A sirene está ligada		Status	59	SIM	-17,3858	-52,8658
	08/08/2024 14:31:26	GO - MINEIROS - BR-364	Ignição ligada		Status	59	SIM	-17,3858	-52,8658
	08/08/2024 14:29:26	GO - MINEIROS - BR-364	A sirene está ligada		Status	61	NÃO	-17,3865	-52,8572
	08/08/2024 14:29:26	GO - MINEIROS - BR-364	A sirene está ligada		Status	61	SIM	-17,3866	-52,8573
	08/08/2024 14:29:26	GO - MINEIROS - BR-364	Ignição ligada		Status	61	NÃO	-17,3865	-52,8572
	08/08/2024 14:29:26	GO - MINEIROS - BR-364	Ignição ligada		Status	61	SIM	-17,3866	-52,8573
	08/08/2024 14:29:26	GO - MINEIROS - BR-364	A sirene está ligada		Alerta de Software	61	NÃO	-17,3865	-52,8572
	08/08/2024 14:28:26	GO - PORTELÂNDIA - BR-364	A sirene está ligada		Status	77	SIM	-17,3868	-52,8344
	08/08/2024 14:28:26	GO - PORTELÂNDIA - BR-364	Ignição ligada		Status	77	SIM	-17,3868	-52,8344
	08/08/2024 14:26:26	GO - PORTELÂNDIA - BR-364	A sirene está ligada		Status	82	SIM	-17,3876	-52,8109
	08/08/2024 14:26:26	GO - PORTELÂNDIA - BR-364	Ignição ligada		Status	82	SIM	-17,3876	-52,8109
	08/08/2024 14:24:26	GO - PORTELÂNDIA - BR-364	A sirene está ligada		Status	77	NÃO	-17,3884	-52,7865
	08/08/2024 14:24:26	GO - PORTELÂNDIA - BR-364	Ignição ligada		Status	77	NÃO	-17,3884	-52,7865
	08/08/2024 14:24:26	GO - PORTELÂNDIA - BR-364	A sirene está ligada		Alerta de Software	77	NÃO	-17,3884	-52,7865
	08/08/2024 14:24:22	GO - PORTELÂNDIA - BR-364			Posição Normal	77	NÃO	-17,3885	-52,7858
	08/08/2024 14:22:26	GO - PORTELÂNDIA - BR-364	A sirene está ligada		Status	77	NÃO	-17,3932	-52,7515
	08/08/2024 14:22:26	GO - PORTELÂNDIA - BR-364	A sirene está ligada		Status	77	NÃO	-17,3933	-52,7516

## RELATÓRIO ANALÍTICO POR VEÍCULO






































Período: 06/08/2024 00:00:00 à 14/08/2024 12:00:00

Identificador: RUR4H31 EDIVAN SC 2022

Placa: RUR4H31

- Legenda:**
-  Mensagens enviadas do Veículo (Veículo -> Central)
  -  Mensagens enviadas do Veículo (Controle de Jornada Cliente)
  -  Mensagens enviadas da Central (Central -> Veículo)



Sentido:	Data e Hora:	Localização:	Mensagem:	Modo Emergência	Tipo Mensagem:	Vel. (Km/h)	Log ?	Latitude	Longitude
	08/08/2024 14:22:26	GO - PORTELÂNDIA - BR-364	Ignição ligada		Status	77	NÃO	-17,3932	-52,7515
	08/08/2024 14:22:26	GO - PORTELÂNDIA - BR-364	Ignição ligada		Status	77	NÃO	-17,3933	-52,7516
	08/08/2024 14:22:26	GO - PORTELÂNDIA - BR-364	A sirene está ligada		Alerta de Software	77	NÃO	-17,3932	-52,7515
	08/08/2024 14:19:26	GO - PORTELÂNDIA - BR-364	A sirene está ligada		Status	79	SIM	-17,3960	-52,7281
	08/08/2024 14:19:26	GO - PORTELÂNDIA - BR-364	Ignição ligada		Status	79	SIM	-17,3960	-52,7281
	08/08/2024 14:17:26	GO - PORTELÂNDIA - BR-364	A sirene está ligada		Status	78	NÃO	-17,4005	-52,7057
	08/08/2024 14:17:26	GO - PORTELÂNDIA - BR-364	Ignição ligada		Status	78	NÃO	-17,4005	-52,7057
	08/08/2024 14:17:26	GO - PORTELÂNDIA - BR-364	A sirene está ligada		Alerta de Software	78	NÃO	-17,4005	-52,7057
	08/08/2024 14:15:26	GO - PORTELÂNDIA - BR-364	A sirene está ligada		Status	75	NÃO	-17,4010	-52,6833
	08/08/2024 14:15:26	GO - PORTELÂNDIA - BR-364	Ignição ligada		Status	75	NÃO	-17,4010	-52,6833
	08/08/2024 14:15:26	GO - PORTELÂNDIA - BR-364	A sirene está ligada		Alerta de Software	75	NÃO	-17,4010	-52,6833
	08/08/2024 14:13:26	GO - PORTELÂNDIA - BR-364	A sirene está ligada		Status	26	NÃO	-17,3995	-52,6688
	08/08/2024 14:13:26	GO - PORTELÂNDIA - BR-364	Ignição ligada		Status	26	NÃO	-17,3995	-52,6688
	08/08/2024 14:13:26	GO - PORTELÂNDIA - BR-364	A sirene está ligada		Alerta de Software	26	NÃO	-17,3995	-52,6688
	08/08/2024 14:11:26	GO - PORTELÂNDIA - BR-364	A sirene está ligada		Status	76	NÃO	-17,4000	-52,6538
	08/08/2024 14:11:26	GO - PORTELÂNDIA - BR-364	Ignição ligada		Status	76	NÃO	-17,4000	-52,6538
	08/08/2024 14:11:26	GO - PORTELÂNDIA - BR-364	A sirene está ligada		Alerta de Software	76	NÃO	-17,4000	-52,6538
	08/08/2024 14:09:26	GO - PORTELÂNDIA - BR-364	A sirene está ligada		Status	77	NÃO	-17,4146	-52,6365
	08/08/2024 14:09:26	GO - PORTELÂNDIA - BR-364	Ignição ligada		Status	77	NÃO	-17,4146	-52,6365
	08/08/2024 14:09:26	GO - PORTELÂNDIA - BR-364	A sirene está ligada		Alerta de Software	77	NÃO	-17,4146	-52,6365
	08/08/2024 14:07:26	GO - PORTELÂNDIA - BR-364	A sirene está ligada		Status	52	NÃO	-17,4250	-52,6208
	08/08/2024 14:07:26	GO - PORTELÂNDIA - BR-364	Ignição ligada		Status	52	NÃO	-17,4250	-52,6208
	08/08/2024 14:05:26	GO - MINEIROS - Próx. BR-364	A sirene está ligada		Status	77	NÃO	-17,4385	-52,6040
	08/08/2024 14:05:26	GO - MINEIROS - BR-364	A sirene está ligada		Status	77	NÃO	-17,4385	-52,6042
	08/08/2024 14:05:26	GO - MINEIROS - Próx. BR-364	Ignição ligada		Status	77	NÃO	-17,4385	-52,6040
	08/08/2024 14:05:26	GO - MINEIROS - BR-364	Ignição ligada		Status	77	NÃO	-17,4385	-52,6042
	08/08/2024 14:05:26	GO - MINEIROS - Próx. BR-364	A sirene está ligada		Alerta de Software	77	NÃO	-17,4385	-52,6040
	08/08/2024 14:02:26	GO - MINEIROS - BR-364	A sirene está ligada		Status	79	SIM	-17,4559	-52,5892
	08/08/2024 14:02:26	GO - MINEIROS - BR-364	Ignição ligada		Status	79	SIM	-17,4559	-52,5892
	08/08/2024 14:00:26	GO - MINEIROS - BR-364	A sirene está ligada		Status	77	NÃO	-17,4732	-52,5731
	08/08/2024 14:00:26	GO - MINEIROS - BR-364	Ignição ligada		Status	77	NÃO	-17,4732	-52,5731
	08/08/2024 14:00:26	GO - MINEIROS - BR-364	A sirene está ligada		Alerta de Software	77	NÃO	-17,4732	-52,5731
	08/08/2024 13:58:26	GO - MINEIROS - Próx. BR-364	A sirene está ligada		Status	74	NÃO	-17,4858	-52,5564
	08/08/2024 13:58:26	GO - MINEIROS - Próx. BR-364	Ignição ligada		Status	74	NÃO	-17,4858	-52,5564
	08/08/2024 13:58:26	GO - MINEIROS - Próx. BR-364	A sirene está ligada		Alerta de Software	74	NÃO	-17,4858	-52,5564
	08/08/2024 13:56:26	GO - MINEIROS - BR-364	A sirene está ligada		Status	61	NÃO	-17,4981	-52,5440
	08/08/2024 13:56:26	GO - MINEIROS - BR-364	Ignição ligada		Status	61	NÃO	-17,4981	-52,5440

RELATÓRIO ANALÍTICO POR VEÍCULO

Período: 06/08/2024 00:00:00 à 14/08/2024 12:00:00

Identificador: RUR4H31 EDIVAN SC 2022

Placa: RUR4H31

Legenda:

Mensagens enviadas do Veículo (Veículo -> Central)

Mensagens enviadas do Veículo (Controle de Jornada Cliente)

Mensagens enviadas da Central (Central -> Veículo)



Sentido:	Data e Hora:	Localização:	Mensagem:	Modo Emergência	Tipo Mensagem:	Vel. (Km/h)	Log ?	Latitude	Longitude
	08/08/2024 13:56:26	GO - MINEIROS - BR-364	A sirene está ligada		Alerta de Software	61	NÃO	-17,4981	-52,5440
	08/08/2024 13:54:26	GO - MINEIROS - BR-364	A sirene está ligada		Status	77	NÃO	-17,5143	-52,5347
	08/08/2024 13:54:26	GO - MINEIROS - BR-364	Ignição ligada		Status	77	NÃO	-17,5143	-52,5347
	08/08/2024 13:54:26	GO - MINEIROS - BR-364	A sirene está ligada		Alerta de Software	77	NÃO	-17,5143	-52,5347
	08/08/2024 13:52:35	MENSAGEM ENVIADA PELA CENTRAL   Enviada por: integração	Habilitar sensor de desengate		Comando		-		
	08/08/2024 13:52:35	MENSAGEM ENVIADA PELA CENTRAL   Enviada por: integração	Habilitar sensor de porta do motorista		Comando		-		
	08/08/2024 13:52:34	MENSAGEM ENVIADA PELA CENTRAL   Enviada por: integração	Habilitar sensor de violação de painel		Comando		-		
	08/08/2024 13:52:33	MENSAGEM ENVIADA PELA CENTRAL   Enviada por: integração	Habilitar sensor de porta do carona		Comando		-		
	08/08/2024 13:52:31	MENSAGEM ENVIADA PELA CENTRAL   Enviada por: integração	Desabilitar Botão de Abertura de Trava de Baú		Comando		-		
	08/08/2024 13:52:26	GO - MINEIROS - BR-364	A sirene está ligada		Status	9	NÃO	-17,5301	-52,5331
	08/08/2024 13:52:26	GO - MINEIROS - BR-364	Ignição ligada		Status	9	NÃO	-17,5301	-52,5331
	08/08/2024 13:52:26	GO - MINEIROS - BR-364	A sirene está ligada		Alerta de Software	9	NÃO	-17,5301	-52,5331
	08/08/2024 13:51:23	GO - MINEIROS - BR-364	11 REINICIO DE VIAGEM 11 REINICIO DE VIAGEM ID MOTORISTA:5072		Macro		NÃO	-17,5301	-52,5331
	08/08/2024 13:51:23	GO - MINEIROS - BR-364	A sirene está ligada		Alerta de Software		NÃO	-17,5301	-52,5331
	08/08/2024 13:50:26	GO - MINEIROS - BR-364	A sirene está ligada		Status	0	NÃO	-17,5301	-52,5331
	08/08/2024 13:50:26	GO - MINEIROS - BR-364	Ignição ligada		Status	0	NÃO	-17,5301	-52,5331
	08/08/2024 13:50:26	GO - MINEIROS - BR-364	A sirene está ligada		Alerta de Software	0	NÃO	-17,5301	-52,5331
	08/08/2024 13:50:26	GO - MINEIROS - BR-364	Parada do Veículo		Alerta de Software	0	NÃO	-17,5301	-52,5331
	08/08/2024 13:48:26	GO - MINEIROS - BR-364	A sirene está ligada		Status	0	NÃO	-17,5301	-52,5331
	08/08/2024 13:48:26	GO - MINEIROS - BR-364	Ignição ligada		Status	0	NÃO	-17,5301	-52,5331
	08/08/2024 13:48:26	GO - MINEIROS - BR-364	A sirene está ligada		Alerta de Software	0	NÃO	-17,5301	-52,5331
	08/08/2024 13:48:26	GO - MINEIROS - BR-364	Parada do Veículo		Alerta de Software	0	NÃO	-17,5301	-52,5331
	08/08/2024 13:46:26	GO - MINEIROS - BR-364	A sirene está ligada		Status	0	NÃO	-17,5301	-52,5331
	08/08/2024 13:46:26	GO - MINEIROS - BR-364	Ignição ligada		Status	0	NÃO	-17,5301	-52,5331
	08/08/2024 13:46:26	GO - MINEIROS - BR-364	A sirene está ligada		Alerta de Software	0	NÃO	-17,5301	-52,5331
	08/08/2024 13:46:26	GO - MINEIROS - BR-364	Parada do Veículo		Alerta de Software	0	NÃO	-17,5301	-52,5331
	08/08/2024 13:44:26	GO - MINEIROS - BR-364	A sirene está ligada		Status	0	NÃO	-17,5301	-52,5331
	08/08/2024 13:44:26	GO - MINEIROS - BR-364	Ignição ligada		Status	0	NÃO	-17,5301	-52,5331
	08/08/2024 13:44:26	GO - MINEIROS - BR-364	A sirene está ligada		Alerta de Software	0	NÃO	-17,5301	-52,5331
	08/08/2024 13:44:26	GO - MINEIROS - BR-364	Parada do Veículo		Alerta de Software	0	NÃO	-17,5301	-52,5331
	08/08/2024 13:43:00	GO - MINEIROS - BR-364	06 PARADA EM POSTO FISCAL 06 PARADA EM POSTO FISCAL: LOCAL:XXX KM: PREVISAO DE REINICIO DATA:08/08/24 HORA:13:50		Macro		NÃO	-17,5301	-52,5331
	08/08/2024 13:43:00	GO - MINEIROS - BR-364	A sirene está ligada		Alerta de Software		NÃO	-17,5301	-52,5331






## RELATÓRIO ANALÍTICO POR VEÍCULO






































Período: 06/08/2024 00:00:00 à 14/08/2024 12:00:00

Identificador: RUR4H31 EDIVAN SC 2022

Placa: RUR4H31

- Legenda:**
-  Mensagens enviadas do Veículo (Veículo -> Central)
  -  Mensagens enviadas do Veículo (Controle de Jornada Cliente)
  -  Mensagens enviadas da Central (Central -> Veículo)






Sentido:	Data e Hora:	Localização:	Mensagem:	Modo Emergência	Tipo Mensagem:	Vel. (Km/h)	Log ?	Latitude	Longitude
	08/08/2024 13:42:26	GO - MINEIROS - BR-364	A sirene está ligada		Status	17	NÃO	-17,5304	-52,5332
	08/08/2024 13:42:26	GO - MINEIROS - BR-364	Ignição ligada		Status	17	NÃO	-17,5304	-52,5332
	08/08/2024 13:42:26	GO - MINEIROS - BR-364	A sirene está ligada		Alerta de Software	17	NÃO	-17,5304	-52,5332
	08/08/2024 13:40:26	GO - MINEIROS - BR-364	A sirene está ligada		Status	27	NÃO	-17,5434	-52,5291
	08/08/2024 13:40:26	GO - MINEIROS - BR-364	Ignição ligada		Status	27	NÃO	-17,5434	-52,5291
	08/08/2024 13:40:26	GO - MINEIROS - BR-364	A sirene está ligada		Alerta de Software	27	NÃO	-17,5434	-52,5291
	08/08/2024 13:38:26	GO - MINEIROS - BR-364	A sirene está ligada		Status	51	NÃO	-17,5558	-52,5275
	08/08/2024 13:38:26	GO - MINEIROS - BR-364	Ignição ligada		Status	51	NÃO	-17,5558	-52,5275
	08/08/2024 13:38:26	GO - MINEIROS - BR-364	A sirene está ligada		Alerta de Software	51	NÃO	-17,5558	-52,5275
	08/08/2024 13:36:26	GO - MINEIROS - BR-364	A sirene está ligada		Status	26	NÃO	-17,5685	-52,5300
	08/08/2024 13:36:26	GO - MINEIROS - BR-364	Ignição ligada		Status	26	NÃO	-17,5685	-52,5300
	08/08/2024 13:36:26	GO - MINEIROS - BR-364	A sirene está ligada		Alerta de Software	26	NÃO	-17,5685	-52,5300
	08/08/2024 13:34:59	GO - MINEIROS - BR-364			Posição Normal	28	NÃO	-17,5715	-52,5249
	08/08/2024 13:34:59	GO - MINEIROS - BR-364	A sirene está ligada		Alerta de Software	28	NÃO	-17,5715	-52,5249
	08/08/2024 13:34:26	GO - MINEIROS - BR-364	A sirene está ligada		Status	29	NÃO	-17,5726	-52,5228
	08/08/2024 13:34:26	GO - MINEIROS - BR-364	Ignição ligada		Status	29	NÃO	-17,5726	-52,5228
	08/08/2024 13:32:26	GO - MINEIROS - BR-364	A sirene está ligada		Status	30	NÃO	-17,5795	-52,5158
	08/08/2024 13:32:26	GO - MINEIROS - BR-364	Ignição ligada		Status	30	NÃO	-17,5795	-52,5158
	08/08/2024 13:30:26	GO - MINEIROS - BR-364	A sirene está ligada		Status	69	NÃO	-17,5804	-52,5053
	08/08/2024 13:30:26	GO - MINEIROS - BR-364	Ignição ligada		Status	69	NÃO	-17,5804	-52,5053
	08/08/2024 13:28:26	GO - MINEIROS - BR-364	A sirene está ligada		Status	74	NÃO	-17,5919	-52,4863
	08/08/2024 13:28:26	GO - MINEIROS - BR-364	Ignição ligada		Status	74	NÃO	-17,5919	-52,4863
	08/08/2024 13:28:26	GO - MINEIROS - BR-364	A sirene está ligada		Alerta de Software	74	NÃO	-17,5919	-52,4863
	08/08/2024 13:27:06	GO - MINEIROS - BR-364			Posição Normal	54	NÃO	-17,5899	-52,4730
	08/08/2024 13:27:06	GO - MINEIROS - BR-364	A sirene está ligada		Alerta de Software	54	NÃO	-17,5899	-52,4730
	08/08/2024 13:26:26	GO - MINEIROS - Próx. BR-364	A sirene está ligada		Status	83	NÃO	-17,5925	-52,4547
	08/08/2024 13:26:26	GO - MINEIROS - BR-364	A sirene está ligada		Status	83	NÃO	-17,5926	-52,4548
	08/08/2024 13:26:26	GO - MINEIROS - Próx. BR-364	Ignição ligada		Status	83	NÃO	-17,5925	-52,4547
	08/08/2024 13:26:26	GO - MINEIROS - BR-364	Ignição ligada		Status	83	NÃO	-17,5926	-52,4548
	08/08/2024 13:23:26	GO - MINEIROS - BR-364	A sirene está ligada		Status	80	NÃO	-17,6025	-52,4352
	08/08/2024 13:23:26	GO - MINEIROS - BR-364	Ignição ligada		Status	80	NÃO	-17,6025	-52,4352
	08/08/2024 13:21:26	GO - MINEIROS - BR-364	A sirene está ligada		Status	74	NÃO	-17,6132	-52,4173
	08/08/2024 13:21:26	GO - MINEIROS - BR-364	Ignição ligada		Status	74	NÃO	-17,6132	-52,4173
	08/08/2024 13:21:26	GO - MINEIROS - BR-364	A sirene está ligada		Alerta de Software	74	NÃO	-17,6132	-52,4173
	08/08/2024 13:20:05	GO - MINEIROS - BR-364	A sirene está ligada		Status	38	NÃO	-17,6165	-52,4055
	08/08/2024 13:20:05	GO - MINEIROS - BR-364	Ignição ligada		Status	38	NÃO	-17,6165	-52,4055
	08/08/2024 13:20:05	GO - MINEIROS - BR-364	A sirene está ligada		Alerta de Software	38	NÃO	-17,6165	-52,4055

## RELATÓRIO ANALÍTICO POR VEÍCULO






































Período: 06/08/2024 00:00:00 à 14/08/2024 12:00:00

Identificador: RUR4H31 EDIVAN SC 2022

Placa: RUR4H31

- Legenda:**
-  Mensagens enviadas do Veículo (Veículo -> Central)
  -  Mensagens enviadas do Veículo (Controle de Jornada Cliente)
  -  Mensagens enviadas da Central (Central -> Veículo)






Sentido:	Data e Hora:	Localização:	Mensagem:	Modo Emergência	Tipo Mensagem:	Vel. (Km/h)	Log ?	Latitude	Longitude
	08/08/2024 13:19:26	GO - MINEIROS - BR-364	A sirene está ligada		Status	38	NÃO	-17,6166	-52,4016
	08/08/2024 13:19:26	GO - MINEIROS - BR-364	Ignição ligada		Status	38	NÃO	-17,6166	-52,4016
	08/08/2024 13:17:26	GO - MINEIROS - BR-364	A sirene está ligada		Status	37	NÃO	-17,6238	-52,3920
	08/08/2024 13:17:26	GO - MINEIROS - BR-364	Ignição ligada		Status	37	NÃO	-17,6238	-52,3920
	08/08/2024 13:15:26	GO - MINEIROS - Próx. BR-364	A sirene está ligada		Status	35	NÃO	-17,6383	-52,3715
	08/08/2024 13:15:26	GO - MINEIROS - BR-364	A sirene está ligada		Status	35	NÃO	-17,6385	-52,3715
	08/08/2024 13:15:26	GO - MINEIROS - Próx. BR-364	Ignição ligada		Status	35	NÃO	-17,6383	-52,3715
	08/08/2024 13:15:26	GO - MINEIROS - BR-364	Ignição ligada		Status	35	NÃO	-17,6385	-52,3715
	08/08/2024 13:15:26	GO - MINEIROS - Próx. BR-364	A sirene está ligada		Alerta de Software	35	NÃO	-17,6383	-52,3715
	08/08/2024 13:12:26	GO - MINEIROS - BR-364	A sirene está ligada		Status	50	SIM	-17,6475	-52,3629
	08/08/2024 13:12:26	GO - MINEIROS - BR-364	Ignição ligada		Status	50	SIM	-17,6475	-52,3629
	08/08/2024 13:10:39	GO - MINEIROS - BR-364	A sirene está ligada		Status	81	NÃO	-17,6560	-52,3454
	08/08/2024 13:10:39	GO - MINEIROS - BR-364	Ignição ligada		Status	81	NÃO	-17,6560	-52,3454
	08/08/2024 13:10:39	GO - MINEIROS - BR-364	A sirene está ligada		Alerta de Software	81	NÃO	-17,6560	-52,3454
	08/08/2024 13:10:26	GO - MINEIROS - BR-364	A sirene está ligada		Status	77	NÃO	-17,6583	-52,3446
	08/08/2024 13:10:26	GO - MINEIROS - BR-364	Ignição ligada		Status	77	NÃO	-17,6583	-52,3446
	08/08/2024 13:08:26	GO - MINEIROS - BR-364	A sirene está ligada		Status	53	NÃO	-17,6660	-52,3387
	08/08/2024 13:08:26	GO - MINEIROS - BR-364	A sirene está ligada		Status	53	NÃO	-17,6660	-52,3388
	08/08/2024 13:08:26	GO - MINEIROS - BR-364	Ignição ligada		Status	53	NÃO	-17,6660	-52,3387
	08/08/2024 13:08:26	GO - MINEIROS - BR-364	Ignição ligada		Status	53	NÃO	-17,6660	-52,3388
	08/08/2024 13:08:26	GO - MINEIROS - BR-364	A sirene está ligada		Alerta de Software	53	NÃO	-17,6660	-52,3387
	08/08/2024 13:07:26	GO - MINEIROS - BR-364	A sirene está ligada		Status	65	NÃO	-17,6693	-52,3249
	08/08/2024 13:07:26	GO - MINEIROS - BR-364	Ignição ligada		Status	65	NÃO	-17,6693	-52,3249
	08/08/2024 13:05:26	GO - MINEIROS - BR-364	A sirene está ligada		Status	84	SIM	-17,6686	-52,3017
	08/08/2024 13:05:26	GO - MINEIROS - BR-364	Ignição ligada		Status	84	SIM	-17,6686	-52,3017
	08/08/2024 13:03:26	GO - MINEIROS - BR-364	A sirene está ligada		Status	78	NÃO	-17,6627	-52,2795
	08/08/2024 13:03:26	GO - MINEIROS - BR-364	Ignição ligada		Status	78	NÃO	-17,6627	-52,2795
	08/08/2024 13:03:26	GO - MINEIROS - BR-364	A sirene está ligada		Alerta de Software	78	NÃO	-17,6627	-52,2795
	08/08/2024 13:01:26	GO - MINEIROS - BR-364	A sirene está ligada		Status	82	NÃO	-17,6696	-52,2566
	08/08/2024 13:01:26	GO - MINEIROS - BR-364	Ignição ligada		Status	82	NÃO	-17,6696	-52,2566
	08/08/2024 13:01:26	GO - MINEIROS - BR-364	A sirene está ligada		Alerta de Software	82	NÃO	-17,6696	-52,2566
	08/08/2024 12:59:26	GO - MINEIROS - BR-364	A sirene está ligada		Status	80	NÃO	-17,6641	-52,2335
	08/08/2024 12:59:26	GO - MINEIROS - BR-364	Ignição ligada		Status	80	NÃO	-17,6641	-52,2335
	08/08/2024 12:59:26	GO - MINEIROS - BR-364	A sirene está ligada		Alerta de Software	80	NÃO	-17,6641	-52,2335
	08/08/2024 12:57:26	GO - JATAÍ - BR-364	A sirene está ligada		Status	75	NÃO	-17,6765	-52,2139
	08/08/2024 12:57:26	GO - JATAÍ - BR-364	Ignição ligada		Status	75	NÃO	-17,6765	-52,2139
	08/08/2024 12:57:26	GO - JATAÍ - BR-364	A sirene está ligada		Alerta de Software	75	NÃO	-17,6765	-52,2139

## RELATÓRIO ANALÍTICO POR VEÍCULO






































Período: 06/08/2024 00:00:00 à 14/08/2024 12:00:00

Identificador: RUR4H31 EDIVAN SC 2022

Placa: RUR4H31

- Legenda:**
-  Mensagens enviadas do Veículo (Veículo -> Central)
  -  Mensagens enviadas do Veículo (Controle de Jornada Cliente)
  -  Mensagens enviadas da Central (Central -> Veículo)






Sentido:	Data e Hora:	Localização:	Mensagem:	Modo Emergência	Tipo Mensagem:	Vel. (Km/h)	Log ?	Latitude	Longitude
	08/08/2024 12:55:59	GO - JATAÍ - BR-364			Posição Normal	78	NÃO	-17,6877	-52,2014
	08/08/2024 12:55:59	GO - JATAÍ - BR-364	A sirene está ligada		Alerta de Software	78	NÃO	-17,6877	-52,2014
	08/08/2024 12:55:26	GO - JATAÍ - BR-364	A sirene está ligada		Status	77	NÃO	-17,6997	-52,1882
	08/08/2024 12:55:26	GO - JATAÍ - BR-364	A sirene está ligada		Status	77	NÃO	-17,6997	-52,1882
	08/08/2024 12:55:26	GO - JATAÍ - BR-364	Ignição ligada		Status	77	NÃO	-17,6997	-52,1882
	08/08/2024 12:55:26	GO - JATAÍ - BR-364	Ignição ligada		Status	77	NÃO	-17,6997	-52,1882
	08/08/2024 12:55:26	GO - JATAÍ - BR-364	A sirene está ligada		Alerta de Software	77	NÃO	-17,6997	-52,1882
	08/08/2024 12:52:26	GO - JATAÍ - BR-364	A sirene está ligada		Status	76	NÃO	-17,7153	-52,1709
	08/08/2024 12:52:26	GO - JATAÍ - BR-364	Ignição ligada		Status	76	NÃO	-17,7153	-52,1709
	08/08/2024 12:50:26	GO - JATAÍ - BR-364	A sirene está ligada		Status	78	NÃO	-17,7310	-52,1402
	08/08/2024 12:50:26	GO - JATAÍ - BR-364	A sirene está ligada		Status	78	SIM	-17,7310	-52,1403
	08/08/2024 12:50:26	GO - JATAÍ - BR-364	Ignição ligada		Status	78	NÃO	-17,7310	-52,1402
	08/08/2024 12:50:26	GO - JATAÍ - BR-364	Ignição ligada		Status	78	SIM	-17,7310	-52,1403
	08/08/2024 12:50:26	GO - JATAÍ - BR-364	A sirene está ligada		Alerta de Software	78	NÃO	-17,7310	-52,1402
	08/08/2024 12:47:26	GO - JATAÍ - BR-364	A sirene está ligada		Status	64	SIM	-17,7487	-52,1275
	08/08/2024 12:47:26	GO - JATAÍ - BR-364	Ignição ligada		Status	64	SIM	-17,7487	-52,1275
	08/08/2024 12:45:26	GO - JATAÍ - BR-364	A sirene está ligada		Status	86	NÃO	-17,7672	-52,1077
	08/08/2024 12:45:26	GO - JATAÍ - BR-364	A sirene está ligada		Status	86	SIM	-17,7672	-52,1077
	08/08/2024 12:45:26	GO - JATAÍ - BR-364	Ignição ligada		Status	86	NÃO	-17,7672	-52,1077
	08/08/2024 12:45:26	GO - JATAÍ - BR-364	Ignição ligada		Status	86	SIM	-17,7672	-52,1077
	08/08/2024 12:45:26	GO - JATAÍ - BR-364	A sirene está ligada		Alerta de Software	86	NÃO	-17,7672	-52,1077
	08/08/2024 12:42:26	GO - JATAÍ - BR-364	A sirene está ligada		Status	79	SIM	-17,7830	-52,0895
	08/08/2024 12:42:26	GO - JATAÍ - BR-364	Ignição ligada		Status	79	SIM	-17,7830	-52,0895
	08/08/2024 12:40:26	GO - JATAÍ - BR-364	A sirene está ligada		Status	74	NÃO	-17,7925	-52,0575
	08/08/2024 12:40:26	GO - JATAÍ - BR-364	A sirene está ligada		Status	74	SIM	-17,7925	-52,0575
	08/08/2024 12:40:26	GO - JATAÍ - BR-364	Ignição ligada		Status	74	NÃO	-17,7925	-52,0575
	08/08/2024 12:40:26	GO - JATAÍ - BR-364	Ignição ligada		Status	74	SIM	-17,7925	-52,0575
	08/08/2024 12:40:26	GO - JATAÍ - BR-364	A sirene está ligada		Alerta de Software	74	NÃO	-17,7925	-52,0575
	08/08/2024 12:37:26	GO - JATAÍ - BR-364	A sirene está ligada		Status	76	SIM	-17,8070	-52,0395
	08/08/2024 12:37:26	GO - JATAÍ - BR-364	Ignição ligada		Status	76	SIM	-17,8070	-52,0395
	08/08/2024 12:35:26	GO - JATAÍ - BR-364	A sirene está ligada		Status	69	NÃO	-17,8158	-52,0083
	08/08/2024 12:35:26	GO - JATAÍ - BR-364	A sirene está ligada		Status	69	SIM	-17,8158	-52,0084
	08/08/2024 12:35:26	GO - JATAÍ - BR-364	Ignição ligada		Status	69	NÃO	-17,8158	-52,0083
	08/08/2024 12:35:26	GO - JATAÍ - BR-364	Ignição ligada		Status	69	SIM	-17,8158	-52,0084
	08/08/2024 12:35:26	GO - JATAÍ - BR-364	A sirene está ligada		Alerta de Software	69	NÃO	-17,8158	-52,0083
	08/08/2024 12:32:26	GO - JATAÍ - BR-364	A sirene está ligada		Status	79	SIM	-17,8134	-51,9896
	08/08/2024 12:32:26	GO - JATAÍ - BR-364	Ignição ligada		Status	79	SIM	-17,8134	-51,9896

## RELATÓRIO ANALÍTICO POR VEÍCULO






































Período: 06/08/2024 00:00:00 à 14/08/2024 12:00:00

Identificador: RUR4H31 EDIVAN SC 2022

Placa: RUR4H31

- Legenda:**
-  Mensagens enviadas do Veículo (Veículo -> Central)
  -  Mensagens enviadas do Veículo (Controle de Jornada Cliente)
  -  Mensagens enviadas da Central (Central -> Veículo)



Sentido:	Data e Hora:	Localização:	Mensagem:	Modo Emergência	Tipo Mensagem:	Vel. (Km/h)	Log ?	Latitude	Longitude
	08/08/2024 12:30:26	GO - JATAÍ - BR-364	A sirene está ligada		Status	76	NÃO	-17,8268	-51,9575
	08/08/2024 12:30:26	GO - JATAÍ - BR-364	A sirene está ligada		Status	76	SIM	-17,8269	-51,9575
	08/08/2024 12:30:26	GO - JATAÍ - BR-364	Ignição ligada		Status	76	NÃO	-17,8268	-51,9575
	08/08/2024 12:30:26	GO - JATAÍ - BR-364	Ignição ligada		Status	76	SIM	-17,8269	-51,9575
	08/08/2024 12:30:26	GO - JATAÍ - BR-364	A sirene está ligada		Alerta de Software	76	NÃO	-17,8268	-51,9575
	08/08/2024 12:27:26	GO - JATAÍ - BR-364	A sirene está ligada		Status	79	SIM	-17,8399	-51,9380
	08/08/2024 12:27:26	GO - JATAÍ - BR-364	Ignição ligada		Status	79	SIM	-17,8399	-51,9380
	08/08/2024 12:25:26	GO - JATAÍ - BR-364	A sirene está ligada		Status	82	NÃO	-17,8535	-51,9055
	08/08/2024 12:25:26	GO - JATAÍ - BR-364	A sirene está ligada		Status	82	SIM	-17,8536	-51,9055
	08/08/2024 12:25:26	GO - JATAÍ - BR-364	Ignição ligada		Status	82	NÃO	-17,8535	-51,9055
	08/08/2024 12:25:26	GO - JATAÍ - BR-364	Ignição ligada		Status	82	SIM	-17,8536	-51,9055
	08/08/2024 12:25:26	GO - JATAÍ - BR-364	A sirene está ligada		Alerta de Software	82	NÃO	-17,8535	-51,9055
	08/08/2024 12:22:26	GO - JATAÍ - BR-364	A sirene está ligada		Status	52	SIM	-17,8653	-51,8869
	08/08/2024 12:22:26	GO - JATAÍ - BR-364	Ignição ligada		Status	52	SIM	-17,8653	-51,8869
	08/08/2024 12:20:26	GO - JATAÍ - BR-364	A sirene está ligada		Status	79	NÃO	-17,8860	-51,8647
	08/08/2024 12:20:26	GO - JATAÍ - BR-364	A sirene está ligada		Status	79	SIM	-17,8860	-51,8648
	08/08/2024 12:20:26	GO - JATAÍ - BR-364	Ignição ligada		Status	79	NÃO	-17,8860	-51,8647
	08/08/2024 12:20:26	GO - JATAÍ - BR-364	Ignição ligada		Status	79	SIM	-17,8860	-51,8648
	08/08/2024 12:20:26	GO - JATAÍ - BR-364	A sirene está ligada		Alerta de Software	79	NÃO	-17,8860	-51,8647
	08/08/2024 12:17:26	GO - JATAÍ - BR-364	A sirene está ligada		Status	74	SIM	-17,8904	-51,8428
	08/08/2024 12:17:26	GO - JATAÍ - BR-364	Ignição ligada		Status	74	SIM	-17,8904	-51,8428
	08/08/2024 12:15:26	GO - JATAÍ - BR-364	A sirene está ligada		Status	42	NÃO	-17,9040	-51,8307
	08/08/2024 12:15:26	GO - JATAÍ - BR-364	Ignição ligada		Status	42	NÃO	-17,9040	-51,8307
	08/08/2024 12:15:26	GO - JATAÍ - BR-364	A sirene está ligada		Alerta de Software	42	NÃO	-17,9040	-51,8307
	08/08/2024 12:13:26	GO - JATAÍ - BR-364	A sirene está ligada		Status	44	NÃO	-17,9057	-51,8190
	08/08/2024 12:13:26	GO - JATAÍ - BR-364	Ignição ligada		Status	44	NÃO	-17,9057	-51,8190
	08/08/2024 12:13:26	GO - JATAÍ - BR-364	A sirene está ligada		Alerta de Software	44	NÃO	-17,9057	-51,8190
	08/08/2024 12:11:26	GO - JATAÍ - BR-364	A sirene está ligada		Status	60	NÃO	-17,9078	-51,8044
	08/08/2024 12:11:26	GO - JATAÍ - BR-364	Ignição ligada		Status	60	NÃO	-17,9078	-51,8044
	08/08/2024 12:11:26	GO - JATAÍ - BR-364	A sirene está ligada		Alerta de Software	60	NÃO	-17,9078	-51,8044
	08/08/2024 12:09:26	GO - JATAÍ - BR-364	A sirene está ligada		Status	83	NÃO	-17,9098	-51,7811
	08/08/2024 12:09:26	GO - JATAÍ - BR-364	Ignição ligada		Status	83	NÃO	-17,9098	-51,7811
	08/08/2024 12:09:26	GO - JATAÍ - BR-364	A sirene está ligada		Alerta de Software	83	NÃO	-17,9098	-51,7811
	08/08/2024 12:07:26	GO - JATAÍ - BR-060	A sirene está ligada		Status	20	NÃO	-17,9148	-51,7662
	08/08/2024 12:07:26	GO - JATAÍ - BR-060	Ignição ligada		Status	20	NÃO	-17,9148	-51,7662
	08/08/2024 12:07:26	GO - JATAÍ - BR-060	A sirene está ligada		Alerta de Software	20	NÃO	-17,9148	-51,7662
	08/08/2024 12:05:26	GO - JATAÍ - BR-060	A sirene está ligada		Status	48	NÃO	-17,9159	-51,7548

RELATÓRIO ANALÍTICO POR VEÍCULO

Período: 06/08/2024 00:00:00 à 14/08/2024 12:00:00

Identificador: RUR4H31 EDIVAN SC 2022

Placa: RUR4H31

Legenda:

Mensagens enviadas do Veículo (Veículo -> Central)

Mensagens enviadas do Veículo (Controle de Jornada Cliente)

Mensagens enviadas da Central (Central -> Veículo)



Sentido:	Data e Hora:	Localização:	Mensagem:	Modo Emergência	Tipo Mensagem:	Vel. (Km/h)	Log ?	Latitude	Longitude
	08/08/2024 12:05:26	GO - JATAÍ - BR-060	Ignição ligada		Status	48	NÃO	-17,9159	-51,7548
	08/08/2024 12:05:26	GO - JATAÍ - BR-060	A sirene está ligada		Alerta de Software	48	NÃO	-17,9159	-51,7548
	08/08/2024 12:03:26	GO - JATAÍ - BR-060	A sirene está ligada		Status	41	NÃO	-17,9204	-51,7373
	08/08/2024 12:03:26	GO - JATAÍ - BR-060	Ignição ligada		Status	41	NÃO	-17,9204	-51,7373
	08/08/2024 12:03:26	GO - JATAÍ - BR-060	A sirene está ligada		Alerta de Software	41	NÃO	-17,9204	-51,7373
	08/08/2024 12:01:26	GO - JATAÍ - BR-060	A sirene está ligada		Status	61	NÃO	-17,9178	-51,7169
	08/08/2024 12:01:26	GO - JATAÍ - BR-060	Ignição ligada		Status	61	NÃO	-17,9178	-51,7169
	08/08/2024 12:01:26	GO - JATAÍ - BR-060	A sirene está ligada		Alerta de Software	61	NÃO	-17,9178	-51,7169
	08/08/2024 11:59:26	GO - JATAÍ - BR-060	A sirene está ligada		Status	82	NÃO	-17,9177	-51,6958
	08/08/2024 11:59:26	GO - JATAÍ - BR-060	Ignição ligada		Status	82	NÃO	-17,9177	-51,6958
	08/08/2024 11:59:26	GO - JATAÍ - BR-060	A sirene está ligada		Alerta de Software	82	NÃO	-17,9177	-51,6958
	08/08/2024 11:57:26	GO - JATAÍ - BR-060	A sirene está ligada		Status	70	NÃO	-17,9038	-51,6772
	08/08/2024 11:57:26	GO - JATAÍ - BR-060	Ignição ligada		Status	70	NÃO	-17,9038	-51,6772
	08/08/2024 11:57:26	GO - JATAÍ - BR-060	A sirene está ligada		Alerta de Software	70	NÃO	-17,9038	-51,6772
	08/08/2024 11:56:37	GO - JATAÍ - BR-060			Posição Normal	83	NÃO	-17,8985	-51,6697
	08/08/2024 11:56:37	GO - JATAÍ - BR-060	A sirene está ligada		Alerta de Software	83	NÃO	-17,8985	-51,6697
	08/08/2024 11:55:26	GO - JATAÍ - BR-060	A sirene está ligada		Status	58	NÃO	-17,8838	-51,6492
	08/08/2024 11:55:26	GO - JATAÍ - BR-060	A sirene está ligada		Status	58	NÃO	-17,8839	-51,6493
	08/08/2024 11:55:26	GO - JATAÍ - BR-060	Ignição ligada		Status	58	NÃO	-17,8838	-51,6492
	08/08/2024 11:55:26	GO - JATAÍ - BR-060	Ignição ligada		Status	58	NÃO	-17,8839	-51,6493
	08/08/2024 11:55:26	GO - JATAÍ - BR-060	A sirene está ligada		Alerta de Software	58	NÃO	-17,8838	-51,6492
	08/08/2024 11:52:26	GO - JATAÍ - BR-060	A sirene está ligada		Status	40	NÃO	-17,8736	-51,6389
	08/08/2024 11:52:26	GO - JATAÍ - BR-060	Ignição ligada		Status	40	NÃO	-17,8736	-51,6389
	08/08/2024 11:50:26	GO - JATAÍ - BR-060	A sirene está ligada		Status	81	NÃO	-17,8718	-51,6186
	08/08/2024 11:50:26	GO - JATAÍ - BR-060	Ignição ligada		Status	81	NÃO	-17,8718	-51,6186
	08/08/2024 11:50:26	GO - JATAÍ - BR-060	A sirene está ligada		Alerta de Software	81	NÃO	-17,8718	-51,6186
	08/08/2024 11:50:20	GO - JATAÍ - BR-060			Posição Normal	81	NÃO	-17,8716	-51,6171
	08/08/2024 11:48:26	GO - JATAÍ - BR-060	A sirene está ligada		Status	77	NÃO	-17,8686	-51,5950
	08/08/2024 11:48:26	GO - JATAÍ - BR-060	Ignição ligada		Status	77	NÃO	-17,8686	-51,5950
	08/08/2024 11:46:26	GO - JATAÍ - BR-060	A sirene está ligada		Status	59	NÃO	-17,8654	-51,5720
	08/08/2024 11:46:26	GO - JATAÍ - BR-060	Ignição ligada		Status	59	NÃO	-17,8654	-51,5720
	08/08/2024 11:46:26	GO - JATAÍ - BR-060	A sirene está ligada		Alerta de Software	59	NÃO	-17,8654	-51,5720
	08/08/2024 11:44:26	GO - JATAÍ - BR-060	A sirene está ligada		Status	84	NÃO	-17,8586	-51,5571
	08/08/2024 11:44:26	GO - JATAÍ - BR-060	Ignição ligada		Status	84	NÃO	-17,8586	-51,5571
	08/08/2024 11:44:26	GO - JATAÍ - BR-060	A sirene está ligada		Alerta de Software	84	NÃO	-17,8586	-51,5571
	08/08/2024 11:42:26	GO - JATAÍ - BR-060	A sirene está ligada		Status	84	NÃO	-17,8536	-51,5341
	08/08/2024 11:42:26	GO - JATAÍ - BR-060	Ignição ligada		Status	84	NÃO	-17,8536	-51,5341




RELATÓRIO ANALÍTICO POR VEÍCULO


Período: 06/08/2024 00:00:00 à 14/08/2024 12:00:00


Identificador: RUR4H31 EDIVAN SC 2022

Placa: RUR4H31






































Legenda:

 Mensagens enviadas do Veículo (Veículo -> Central)

 Mensagens enviadas do Veículo (Controle de Jornada Cliente)

 Mensagens enviadas da Central (Central -> Veículo)






Sentido:	Data e Hora:	Localização:	Mensagem:	Modo Emergência	Tipo Mensagem:	Vel. (Km/h)	Log ?	Latitude	Longitude
	08/08/2024 11:42:26	GO - JATAÍ - BR-060	A sirene está ligada		Alerta de Software	84	NÃO	-17,8536	-51,5341
	08/08/2024 11:40:26	GO - JATAÍ - BR-060	A sirene está ligada		Status	74	NÃO	-17,8502	-51,5098
	08/08/2024 11:40:26	GO - JATAÍ - BR-060	Ignição ligada		Status	74	NÃO	-17,8502	-51,5098
	08/08/2024 11:40:26	GO - JATAÍ - BR-060	A sirene está ligada		Alerta de Software	74	NÃO	-17,8502	-51,5098
	08/08/2024 11:38:26	GO - JATAÍ - BR-060	A sirene está ligada		Status	77	NÃO	-17,8470	-51,4865
	08/08/2024 11:38:26	GO - JATAÍ - BR-060	Ignição ligada		Status	77	NÃO	-17,8470	-51,4865
	08/08/2024 11:38:26	GO - JATAÍ - BR-060	A sirene está ligada		Alerta de Software	77	NÃO	-17,8470	-51,4865
	08/08/2024 11:36:26	GO - JATAÍ - BR-060	A sirene está ligada		Status	65	NÃO	-17,8443	-51,4671
	08/08/2024 11:36:26	GO - JATAÍ - BR-060	Ignição ligada		Status	65	NÃO	-17,8443	-51,4671
	08/08/2024 11:36:26	GO - JATAÍ - BR-060	A sirene está ligada		Alerta de Software	65	NÃO	-17,8443	-51,4671
	08/08/2024 11:34:26	GO - JATAÍ - BR-060	A sirene está ligada		Status	63	NÃO	-17,8415	-51,4465
	08/08/2024 11:34:26	GO - JATAÍ - BR-060	Ignição ligada		Status	63	NÃO	-17,8415	-51,4465
	08/08/2024 11:34:26	GO - JATAÍ - BR-060	A sirene está ligada		Alerta de Software	63	NÃO	-17,8415	-51,4465
	08/08/2024 11:32:26	GO - JATAÍ - BR-060	A sirene está ligada		Status	67	NÃO	-17,8390	-51,4283
	08/08/2024 11:32:26	GO - JATAÍ - BR-060	Ignição ligada		Status	67	NÃO	-17,8390	-51,4283
	08/08/2024 11:32:26	GO - JATAÍ - BR-060	A sirene está ligada		Alerta de Software	67	NÃO	-17,8390	-51,4283
	08/08/2024 11:30:26	GO - RIO VERDE - BR-060	A sirene está ligada		Status	63	NÃO	-17,8361	-51,4073
	08/08/2024 11:30:26	GO - RIO VERDE - BR-060	Ignição ligada		Status	63	NÃO	-17,8361	-51,4073
	08/08/2024 11:30:26	GO - RIO VERDE - BR-060	A sirene está ligada		Alerta de Software	63	NÃO	-17,8361	-51,4073
	08/08/2024 11:28:26	GO - RIO VERDE - BR-060	A sirene está ligada		Status	77	NÃO	-17,8328	-51,3835
	08/08/2024 11:28:26	GO - RIO VERDE - BR-060	Ignição ligada		Status	77	NÃO	-17,8328	-51,3835
	08/08/2024 11:28:22	GO - RIO VERDE - BR-060			Posição Normal	76	NÃO	-17,8327	-51,3827
	08/08/2024 11:28:22	GO - RIO VERDE - BR-060	A sirene está ligada		Alerta de Software	76	NÃO	-17,8327	-51,3827
	08/08/2024 11:26:26	GO - RIO VERDE - BR-060	A sirene está ligada		Status	49	NÃO	-17,8298	-51,3615
	08/08/2024 11:26:26	GO - RIO VERDE - BR-060	Ignição ligada		Status	49	NÃO	-17,8298	-51,3615
	08/08/2024 11:24:26	GO - RIO VERDE - BR-060	A sirene está ligada		Status	79	NÃO	-17,8271	-51,3419
	08/08/2024 11:24:26	GO - RIO VERDE - BR-060	Ignição ligada		Status	79	NÃO	-17,8271	-51,3419
	08/08/2024 11:24:26	GO - RIO VERDE - BR-060	A sirene está ligada		Alerta de Software	79	NÃO	-17,8271	-51,3419
	08/08/2024 11:23:11	GO - RIO VERDE - BR-060			Posição Normal	64	NÃO	-17,8252	-51,3286
	08/08/2024 11:23:11	GO - RIO VERDE - BR-060	A sirene está ligada		Alerta de Software	64	NÃO	-17,8252	-51,3286
	08/08/2024 11:22:26	GO - RIO VERDE - BR-060	A sirene está ligada		Status	73	NÃO	-17,8247	-51,3210
	08/08/2024 11:22:26	GO - RIO VERDE - BR-060	Ignição ligada		Status	73	NÃO	-17,8247	-51,3210
	08/08/2024 11:20:26	GO - RIO VERDE - BR-060	A sirene está ligada		Status	79	NÃO	-17,8170	-51,3009
	08/08/2024 11:20:26	GO - RIO VERDE - BR-060	Ignição ligada		Status	79	NÃO	-17,8170	-51,3009
	08/08/2024 11:18:26	GO - RIO VERDE - BR-060	A sirene está ligada		Status	81	NÃO	-17,8138	-51,2765
	08/08/2024 11:18:26	GO - RIO VERDE - BR-060	Ignição ligada		Status	81	NÃO	-17,8138	-51,2765
	08/08/2024 11:18:26	GO - RIO VERDE - BR-060	A sirene está ligada		Alerta de Software	81	NÃO	-17,8138	-51,2765

## RELATÓRIO ANALÍTICO POR VEÍCULO


































Período: 06/08/2024 00:00:00 à 14/08/2024 12:00:00

Identificador: RUR4H31 EDIVAN SC 2022

Placa: RUR4H31

- Legenda:**
-  Mensagens enviadas do Veículo (Veículo -> Central)
  -  Mensagens enviadas do Veículo (Controle de Jornada Cliente)
  -  Mensagens enviadas da Central (Central -> Veículo)



Sentido:	Data e Hora:	Localização:	Mensagem:	Modo Emergência	Tipo Mensagem:	Vel. (Km/h)	Log ?	Latitude	Longitude
	08/08/2024 11:16:26	GO - RIO VERDE - BR-060	A sirene está ligada		Status	82	NÃO	-17,8207	-51,2549
	08/08/2024 11:16:26	GO - RIO VERDE - BR-060	Ignição ligada		Status	82	NÃO	-17,8207	-51,2549
	08/08/2024 11:16:26	GO - RIO VERDE - BR-060	A sirene está ligada		Alerta de Software	82	NÃO	-17,8207	-51,2549
	08/08/2024 11:14:26	GO - RIO VERDE - BR-060	A sirene está ligada		Status	78	NÃO	-17,8206	-51,2300
	08/08/2024 11:14:26	GO - RIO VERDE - BR-060	Ignição ligada		Status	78	NÃO	-17,8206	-51,2300
	08/08/2024 11:14:26	GO - RIO VERDE - BR-060	A sirene está ligada		Alerta de Software	78	NÃO	-17,8206	-51,2300
	08/08/2024 11:12:26	GO - RIO VERDE - BR-060	A sirene está ligada		Status	79	NÃO	-17,8196	-51,2056
	08/08/2024 11:12:26	GO - RIO VERDE - BR-060	Ignição ligada		Status	79	NÃO	-17,8196	-51,2056
	08/08/2024 11:12:26	GO - RIO VERDE - BR-060	A sirene está ligada		Alerta de Software	79	NÃO	-17,8196	-51,2056
	08/08/2024 11:10:26	GO - RIO VERDE - BR-060	A sirene está ligada		Status	78	NÃO	-17,8185	-51,1804
	08/08/2024 11:10:26	GO - RIO VERDE - BR-060	Ignição ligada		Status	78	NÃO	-17,8185	-51,1804
	08/08/2024 11:10:26	GO - RIO VERDE - BR-060	A sirene está ligada		Alerta de Software	78	NÃO	-17,8185	-51,1804
	08/08/2024 11:10:23	GO - RIO VERDE - BR-060			Posição Normal	77	NÃO	-17,8185	-51,1804
	08/08/2024 11:08:26	GO - RIO VERDE - BR-060	A sirene está ligada		Status	67	NÃO	-17,8176	-51,1577
	08/08/2024 11:08:26	GO - RIO VERDE - BR-060	Ignição ligada		Status	67	NÃO	-17,8176	-51,1577
	08/08/2024 11:06:26	GO - RIO VERDE - BR-060	A sirene está ligada		Status	70	NÃO	-17,8168	-51,1389
	08/08/2024 11:06:26	GO - RIO VERDE - BR-060	Ignição ligada		Status	70	NÃO	-17,8168	-51,1389
	08/08/2024 11:04:44	GO - RIO VERDE - BR-060			Posição Normal	78	NÃO	-17,8159	-51,1193
	08/08/2024 11:04:44	GO - RIO VERDE - BR-060	A sirene está ligada		Alerta de Software	78	NÃO	-17,8159	-51,1193
	08/08/2024 11:04:26	GO - RIO VERDE - Próx. BR-060	A sirene está ligada		Status	77	NÃO	-17,8152	-51,1057
	08/08/2024 11:04:26	GO - RIO VERDE - BR-060	A sirene está ligada		Status	77	NÃO	-17,8153	-51,1058
	08/08/2024 11:04:26	GO - RIO VERDE - Próx. BR-060	Ignição ligada		Status	77	NÃO	-17,8152	-51,1057
	08/08/2024 11:04:26	GO - RIO VERDE - BR-060	Ignição ligada		Status	77	NÃO	-17,8153	-51,1058
	08/08/2024 11:04:26	GO - RIO VERDE - Próx. BR-060	A sirene está ligada		Alerta de Software	77	NÃO	-17,8152	-51,1057
	08/08/2024 11:01:26	GO - RIO VERDE - BR-060	A sirene está ligada		Status	53	NÃO	-17,8145	-51,0871
	08/08/2024 11:01:26	GO - RIO VERDE - BR-060	Ignição ligada		Status	53	NÃO	-17,8145	-51,0871
	08/08/2024 10:59:26	GO - RIO VERDE - BR-060	A sirene está ligada		Status	63	NÃO	-17,8147	-51,0790
	08/08/2024 10:59:26	GO - RIO VERDE - BR-060	A sirene está ligada		Status	63	SIM	-17,8147	-51,0791
	08/08/2024 10:59:26	GO - RIO VERDE - BR-060	Ignição ligada		Status	63	NÃO	-17,8147	-51,0790
	08/08/2024 10:59:26	GO - RIO VERDE - BR-060	Ignição ligada		Status	63	SIM	-17,8147	-51,0791
	08/08/2024 10:59:26	GO - RIO VERDE - BR-060	A sirene está ligada		Alerta de Software	63	NÃO	-17,8147	-51,0790
	08/08/2024 10:58:26	GO - RIO VERDE - BR-060	A sirene está ligada		Status	65	SIM	-17,8218	-51,0579
	08/08/2024 10:58:26	GO - RIO VERDE - BR-060	Ignição ligada		Status	65	SIM	-17,8218	-51,0579
	08/08/2024 10:56:26	GO - RIO VERDE - BR-060	A sirene está ligada		Status	69	SIM	-17,8221	-51,0420
	08/08/2024 10:56:26	GO - RIO VERDE - BR-060	Ignição ligada		Status	69	SIM	-17,8221	-51,0420
	08/08/2024 10:54:26	GO - RIO VERDE - BR-060	A sirene está ligada		Status	74	NÃO	-17,8241	-51,0188
	08/08/2024 10:54:26	GO - RIO VERDE - BR-060	Ignição ligada		Status	74	NÃO	-17,8241	-51,0188

## RELATÓRIO ANALÍTICO POR VEÍCULO






































Período: 06/08/2024 00:00:00 à 14/08/2024 12:00:00

Identificador: RUR4H31 EDIVAN SC 2022

Placa: RUR4H31

- Legenda:**
-  Mensagens enviadas do Veículo (Veículo -> Central)
  -  Mensagens enviadas do Veículo (Controle de Jornada Cliente)
  -  Mensagens enviadas da Central (Central -> Veículo)






Sentido:	Data e Hora:	Localização:	Mensagem:	Modo Emergência	Tipo Mensagem:	Vel. (Km/h)	Log ?	Latitude	Longitude
	08/08/2024 10:54:26	GO - RIO VERDE - BR-060	A sirene está ligada		Alerta de Software	74	NÃO	-17,8241	-51,0188
	08/08/2024 10:52:26	GO - RIO VERDE - BR-060	A sirene está ligada		Status	61	NÃO	-17,8231	-50,9965
	08/08/2024 10:52:26	GO - RIO VERDE - BR-060	Ignição ligada		Status	61	NÃO	-17,8231	-50,9965
	08/08/2024 10:52:26	GO - RIO VERDE - BR-060	A sirene está ligada		Alerta de Software	61	NÃO	-17,8231	-50,9965
	08/08/2024 10:50:26	GO - RIO VERDE - BR-060	A sirene está ligada		Status	83	NÃO	-17,8266	-50,9805
	08/08/2024 10:50:26	GO - RIO VERDE - BR-060	Ignição ligada		Status	83	NÃO	-17,8266	-50,9805
	08/08/2024 10:50:26	GO - RIO VERDE - BR-060	A sirene está ligada		Alerta de Software	83	NÃO	-17,8266	-50,9805
	08/08/2024 10:48:26	GO - RIO VERDE - BR-060	A sirene está ligada		Status	14	NÃO	-17,8249	-50,9621
	08/08/2024 10:48:26	GO - RIO VERDE - BR-060	Ignição ligada		Status	14	NÃO	-17,8249	-50,9621
	08/08/2024 10:48:26	GO - RIO VERDE - BR-060	A sirene está ligada		Alerta de Software	14	NÃO	-17,8249	-50,9621
	08/08/2024 10:46:26	GO - RIO VERDE - Próx. BR-060	A sirene está ligada		Status	55	NÃO	-17,8208	-50,9480
	08/08/2024 10:46:26	GO - RIO VERDE - Próx. BR-060	Ignição ligada		Status	55	NÃO	-17,8208	-50,9480
	08/08/2024 10:46:26	GO - RIO VERDE - Próx. BR-060	A sirene está ligada		Alerta de Software	55	NÃO	-17,8208	-50,9480
	08/08/2024 10:44:26	GO - RIO VERDE - BR-060	A sirene está ligada		Status	34	NÃO	-17,8152	-50,9349
	08/08/2024 10:44:26	GO - RIO VERDE - BR-060	Ignição ligada		Status	34	NÃO	-17,8152	-50,9349
	08/08/2024 10:44:26	GO - RIO VERDE - BR-060	A sirene está ligada		Alerta de Software	34	NÃO	-17,8152	-50,9349
	08/08/2024 10:42:26	GO - RIO VERDE - Rua Dez	A sirene está ligada		Status	79	NÃO	-17,8002	-50,9196
	08/08/2024 10:42:26	GO - RIO VERDE - Rua Dez	Ignição ligada		Status	79	NÃO	-17,8002	-50,9196
	08/08/2024 10:42:26	GO - RIO VERDE - Rua Dez	A sirene está ligada		Alerta de Software	79	NÃO	-17,8002	-50,9196
	08/08/2024 10:40:26	GO - RIO VERDE - Próx. Rua Rio Verde	A sirene está ligada		Status	48	NÃO	-17,7879	-50,9050
	08/08/2024 10:40:26	GO - RIO VERDE - Próx. Rua Rio Verde	Ignição ligada		Status	48	NÃO	-17,7879	-50,9050
	08/08/2024 10:40:26	GO - RIO VERDE - Próx. Rua Rio Verde	A sirene está ligada		Alerta de Software	48	NÃO	-17,7879	-50,9050
	08/08/2024 10:38:56	GO - RIO VERDE - BR-452			Posição Normal	20	NÃO	-17,7878	-50,8995
	08/08/2024 10:38:56	GO - RIO VERDE - BR-452	A sirene está ligada		Alerta de Software	20	NÃO	-17,7878	-50,8995
	08/08/2024 10:38:26	GO - RIO VERDE - BR-452	A sirene está ligada		Status	20	NÃO	-17,7884	-50,8987
	08/08/2024 10:38:26	GO - RIO VERDE - BR-452	Ignição ligada		Status	20	NÃO	-17,7884	-50,8987
	08/08/2024 10:36:26	GO - RIO VERDE - BR-452	A sirene está ligada		Status	61	NÃO	-17,7961	-50,8849
	08/08/2024 10:36:26	GO - RIO VERDE - BR-452	Ignição ligada		Status	61	NÃO	-17,7961	-50,8849
	08/08/2024 10:36:26	GO - RIO VERDE - BR-452	A sirene está ligada		Alerta de Software	61	NÃO	-17,7961	-50,8849
	08/08/2024 10:35:30	GO - RIO VERDE - BR-452	A sirene está ligada		Status	68	NÃO	-17,8018	-50,8756
	08/08/2024 10:35:30	GO - RIO VERDE - BR-452	Ignição ligada		Status	68	NÃO	-17,8018	-50,8756
	08/08/2024 10:35:30	GO - RIO VERDE - BR-452	A sirene está ligada		Alerta de Software	68	NÃO	-17,8018	-50,8756
	08/08/2024 10:34:26	GO - RIO VERDE - BR-452	A sirene está ligada		Status	66	NÃO	-17,8074	-50,8658
	08/08/2024 10:34:26	GO - RIO VERDE - BR-452	Ignição ligada		Status	66	NÃO	-17,8074	-50,8658
	08/08/2024 10:32:26	GO - RIO VERDE - BR-452	A sirene está ligada		Status	80	NÃO	-17,8174	-50,8487
	08/08/2024 10:32:26	GO - RIO VERDE - BR-452	Ignição ligada		Status	80	NÃO	-17,8174	-50,8487
	08/08/2024 10:30:26	GO - RIO VERDE - Próx. BR-452	A sirene está ligada		Status	20	NÃO	-17,8260	-50,8335

## RELATÓRIO ANALÍTICO POR VEÍCULO






































Período: 06/08/2024 00:00:00 à 14/08/2024 12:00:00

Identificador: RUR4H31 EDIVAN SC 2022

Placa: RUR4H31




- Legenda:**
-  Mensagens enviadas do Veículo (Veículo -> Central)
  -  Mensagens enviadas do Veículo (Controle de Jornada Cliente)
  -  Mensagens enviadas da Central (Central -> Veículo)







































Sentido:	Data e Hora:	Localização:	Mensagem:	Modo Emergência	Tipo Mensagem:	Vel. (Km/h)	Log ?	Latitude	Longitude
	08/08/2024 10:30:26	GO - RIO VERDE - BR-452	A sirene está ligada		Status	20	NÃO	-17,8261	-50,8336
	08/08/2024 10:30:26	GO - RIO VERDE - Próx. BR-452	Ignição ligada		Status	20	NÃO	-17,8260	-50,8335
	08/08/2024 10:30:26	GO - RIO VERDE - BR-452	Ignição ligada		Status	20	NÃO	-17,8261	-50,8336
	08/08/2024 10:30:26	GO - RIO VERDE - Próx. BR-452	A sirene está ligada		Alerta de Software	20	NÃO	-17,8260	-50,8335
	08/08/2024 10:30:26	GO - RIO VERDE - BR-452	A sirene está ligada		Alerta de Software	20	NÃO	-17,8261	-50,8336
	08/08/2024 10:27:26	GO - RIO VERDE - BR-452	A sirene está ligada		Status	77	NÃO	-17,8305	-50,8240
	08/08/2024 10:27:26	GO - RIO VERDE - BR-452	Ignição ligada		Status	77	NÃO	-17,8305	-50,8240
	08/08/2024 10:25:52	GO - RIO VERDE - Próx. BR-452			Posição Normal	51	NÃO	-17,8359	-50,8100
	08/08/2024 10:25:52	GO - RIO VERDE - Próx. BR-452	A sirene está ligada		Alerta de Software	51	NÃO	-17,8359	-50,8100
	08/08/2024 10:25:26	GO - RIO VERDE - BR-452	A sirene está ligada		Status	55	NÃO	-17,8371	-50,8068
	08/08/2024 10:25:26	GO - RIO VERDE - BR-452	Ignição ligada		Status	55	NÃO	-17,8371	-50,8068
	08/08/2024 10:23:26	GO - RIO VERDE - BR-452	A sirene está ligada		Status	57	NÃO	-17,8443	-50,7882
	08/08/2024 10:23:26	GO - RIO VERDE - BR-452	Ignição ligada		Status	57	NÃO	-17,8443	-50,7882
	08/08/2024 10:22:41	GO - RIO VERDE - BR-452	A sirene está ligada		Status	35	NÃO	-17,8461	-50,7835
	08/08/2024 10:22:41	GO - RIO VERDE - BR-452	Ignição ligada		Status	35	NÃO	-17,8461	-50,7835
	08/08/2024 10:22:41	GO - RIO VERDE - BR-452	A sirene está ligada		Alerta de Software	35	NÃO	-17,8461	-50,7835
	08/08/2024 10:21:26	GO - RIO VERDE - BR-452	A sirene está ligada		Status	72	NÃO	-17,8499	-50,7735
	08/08/2024 10:21:26	GO - RIO VERDE - BR-452	Ignição ligada		Status	72	NÃO	-17,8499	-50,7735
	08/08/2024 10:19:26	GO - RIO VERDE - Próx. BR-452	A sirene está ligada		Status	50	NÃO	-17,8590	-50,7495
	08/08/2024 10:19:26	GO - RIO VERDE - BR-452	A sirene está ligada		Status	50	NÃO	-17,8591	-50,7496
	08/08/2024 10:19:26	GO - RIO VERDE - Próx. BR-452	Ignição ligada		Status	50	NÃO	-17,8590	-50,7495
	08/08/2024 10:19:26	GO - RIO VERDE - BR-452	Ignição ligada		Status	50	NÃO	-17,8591	-50,7496
	08/08/2024 10:19:26	GO - RIO VERDE - Próx. BR-452	A sirene está ligada		Alerta de Software	50	NÃO	-17,8590	-50,7495
	08/08/2024 10:16:26	GO - RIO VERDE - BR-452	A sirene está ligada		Status	50	SIM	-17,8658	-50,7375
	08/08/2024 10:16:26	GO - RIO VERDE - BR-452	Ignição ligada		Status	50	SIM	-17,8658	-50,7375
	08/08/2024 10:14:26	GO - RIO VERDE - BR-452	A sirene está ligada		Status	73	NÃO	-17,8780	-50,7095
	08/08/2024 10:14:26	GO - RIO VERDE - BR-452	A sirene está ligada		Status	73	SIM	-17,8781	-50,7096
	08/08/2024 10:14:26	GO - RIO VERDE - BR-452	Ignição ligada		Status	73	NÃO	-17,8780	-50,7095
	08/08/2024 10:14:26	GO - RIO VERDE - BR-452	Ignição ligada		Status	73	SIM	-17,8781	-50,7096
	08/08/2024 10:14:26	GO - RIO VERDE - BR-452	A sirene está ligada		Alerta de Software	73	NÃO	-17,8780	-50,7095
	08/08/2024 10:11:26	GO - RIO VERDE - BR-452	A sirene está ligada		Status	78	SIM	-17,8839	-50,6898
	08/08/2024 10:11:26	GO - RIO VERDE - BR-452	Ignição ligada		Status	78	SIM	-17,8839	-50,6898
	08/08/2024 10:09:26	GO - RIO VERDE - BR-452	A sirene está ligada		Status	75	NÃO	-17,8870	-50,6788
	08/08/2024 10:09:26	GO - RIO VERDE - BR-452	A sirene está ligada		Status	75	SIM	-17,8870	-50,6790
	08/08/2024 10:09:26	GO - RIO VERDE - BR-452	Ignição ligada		Status	75	NÃO	-17,8870	-50,6788
	08/08/2024 10:09:26	GO - RIO VERDE - BR-452	Ignição ligada		Status	75	SIM	-17,8870	-50,6790
	08/08/2024 10:09:26	GO - RIO VERDE - BR-452	A sirene está ligada		Alerta de Software	75	NÃO	-17,8870	-50,6788

RELATÓRIO ANALÍTICO POR VEÍCULO

Período: 06/08/2024 00:00:00 à 14/08/2024 12:00:00  
Identificador: RUR4H31 EDIVAN SC 2022  
Placa: RUR4H31

- Legenda:**
-  Mensagens enviadas do Veículo (Veículo -> Central)
  -  Mensagens enviadas do Veículo (Controle de Jornada Cliente)
  -  Mensagens enviadas da Central (Central -> Veículo)



Sentido:	Data e Hora:	Localização:	Mensagem:	Modo Emergência	Tipo Mensagem:	Vel. (Km/h)	Log ?	Latitude	Longitude
	08/08/2024 10:08:26	GO - SANTA HELENA DE GOIÁS - BR-452	A sirene está ligada		Status	79	SIM	-17,8927	-50,6594
	08/08/2024 10:08:26	GO - SANTA HELENA DE GOIÁS - BR-452	Ignição ligada		Status	79	SIM	-17,8927	-50,6594
	08/08/2024 10:06:26	GO - SANTA HELENA DE GOIÁS - BR-452	A sirene está ligada		Status	83	SIM	-17,9028	-50,6383
	08/08/2024 10:06:26	GO - SANTA HELENA DE GOIÁS - BR-452	Ignição ligada		Status	83	SIM	-17,9028	-50,6383
	08/08/2024 10:04:49	GO - SANTA HELENA DE GOIÁS - BR-452			Posição Normal	63	NÃO	-17,9103	-50,6229
	08/08/2024 10:04:49	GO - SANTA HELENA DE GOIÁS - BR-452	A sirene está ligada		Alerta de Software	63	NÃO	-17,9103	-50,6229
	08/08/2024 10:04:26	GO - SANTA HELENA DE GOIÁS - BR-452	A sirene está ligada		Status	50	NÃO	-17,9160	-50,6102
	08/08/2024 10:04:26	GO - SANTA HELENA DE GOIÁS - BR-452	A sirene está ligada		Status	50	NÃO	-17,9160	-50,6103
	08/08/2024 10:04:26	GO - SANTA HELENA DE GOIÁS - BR-452	Ignição ligada		Status	50	NÃO	-17,9160	-50,6102
	08/08/2024 10:04:26	GO - SANTA HELENA DE GOIÁS - BR-452	Ignição ligada		Status	50	NÃO	-17,9160	-50,6103
	08/08/2024 10:04:26	GO - SANTA HELENA DE GOIÁS - BR-452	A sirene está ligada		Alerta de Software	50	NÃO	-17,9160	-50,6102
	08/08/2024 10:01:26	GO - SANTA HELENA DE GOIÁS - BR-452	A sirene está ligada		Status	71	NÃO	-17,9147	-50,5927
	08/08/2024 10:01:26	GO - SANTA HELENA DE GOIÁS - BR-452	Ignição ligada		Status	71	NÃO	-17,9147	-50,5927
	08/08/2024 10:00:09	MENSAGEM ENVIADA PELA CENTRAL   Enviada por: integração	Habilitar sensor de violação de painel		Comando		-		
	08/08/2024 10:00:09	MENSAGEM ENVIADA PELA CENTRAL   Enviada por: integração	Habilitar sensor de porta do motorista		Comando		-		
	08/08/2024 10:00:08	MENSAGEM ENVIADA PELA CENTRAL   Enviada por: integração	Habilitar sensor de porta do carona		Comando		-		
	08/08/2024 10:00:07	MENSAGEM ENVIADA PELA CENTRAL   Enviada por: integração	Desabilitar Botão de Abertura de Trava de Baú		Comando		-		
	08/08/2024 10:00:05	MENSAGEM ENVIADA PELA CENTRAL   Enviada por: integração	Habilitar sensor de desengate		Comando		-		
	08/08/2024 09:59:26	GO - SANTA HELENA DE GOIÁS - BR-452	A sirene está ligada		Status	76	NÃO	-17,9227	-50,5704
	08/08/2024 09:59:26	GO - SANTA HELENA DE GOIÁS - BR-452	Ignição ligada		Status	76	NÃO	-17,9227	-50,5704
	08/08/2024 09:59:26	GO - SANTA HELENA DE GOIÁS - BR-452	A sirene está ligada		Alerta de Software	76	NÃO	-17,9227	-50,5704
	08/08/2024 09:59:00	GO - SANTA HELENA DE GOIÁS - BR-452			Posição Normal	75	NÃO	-17,9246	-50,5659
	08/08/2024 09:59:00	GO - SANTA HELENA DE GOIÁS - BR-452	A sirene está ligada		Alerta de Software	75	NÃO	-17,9246	-50,5659
	08/08/2024 09:57:26	GO - SANTA HELENA DE GOIÁS - Próx. BR-452	A sirene está ligada		Status	19	NÃO	-17,9332	-50,5452
	08/08/2024 09:57:26	GO - SANTA HELENA DE GOIÁS - BR-452	A sirene está ligada		Status	19	NÃO	-17,9333	-50,5452
	08/08/2024 09:57:26	GO - SANTA HELENA DE GOIÁS - Próx. BR-452	Ignição ligada		Status	19	NÃO	-17,9332	-50,5452
	08/08/2024 09:57:26	GO - SANTA HELENA DE GOIÁS - BR-452	Ignição ligada		Status	19	NÃO	-17,9333	-50,5452
	08/08/2024 09:57:26	GO - SANTA HELENA DE GOIÁS - Próx. BR-452	A sirene está ligada		Alerta de Software	19	NÃO	-17,9332	-50,5452
	08/08/2024 09:54:42	GO - SANTA HELENA DE GOIÁS - Próx. BR-452	A sirene está ligada		Status	0	NÃO	-17,9329	-50,5446
	08/08/2024 09:54:42	GO - SANTA HELENA DE GOIÁS - Próx. BR-452	Ignição ligada		Evento	0	NÃO	-17,9329	-50,5446
	08/08/2024 09:54:26	GO - SANTA HELENA DE GOIÁS - Próx. BR-452	A sirene está ligada		Status	0	SIM	-17,9329	-50,5446
	08/08/2024 09:54:26	GO - SANTA HELENA DE GOIÁS - Próx. BR-452	O veículo está bloqueado		Status	0	SIM	-17,9329	-50,5446
	08/08/2024 09:52:50	GO - SANTA HELENA DE GOIÁS - Próx. BR-452	Ignição desligada		Evento	0	SIM	-17,9329	-50,5446
	08/08/2024 09:52:50	GO - SANTA HELENA DE GOIÁS - Próx. BR-452	A sirene está ligada		Status	0	SIM	-17,9329	-50,5446
	08/08/2024 09:52:50	GO - SANTA HELENA DE GOIÁS - Próx. BR-452	O veículo está bloqueado		Status	0	SIM	-17,9329	-50,5446
	08/08/2024 09:52:26	GO - SANTA HELENA DE GOIÁS - Próx. BR-452	A sirene está ligada		Status	0	NÃO	-17,9328	-50,5445



## RELATÓRIO ANALÍTICO POR VEÍCULO



































Período: 06/08/2024 00:00:00 à 14/08/2024 12:00:00

Identificador: RUR4H31 EDIVAN SC 2022

Placa: RUR4H31

- Legenda:**
-  Mensagens enviadas do Veículo (Veículo -> Central)
  -  Mensagens enviadas do Veículo (Controle de Jornada Cliente)
  -  Mensagens enviadas da Central (Central -> Veículo)



Sentido:	Data e Hora:	Localização:	Mensagem:	Modo Emergência	Tipo Mensagem:	Vel. (Km/h)	Log ?	Latitude	Longitude
	08/08/2024 09:52:26	GO - SANTA HELENA DE GOIÁS - Próx. BR-452	A sirene está ligada		Status	0	SIM	-17,9329	-50,5446
	08/08/2024 09:52:26	GO - SANTA HELENA DE GOIÁS - Próx. BR-452	A sirene está ligada		Status	0	SIM	-17,9329	-50,5446
	08/08/2024 09:52:26	GO - SANTA HELENA DE GOIÁS - Próx. BR-452	O veículo está bloqueado		Status	0	SIM	-17,9329	-50,5446
	08/08/2024 09:52:26	GO - SANTA HELENA DE GOIÁS - Próx. BR-452	O veículo está bloqueado		Status	0	NÃO	-17,9328	-50,5445
	08/08/2024 09:52:26	GO - SANTA HELENA DE GOIÁS - Próx. BR-452	O veículo está bloqueado		Status	0	SIM	-17,9329	-50,5446
	08/08/2024 09:52:26	GO - SANTA HELENA DE GOIÁS - Próx. BR-452	Ignição ligada		Evento	0	SIM	-17,9329	-50,5446
	08/08/2024 09:52:26	GO - SANTA HELENA DE GOIÁS - Próx. BR-452	A sirene está ligada		Alerta de Software	0	NÃO	-17,9328	-50,5445
	08/08/2024 09:52:26	GO - SANTA HELENA DE GOIÁS - Próx. BR-452	Parada do Veículo		Alerta de Software	0	NÃO	-17,9328	-50,5445
	08/08/2024 09:49:43	GO - SANTA HELENA DE GOIÁS - Próx. BR-452	A sirene está ligada		Status	0	SIM	-17,9328	-50,5446
	08/08/2024 09:49:43	GO - SANTA HELENA DE GOIÁS - Próx. BR-452	O veículo está bloqueado		Status	0	SIM	-17,9328	-50,5446
	08/08/2024 09:47:43	GO - SANTA HELENA DE GOIÁS - Próx. BR-452	A sirene está ligada		Status	0	SIM	-17,9328	-50,5446
	08/08/2024 09:47:43	GO - SANTA HELENA DE GOIÁS - Próx. BR-452	O veículo está bloqueado		Status	0	SIM	-17,9328	-50,5446
	08/08/2024 09:45:43	GO - SANTA HELENA DE GOIÁS - Próx. BR-452	A sirene está ligada		Status	0	SIM	-17,9328	-50,5446
	08/08/2024 09:45:43	GO - SANTA HELENA DE GOIÁS - Próx. BR-452	O veículo está bloqueado		Status	0	SIM	-17,9328	-50,5446
	08/08/2024 09:43:43	GO - SANTA HELENA DE GOIÁS - Próx. BR-452	A sirene está ligada		Status	0	NÃO	-17,9328	-50,5445
	08/08/2024 09:43:43	GO - SANTA HELENA DE GOIÁS - Próx. BR-452	A sirene está ligada		Status	0	SIM	-17,9328	-50,5446
	08/08/2024 09:43:43	GO - SANTA HELENA DE GOIÁS - Próx. BR-452	O veículo está bloqueado		Status	0	NÃO	-17,9328	-50,5445
	08/08/2024 09:43:43	GO - SANTA HELENA DE GOIÁS - Próx. BR-452	O veículo está bloqueado		Status	0	SIM	-17,9328	-50,5446
	08/08/2024 09:43:43	GO - SANTA HELENA DE GOIÁS - Próx. BR-452	A sirene está ligada		Alerta de Software	0	NÃO	-17,9328	-50,5445
	08/08/2024 09:43:43	GO - SANTA HELENA DE GOIÁS - Próx. BR-452	Parada do Veículo		Alerta de Software	0	NÃO	-17,9328	-50,5445
	08/08/2024 09:43:21	MENSAGEM ENVIADA PELA CENTRAL   Enviada por: integração	Habilitar sensor de desengate		Comando		-		
	08/08/2024 09:41:54	GO - SANTA HELENA DE GOIÁS - Próx. BR-452	11 REINICIO DE VIAGEM 11 REINICIO DE VIAGEM ID MOTORISTA:5072		Macro		NÃO	-17,9328	-50,5445
	08/08/2024 09:41:54	GO - SANTA HELENA DE GOIÁS - Próx. BR-452	A sirene está ligada		Alerta de Software		NÃO	-17,9328	-50,5445
	08/08/2024 09:41:43	GO - SANTA HELENA DE GOIÁS - Próx. BR-452	A sirene está ligada		Status	0	SIM	-17,9328	-50,5446
	08/08/2024 09:41:43	GO - SANTA HELENA DE GOIÁS - Próx. BR-452	O veículo está bloqueado		Status	0	SIM	-17,9328	-50,5446
	08/08/2024 09:39:43	GO - SANTA HELENA DE GOIÁS - Próx. BR-452	A sirene está ligada		Status	0	SIM	-17,9328	-50,5446
	08/08/2024 09:39:43	GO - SANTA HELENA DE GOIÁS - Próx. BR-452	O veículo está bloqueado		Status	0	SIM	-17,9328	-50,5446
	08/08/2024 09:38:01	MENSAGEM ENVIADA PELA CENTRAL   Enviada por: integração	Desligar Bloqueio		Comando		-		
	08/08/2024 09:38:01	MENSAGEM ENVIADA PELA CENTRAL   Enviada por: integração	Desabilitar Botão de Abertura de Trava de Baú		Comando		-		
	08/08/2024 09:37:59	MENSAGEM ENVIADA PELA CENTRAL   Enviada por: integração	Habilitar sensor de porta do motorista		Comando		-		
	08/08/2024 09:37:59	MENSAGEM ENVIADA PELA CENTRAL   Enviada por: integração	Habilitar sensor de violação de painel		Comando		-		
	08/08/2024 09:37:59	MENSAGEM ENVIADA PELA CENTRAL   Enviada por: integração	Habilitar sensor de porta do carona		Comando		-		
	08/08/2024 09:37:58	MENSAGEM ENVIADA PELA CENTRAL   Enviada por: integração	Habilitar sensor de desengate		Comando		-		
	08/08/2024 09:37:43	GO - SANTA HELENA DE GOIÁS - Próx. BR-452	A sirene está ligada		Status	0	SIM	-17,9328	-50,5446

RELATÓRIO ANALÍTICO POR VEÍCULO

Período: 06/08/2024 00:00:00 à 14/08/2024 12:00:00

Identificador: RUR4H31 EDIVAN SC 2022

Placa: RUR4H31

Legenda:

Mensagens enviadas do Veículo (Veículo -> Central)

Mensagens enviadas do Veículo (Controle de Jornada Cliente)

Mensagens enviadas da Central (Central -> Veículo)



Sentido:	Data e Hora:	Localização:	Mensagem:	Modo Emergência	Tipo Mensagem:	Vel. (Km/h)	Log ?	Latitude	Longitude
	08/08/2024 09:37:43	GO - SANTA HELENA DE GOIÁS - Próx. BR-452	O veículo está bloqueado		Status	0	SIM	-17,9328	-50,5446
	08/08/2024 09:36:57	GO - SANTA HELENA DE GOIÁS - Próx. BR-452	Ignição desligada		Evento	0	SIM	-17,9328	-50,5446
	08/08/2024 09:36:57	GO - SANTA HELENA DE GOIÁS - Próx. BR-452	A sirene está ligada		Status	0	SIM	-17,9328	-50,5446
	08/08/2024 09:36:57	GO - SANTA HELENA DE GOIÁS - Próx. BR-452	O veículo está bloqueado		Status	0	SIM	-17,9328	-50,5446
	08/08/2024 09:36:41	GO - SANTA HELENA DE GOIÁS - Próx. BR-452	A sirene está ligada		Status	0	SIM	-17,9328	-50,5446
	08/08/2024 09:36:41	GO - SANTA HELENA DE GOIÁS - Próx. BR-452	O veículo está bloqueado		Status	0	SIM	-17,9328	-50,5446
	08/08/2024 09:36:41	GO - SANTA HELENA DE GOIÁS - Próx. BR-452	Ignição ligada		Evento	0	SIM	-17,9328	-50,5446
	08/08/2024 09:35:46	GO - SANTA HELENA DE GOIÁS - Próx. BR-452	11 REINICIO DE VIAGEM 11 REINICIO DE VIAGEM ID MOTORISTA:5072		Macro		NÃO	-17,9328	-50,5445
	08/08/2024 09:35:46	GO - SANTA HELENA DE GOIÁS - Próx. BR-452	A sirene está ligada		Alerta de Software		NÃO	-17,9328	-50,5445
	08/08/2024 09:35:43	GO - SANTA HELENA DE GOIÁS - Próx. BR-452	A sirene está ligada		Status	0	SIM	-17,9328	-50,5446
	08/08/2024 09:35:43	GO - SANTA HELENA DE GOIÁS - Próx. BR-452	O veículo está bloqueado		Status	0	SIM	-17,9328	-50,5446
	08/08/2024 09:33:43	GO - SANTA HELENA DE GOIÁS - Próx. BR-452	A sirene está ligada		Status	0	NÃO	-17,9328	-50,5445
	08/08/2024 09:33:43	GO - SANTA HELENA DE GOIÁS - Próx. BR-452	A sirene está ligada		Status	0	SIM	-17,9328	-50,5446
	08/08/2024 09:33:43	GO - SANTA HELENA DE GOIÁS - Próx. BR-452	O veículo está bloqueado		Status	0	NÃO	-17,9328	-50,5445
	08/08/2024 09:33:43	GO - SANTA HELENA DE GOIÁS - Próx. BR-452	O veículo está bloqueado		Status	0	SIM	-17,9328	-50,5446
	08/08/2024 09:33:43	GO - SANTA HELENA DE GOIÁS - Próx. BR-452	A sirene está ligada		Alerta de Software	0	NÃO	-17,9328	-50,5445
	08/08/2024 09:33:43	GO - SANTA HELENA DE GOIÁS - Próx. BR-452	Parada do Veículo		Alerta de Software	0	NÃO	-17,9328	-50,5445
	08/08/2024 09:31:43	GO - SANTA HELENA DE GOIÁS - Próx. BR-452	A sirene está ligada		Status	0	SIM	-17,9328	-50,5446
	08/08/2024 09:31:43	GO - SANTA HELENA DE GOIÁS - Próx. BR-452	O veículo está bloqueado		Status	0	SIM	-17,9328	-50,5446
	08/08/2024 09:29:43	GO - SANTA HELENA DE GOIÁS - Próx. BR-452	A sirene está ligada		Status	0	SIM	-17,9328	-50,5446
	08/08/2024 09:29:43	GO - SANTA HELENA DE GOIÁS - Próx. BR-452	O veículo está bloqueado		Status	0	SIM	-17,9328	-50,5446
	08/08/2024 09:27:43	GO - SANTA HELENA DE GOIÁS - Próx. BR-452	A sirene está ligada		Status	0	SIM	-17,9328	-50,5446
	08/08/2024 09:27:43	GO - SANTA HELENA DE GOIÁS - Próx. BR-452	O veículo está bloqueado		Status	0	SIM	-17,9328	-50,5446
	08/08/2024 09:25:43	GO - SANTA HELENA DE GOIÁS - Próx. BR-452	A sirene está ligada		Status	0	SIM	-17,9328	-50,5446
	08/08/2024 09:25:43	GO - SANTA HELENA DE GOIÁS - Próx. BR-452	O veículo está bloqueado		Status	0	SIM	-17,9328	-50,5446
	08/08/2024 09:21:58	GO - SANTA HELENA DE GOIÁS - Próx. BR-452	A sirene está ligada		Status	0	NÃO	-17,9327	-50,5445
	08/08/2024 09:21:58	GO - SANTA HELENA DE GOIÁS - Próx. BR-452	A sirene está ligada		Status	0	SIM	-17,9328	-50,5445
	08/08/2024 09:21:58	GO - SANTA HELENA DE GOIÁS - Próx. BR-452	O veículo está bloqueado		Status	0	NÃO	-17,9327	-50,5445
	08/08/2024 09:21:58	GO - SANTA HELENA DE GOIÁS - Próx. BR-452	O veículo está bloqueado		Status	0	SIM	-17,9328	-50,5445
	08/08/2024 09:21:58	GO - SANTA HELENA DE GOIÁS - Próx. BR-452	A sirene está ligada		Alerta de Software	0	NÃO	-17,9327	-50,5445
	08/08/2024 09:21:58	GO - SANTA HELENA DE GOIÁS - Próx. BR-452	Parada do Veículo		Alerta de Software	0	NÃO	-17,9327	-50,5445
	08/08/2024 09:19:58	GO - SANTA HELENA DE GOIÁS - Próx. BR-452	A sirene está ligada		Status	0	SIM	-17,9328	-50,5445
	08/08/2024 09:19:58	GO - SANTA HELENA DE GOIÁS - Próx. BR-452	O veículo está bloqueado		Status	0	SIM	-17,9328	-50,5445
	08/08/2024 09:17:58	GO - SANTA HELENA DE GOIÁS - Próx. BR-452	A sirene está ligada		Status	0	SIM	-17,9328	-50,5445
	08/08/2024 09:17:58	GO - SANTA HELENA DE GOIÁS - Próx. BR-452	O veículo está bloqueado		Status	0	SIM	-17,9328	-50,5445
	08/08/2024 09:15:58	GO - SANTA HELENA DE GOIÁS - Próx. BR-452	A sirene está ligada		Status	0	SIM	-17,9328	-50,5445
	08/08/2024 09:15:58	GO - SANTA HELENA DE GOIÁS - Próx. BR-452	O veículo está bloqueado		Status	0	SIM	-17,9328	-50,5445

## RELATÓRIO ANALÍTICO POR VEÍCULO






































Período: 06/08/2024 00:00:00 à 14/08/2024 12:00:00

Identificador: RUR4H31 EDIVAN SC 2022

Placa: RUR4H31

- Legenda:**
-  Mensagens enviadas do Veículo (Veículo -> Central)
  -  Mensagens enviadas do Veículo (Controle de Jornada Cliente)
  -  Mensagens enviadas da Central (Central -> Veículo)



Sentido:	Data e Hora:	Localização:	Mensagem:	Modo Emergência	Tipo Mensagem:	Vel. (Km/h)	Log ?	Latitude	Longitude
	08/08/2024 09:13:58	GO - SANTA HELENA DE GOIÁS - Próx. BR-452	A sirene está ligada		Status	0	SIM	-17,9328	-50,5445
	08/08/2024 09:13:58	GO - SANTA HELENA DE GOIÁS - Próx. BR-452	O veículo está bloqueado		Status	0	SIM	-17,9328	-50,5445
	08/08/2024 09:11:58	GO - SANTA HELENA DE GOIÁS - Próx. BR-452	A sirene está ligada		Status	0	NÃO	-17,9327	-50,5443
	08/08/2024 09:11:58	GO - SANTA HELENA DE GOIÁS - Próx. BR-452	A sirene está ligada		Status	0	SIM	-17,9328	-50,5445
	08/08/2024 09:11:58	GO - SANTA HELENA DE GOIÁS - Próx. BR-452	O veículo está bloqueado		Status	0	NÃO	-17,9327	-50,5443
	08/08/2024 09:11:58	GO - SANTA HELENA DE GOIÁS - Próx. BR-452	O veículo está bloqueado		Status	0	SIM	-17,9328	-50,5445
	08/08/2024 09:11:58	GO - SANTA HELENA DE GOIÁS - Próx. BR-452	A sirene está ligada		Alerta de Software	0	NÃO	-17,9327	-50,5443
	08/08/2024 09:11:58	GO - SANTA HELENA DE GOIÁS - Próx. BR-452	Parada do Veículo		Alerta de Software	0	NÃO	-17,9327	-50,5443
	08/08/2024 09:09:58	GO - SANTA HELENA DE GOIÁS - Próx. BR-452	A sirene está ligada		Status	0	SIM	-17,9328	-50,5445
	08/08/2024 09:09:58	GO - SANTA HELENA DE GOIÁS - Próx. BR-452	O veículo está bloqueado		Status	0	SIM	-17,9328	-50,5445
	08/08/2024 09:07:58	GO - SANTA HELENA DE GOIÁS - Próx. BR-452	A sirene está ligada		Status	0	SIM	-17,9328	-50,5445
	08/08/2024 09:07:58	GO - SANTA HELENA DE GOIÁS - Próx. BR-452	O veículo está bloqueado		Status	0	SIM	-17,9328	-50,5445
	08/08/2024 09:05:58	GO - SANTA HELENA DE GOIÁS - Próx. BR-452	A sirene está ligada		Status	0	SIM	-17,9328	-50,5445
	08/08/2024 09:05:58	GO - SANTA HELENA DE GOIÁS - Próx. BR-452	O veículo está bloqueado		Status	0	SIM	-17,9328	-50,5445
	08/08/2024 09:03:58	GO - SANTA HELENA DE GOIÁS - Próx. BR-452	A sirene está ligada		Status	0	SIM	-17,9329	-50,5445
	08/08/2024 09:03:58	GO - SANTA HELENA DE GOIÁS - Próx. BR-452	O veículo está bloqueado		Status	0	SIM	-17,9329	-50,5445
	08/08/2024 09:01:58	GO - SANTA HELENA DE GOIÁS - Próx. BR-452	A sirene está ligada		Status	0	NÃO	-17,9328	-50,5445
	08/08/2024 09:01:58	GO - SANTA HELENA DE GOIÁS - Próx. BR-452	A sirene está ligada		Status	0	SIM	-17,9329	-50,5445
	08/08/2024 09:01:58	GO - SANTA HELENA DE GOIÁS - Próx. BR-452	O veículo está bloqueado		Status	0	NÃO	-17,9328	-50,5445
	08/08/2024 09:01:58	GO - SANTA HELENA DE GOIÁS - Próx. BR-452	O veículo está bloqueado		Status	0	SIM	-17,9329	-50,5445
	08/08/2024 09:01:58	GO - SANTA HELENA DE GOIÁS - Próx. BR-452	A sirene está ligada		Alerta de Software	0	NÃO	-17,9328	-50,5445
	08/08/2024 09:01:58	GO - SANTA HELENA DE GOIÁS - Próx. BR-452	Parada do Veículo		Alerta de Software	0	NÃO	-17,9328	-50,5445
	08/08/2024 08:59:58	GO - SANTA HELENA DE GOIÁS - Próx. BR-452	A sirene está ligada		Status	0	SIM	-17,9328	-50,5446
	08/08/2024 08:59:58	GO - SANTA HELENA DE GOIÁS - Próx. BR-452	O veículo está bloqueado		Status	0	SIM	-17,9328	-50,5446
	08/08/2024 08:57:58	GO - SANTA HELENA DE GOIÁS - Próx. BR-452	A sirene está ligada		Status	0	SIM	-17,9328	-50,5446
	08/08/2024 08:57:58	GO - SANTA HELENA DE GOIÁS - Próx. BR-452	O veículo está bloqueado		Status	0	SIM	-17,9328	-50,5446
	08/08/2024 08:55:59	MENSAGEM ENVIADA PELA CENTRAL   Enviada por: integração	MENSAGEM IIVRE:VEICULO BLOQUEADO		Macro		-		
	08/08/2024 08:55:58	MENSAGEM ENVIADA PELA CENTRAL   Enviada por: integração	Ligar Bloqueio		Comando		-		
	08/08/2024 08:55:58	GO - SANTA HELENA DE GOIÁS - Próx. BR-452	A sirene está ligada		Status	0	SIM	-17,9328	-50,5446
	08/08/2024 08:55:58	GO - SANTA HELENA DE GOIÁS - Próx. BR-452	O veículo está bloqueado		Status	0	SIM	-17,9328	-50,5446
	08/08/2024 08:53:58	GO - SANTA HELENA DE GOIÁS - Próx. BR-452	A sirene está ligada		Status	0	SIM	-17,9328	-50,5446
	08/08/2024 08:53:58	GO - SANTA HELENA DE GOIÁS - Próx. BR-452	O veículo está bloqueado		Status	0	SIM	-17,9328	-50,5446
	08/08/2024 08:51:58	GO - SANTA HELENA DE GOIÁS - Próx. BR-452	A sirene está ligada		Status	0	NÃO	-17,9327	-50,5445
	08/08/2024 08:51:58	GO - SANTA HELENA DE GOIÁS - Próx. BR-452	A sirene está ligada		Status	0	SIM	-17,9328	-50,5446
	08/08/2024 08:51:58	GO - SANTA HELENA DE GOIÁS - Próx. BR-452	O veículo está bloqueado		Status	0	NÃO	-17,9327	-50,5445
	08/08/2024 08:51:58	GO - SANTA HELENA DE GOIÁS - Próx. BR-452	O veículo está bloqueado		Status	0	SIM	-17,9328	-50,5446
	08/08/2024 08:51:58	GO - SANTA HELENA DE GOIÁS - Próx. BR-452	A sirene está ligada		Alerta de Software	0	NÃO	-17,9327	-50,5445

RELATÓRIO ANALÍTICO POR VEÍCULO

Período: 06/08/2024 00:00:00 à 14/08/2024 12:00:00

Identificador: RUR4H31 EDIVAN SC 2022

Placa: RUR4H31

Legenda:

Mensagens enviadas do Veículo (Veículo -> Central)

Mensagens enviadas do Veículo (Controle de Jornada Cliente)

Mensagens enviadas da Central (Central -> Veículo)



Sentido:	Data e Hora:	Localização:	Mensagem:	Modo Emergência	Tipo Mensagem:	Vel. (Km/h)	Log ?	Latitude	Longitude
	08/08/2024 08:51:58	GO - SANTA HELENA DE GOIÁS - Próx. BR-452	Parada do Veículo		Alerta de Software	0	NÃO	-17,9327	-50,5445
	08/08/2024 08:51:20	GO - SANTA HELENA DE GOIÁS - Próx. BR-452	05 PARADA PARA ALIMENTACAO 05 PARADA PARA ALIMENTACAO: LOCAL:CINQUENTAO KM: PREVISAO DE REINICIO DATA:08/08/24 HORA:09:20		Macro		NÃO	-17,9328	-50,5445
	08/08/2024 08:51:20	GO - SANTA HELENA DE GOIÁS - Próx. BR-452	A sirene está ligada		Alerta de Software		NÃO	-17,9328	-50,5445
	08/08/2024 08:50:52	GO - SANTA HELENA DE GOIÁS - Próx. BR-452	Ignição desligada		Evento	0	SIM	-17,9328	-50,5446
	08/08/2024 08:50:52	GO - SANTA HELENA DE GOIÁS - Próx. BR-452	A sirene está ligada		Status	0	SIM	-17,9328	-50,5446
	08/08/2024 08:49:58	GO - SANTA HELENA DE GOIÁS - Próx. BR-452	A sirene está ligada		Status	11	SIM	-17,9332	-50,5438
	08/08/2024 08:49:58	GO - SANTA HELENA DE GOIÁS - Próx. BR-452	Ignição ligada		Status	11	SIM	-17,9332	-50,5438
	08/08/2024 08:47:58	GO - SANTA HELENA DE GOIÁS - BR-452	A sirene está ligada		Status	40	SIM	-17,9377	-50,5350
	08/08/2024 08:47:58	GO - SANTA HELENA DE GOIÁS - BR-452	Ignição ligada		Status	40	SIM	-17,9377	-50,5350
	08/08/2024 08:45:58	GO - SANTA HELENA DE GOIÁS - BR-452	A sirene está ligada		Status	29	SIM	-17,9427	-50,5231
	08/08/2024 08:45:58	GO - SANTA HELENA DE GOIÁS - BR-452	Ignição ligada		Status	29	SIM	-17,9427	-50,5231
	08/08/2024 08:43:58	GO - SANTA HELENA DE GOIÁS - BR-452	A sirene está ligada		Status	50	SIM	-17,9437	-50,5205
	08/08/2024 08:43:58	GO - SANTA HELENA DE GOIÁS - BR-452	Ignição ligada		Status	50	SIM	-17,9437	-50,5205
	08/08/2024 08:41:58	GO - RIO VERDE - BR-452	A sirene está ligada		Status	80	NÃO	-17,9553	-50,5064
	08/08/2024 08:41:58	GO - RIO VERDE - BR-452	Ignição ligada		Status	80	NÃO	-17,9553	-50,5064
	08/08/2024 08:41:58	GO - RIO VERDE - BR-452	A sirene está ligada		Alerta de Software	80	NÃO	-17,9553	-50,5064
	08/08/2024 08:39:58	GO - RIO VERDE - BR-452	A sirene está ligada		Status	65	NÃO	-17,9629	-50,4865
	08/08/2024 08:39:58	GO - RIO VERDE - BR-452	Ignição ligada		Status	65	NÃO	-17,9629	-50,4865
	08/08/2024 08:39:58	GO - RIO VERDE - BR-452	A sirene está ligada		Alerta de Software	65	NÃO	-17,9629	-50,4865
	08/08/2024 08:37:59	GO - MAURILÂNDIA - BR-452	A sirene está ligada		Status	84	NÃO	-17,9706	-50,4663
	08/08/2024 08:37:59	GO - MAURILÂNDIA - BR-452	Ignição ligada		Status	84	NÃO	-17,9706	-50,4663
	08/08/2024 08:37:59	GO - MAURILÂNDIA - BR-452	A sirene está ligada		Alerta de Software	84	NÃO	-17,9706	-50,4663
	08/08/2024 08:37:58	GO - MAURILÂNDIA - BR-452	A sirene está ligada		Status	84	NÃO	-17,9707	-50,4661
	08/08/2024 08:37:58	GO - MAURILÂNDIA - BR-452	Ignição ligada		Status	84	NÃO	-17,9707	-50,4661
	08/08/2024 08:35:58	GO - MAURILÂNDIA - BR-452	A sirene está ligada		Status	65	NÃO	-17,9789	-50,4445
	08/08/2024 08:35:58	GO - MAURILÂNDIA - BR-452	Ignição ligada		Status	65	NÃO	-17,9789	-50,4445
	08/08/2024 08:35:53	GO - MAURILÂNDIA - BR-452	A sirene está ligada		Status	63	NÃO	-17,9792	-50,4437
	08/08/2024 08:35:53	GO - MAURILÂNDIA - BR-452	Ignição ligada		Status	63	NÃO	-17,9792	-50,4437
	08/08/2024 08:35:53	GO - MAURILÂNDIA - BR-452	A sirene está ligada		Alerta de Software	63	NÃO	-17,9792	-50,4437
	08/08/2024 08:33:58	GO - MAURILÂNDIA - BR-452	A sirene está ligada		Status	69	NÃO	-17,9875	-50,4252
	08/08/2024 08:33:58	GO - MAURILÂNDIA - BR-452	Ignição ligada		Status	69	NÃO	-17,9875	-50,4252
	08/08/2024 08:31:58	GO - MAURILÂNDIA - BR-452	A sirene está ligada		Status	79	SIM	-17,9982	-50,4047
	08/08/2024 08:31:58	GO - MAURILÂNDIA - BR-452	Ignição ligada		Status	79	SIM	-17,9982	-50,4047
	08/08/2024 08:30:31	GO - MAURILÂNDIA - BR-452			Posição Normal	64	NÃO	-18,0007	-50,3888

## RELATÓRIO ANALÍTICO POR VEÍCULO






































Período: 06/08/2024 00:00:00 à 14/08/2024 12:00:00

Identificador: RUR4H31 EDIVAN SC 2022

Placa: RUR4H31

- Legenda:**
-  Mensagens enviadas do Veículo (Veículo -> Central)
  -  Mensagens enviadas do Veículo (Controle de Jornada Cliente)
  -  Mensagens enviadas da Central (Central -> Veículo)



Sentido:	Data e Hora:	Localização:	Mensagem:	Modo Emergência	Tipo Mensagem:	Vel. (Km/h)	Log ?	Latitude	Longitude
	08/08/2024 08:30:31	GO - MAURILÂNDIA - BR-452	A sirene está ligada		Alerta de Software	64	NÃO	-18,0007	-50,3888
	08/08/2024 08:29:58	GO - MAURILÂNDIA - BR-452	A sirene está ligada		Status	75	NÃO	-18,0010	-50,3833
	08/08/2024 08:29:58	GO - MAURILÂNDIA - BR-452	Ignição ligada		Status	75	NÃO	-18,0010	-50,3833
	08/08/2024 08:27:58	GO - MAURILÂNDIA - BR-452	A sirene está ligada		Status	78	NÃO	-18,0097	-50,3610
	08/08/2024 08:27:58	GO - MAURILÂNDIA - BR-452	Ignição ligada		Status	78	NÃO	-18,0097	-50,3610
	08/08/2024 08:27:58	GO - MAURILÂNDIA - BR-452	A sirene está ligada		Alerta de Software	78	NÃO	-18,0097	-50,3610
	08/08/2024 08:25:58	GO - MAURILÂNDIA - BR-452	A sirene está ligada		Status	66	NÃO	-18,0191	-50,3397
	08/08/2024 08:25:58	GO - MAURILÂNDIA - BR-452	Ignição ligada		Status	66	NÃO	-18,0191	-50,3397
	08/08/2024 08:25:58	GO - MAURILÂNDIA - BR-452	A sirene está ligada		Alerta de Software	66	NÃO	-18,0191	-50,3397
	08/08/2024 08:25:47	GO - MAURILÂNDIA - BR-452	A sirene está ligada		Status	55	NÃO	-18,0198	-50,3381
	08/08/2024 08:25:47	GO - MAURILÂNDIA - BR-452	Ignição ligada		Status	55	NÃO	-18,0198	-50,3381
	08/08/2024 08:23:58	GO - MAURILÂNDIA - BR-452	A sirene está ligada		Status	58	NÃO	-18,0246	-50,3273
	08/08/2024 08:23:58	GO - MAURILÂNDIA - BR-452	Ignição ligada		Status	58	NÃO	-18,0246	-50,3273
	08/08/2024 08:21:58	GO - MAURILÂNDIA - BR-452	A sirene está ligada		Status	51	NÃO	-18,0305	-50,3091
	08/08/2024 08:21:58	GO - MAURILÂNDIA - BR-452	Ignição ligada		Status	51	NÃO	-18,0305	-50,3091
	08/08/2024 08:19:58	GO - MAURILÂNDIA - Próx. BR-452	A sirene está ligada		Status	65	SIM	-18,0359	-50,2903
	08/08/2024 08:19:58	GO - MAURILÂNDIA - Próx. BR-452	Ignição ligada		Status	65	SIM	-18,0359	-50,2903
	08/08/2024 08:17:58	GO - MAURILÂNDIA - Próx. BR-452	A sirene está ligada		Status	81	NÃO	-18,0418	-50,2699
	08/08/2024 08:17:58	GO - MAURILÂNDIA - Próx. BR-452	Ignição ligada		Status	81	NÃO	-18,0418	-50,2699
	08/08/2024 08:17:58	GO - MAURILÂNDIA - Próx. BR-452	A sirene está ligada		Alerta de Software	81	NÃO	-18,0418	-50,2699
	08/08/2024 08:17:28	GO - MAURILÂNDIA - BR-452			Posição Normal	71	NÃO	-18,0435	-50,2641
	08/08/2024 08:17:28	GO - MAURILÂNDIA - BR-452	A sirene está ligada		Alerta de Software	71	NÃO	-18,0435	-50,2641
	08/08/2024 08:15:58	GO - MAURILÂNDIA - Próx. BR-452	A sirene está ligada		Status	69	NÃO	-18,0478	-50,2491
	08/08/2024 08:15:58	GO - MAURILÂNDIA - Próx. BR-452	Ignição ligada		Status	69	NÃO	-18,0478	-50,2491
	08/08/2024 08:15:15	GO - MAURILÂNDIA - BR-452	A sirene está ligada		Status	70	NÃO	-18,0500	-50,2417
	08/08/2024 08:15:15	GO - MAURILÂNDIA - BR-452	Ignição ligada		Status	70	NÃO	-18,0500	-50,2417
	08/08/2024 08:15:15	GO - MAURILÂNDIA - BR-452	A sirene está ligada		Alerta de Software	70	NÃO	-18,0500	-50,2417
	08/08/2024 08:13:58	GO - MAURILÂNDIA - BR-452	A sirene está ligada		Status	76	NÃO	-18,0534	-50,2295
	08/08/2024 08:13:58	GO - MAURILÂNDIA - BR-452	Ignição ligada		Status	76	NÃO	-18,0534	-50,2295
	08/08/2024 08:11:58	GO - MAURILÂNDIA - BR-452	A sirene está ligada		Status	68	NÃO	-18,0510	-50,2079
	08/08/2024 08:11:58	GO - MAURILÂNDIA - BR-452	Ignição ligada		Status	68	NÃO	-18,0510	-50,2079
	08/08/2024 08:11:58	GO - MAURILÂNDIA - BR-452	A sirene está ligada		Alerta de Software	68	NÃO	-18,0510	-50,2079
	08/08/2024 08:09:58	GO - PORTEIRÃO - BR-452	A sirene está ligada		Status	79	NÃO	-18,0510	-50,1850
	08/08/2024 08:09:58	GO - PORTEIRÃO - BR-452	Ignição ligada		Status	79	NÃO	-18,0510	-50,1850
	08/08/2024 08:09:58	GO - PORTEIRÃO - BR-452	A sirene está ligada		Alerta de Software	79	NÃO	-18,0510	-50,1850
	08/08/2024 08:07:58	GO - PORTEIRÃO - BR-452	A sirene está ligada		Status	71	NÃO	-18,0612	-50,1650
	08/08/2024 08:07:58	GO - PORTEIRÃO - BR-452	Ignição ligada		Status	71	NÃO	-18,0612	-50,1650



## RELATÓRIO ANALÍTICO POR VEÍCULO






































Período: 06/08/2024 00:00:00 à 14/08/2024 12:00:00

Identificador: RUR4H31 EDIVAN SC 2022

Placa: RUR4H31

- Legenda:**
-  Mensagens enviadas do Veículo (Veículo -> Central)
  -  Mensagens enviadas do Veículo (Controle de Jornada Cliente)
  -  Mensagens enviadas da Central (Central -> Veículo)



Sentido:	Data e Hora:	Localização:	Mensagem:	Modo Emergência	Tipo Mensagem:	Vel. (Km/h)	Log ?	Latitude	Longitude
	08/08/2024 08:07:58	GO - PORTEIRÃO - BR-452	A sirene está ligada		Alerta de Software	71	NÃO	-18,0612	-50,1650
	08/08/2024 08:05:58	GO - GOIATUBA - BR-452	A sirene está ligada		Status	78	NÃO	-18,0718	-50,1441
	08/08/2024 08:05:58	GO - GOIATUBA - BR-452	Ignição ligada		Status	78	NÃO	-18,0718	-50,1441
	08/08/2024 08:05:58	GO - GOIATUBA - BR-452	A sirene está ligada		Alerta de Software	78	NÃO	-18,0718	-50,1441
	08/08/2024 08:04:05	GO - GOIATUBA - BR-452			Posição Normal	79	NÃO	-18,0817	-50,1238
	08/08/2024 08:04:05	GO - GOIATUBA - BR-452	A sirene está ligada		Alerta de Software	79	NÃO	-18,0817	-50,1238
	08/08/2024 08:03:58	GO - GOIATUBA - BR-452	A sirene está ligada		Status	78	NÃO	-18,0822	-50,1225
	08/08/2024 08:03:58	GO - GOIATUBA - BR-452	Ignição ligada		Status	78	NÃO	-18,0822	-50,1225
	08/08/2024 08:01:58	GO - GOIATUBA - BR-452	A sirene está ligada		Status	83	NÃO	-18,0904	-50,1008
	08/08/2024 08:01:58	GO - GOIATUBA - BR-452	Ignição ligada		Status	83	NÃO	-18,0904	-50,1008
	08/08/2024 07:59:58	GO - GOIATUBA - BR-452	A sirene está ligada		Status	67	NÃO	-18,0983	-50,0799
	08/08/2024 07:59:58	GO - GOIATUBA - BR-452	Ignição ligada		Status	67	NÃO	-18,0983	-50,0799
	08/08/2024 07:57:58	GO - BOM JESUS DE GOIÁS - BR-452	A sirene está ligada		Status	75	SIM	-18,1065	-50,0601
	08/08/2024 07:57:58	GO - BOM JESUS DE GOIÁS - BR-452	Ignição ligada		Status	75	SIM	-18,1065	-50,0601
	08/08/2024 07:55:58	GO - BOM JESUS DE GOIÁS - BR-452	A sirene está ligada		Status	77	NÃO	-18,1146	-50,0385
	08/08/2024 07:55:58	GO - BOM JESUS DE GOIÁS - BR-452	Ignição ligada		Status	77	NÃO	-18,1146	-50,0385
	08/08/2024 07:55:58	GO - BOM JESUS DE GOIÁS - BR-452	A sirene está ligada		Alerta de Software	77	NÃO	-18,1146	-50,0385
	08/08/2024 07:53:58	GO - BOM JESUS DE GOIÁS - BR-452	A sirene está ligada		Status	78	NÃO	-18,1230	-50,0163
	08/08/2024 07:53:58	GO - BOM JESUS DE GOIÁS - BR-452	Ignição ligada		Status	78	NÃO	-18,1230	-50,0163
	08/08/2024 07:53:58	GO - BOM JESUS DE GOIÁS - BR-452	A sirene está ligada		Alerta de Software	78	NÃO	-18,1230	-50,0163
	08/08/2024 07:51:58	GO - BOM JESUS DE GOIÁS - Próx. BR-452	A sirene está ligada		Status	66	NÃO	-18,1305	-49,9960
	08/08/2024 07:51:58	GO - BOM JESUS DE GOIÁS - Próx. BR-452	A sirene está ligada		Status	66	NÃO	-18,1306	-49,9960
	08/08/2024 07:51:58	GO - BOM JESUS DE GOIÁS - Próx. BR-452	Ignição ligada		Status	66	NÃO	-18,1305	-49,9960
	08/08/2024 07:51:58	GO - BOM JESUS DE GOIÁS - Próx. BR-452	Ignição ligada		Status	66	NÃO	-18,1306	-49,9960
	08/08/2024 07:51:58	GO - BOM JESUS DE GOIÁS - Próx. BR-452	A sirene está ligada		Alerta de Software	66	NÃO	-18,1305	-49,9960
	08/08/2024 07:49:58	GO - BOM JESUS DE GOIÁS - Próx. BR-452	A sirene está ligada		Status	81	SIM	-18,1386	-49,9748
	08/08/2024 07:49:58	GO - BOM JESUS DE GOIÁS - Próx. BR-452	Ignição ligada		Status	81	SIM	-18,1386	-49,9748
	08/08/2024 07:47:58	GO - BOM JESUS DE GOIÁS - BR-452	A sirene está ligada		Status	82	SIM	-18,1465	-49,9541
	08/08/2024 07:47:58	GO - BOM JESUS DE GOIÁS - BR-452	Ignição ligada		Status	82	SIM	-18,1465	-49,9541
	08/08/2024 07:45:58	GO - BOM JESUS DE GOIÁS - BR-452	A sirene está ligada		Status	78	SIM	-18,1573	-49,9349
	08/08/2024 07:45:58	GO - BOM JESUS DE GOIÁS - BR-452	Ignição ligada		Status	78	SIM	-18,1573	-49,9349
	08/08/2024 07:43:58	GO - BOM JESUS DE GOIÁS - BR-452	A sirene está ligada		Status	77	SIM	-18,1691	-49,9140
	08/08/2024 07:43:58	GO - BOM JESUS DE GOIÁS - BR-452	Ignição ligada		Status	77	SIM	-18,1691	-49,9140
	08/08/2024 07:42:45	GO - BOM JESUS DE GOIÁS - BR-452	A sirene está ligada		Status	81	NÃO	-18,1763	-49,9013
	08/08/2024 07:42:45	GO - BOM JESUS DE GOIÁS - BR-452	Ignição ligada		Status	81	NÃO	-18,1763	-49,9013
	08/08/2024 07:42:45	GO - BOM JESUS DE GOIÁS - BR-452	A sirene está ligada		Alerta de Software	81	NÃO	-18,1763	-49,9013
	08/08/2024 07:41:58	GO - BOM JESUS DE GOIÁS - BR-452	A sirene está ligada		Status	80	NÃO	-18,1811	-49,8928

## RELATÓRIO ANALÍTICO POR VEÍCULO






































Período: 06/08/2024 00:00:00 à 14/08/2024 12:00:00

Identificador: RUR4H31 EDIVAN SC 2022

Placa: RUR4H31

- Legenda:**
-  Mensagens enviadas do Veículo (Veículo -> Central)
  -  Mensagens enviadas do Veículo (Controle de Jornada Cliente)
  -  Mensagens enviadas da Central (Central -> Veículo)



Sentido:	Data e Hora:	Localização:	Mensagem:	Modo Emergência	Tipo Mensagem:	Vel. (Km/h)	Log ?	Latitude	Longitude
	08/08/2024 07:41:58	GO - BOM JESUS DE GOIÁS - BR-452	Ignição ligada		Status	80	NÃO	-18,1811	-49,8928
	08/08/2024 07:39:58	GO - BOM JESUS DE GOIÁS - BR-452	A sirene está ligada		Status	77	NÃO	-18,1927	-49,8724
	08/08/2024 07:39:58	GO - BOM JESUS DE GOIÁS - BR-452	Ignição ligada		Status	77	NÃO	-18,1927	-49,8724
	08/08/2024 07:37:58	GO - BOM JESUS DE GOIÁS - BR-452	A sirene está ligada		Status	78	NÃO	-18,1980	-49,8515
	08/08/2024 07:37:58	GO - BOM JESUS DE GOIÁS - BR-452	A sirene está ligada		Status	78	NÃO	-18,1981	-49,8516
	08/08/2024 07:37:58	GO - BOM JESUS DE GOIÁS - BR-452	Ignição ligada		Status	78	NÃO	-18,1980	-49,8515
	08/08/2024 07:37:58	GO - BOM JESUS DE GOIÁS - BR-452	Ignição ligada		Status	78	NÃO	-18,1981	-49,8516
	08/08/2024 07:37:58	GO - BOM JESUS DE GOIÁS - BR-452	A sirene está ligada		Alerta de Software	78	NÃO	-18,1980	-49,8515
	08/08/2024 07:35:58	GO - BOM JESUS DE GOIÁS - BR-452	A sirene está ligada		Status	78	SIM	-18,1959	-49,8279
	08/08/2024 07:35:58	GO - BOM JESUS DE GOIÁS - BR-452	Ignição ligada		Status	78	SIM	-18,1959	-49,8279
	08/08/2024 07:33:58	GO - BOM JESUS DE GOIÁS - BR-452	A sirene está ligada		Status	80	SIM	-18,1963	-49,8041
	08/08/2024 07:33:58	GO - BOM JESUS DE GOIÁS - BR-452	Ignição ligada		Status	80	SIM	-18,1963	-49,8041
	08/08/2024 07:31:58	GO - BOM JESUS DE GOIÁS - BR-452	A sirene está ligada		Status	51	SIM	-18,1973	-49,7820
	08/08/2024 07:31:58	GO - BOM JESUS DE GOIÁS - BR-452	Ignição ligada		Status	51	SIM	-18,1973	-49,7820
	08/08/2024 07:29:58	GO - BOM JESUS DE GOIÁS - BR-452	A sirene está ligada		Status	72	SIM	-18,2033	-49,7692
	08/08/2024 07:29:58	GO - BOM JESUS DE GOIÁS - BR-452	Ignição ligada		Status	72	SIM	-18,2033	-49,7692
	08/08/2024 07:27:58	GO - BOM JESUS DE GOIÁS - Próx. BR-452	A sirene está ligada		Status	84	NÃO	-18,2135	-49,7519
	08/08/2024 07:27:58	GO - BOM JESUS DE GOIÁS - Próx. BR-452	Ignição ligada		Status	84	NÃO	-18,2135	-49,7519
	08/08/2024 07:27:58	GO - BOM JESUS DE GOIÁS - Próx. BR-452	A sirene está ligada		Alerta de Software	84	NÃO	-18,2135	-49,7519
	08/08/2024 07:25:58	GO - BOM JESUS DE GOIÁS - Próx. Rua Dois	A sirene está ligada		Status	41	NÃO	-18,2215	-49,7414
	08/08/2024 07:25:58	GO - BOM JESUS DE GOIÁS - Próx. Rua Dois	Ignição ligada		Status	41	NÃO	-18,2215	-49,7414
	08/08/2024 07:25:58	GO - BOM JESUS DE GOIÁS - Próx. Rua Dois	A sirene está ligada		Alerta de Software	41	NÃO	-18,2215	-49,7414
	08/08/2024 07:23:58	GO - ITUMBIARA - BR-452	A sirene está ligada		Status	81	NÃO	-18,2328	-49,7264
	08/08/2024 07:23:58	GO - ITUMBIARA - BR-452	Ignição ligada		Status	81	NÃO	-18,2328	-49,7264
	08/08/2024 07:23:58	GO - ITUMBIARA - BR-452	A sirene está ligada		Alerta de Software	81	NÃO	-18,2328	-49,7264
	08/08/2024 07:21:58	GO - ITUMBIARA - BR-452	A sirene está ligada		Status	75	NÃO	-18,2428	-49,7049
	08/08/2024 07:21:58	GO - ITUMBIARA - BR-452	Ignição ligada		Status	75	NÃO	-18,2428	-49,7049
	08/08/2024 07:21:58	GO - ITUMBIARA - BR-452	A sirene está ligada		Alerta de Software	75	NÃO	-18,2428	-49,7049
	08/08/2024 07:19:58	GO - BOM JESUS DE GOIÁS - BR-452	A sirene está ligada		Status	49	NÃO	-18,2511	-49,6869
	08/08/2024 07:19:58	GO - BOM JESUS DE GOIÁS - BR-452	Ignição ligada		Status	49	NÃO	-18,2511	-49,6869
	08/08/2024 07:19:58	GO - BOM JESUS DE GOIÁS - BR-452	A sirene está ligada		Alerta de Software	49	NÃO	-18,2511	-49,6869
	08/08/2024 07:19:53	GO - BOM JESUS DE GOIÁS - BR-452	A sirene está ligada		Status	49	NÃO	-18,2513	-49,6863
	08/08/2024 07:19:53	GO - BOM JESUS DE GOIÁS - BR-452	Ignição ligada		Status	49	NÃO	-18,2513	-49,6863
	08/08/2024 07:19:53	GO - BOM JESUS DE GOIÁS - BR-452	A sirene está ligada		Alerta de Software	49	NÃO	-18,2513	-49,6863
	08/08/2024 07:17:58	GO - BOM JESUS DE GOIÁS - BR-452	A sirene está ligada		Status	29	NÃO	-18,2559	-49,6762
	08/08/2024 07:17:58	GO - BOM JESUS DE GOIÁS - BR-452	Ignição ligada		Status	29	NÃO	-18,2559	-49,6762
	08/08/2024 07:15:58	GO - BOM JESUS DE GOIÁS - BR-452	A sirene está ligada		Status	39	NÃO	-18,2598	-49,6677

## RELATÓRIO ANALÍTICO POR VEÍCULO






































Período: 06/08/2024 00:00:00 à 14/08/2024 12:00:00

Identificador: RUR4H31 EDIVAN SC 2022

Placa: RUR4H31

- Legenda:**
-  Mensagens enviadas do Veículo (Veículo -> Central)
  -  Mensagens enviadas do Veículo (Controle de Jornada Cliente)
  -  Mensagens enviadas da Central (Central -> Veículo)



Sentido:	Data e Hora:	Localização:	Mensagem:	Modo Emergência	Tipo Mensagem:	Vel. (Km/h)	Log ?	Latitude	Longitude
	08/08/2024 07:15:58	GO - BOM JESUS DE GOIÁS - BR-452	Ignição ligada		Status	39	NÃO	-18,2598	-49,6677
	08/08/2024 07:13:58	GO - BOM JESUS DE GOIÁS - BR-452	A sirene está ligada		Status	77	SIM	-18,2674	-49,6512
	08/08/2024 07:13:58	GO - BOM JESUS DE GOIÁS - BR-452	Ignição ligada		Status	77	SIM	-18,2674	-49,6512
	08/08/2024 07:11:58	GO - BOM JESUS DE GOIÁS - BR-452	A sirene está ligada		Status	65	SIM	-18,2768	-49,6308
	08/08/2024 07:11:58	GO - BOM JESUS DE GOIÁS - BR-452	Ignição ligada		Status	65	SIM	-18,2768	-49,6308
	08/08/2024 07:09:58	GO - BOM JESUS DE GOIÁS - BR-452	A sirene está ligada		Status	70	SIM	-18,2863	-49,6102
	08/08/2024 07:09:58	GO - BOM JESUS DE GOIÁS - BR-452	Ignição ligada		Status	70	SIM	-18,2863	-49,6102
	08/08/2024 07:07:58	GO - ITUMBIARA - BR-452	A sirene está ligada		Status	78	SIM	-18,2959	-49,5935
	08/08/2024 07:07:58	GO - ITUMBIARA - BR-452	Ignição ligada		Status	78	SIM	-18,2959	-49,5935
	08/08/2024 07:05:58	GO - ITUMBIARA - BR-452	A sirene está ligada		Status	79	SIM	-18,3008	-49,5716
	08/08/2024 07:05:58	GO - ITUMBIARA - BR-452	Ignição ligada		Status	79	SIM	-18,3008	-49,5716
	08/08/2024 07:03:59	GO - ITUMBIARA - Próx. BR-452	A sirene está ligada		Status	82	NÃO	-18,2975	-49,5472
	08/08/2024 07:03:59	GO - ITUMBIARA - Próx. BR-452	A sirene está ligada		Status	82	SIM	-18,2976	-49,5473
	08/08/2024 07:03:59	GO - ITUMBIARA - Próx. BR-452	Ignição ligada		Status	82	NÃO	-18,2975	-49,5472
	08/08/2024 07:03:59	GO - ITUMBIARA - Próx. BR-452	Ignição ligada		Status	82	SIM	-18,2976	-49,5473
	08/08/2024 07:03:59	GO - ITUMBIARA - Próx. BR-452	A sirene está ligada		Alerta de Software	82	NÃO	-18,2975	-49,5472
	08/08/2024 07:01:59	GO - ITUMBIARA - BR-452	A sirene está ligada		Status	76	SIM	-18,3016	-49,5242
	08/08/2024 07:01:59	GO - ITUMBIARA - BR-452	Ignição ligada		Status	76	SIM	-18,3016	-49,5242
	08/08/2024 06:59:59	GO - ITUMBIARA - BR-452	A sirene está ligada		Status	76	SIM	-18,3111	-49,5019
	08/08/2024 06:59:59	GO - ITUMBIARA - BR-452	Ignição ligada		Status	76	SIM	-18,3111	-49,5019
	08/08/2024 06:57:59	GO - ITUMBIARA - Próx. BR-452	A sirene está ligada		Status	62	SIM	-18,3192	-49,4834
	08/08/2024 06:57:59	GO - ITUMBIARA - Próx. BR-452	Ignição ligada		Status	62	SIM	-18,3192	-49,4834
	08/08/2024 06:55:59	GO - ITUMBIARA - BR-452	A sirene está ligada		Status	84	SIM	-18,3260	-49,4650
	08/08/2024 06:55:59	GO - ITUMBIARA - BR-452	Ignição ligada		Status	84	SIM	-18,3260	-49,4650
	08/08/2024 06:53:59	GO - ITUMBIARA - BR-452	A sirene está ligada		Status	44	NÃO	-18,3347	-49,4433
	08/08/2024 06:53:59	GO - ITUMBIARA - BR-452	A sirene está ligada		Status	44	SIM	-18,3347	-49,4434
	08/08/2024 06:53:59	GO - ITUMBIARA - BR-452	Ignição ligada		Status	44	NÃO	-18,3347	-49,4433
	08/08/2024 06:53:59	GO - ITUMBIARA - BR-452	Ignição ligada		Status	44	SIM	-18,3347	-49,4434
	08/08/2024 06:53:59	GO - ITUMBIARA - BR-452	A sirene está ligada		Alerta de Software	44	NÃO	-18,3347	-49,4433
	08/08/2024 06:51:59	GO - ITUMBIARA - BR-452	A sirene está ligada		Status	53	SIM	-18,3414	-49,4277
	08/08/2024 06:51:59	GO - ITUMBIARA - BR-452	Ignição ligada		Status	53	SIM	-18,3414	-49,4277
	08/08/2024 06:49:59	GO - ITUMBIARA - BR-452	A sirene está ligada		Status	70	SIM	-18,3453	-49,4060
	08/08/2024 06:49:59	GO - ITUMBIARA - BR-452	Ignição ligada		Status	70	SIM	-18,3453	-49,4060
	08/08/2024 06:47:59	GO - ITUMBIARA - BR-452	A sirene está ligada		Status	80	SIM	-18,3535	-49,3835
	08/08/2024 06:47:59	GO - ITUMBIARA - BR-452	Ignição ligada		Status	80	SIM	-18,3535	-49,3835
	08/08/2024 06:45:59	GO - ITUMBIARA - BR-452	A sirene está ligada		Status	79	SIM	-18,3685	-49,3649
	08/08/2024 06:45:59	GO - ITUMBIARA - BR-452	Ignição ligada		Status	79	SIM	-18,3685	-49,3649

## RELATÓRIO ANALÍTICO POR VEÍCULO






































Período: 06/08/2024 00:00:00 à 14/08/2024 12:00:00

Identificador: RUR4H31 EDIVAN SC 2022

Placa: RUR4H31

- Legenda:**
-  Mensagens enviadas do Veículo (Veículo -> Central)
  -  Mensagens enviadas do Veículo (Controle de Jornada Cliente)
  -  Mensagens enviadas da Central (Central -> Veículo)



Sentido:	Data e Hora:	Localização:	Mensagem:	Modo Emergência	Tipo Mensagem:	Vel. (Km/h)	Log ?	Latitude	Longitude
	08/08/2024 06:43:59	GO - ITUMBIARA - BR-154	A sirene está ligada		Status	68	NÃO	-18,3824	-49,3455
	08/08/2024 06:43:59	GO - ITUMBIARA - BR-154	Ignição ligada		Status	68	NÃO	-18,3824	-49,3455
	08/08/2024 06:43:59	GO - ITUMBIARA - BR-154	A sirene está ligada		Alerta de Software	68	NÃO	-18,3824	-49,3455
	08/08/2024 06:42:21	GO - ITUMBIARA - BR-154			Posição Normal	55	NÃO	-18,3911	-49,3356
	08/08/2024 06:42:21	GO - ITUMBIARA - BR-154	A sirene está ligada		Alerta de Software	55	NÃO	-18,3911	-49,3356
	08/08/2024 06:41:59	GO - ITUMBIARA - BR-154	A sirene está ligada		Status	57	NÃO	-18,3931	-49,3334
	08/08/2024 06:41:59	GO - ITUMBIARA - BR-154	Ignição ligada		Status	57	NÃO	-18,3931	-49,3334
	08/08/2024 06:39:59	GO - ITUMBIARA - BR-154	A sirene está ligada		Status	35	NÃO	-18,4001	-49,3172
	08/08/2024 06:39:59	GO - ITUMBIARA - BR-154	Ignição ligada		Status	35	NÃO	-18,4001	-49,3172
	08/08/2024 06:39:59	GO - ITUMBIARA - BR-154	A sirene está ligada		Alerta de Software	35	NÃO	-18,4001	-49,3172
	08/08/2024 06:37:59	GO - ITUMBIARA - Próx. BR-154	A sirene está ligada		Status	54	NÃO	-18,3998	-49,3058
	08/08/2024 06:37:59	GO - ITUMBIARA - Próx. BR-154	Ignição ligada		Status	54	NÃO	-18,3998	-49,3058
	08/08/2024 06:37:59	GO - ITUMBIARA - Próx. BR-154	A sirene está ligada		Alerta de Software	54	NÃO	-18,3998	-49,3058
	08/08/2024 06:35:59	GO - ITUMBIARA - Próx. BR-154	A sirene está ligada		Status	51	NÃO	-18,3955	-49,2956
	08/08/2024 06:35:59	GO - ITUMBIARA - Próx. BR-154	Ignição ligada		Status	51	NÃO	-18,3955	-49,2956
	08/08/2024 06:35:59	GO - ITUMBIARA - Próx. BR-154	A sirene está ligada		Alerta de Software	51	NÃO	-18,3955	-49,2956
	08/08/2024 06:33:59	GO - ITUMBIARA - BR-154	A sirene está ligada		Status	49	NÃO	-18,3855	-49,2814
	08/08/2024 06:33:59	GO - ITUMBIARA - BR-154	Ignição ligada		Status	49	NÃO	-18,3855	-49,2814
	08/08/2024 06:33:59	GO - ITUMBIARA - BR-154	A sirene está ligada		Alerta de Software	49	NÃO	-18,3855	-49,2814
	08/08/2024 06:31:59	GO - ITUMBIARA - BR-154	A sirene está ligada		Status	75	NÃO	-18,3736	-49,2650
	08/08/2024 06:31:59	GO - ITUMBIARA - BR-154	Ignição ligada		Status	75	NÃO	-18,3736	-49,2650
	08/08/2024 06:31:59	GO - ITUMBIARA - BR-154	A sirene está ligada		Alerta de Software	75	NÃO	-18,3736	-49,2650
	08/08/2024 06:29:59	GO - ITUMBIARA - BR-154	A sirene está ligada		Status	73	NÃO	-18,3665	-49,2447
	08/08/2024 06:29:59	GO - ITUMBIARA - BR-154	Ignição ligada		Status	73	NÃO	-18,3665	-49,2447
	08/08/2024 06:29:59	GO - ITUMBIARA - BR-154	A sirene está ligada		Alerta de Software	73	NÃO	-18,3665	-49,2447
	08/08/2024 06:27:59	GO - ITUMBIARA - BR-154	A sirene está ligada		Status	56	NÃO	-18,3606	-49,2248
	08/08/2024 06:27:59	GO - ITUMBIARA - BR-154	Ignição ligada		Status	56	NÃO	-18,3606	-49,2248
	08/08/2024 06:27:59	GO - ITUMBIARA - BR-154	A sirene está ligada		Alerta de Software	56	NÃO	-18,3606	-49,2248
	08/08/2024 06:25:59	GO - ITUMBIARA - Via Expressa Júlio Borges de Souza	A sirene está ligada		Status	56	NÃO	-18,3609	-49,2155
	08/08/2024 06:25:59	GO - ITUMBIARA - Via Expressa Júlio Borges de Souza	Ignição ligada		Status	56	NÃO	-18,3609	-49,2155
	08/08/2024 06:25:59	GO - ITUMBIARA - Via Expressa Júlio Borges de Souza	A sirene está ligada		Alerta de Software	56	NÃO	-18,3609	-49,2155
	08/08/2024 06:23:59	GO - ITUMBIARA - BR-153	A sirene está ligada		Status	76	NÃO	-18,3809	-49,2092
	08/08/2024 06:23:59	GO - ITUMBIARA - BR-153	Ignição ligada		Status	76	NÃO	-18,3809	-49,2092
	08/08/2024 06:23:59	GO - ITUMBIARA - BR-153	A sirene está ligada		Alerta de Software	76	NÃO	-18,3809	-49,2092
	08/08/2024 06:21:59	GO - ITUMBIARA - BR-153	A sirene está ligada		Status	55	NÃO	-18,3987	-49,2034
	08/08/2024 06:21:59	GO - ITUMBIARA - BR-153	Ignição ligada		Status	55	NÃO	-18,3987	-49,2034
	08/08/2024 06:21:59	GO - ITUMBIARA - BR-153	A sirene está ligada		Alerta de Software	55	NÃO	-18,3987	-49,2034


RELATÓRIO ANALÍTICO POR VEÍCULO


Período: 06/08/2024 00:00:00 à 14/08/2024 12:00:00


Identificador: RUR4H31 EDIVAN SC 2022

Placa: RUR4H31






































Legenda:

 Mensagens enviadas do Veículo (Veículo -> Central)

 Mensagens enviadas do Veículo (Controle de Jornada Cliente)

 Mensagens enviadas da Central (Central -> Veículo)






Sentido:	Data e Hora:	Localização:	Mensagem:	Modo Emergência	Tipo Mensagem:	Vel. (Km/h)	Log ?	Latitude	Longitude
	08/08/2024 06:20:29	GO - ITUMBIARA - BR-153			Posição Normal	54	NÃO	-18,4104	-49,1962
	08/08/2024 06:20:29	GO - ITUMBIARA - BR-153	A sirene está ligada		Alerta de Software	54	NÃO	-18,4104	-49,1962
	08/08/2024 06:19:59	GO - ITUMBIARA - Via Expressa Júlio Borges de Souza	A sirene está ligada		Status	58	NÃO	-18,4136	-49,1942
	08/08/2024 06:19:59	GO - ITUMBIARA - Via Expressa Júlio Borges de Souza	Ignição ligada		Status	58	NÃO	-18,4136	-49,1942
	08/08/2024 06:17:59	MG - ARAPORÃ - BR-153	A sirene está ligada		Status	46	NÃO	-18,4317	-49,1916
	08/08/2024 06:17:59	MG - ARAPORÃ - BR-153	Ignição ligada		Status	46	NÃO	-18,4317	-49,1916
	08/08/2024 06:17:59	MG - ARAPORÃ - BR-153	A sirene está ligada		Alerta de Software	46	NÃO	-18,4317	-49,1916
	08/08/2024 06:17:18	MG - ARAPORÃ - BR-153			Posição Normal	55	NÃO	-18,4359	-49,1901
	08/08/2024 06:17:18	MG - ARAPORÃ - BR-153	A sirene está ligada		Alerta de Software	55	NÃO	-18,4359	-49,1901
	08/08/2024 06:16:39	MENSAGEM ENVIADA PELA CENTRAL   Enviada por: integração	Temporizador 10-10 / 18 hora(s)		Comando	-	-	-	-
	08/08/2024 06:15:59	MG - ARAPORÃ - BR-153	A sirene está ligada		Status	78	NÃO	-18,4490	-49,1877
	08/08/2024 06:15:59	MG - ARAPORÃ - BR-153	Ignição ligada		Status	78	NÃO	-18,4490	-49,1877
	08/08/2024 06:13:59	MG - ARAPORÃ - BR-153	A sirene está ligada		Status	78	NÃO	-18,4721	-49,1883
	08/08/2024 06:13:59	MG - ARAPORÃ - BR-153	Ignição ligada		Status	78	NÃO	-18,4721	-49,1883
	08/08/2024 06:13:59	MG - ARAPORÃ - BR-153	A sirene está ligada		Alerta de Software	78	NÃO	-18,4721	-49,1883
	08/08/2024 06:13:46	MG - ARAPORÃ - BR-153	A sirene está ligada		Status	77	NÃO	-18,4746	-49,1884
	08/08/2024 06:13:46	MG - ARAPORÃ - BR-153	Ignição ligada		Status	77	NÃO	-18,4746	-49,1884
	08/08/2024 06:11:59	MG - ARAPORÃ - BR-153	A sirene está ligada		Status	78	NÃO	-18,4946	-49,1888
	08/08/2024 06:11:59	MG - ARAPORÃ - BR-153	Ignição ligada		Status	78	NÃO	-18,4946	-49,1888
	08/08/2024 06:09:59	MG - ARAPORÃ - BR-153	A sirene está ligada		Status	69	NÃO	-18,5174	-49,1897
	08/08/2024 06:09:59	MG - ARAPORÃ - BR-153	Ignição ligada		Status	69	NÃO	-18,5174	-49,1897
	08/08/2024 06:09:59	MG - ARAPORÃ - BR-153	A sirene está ligada		Alerta de Software	69	NÃO	-18,5174	-49,1897
	08/08/2024 06:09:18	MG - ARAPORÃ - BR-153	A sirene está ligada		Status	49	NÃO	-18,5233	-49,1906
	08/08/2024 06:09:18	MG - ARAPORÃ - BR-153	Ignição ligada		Status	49	NÃO	-18,5233	-49,1906
	08/08/2024 06:09:18	MG - ARAPORÃ - BR-153	A sirene está ligada		Alerta de Software	49	NÃO	-18,5233	-49,1906
	08/08/2024 06:07:59	MG - ARAPORÃ - BR-153	A sirene está ligada		Status	50	NÃO	-18,5326	-49,1921
	08/08/2024 06:07:59	MG - ARAPORÃ - BR-153	Ignição ligada		Status	50	NÃO	-18,5326	-49,1921
	08/08/2024 06:05:59	MG - CENTRALINA - BR-153	A sirene está ligada		Status	80	NÃO	-18,5537	-49,1938
	08/08/2024 06:05:59	MG - CENTRALINA - BR-153	Ignição ligada		Status	80	NÃO	-18,5537	-49,1938
	08/08/2024 06:05:59	MG - CENTRALINA - BR-153	A sirene está ligada		Alerta de Software	80	NÃO	-18,5537	-49,1938
	08/08/2024 06:03:59	MG - CENTRALINA - Próx. BR-153	A sirene está ligada		Status	12	NÃO	-18,5695	-49,1932
	08/08/2024 06:03:59	MG - CENTRALINA - Próx. BR-153	Ignição ligada		Status	12	NÃO	-18,5695	-49,1932
	08/08/2024 06:03:59	MG - CENTRALINA - Próx. BR-153	A sirene está ligada		Alerta de Software	12	NÃO	-18,5695	-49,1932
	08/08/2024 06:01:59	MG - CENTRALINA - Próx. BR-153	A sirene está ligada		Status	0	NÃO	-18,5695	-49,1926
	08/08/2024 06:01:59	MG - CENTRALINA - Próx. BR-153	Ignição ligada		Status	0	NÃO	-18,5695	-49,1926
	08/08/2024 06:01:59	MG - CENTRALINA - Próx. BR-153	A sirene está ligada		Alerta de Software	0	NÃO	-18,5695	-49,1926
	08/08/2024 06:01:59	MG - CENTRALINA - Próx. BR-153	Parada do Veículo		Alerta de Software	0	NÃO	-18,5695	-49,1926






































RELATÓRIO ANALÍTICO POR VEÍCULO

Período: 06/08/2024 00:00:00 à 14/08/2024 12:00:00  
Identificador: RUR4H31 EDIVAN SC 2022  
Placa: RUR4H31

- Legenda:**
-  Mensagens enviadas do Veículo (Veículo -> Central)
  -  Mensagens enviadas do Veículo (Controle de Jornada Cliente)
  -  Mensagens enviadas da Central (Central -> Veículo)



Sentido:	Data e Hora:	Localização:	Mensagem:	Modo Emergência	Tipo Mensagem:	Vel. (Km/h)	Log ?	Latitude	Longitude
	08/08/2024 06:01:50	MG - CENTRALINA - Próx. BR-153	A sirene está ligada		Status	0	NÃO	-18,5695	-49,1926
	08/08/2024 06:01:50	MG - CENTRALINA - Próx. BR-153	Ignição ligada		Evento	0	NÃO	-18,5695	-49,1926
	08/08/2024 06:01:07	MENSAGEM ENVIADA PELA CENTRAL   Enviada por: integração	Habilitar sensor de porta do carona		Comando		-		
	08/08/2024 06:01:06	MENSAGEM ENVIADA PELA CENTRAL   Enviada por: integração	Habilitar sensor de violação de painel		Comando		-		
	08/08/2024 06:01:05	MENSAGEM ENVIADA PELA CENTRAL   Enviada por: integração	Desligar Bloqueio		Comando		-		
	08/08/2024 06:01:04	MENSAGEM ENVIADA PELA CENTRAL   Enviada por: integração	Habilitar sensor de porta do motorista		Comando		-		
	08/08/2024 06:01:04	MENSAGEM ENVIADA PELA CENTRAL   Enviada por: integração	Habilitar sensor de desengate		Comando		-		
	08/08/2024 06:01:04	MENSAGEM ENVIADA PELA CENTRAL   Enviada por: integração	Desabilitar Botão de Abertura de Trava de Baú		Comando		-		
	08/08/2024 06:00:29	MG - CENTRALINA - Próx. BR-153	11 REINICIO DE VIAGEM 11 REINICIO DE VIAGEM ID MOTORISTA:5072		Macro		NÃO	-18,5695	-49,1926
	08/08/2024 06:00:29	MG - CENTRALINA - Próx. BR-153	A sirene está ligada		Alerta de Software		NÃO	-18,5695	-49,1926
	08/08/2024 05:59:59	MG - CENTRALINA - Próx. BR-153	A sirene está ligada		Status	0	NÃO	-18,5695	-49,1926
	08/08/2024 05:59:59	MG - CENTRALINA - Próx. BR-153	O veículo está bloqueado		Status	0	NÃO	-18,5695	-49,1926
	08/08/2024 05:57:59	MG - CENTRALINA - Próx. BR-153	A sirene está ligada		Status	0	NÃO	-18,5695	-49,1926
	08/08/2024 05:57:59	MG - CENTRALINA - Próx. BR-153	O veículo está bloqueado		Status	0	NÃO	-18,5695	-49,1926
	08/08/2024 05:57:59	MG - CENTRALINA - Próx. BR-153	A sirene está ligada		Alerta de Software	0	NÃO	-18,5695	-49,1926
	08/08/2024 05:57:59	MG - CENTRALINA - Próx. BR-153	Parada do Veículo		Alerta de Software	0	NÃO	-18,5695	-49,1926
	08/08/2024 05:55:59	MG - CENTRALINA - Próx. BR-153	A sirene está ligada		Status	0	NÃO	-18,5694	-49,1926
	08/08/2024 05:55:59	MG - CENTRALINA - Próx. BR-153	O veículo está bloqueado		Status	0	NÃO	-18,5694	-49,1926
	08/08/2024 05:55:59	MG - CENTRALINA - Próx. BR-153	A sirene está ligada		Alerta de Software	0	NÃO	-18,5694	-49,1926
	08/08/2024 05:55:59	MG - CENTRALINA - Próx. BR-153	Parada do Veículo		Alerta de Software	0	NÃO	-18,5694	-49,1926
	08/08/2024 05:53:59	MG - CENTRALINA - Próx. BR-153	A sirene está ligada		Status	0	NÃO	-18,5694	-49,1926
	08/08/2024 05:53:59	MG - CENTRALINA - Próx. BR-153	O veículo está bloqueado		Status	0	NÃO	-18,5694	-49,1926
	08/08/2024 05:53:59	MG - CENTRALINA - Próx. BR-153	A sirene está ligada		Alerta de Software	0	NÃO	-18,5694	-49,1926
	08/08/2024 05:53:59	MG - CENTRALINA - Próx. BR-153	Parada do Veículo		Alerta de Software	0	NÃO	-18,5694	-49,1926
	08/08/2024 05:51:59	MG - CENTRALINA - Próx. BR-153	A sirene está ligada		Status	0	NÃO	-18,5694	-49,1926
	08/08/2024 05:51:59	MG - CENTRALINA - Próx. BR-153	O veículo está bloqueado		Status	0	NÃO	-18,5694	-49,1926
	08/08/2024 05:51:59	MG - CENTRALINA - Próx. BR-153	A sirene está ligada		Alerta de Software	0	NÃO	-18,5694	-49,1926
	08/08/2024 05:51:59	MG - CENTRALINA - Próx. BR-153	Parada do Veículo		Alerta de Software	0	NÃO	-18,5694	-49,1926
	08/08/2024 05:49:59	MG - CENTRALINA - Próx. BR-153	A sirene está ligada		Status	0	NÃO	-18,5694	-49,1926
	08/08/2024 05:49:59	MG - CENTRALINA - Próx. BR-153	O veículo está bloqueado		Status	0	NÃO	-18,5694	-49,1926
	08/08/2024 05:49:59	MG - CENTRALINA - Próx. BR-153	A sirene está ligada		Alerta de Software	0	NÃO	-18,5694	-49,1926
	08/08/2024 05:49:59	MG - CENTRALINA - Próx. BR-153	Parada do Veículo		Alerta de Software	0	NÃO	-18,5694	-49,1926
	08/08/2024 05:47:59	MG - CENTRALINA - Próx. BR-153	A sirene está ligada		Status	0	NÃO	-18,5694	-49,1925
	08/08/2024 05:47:59	MG - CENTRALINA - Próx. BR-153	O veículo está bloqueado		Status	0	NÃO	-18,5694	-49,1925
	08/08/2024 05:47:59	MG - CENTRALINA - Próx. BR-153	A sirene está ligada		Alerta de Software	0	NÃO	-18,5694	-49,1925

## RELATÓRIO ANALÍTICO POR VEÍCULO






Período: 06/08/2024 00:00:00 à 14/08/2024 12:00:00

Identificador: RUR4H31 EDIVAN SC 2022

Placa: RUR4H31

- Legenda:**
-  Mensagens enviadas do Veículo (Veículo -> Central)
  -  Mensagens enviadas do Veículo (Controle de Jornada Cliente)
  -  Mensagens enviadas da Central (Central -> Veículo)



Sentido:	Data e Hora:	Localização:	Mensagem:	Modo Emergência	Tipo Mensagem:	Vel. (Km/h)	Log ?	Latitude	Longitude
	08/08/2024 05:47:59	MG - CENTRALINA - Próx. BR-153	Parada do Veículo		Alerta de Software	0	NÃO	-18,5694	-49,1925
	08/08/2024 05:45:59	MG - CENTRALINA - Próx. BR-153	A sirene está ligada		Status	0	NÃO	-18,5694	-49,1925
	08/08/2024 05:45:59	MG - CENTRALINA - Próx. BR-153	O veículo está bloqueado		Status	0	NÃO	-18,5694	-49,1925
	08/08/2024 05:45:59	MG - CENTRALINA - Próx. BR-153	A sirene está ligada		Alerta de Software	0	NÃO	-18,5694	-49,1925
	08/08/2024 05:45:59	MG - CENTRALINA - Próx. BR-153	Parada do Veículo		Alerta de Software	0	NÃO	-18,5694	-49,1925
	08/08/2024 05:43:59	MG - CENTRALINA - Próx. BR-153	A sirene está ligada		Status	0	NÃO	-18,5695	-49,1925
	08/08/2024 05:43:59	MG - CENTRALINA - Próx. BR-153	O veículo está bloqueado		Status	0	NÃO	-18,5695	-49,1925
	08/08/2024 05:43:59	MG - CENTRALINA - Próx. BR-153	A sirene está ligada		Alerta de Software	0	NÃO	-18,5695	-49,1925
	08/08/2024 05:43:59	MG - CENTRALINA - Próx. BR-153	Parada do Veículo		Alerta de Software	0	NÃO	-18,5695	-49,1925
	08/08/2024 05:41:59	MG - CENTRALINA - Próx. BR-153	A sirene está ligada		Status	0	NÃO	-18,5695	-49,1925
	08/08/2024 05:41:59	MG - CENTRALINA - Próx. BR-153	O veículo está bloqueado		Status	0	NÃO	-18,5695	-49,1925
	08/08/2024 05:41:59	MG - CENTRALINA - Próx. BR-153	A sirene está ligada		Alerta de Software	0	NÃO	-18,5695	-49,1925
	08/08/2024 05:41:59	MG - CENTRALINA - Próx. BR-153	Parada do Veículo		Alerta de Software	0	NÃO	-18,5695	-49,1925
	08/08/2024 05:39:59	MG - CENTRALINA - Próx. BR-153	A sirene está ligada		Status	0	NÃO	-18,5695	-49,1925
	08/08/2024 05:39:59	MG - CENTRALINA - Próx. BR-153	O veículo está bloqueado		Status	0	NÃO	-18,5695	-49,1925
	08/08/2024 05:39:59	MG - CENTRALINA - Próx. BR-153	A sirene está ligada		Alerta de Software	0	NÃO	-18,5695	-49,1925
	08/08/2024 05:39:59	MG - CENTRALINA - Próx. BR-153	Parada do Veículo		Alerta de Software	0	NÃO	-18,5695	-49,1925
	08/08/2024 05:37:59	MG - CENTRALINA - Próx. BR-153	A sirene está ligada		Status	0	NÃO	-18,5695	-49,1925
	08/08/2024 05:37:59	MG - CENTRALINA - Próx. BR-153	O veículo está bloqueado		Status	0	NÃO	-18,5695	-49,1925
	08/08/2024 05:37:59	MG - CENTRALINA - Próx. BR-153	A sirene está ligada		Alerta de Software	0	NÃO	-18,5695	-49,1925
	08/08/2024 05:37:59	MG - CENTRALINA - Próx. BR-153	Parada do Veículo		Alerta de Software	0	NÃO	-18,5695	-49,1925
	08/08/2024 05:35:59	MG - CENTRALINA - Próx. BR-153	A sirene está ligada		Status	0	NÃO	-18,5695	-49,1925
	08/08/2024 05:35:59	MG - CENTRALINA - Próx. BR-153	O veículo está bloqueado		Status	0	NÃO	-18,5695	-49,1925
	08/08/2024 05:35:59	MG - CENTRALINA - Próx. BR-153	A sirene está ligada		Alerta de Software	0	NÃO	-18,5695	-49,1925
	08/08/2024 05:35:59	MG - CENTRALINA - Próx. BR-153	Parada do Veículo		Alerta de Software	0	NÃO	-18,5695	-49,1925
	08/08/2024 05:33:59	MG - CENTRALINA - Próx. BR-153	A sirene está ligada		Status	0	NÃO	-18,5695	-49,1925
	08/08/2024 05:33:59	MG - CENTRALINA - Próx. BR-153	O veículo está bloqueado		Status	0	NÃO	-18,5695	-49,1925
	08/08/2024 05:33:59	MG - CENTRALINA - Próx. BR-153	A sirene está ligada		Alerta de Software	0	NÃO	-18,5695	-49,1925
	08/08/2024 05:33:59	MG - CENTRALINA - Próx. BR-153	Parada do Veículo		Alerta de Software	0	NÃO	-18,5695	-49,1925
	08/08/2024 05:31:59	MG - CENTRALINA - Próx. BR-153	A sirene está ligada		Status	0	NÃO	-18,5695	-49,1925
	08/08/2024 05:31:59	MG - CENTRALINA - Próx. BR-153	O veículo está bloqueado		Status	0	NÃO	-18,5695	-49,1925
	08/08/2024 05:31:59	MG - CENTRALINA - Próx. BR-153	A sirene está ligada		Alerta de Software	0	NÃO	-18,5695	-49,1925
	08/08/2024 05:31:59	MG - CENTRALINA - Próx. BR-153	Parada do Veículo		Alerta de Software	0	NÃO	-18,5695	-49,1925
	08/08/2024 05:29:59	MG - CENTRALINA - Próx. BR-153	A sirene está ligada		Status	0	NÃO	-18,5695	-49,1925
	08/08/2024 05:29:59	MG - CENTRALINA - Próx. BR-153	O veículo está bloqueado		Status	0	NÃO	-18,5695	-49,1925
	08/08/2024 05:29:59	MG - CENTRALINA - Próx. BR-153	A sirene está ligada		Alerta de Software	0	NÃO	-18,5695	-49,1925
	08/08/2024 05:29:59	MG - CENTRALINA - Próx. BR-153	Parada do Veículo		Alerta de Software	0	NÃO	-18,5695	-49,1925

## RELATÓRIO ANALÍTICO POR VEÍCULO






































Período: 06/08/2024 00:00:00 à 14/08/2024 12:00:00

Identificador: RUR4H31 EDIVAN SC 2022

Placa: RUR4H31

- Legenda:**
-  Mensagens enviadas do Veículo (Veículo -> Central)
  -  Mensagens enviadas do Veículo (Controle de Jornada Cliente)
  -  Mensagens enviadas da Central (Central -> Veículo)



Sentido:	Data e Hora:	Localização:	Mensagem:	Modo Emergência	Tipo Mensagem:	Vel. (Km/h)	Log ?	Latitude	Longitude
	08/08/2024 05:27:59	MG - CENTRALINA - Próx. BR-153	A sirene está ligada		Status	0	NÃO	-18,5695	-49,1925
	08/08/2024 05:27:59	MG - CENTRALINA - Próx. BR-153	O veículo está bloqueado		Status	0	NÃO	-18,5695	-49,1925
	08/08/2024 05:27:59	MG - CENTRALINA - Próx. BR-153	A sirene está ligada		Alerta de Software	0	NÃO	-18,5695	-49,1925
	08/08/2024 05:27:59	MG - CENTRALINA - Próx. BR-153	Parada do Veículo		Alerta de Software	0	NÃO	-18,5695	-49,1925
	08/08/2024 05:25:59	MG - CENTRALINA - Próx. BR-153	A sirene está ligada		Status	0	NÃO	-18,5695	-49,1926
	08/08/2024 05:25:59	MG - CENTRALINA - Próx. BR-153	O veículo está bloqueado		Status	0	NÃO	-18,5695	-49,1926
	08/08/2024 05:25:59	MG - CENTRALINA - Próx. BR-153	A sirene está ligada		Alerta de Software	0	NÃO	-18,5695	-49,1926
	08/08/2024 05:25:59	MG - CENTRALINA - Próx. BR-153	Parada do Veículo		Alerta de Software	0	NÃO	-18,5695	-49,1926
	08/08/2024 05:23:59	MG - CENTRALINA - Próx. BR-153	A sirene está ligada		Status	0	NÃO	-18,5695	-49,1926
	08/08/2024 05:23:59	MG - CENTRALINA - Próx. BR-153	O veículo está bloqueado		Status	0	NÃO	-18,5695	-49,1926
	08/08/2024 05:23:59	MG - CENTRALINA - Próx. BR-153	A sirene está ligada		Alerta de Software	0	NÃO	-18,5695	-49,1926
	08/08/2024 05:23:59	MG - CENTRALINA - Próx. BR-153	Parada do Veículo		Alerta de Software	0	NÃO	-18,5695	-49,1926
	08/08/2024 05:21:59	MG - CENTRALINA - Próx. BR-153	A sirene está ligada		Status	0	NÃO	-18,5695	-49,1926
	08/08/2024 05:21:59	MG - CENTRALINA - Próx. BR-153	O veículo está bloqueado		Status	0	NÃO	-18,5695	-49,1926
	08/08/2024 05:21:59	MG - CENTRALINA - Próx. BR-153	A sirene está ligada		Alerta de Software	0	NÃO	-18,5695	-49,1926
	08/08/2024 05:21:59	MG - CENTRALINA - Próx. BR-153	Parada do Veículo		Alerta de Software	0	NÃO	-18,5695	-49,1926
	08/08/2024 05:19:59	MG - CENTRALINA - Próx. BR-153	A sirene está ligada		Status	0	NÃO	-18,5695	-49,1926
	08/08/2024 05:19:59	MG - CENTRALINA - Próx. BR-153	O veículo está bloqueado		Status	0	NÃO	-18,5695	-49,1926
	08/08/2024 05:19:59	MG - CENTRALINA - Próx. BR-153	A sirene está ligada		Alerta de Software	0	NÃO	-18,5695	-49,1926
	08/08/2024 05:19:59	MG - CENTRALINA - Próx. BR-153	Parada do Veículo		Alerta de Software	0	NÃO	-18,5695	-49,1926
	08/08/2024 05:17:59	MG - CENTRALINA - Próx. BR-153	A sirene está ligada		Status	0	NÃO	-18,5695	-49,1926
	08/08/2024 05:17:59	MG - CENTRALINA - Próx. BR-153	O veículo está bloqueado		Status	0	NÃO	-18,5695	-49,1926
	08/08/2024 05:17:59	MG - CENTRALINA - Próx. BR-153	A sirene está ligada		Alerta de Software	0	NÃO	-18,5695	-49,1926
	08/08/2024 05:17:59	MG - CENTRALINA - Próx. BR-153	Parada do Veículo		Alerta de Software	0	NÃO	-18,5695	-49,1926
	08/08/2024 05:15:59	MG - CENTRALINA - Próx. BR-153	A sirene está ligada		Status	0	NÃO	-18,5695	-49,1926
	08/08/2024 05:15:59	MG - CENTRALINA - Próx. BR-153	O veículo está bloqueado		Status	0	NÃO	-18,5695	-49,1926
	08/08/2024 05:15:59	MG - CENTRALINA - Próx. BR-153	A sirene está ligada		Alerta de Software	0	NÃO	-18,5695	-49,1926
	08/08/2024 05:15:59	MG - CENTRALINA - Próx. BR-153	Parada do Veículo		Alerta de Software	0	NÃO	-18,5695	-49,1926
	08/08/2024 05:13:59	MG - CENTRALINA - Próx. BR-153	A sirene está ligada		Status	0	NÃO	-18,5695	-49,1926
	08/08/2024 05:13:59	MG - CENTRALINA - Próx. BR-153	O veículo está bloqueado		Status	0	NÃO	-18,5695	-49,1926
	08/08/2024 05:13:59	MG - CENTRALINA - Próx. BR-153	A sirene está ligada		Alerta de Software	0	NÃO	-18,5695	-49,1926
	08/08/2024 05:13:59	MG - CENTRALINA - Próx. BR-153	Parada do Veículo		Alerta de Software	0	NÃO	-18,5695	-49,1926
	08/08/2024 05:11:59	MG - CENTRALINA - Próx. BR-153	A sirene está ligada		Status	0	NÃO	-18,5695	-49,1926
	08/08/2024 05:11:59	MG - CENTRALINA - Próx. BR-153	O veículo está bloqueado		Status	0	NÃO	-18,5695	-49,1926
	08/08/2024 05:11:59	MG - CENTRALINA - Próx. BR-153	A sirene está ligada		Alerta de Software	0	NÃO	-18,5695	-49,1926
	08/08/2024 05:11:59	MG - CENTRALINA - Próx. BR-153	Parada do Veículo		Alerta de Software	0	NÃO	-18,5695	-49,1926
	08/08/2024 05:09:59	MG - CENTRALINA - Próx. BR-153	A sirene está ligada		Status	0	NÃO	-18,5695	-49,1926

## RELATÓRIO ANALÍTICO POR VEÍCULO






































Período: 06/08/2024 00:00:00 à 14/08/2024 12:00:00

Identificador: RUR4H31 EDIVAN SC 2022

Placa: RUR4H31

- Legenda:**
-  Mensagens enviadas do Veículo (Veículo -> Central)
  -  Mensagens enviadas do Veículo (Controle de Jornada Cliente)
  -  Mensagens enviadas da Central (Central -> Veículo)






Sentido:	Data e Hora:	Localização:	Mensagem:	Modo Emergência	Tipo Mensagem:	Vel. (Km/h)	Log ?	Latitude	Longitude
	08/08/2024 05:09:59	MG - CENTRALINA - Próx. BR-153	O veículo está bloqueado		Status	0	NÃO	-18,5695	-49,1926
	08/08/2024 05:09:59	MG - CENTRALINA - Próx. BR-153	A sirene está ligada		Alerta de Software	0	NÃO	-18,5695	-49,1926
	08/08/2024 05:09:59	MG - CENTRALINA - Próx. BR-153	Parada do Veículo		Alerta de Software	0	NÃO	-18,5695	-49,1926
	08/08/2024 05:07:59	MG - CENTRALINA - Próx. BR-153	A sirene está ligada		Status	0	NÃO	-18,5695	-49,1926
	08/08/2024 05:07:59	MG - CENTRALINA - Próx. BR-153	O veículo está bloqueado		Status	0	NÃO	-18,5695	-49,1926
	08/08/2024 05:07:59	MG - CENTRALINA - Próx. BR-153	A sirene está ligada		Alerta de Software	0	NÃO	-18,5695	-49,1926
	08/08/2024 05:07:59	MG - CENTRALINA - Próx. BR-153	Parada do Veículo		Alerta de Software	0	NÃO	-18,5695	-49,1926
	08/08/2024 05:05:59	MG - CENTRALINA - Próx. BR-153	A sirene está ligada		Status	0	NÃO	-18,5695	-49,1926
	08/08/2024 05:05:59	MG - CENTRALINA - Próx. BR-153	O veículo está bloqueado		Status	0	NÃO	-18,5695	-49,1926
	08/08/2024 05:05:59	MG - CENTRALINA - Próx. BR-153	A sirene está ligada		Alerta de Software	0	NÃO	-18,5695	-49,1926
	08/08/2024 05:05:59	MG - CENTRALINA - Próx. BR-153	Parada do Veículo		Alerta de Software	0	NÃO	-18,5695	-49,1926
	08/08/2024 05:03:59	MG - CENTRALINA - Próx. BR-153	A sirene está ligada		Status	0	NÃO	-18,5695	-49,1926
	08/08/2024 05:03:59	MG - CENTRALINA - Próx. BR-153	O veículo está bloqueado		Status	0	NÃO	-18,5695	-49,1926
	08/08/2024 05:03:59	MG - CENTRALINA - Próx. BR-153	A sirene está ligada		Alerta de Software	0	NÃO	-18,5695	-49,1926
	08/08/2024 05:03:59	MG - CENTRALINA - Próx. BR-153	Parada do Veículo		Alerta de Software	0	NÃO	-18,5695	-49,1926
	08/08/2024 05:01:59	MG - CENTRALINA - Próx. BR-153	A sirene está ligada		Status	0	NÃO	-18,5695	-49,1926
	08/08/2024 05:01:59	MG - CENTRALINA - Próx. BR-153	O veículo está bloqueado		Status	0	NÃO	-18,5695	-49,1926
	08/08/2024 05:01:59	MG - CENTRALINA - Próx. BR-153	A sirene está ligada		Alerta de Software	0	NÃO	-18,5695	-49,1926
	08/08/2024 05:01:59	MG - CENTRALINA - Próx. BR-153	Parada do Veículo		Alerta de Software	0	NÃO	-18,5695	-49,1926
	08/08/2024 04:59:59	MG - CENTRALINA - Próx. BR-153	A sirene está ligada		Status	0	NÃO	-18,5695	-49,1926
	08/08/2024 04:59:59	MG - CENTRALINA - Próx. BR-153	O veículo está bloqueado		Status	0	NÃO	-18,5695	-49,1926
	08/08/2024 04:59:59	MG - CENTRALINA - Próx. BR-153	A sirene está ligada		Alerta de Software	0	NÃO	-18,5695	-49,1926
	08/08/2024 04:59:59	MG - CENTRALINA - Próx. BR-153	Parada do Veículo		Alerta de Software	0	NÃO	-18,5695	-49,1926
	08/08/2024 04:57:59	MG - CENTRALINA - Próx. BR-153	A sirene está ligada		Status	0	NÃO	-18,5694	-49,1926
	08/08/2024 04:57:59	MG - CENTRALINA - Próx. BR-153	O veículo está bloqueado		Status	0	NÃO	-18,5694	-49,1926
	08/08/2024 04:57:59	MG - CENTRALINA - Próx. BR-153	A sirene está ligada		Alerta de Software	0	NÃO	-18,5694	-49,1926
	08/08/2024 04:57:59	MG - CENTRALINA - Próx. BR-153	Parada do Veículo		Alerta de Software	0	NÃO	-18,5694	-49,1926
	08/08/2024 04:55:59	MG - CENTRALINA - Próx. BR-153	A sirene está ligada		Status	0	NÃO	-18,5694	-49,1926
	08/08/2024 04:55:59	MG - CENTRALINA - Próx. BR-153	O veículo está bloqueado		Status	0	NÃO	-18,5694	-49,1926
	08/08/2024 04:55:59	MG - CENTRALINA - Próx. BR-153	A sirene está ligada		Alerta de Software	0	NÃO	-18,5694	-49,1926
	08/08/2024 04:55:59	MG - CENTRALINA - Próx. BR-153	Parada do Veículo		Alerta de Software	0	NÃO	-18,5694	-49,1926
	08/08/2024 04:53:59	MG - CENTRALINA - Próx. BR-153	A sirene está ligada		Status	0	NÃO	-18,5694	-49,1926
	08/08/2024 04:53:59	MG - CENTRALINA - Próx. BR-153	O veículo está bloqueado		Status	0	NÃO	-18,5694	-49,1926
	08/08/2024 04:53:59	MG - CENTRALINA - Próx. BR-153	A sirene está ligada		Alerta de Software	0	NÃO	-18,5694	-49,1926
	08/08/2024 04:53:59	MG - CENTRALINA - Próx. BR-153	Parada do Veículo		Alerta de Software	0	NÃO	-18,5694	-49,1926
	08/08/2024 04:51:59	MG - CENTRALINA - Próx. BR-153	A sirene está ligada		Status	0	NÃO	-18,5694	-49,1926
	08/08/2024 04:51:59	MG - CENTRALINA - Próx. BR-153	O veículo está bloqueado		Status	0	NÃO	-18,5694	-49,1926

## RELATÓRIO ANALÍTICO POR VEÍCULO

































Período: 06/08/2024 00:00:00 à 14/08/2024 12:00:00

Identificador: RUR4H31 EDIVAN SC 2022

Placa: RUR4H31

- Legenda:**
-  Mensagens enviadas do Veículo (Veículo -> Central)
  -  Mensagens enviadas do Veículo (Controle de Jornada Cliente)
  -  Mensagens enviadas da Central (Central -> Veículo)



Sentido:	Data e Hora:	Localização:	Mensagem:	Modo Emergência	Tipo Mensagem:	Vel. (Km/h)	Log ?	Latitude	Longitude
	08/08/2024 04:51:59	MG - CENTRALINA - Próx. BR-153	A sirene está ligada		Alerta de Software	0	NÃO	-18,5694	-49,1926
	08/08/2024 04:51:59	MG - CENTRALINA - Próx. BR-153	Parada do Veículo		Alerta de Software	0	NÃO	-18,5694	-49,1926
	08/08/2024 04:49:59	MG - CENTRALINA - Próx. BR-153	A sirene está ligada		Status	0	NÃO	-18,5695	-49,1926
	08/08/2024 04:49:59	MG - CENTRALINA - Próx. BR-153	O veículo está bloqueado		Status	0	NÃO	-18,5695	-49,1926
	08/08/2024 04:49:59	MG - CENTRALINA - Próx. BR-153	A sirene está ligada		Alerta de Software	0	NÃO	-18,5695	-49,1926
	08/08/2024 04:49:59	MG - CENTRALINA - Próx. BR-153	Parada do Veículo		Alerta de Software	0	NÃO	-18,5695	-49,1926
	08/08/2024 04:47:59	MG - CENTRALINA - Próx. BR-153	A sirene está ligada		Status	0	NÃO	-18,5695	-49,1926
	08/08/2024 04:47:59	MG - CENTRALINA - Próx. BR-153	O veículo está bloqueado		Status	0	NÃO	-18,5695	-49,1926
	08/08/2024 04:47:59	MG - CENTRALINA - Próx. BR-153	A sirene está ligada		Alerta de Software	0	NÃO	-18,5695	-49,1926
	08/08/2024 04:47:59	MG - CENTRALINA - Próx. BR-153	Parada do Veículo		Alerta de Software	0	NÃO	-18,5695	-49,1926
	08/08/2024 04:45:59	MG - CENTRALINA - Próx. BR-153	A sirene está ligada		Status	0	NÃO	-18,5695	-49,1926
	08/08/2024 04:45:59	MG - CENTRALINA - Próx. BR-153	O veículo está bloqueado		Status	0	NÃO	-18,5695	-49,1926
	08/08/2024 04:45:59	MG - CENTRALINA - Próx. BR-153	A sirene está ligada		Alerta de Software	0	NÃO	-18,5695	-49,1926
	08/08/2024 04:45:59	MG - CENTRALINA - Próx. BR-153	Parada do Veículo		Alerta de Software	0	NÃO	-18,5695	-49,1926
	08/08/2024 04:43:59	MG - CENTRALINA - Próx. BR-153	A sirene está ligada		Status	0	NÃO	-18,5695	-49,1926
	08/08/2024 04:43:59	MG - CENTRALINA - Próx. BR-153	O veículo está bloqueado		Status	0	NÃO	-18,5695	-49,1926
	08/08/2024 04:43:59	MG - CENTRALINA - Próx. BR-153	A sirene está ligada		Alerta de Software	0	NÃO	-18,5695	-49,1926
	08/08/2024 04:43:59	MG - CENTRALINA - Próx. BR-153	Parada do Veículo		Alerta de Software	0	NÃO	-18,5695	-49,1926
	08/08/2024 04:41:59	MG - CENTRALINA - Próx. BR-153	A sirene está ligada		Status	0	NÃO	-18,5695	-49,1926
	08/08/2024 04:41:59	MG - CENTRALINA - Próx. BR-153	O veículo está bloqueado		Status	0	NÃO	-18,5695	-49,1926
	08/08/2024 04:41:59	MG - CENTRALINA - Próx. BR-153	A sirene está ligada		Alerta de Software	0	NÃO	-18,5695	-49,1926
	08/08/2024 04:41:59	MG - CENTRALINA - Próx. BR-153	Parada do Veículo		Alerta de Software	0	NÃO	-18,5695	-49,1926
	08/08/2024 04:39:59	MG - CENTRALINA - Próx. BR-153	A sirene está ligada		Status	0	NÃO	-18,5695	-49,1926
	08/08/2024 04:39:59	MG - CENTRALINA - Próx. BR-153	O veículo está bloqueado		Status	0	NÃO	-18,5695	-49,1926
	08/08/2024 04:39:59	MG - CENTRALINA - Próx. BR-153	A sirene está ligada		Alerta de Software	0	NÃO	-18,5695	-49,1926
	08/08/2024 04:39:59	MG - CENTRALINA - Próx. BR-153	Parada do Veículo		Alerta de Software	0	NÃO	-18,5695	-49,1926
	08/08/2024 04:37:59	MG - CENTRALINA - Próx. BR-153	A sirene está ligada		Status	0	NÃO	-18,5695	-49,1926
	08/08/2024 04:37:59	MG - CENTRALINA - Próx. BR-153	O veículo está bloqueado		Status	0	NÃO	-18,5695	-49,1926
	08/08/2024 04:37:59	MG - CENTRALINA - Próx. BR-153	A sirene está ligada		Alerta de Software	0	NÃO	-18,5695	-49,1926
	08/08/2024 04:37:59	MG - CENTRALINA - Próx. BR-153	Parada do Veículo		Alerta de Software	0	NÃO	-18,5695	-49,1926
	08/08/2024 04:35:59	MG - CENTRALINA - Próx. BR-153	A sirene está ligada		Status	0	NÃO	-18,5695	-49,1926
	08/08/2024 04:35:59	MG - CENTRALINA - Próx. BR-153	O veículo está bloqueado		Status	0	NÃO	-18,5695	-49,1926
	08/08/2024 04:35:59	MG - CENTRALINA - Próx. BR-153	A sirene está ligada		Alerta de Software	0	NÃO	-18,5695	-49,1926
	08/08/2024 04:35:59	MG - CENTRALINA - Próx. BR-153	Parada do Veículo		Alerta de Software	0	NÃO	-18,5695	-49,1926
	08/08/2024 04:33:59	MG - CENTRALINA - Próx. BR-153	A sirene está ligada		Status	0	NÃO	-18,5695	-49,1926
	08/08/2024 04:33:59	MG - CENTRALINA - Próx. BR-153	O veículo está bloqueado		Status	0	NÃO	-18,5695	-49,1926
	08/08/2024 04:33:59	MG - CENTRALINA - Próx. BR-153	A sirene está ligada		Alerta de Software	0	NÃO	-18,5695	-49,1926



## RELATÓRIO ANALÍTICO POR VEÍCULO







Período: 06/08/2024 00:00:00 à 14/08/2024 12:00:00

Identificador: RUR4H31 EDIVAN SC 2022

Placa: RUR4H31

- Legenda:**
-  Mensagens enviadas do Veículo (Veículo -> Central)
  -  Mensagens enviadas do Veículo (Controle de Jornada Cliente)
  -  Mensagens enviadas da Central (Central -> Veículo)



Sentido:	Data e Hora:	Localização:	Mensagem:	Modo Emergência	Tipo Mensagem:	Vel. (Km/h)	Log ?	Latitude	Longitude
	08/08/2024 04:33:59	MG - CENTRALINA - Próx. BR-153	Parada do Veículo		Alerta de Software	0	NÃO	-18,5695	-49,1926
	08/08/2024 04:31:59	MG - CENTRALINA - Próx. BR-153	A sirene está ligada		Status	0	NÃO	-18,5695	-49,1926
	08/08/2024 04:31:59	MG - CENTRALINA - Próx. BR-153	O veículo está bloqueado		Status	0	NÃO	-18,5695	-49,1926
	08/08/2024 04:31:59	MG - CENTRALINA - Próx. BR-153	A sirene está ligada		Alerta de Software	0	NÃO	-18,5695	-49,1926
	08/08/2024 04:31:59	MG - CENTRALINA - Próx. BR-153	Parada do Veículo		Alerta de Software	0	NÃO	-18,5695	-49,1926
	08/08/2024 04:29:59	MG - CENTRALINA - Próx. BR-153	A sirene está ligada		Status	0	NÃO	-18,5695	-49,1926
	08/08/2024 04:29:59	MG - CENTRALINA - Próx. BR-153	O veículo está bloqueado		Status	0	NÃO	-18,5695	-49,1926
	08/08/2024 04:29:59	MG - CENTRALINA - Próx. BR-153	A sirene está ligada		Alerta de Software	0	NÃO	-18,5695	-49,1926
	08/08/2024 04:29:59	MG - CENTRALINA - Próx. BR-153	Parada do Veículo		Alerta de Software	0	NÃO	-18,5695	-49,1926
	08/08/2024 04:27:59	MG - CENTRALINA - Próx. BR-153	A sirene está ligada		Status	0	NÃO	-18,5695	-49,1926
	08/08/2024 04:27:59	MG - CENTRALINA - Próx. BR-153	O veículo está bloqueado		Status	0	NÃO	-18,5695	-49,1926
	08/08/2024 04:27:59	MG - CENTRALINA - Próx. BR-153	A sirene está ligada		Alerta de Software	0	NÃO	-18,5695	-49,1926
	08/08/2024 04:27:59	MG - CENTRALINA - Próx. BR-153	Parada do Veículo		Alerta de Software	0	NÃO	-18,5695	-49,1926
	08/08/2024 04:25:59	MG - CENTRALINA - Próx. BR-153	A sirene está ligada		Status	0	NÃO	-18,5695	-49,1926
	08/08/2024 04:25:59	MG - CENTRALINA - Próx. BR-153	O veículo está bloqueado		Status	0	NÃO	-18,5695	-49,1926
	08/08/2024 04:25:59	MG - CENTRALINA - Próx. BR-153	A sirene está ligada		Alerta de Software	0	NÃO	-18,5695	-49,1926
	08/08/2024 04:25:59	MG - CENTRALINA - Próx. BR-153	Parada do Veículo		Alerta de Software	0	NÃO	-18,5695	-49,1926
	08/08/2024 04:23:59	MG - CENTRALINA - Próx. BR-153	A sirene está ligada		Status	0	NÃO	-18,5695	-49,1926
	08/08/2024 04:23:59	MG - CENTRALINA - Próx. BR-153	O veículo está bloqueado		Status	0	NÃO	-18,5695	-49,1926
	08/08/2024 04:23:59	MG - CENTRALINA - Próx. BR-153	A sirene está ligada		Alerta de Software	0	NÃO	-18,5695	-49,1926
	08/08/2024 04:23:59	MG - CENTRALINA - Próx. BR-153	Parada do Veículo		Alerta de Software	0	NÃO	-18,5695	-49,1926
	08/08/2024 04:21:59	MG - CENTRALINA - Próx. BR-153	A sirene está ligada		Status	0	NÃO	-18,5695	-49,1926
	08/08/2024 04:21:59	MG - CENTRALINA - Próx. BR-153	O veículo está bloqueado		Status	0	NÃO	-18,5695	-49,1926
	08/08/2024 04:21:59	MG - CENTRALINA - Próx. BR-153	A sirene está ligada		Alerta de Software	0	NÃO	-18,5695	-49,1926
	08/08/2024 04:21:59	MG - CENTRALINA - Próx. BR-153	Parada do Veículo		Alerta de Software	0	NÃO	-18,5695	-49,1926
	08/08/2024 04:19:59	MG - CENTRALINA - Próx. BR-153	A sirene está ligada		Status	0	NÃO	-18,5695	-49,1926
	08/08/2024 04:19:59	MG - CENTRALINA - Próx. BR-153	O veículo está bloqueado		Status	0	NÃO	-18,5695	-49,1926
	08/08/2024 04:19:59	MG - CENTRALINA - Próx. BR-153	A sirene está ligada		Alerta de Software	0	NÃO	-18,5695	-49,1926
	08/08/2024 04:19:59	MG - CENTRALINA - Próx. BR-153	Parada do Veículo		Alerta de Software	0	NÃO	-18,5695	-49,1926
	08/08/2024 04:17:59	MG - CENTRALINA - Próx. BR-153	A sirene está ligada		Status	0	NÃO	-18,5695	-49,1926
	08/08/2024 04:17:59	MG - CENTRALINA - Próx. BR-153	O veículo está bloqueado		Status	0	NÃO	-18,5695	-49,1926
	08/08/2024 04:17:59	MG - CENTRALINA - Próx. BR-153	A sirene está ligada		Alerta de Software	0	NÃO	-18,5695	-49,1926
	08/08/2024 04:17:59	MG - CENTRALINA - Próx. BR-153	Parada do Veículo		Alerta de Software	0	NÃO	-18,5695	-49,1926
	08/08/2024 04:15:59	MG - CENTRALINA - Próx. BR-153	A sirene está ligada		Status	0	NÃO	-18,5695	-49,1926
	08/08/2024 04:15:59	MG - CENTRALINA - Próx. BR-153	O veículo está bloqueado		Status	0	NÃO	-18,5695	-49,1926
	08/08/2024 04:15:59	MG - CENTRALINA - Próx. BR-153	A sirene está ligada		Alerta de Software	0	NÃO	-18,5695	-49,1926
	08/08/2024 04:15:59	MG - CENTRALINA - Próx. BR-153	Parada do Veículo		Alerta de Software	0	NÃO	-18,5695	-49,1926

## RELATÓRIO ANALÍTICO POR VEÍCULO




















Período: 06/08/2024 00:00:00 à 14/08/2024 12:00:00

Identificador: RUR4H31 EDIVAN SC 2022

Placa: RUR4H31

- Legenda:**
-  Mensagens enviadas do Veículo (Veículo -> Central)
  -  Mensagens enviadas do Veículo (Controle de Jornada Cliente)
  -  Mensagens enviadas da Central (Central -> Veículo)



Sentido:	Data e Hora:	Localização:	Mensagem:	Modo Emergência	Tipo Mensagem:	Vel. (Km/h)	Log ?	Latitude	Longitude
	08/08/2024 04:13:59	MG - CENTRALINA - Próx. BR-153	A sirene está ligada		Status	0	NÃO	-18,5695	-49,1926
	08/08/2024 04:13:59	MG - CENTRALINA - Próx. BR-153	O veículo está bloqueado		Status	0	NÃO	-18,5695	-49,1926
	08/08/2024 04:13:59	MG - CENTRALINA - Próx. BR-153	A sirene está ligada		Alerta de Software	0	NÃO	-18,5695	-49,1926
	08/08/2024 04:13:59	MG - CENTRALINA - Próx. BR-153	Parada do Veículo		Alerta de Software	0	NÃO	-18,5695	-49,1926
	08/08/2024 04:11:59	MG - CENTRALINA - Próx. BR-153	A sirene está ligada		Status	0	NÃO	-18,5695	-49,1926
	08/08/2024 04:11:59	MG - CENTRALINA - Próx. BR-153	O veículo está bloqueado		Status	0	NÃO	-18,5695	-49,1926
	08/08/2024 04:11:59	MG - CENTRALINA - Próx. BR-153	A sirene está ligada		Alerta de Software	0	NÃO	-18,5695	-49,1926
	08/08/2024 04:11:59	MG - CENTRALINA - Próx. BR-153	Parada do Veículo		Alerta de Software	0	NÃO	-18,5695	-49,1926
	08/08/2024 04:09:59	MG - CENTRALINA - Próx. BR-153	A sirene está ligada		Status	0	NÃO	-18,5695	-49,1926
	08/08/2024 04:09:59	MG - CENTRALINA - Próx. BR-153	O veículo está bloqueado		Status	0	NÃO	-18,5695	-49,1926
	08/08/2024 04:09:59	MG - CENTRALINA - Próx. BR-153	A sirene está ligada		Alerta de Software	0	NÃO	-18,5695	-49,1926
	08/08/2024 04:09:59	MG - CENTRALINA - Próx. BR-153	Parada do Veículo		Alerta de Software	0	NÃO	-18,5695	-49,1926
	08/08/2024 04:07:59	MG - CENTRALINA - Próx. BR-153	A sirene está ligada		Status	0	NÃO	-18,5695	-49,1926
	08/08/2024 04:07:59	MG - CENTRALINA - Próx. BR-153	O veículo está bloqueado		Status	0	NÃO	-18,5695	-49,1926
	08/08/2024 04:07:59	MG - CENTRALINA - Próx. BR-153	A sirene está ligada		Alerta de Software	0	NÃO	-18,5695	-49,1926
	08/08/2024 04:07:59	MG - CENTRALINA - Próx. BR-153	Parada do Veículo		Alerta de Software	0	NÃO	-18,5695	-49,1926
	08/08/2024 04:05:59	MG - CENTRALINA - Próx. BR-153	A sirene está ligada		Status	0	NÃO	-18,5695	-49,1926
	08/08/2024 04:05:59	MG - CENTRALINA - Próx. BR-153	O veículo está bloqueado		Status	0	NÃO	-18,5695	-49,1926
	08/08/2024 04:05:59	MG - CENTRALINA - Próx. BR-153	A sirene está ligada		Alerta de Software	0	NÃO	-18,5695	-49,1926
	08/08/2024 04:05:59	MG - CENTRALINA - Próx. BR-153	Parada do Veículo		Alerta de Software	0	NÃO	-18,5695	-49,1926
	08/08/2024 04:03:59	MG - CENTRALINA - Próx. BR-153	A sirene está ligada		Status	0	NÃO	-18,5695	-49,1926
	08/08/2024 04:03:59	MG - CENTRALINA - Próx. BR-153	O veículo está bloqueado		Status	0	NÃO	-18,5695	-49,1926
	08/08/2024 04:03:59	MG - CENTRALINA - Próx. BR-153	A sirene está ligada		Alerta de Software	0	NÃO	-18,5695	-49,1926
	08/08/2024 04:03:59	MG - CENTRALINA - Próx. BR-153	Parada do Veículo		Alerta de Software	0	NÃO	-18,5695	-49,1926
	08/08/2024 04:01:59	MG - CENTRALINA - Próx. BR-153	A sirene está ligada		Status	0	NÃO	-18,5695	-49,1926
	08/08/2024 04:01:59	MG - CENTRALINA - Próx. BR-153	O veículo está bloqueado		Status	0	NÃO	-18,5695	-49,1926
	08/08/2024 04:01:59	MG - CENTRALINA - Próx. BR-153	A sirene está ligada		Alerta de Software	0	NÃO	-18,5695	-49,1926
	08/08/2024 04:01:59	MG - CENTRALINA - Próx. BR-153	Parada do Veículo		Alerta de Software	0	NÃO	-18,5695	-49,1926
	08/08/2024 03:59:59	MG - CENTRALINA - Próx. BR-153	A sirene está ligada		Status	0	NÃO	-18,5695	-49,1926
	08/08/2024 03:59:59	MG - CENTRALINA - Próx. BR-153	O veículo está bloqueado		Status	0	NÃO	-18,5695	-49,1926
	08/08/2024 03:59:59	MG - CENTRALINA - Próx. BR-153	A sirene está ligada		Alerta de Software	0	NÃO	-18,5695	-49,1926
	08/08/2024 03:59:59	MG - CENTRALINA - Próx. BR-153	Parada do Veículo		Alerta de Software	0	NÃO	-18,5695	-49,1926
	08/08/2024 03:57:59	MG - CENTRALINA - Próx. BR-153	A sirene está ligada		Status	0	NÃO	-18,5695	-49,1926
	08/08/2024 03:57:59	MG - CENTRALINA - Próx. BR-153	O veículo está bloqueado		Status	0	NÃO	-18,5695	-49,1926
	08/08/2024 03:57:59	MG - CENTRALINA - Próx. BR-153	A sirene está ligada		Alerta de Software	0	NÃO	-18,5695	-49,1926
	08/08/2024 03:57:59	MG - CENTRALINA - Próx. BR-153	Parada do Veículo		Alerta de Software	0	NÃO	-18,5695	-49,1926
	08/08/2024 03:55:59	MG - CENTRALINA - Próx. BR-153	A sirene está ligada		Status	0	NÃO	-18,5695	-49,1926

## RELATÓRIO ANALÍTICO POR VEÍCULO

Período: 06/08/2024 00:00:00 à 14/08/2024 12:00:00

Identificador: RUR4H31 EDIVAN SC 2022

Placa: RUR4H31

- Legenda:**
-  Mensagens enviadas do Veículo (Veículo -> Central)
  -  Mensagens enviadas do Veículo (Controle de Jornada Cliente)
  -  Mensagens enviadas da Central (Central -> Veículo)



Sentido:	Data e Hora:	Localização:	Mensagem:	Modo Emergência	Tipo Mensagem:	Vel. (Km/h)	Log ?	Latitude	Longitude
	08/08/2024 03:55:59	MG - CENTRALINA - Próx. BR-153	O veículo está bloqueado		Status	0	NÃO	-18,5695	-49,1926
	08/08/2024 03:55:59	MG - CENTRALINA - Próx. BR-153	A sirene está ligada		Alerta de Software	0	NÃO	-18,5695	-49,1926
	08/08/2024 03:55:59	MG - CENTRALINA - Próx. BR-153	Parada do Veículo		Alerta de Software	0	NÃO	-18,5695	-49,1926
	08/08/2024 03:53:59	MG - CENTRALINA - Próx. BR-153	A sirene está ligada		Status	0	NÃO	-18,5695	-49,1926
	08/08/2024 03:53:59	MG - CENTRALINA - Próx. BR-153	O veículo está bloqueado		Status	0	NÃO	-18,5695	-49,1926
	08/08/2024 03:53:59	MG - CENTRALINA - Próx. BR-153	A sirene está ligada		Alerta de Software	0	NÃO	-18,5695	-49,1926
	08/08/2024 03:53:59	MG - CENTRALINA - Próx. BR-153	Parada do Veículo		Alerta de Software	0	NÃO	-18,5695	-49,1926
	08/08/2024 03:51:59	MG - CENTRALINA - Próx. BR-153	A sirene está ligada		Status	0	NÃO	-18,5695	-49,1926
	08/08/2024 03:51:59	MG - CENTRALINA - Próx. BR-153	O veículo está bloqueado		Status	0	NÃO	-18,5695	-49,1926
	08/08/2024 03:51:59	MG - CENTRALINA - Próx. BR-153	A sirene está ligada		Alerta de Software	0	NÃO	-18,5695	-49,1926
	08/08/2024 03:51:59	MG - CENTRALINA - Próx. BR-153	Parada do Veículo		Alerta de Software	0	NÃO	-18,5695	-49,1926
	08/08/2024 03:49:59	MG - CENTRALINA - Próx. BR-153	A sirene está ligada		Status	0	NÃO	-18,5695	-49,1926
	08/08/2024 03:49:59	MG - CENTRALINA - Próx. BR-153	O veículo está bloqueado		Status	0	NÃO	-18,5695	-49,1926
	08/08/2024 03:49:59	MG - CENTRALINA - Próx. BR-153	A sirene está ligada		Alerta de Software	0	NÃO	-18,5695	-49,1926
	08/08/2024 03:49:59	MG - CENTRALINA - Próx. BR-153	Parada do Veículo		Alerta de Software	0	NÃO	-18,5695	-49,1926
	08/08/2024 03:47:59	MG - CENTRALINA - Próx. BR-153	A sirene está ligada		Status	0	NÃO	-18,5695	-49,1926
	08/08/2024 03:47:59	MG - CENTRALINA - Próx. BR-153	O veículo está bloqueado		Status	0	NÃO	-18,5695	-49,1926
	08/08/2024 03:47:59	MG - CENTRALINA - Próx. BR-153	A sirene está ligada		Alerta de Software	0	NÃO	-18,5695	-49,1926
	08/08/2024 03:47:59	MG - CENTRALINA - Próx. BR-153	Parada do Veículo		Alerta de Software	0	NÃO	-18,5695	-49,1926
	08/08/2024 03:45:59	MG - CENTRALINA - Próx. BR-153	A sirene está ligada		Status	0	NÃO	-18,5695	-49,1926
	08/08/2024 03:45:59	MG - CENTRALINA - Próx. BR-153	O veículo está bloqueado		Status	0	NÃO	-18,5695	-49,1926
	08/08/2024 03:45:59	MG - CENTRALINA - Próx. BR-153	A sirene está ligada		Alerta de Software	0	NÃO	-18,5695	-49,1926
	08/08/2024 03:45:59	MG - CENTRALINA - Próx. BR-153	Parada do Veículo		Alerta de Software	0	NÃO	-18,5695	-49,1926
	08/08/2024 03:43:59	MG - CENTRALINA - Próx. BR-153	A sirene está ligada		Status	0	NÃO	-18,5695	-49,1926
	08/08/2024 03:43:59	MG - CENTRALINA - Próx. BR-153	O veículo está bloqueado		Status	0	NÃO	-18,5695	-49,1926
	08/08/2024 03:43:59	MG - CENTRALINA - Próx. BR-153	A sirene está ligada		Alerta de Software	0	NÃO	-18,5695	-49,1926
	08/08/2024 03:43:59	MG - CENTRALINA - Próx. BR-153	Parada do Veículo		Alerta de Software	0	NÃO	-18,5695	-49,1926
	08/08/2024 03:41:59	MG - CENTRALINA - Próx. BR-153	A sirene está ligada		Status	0	NÃO	-18,5695	-49,1926
	08/08/2024 03:41:59	MG - CENTRALINA - Próx. BR-153	O veículo está bloqueado		Status	0	NÃO	-18,5695	-49,1926
	08/08/2024 03:41:59	MG - CENTRALINA - Próx. BR-153	A sirene está ligada		Alerta de Software	0	NÃO	-18,5695	-49,1926
	08/08/2024 03:41:59	MG - CENTRALINA - Próx. BR-153	Parada do Veículo		Alerta de Software	0	NÃO	-18,5695	-49,1926
	08/08/2024 03:39:59	MG - CENTRALINA - Próx. BR-153	A sirene está ligada		Status	0	NÃO	-18,5695	-49,1926
	08/08/2024 03:39:59	MG - CENTRALINA - Próx. BR-153	O veículo está bloqueado		Status	0	NÃO	-18,5695	-49,1926
	08/08/2024 03:39:59	MG - CENTRALINA - Próx. BR-153	A sirene está ligada		Alerta de Software	0	NÃO	-18,5695	-49,1926
	08/08/2024 03:39:59	MG - CENTRALINA - Próx. BR-153	Parada do Veículo		Alerta de Software	0	NÃO	-18,5695	-49,1926
	08/08/2024 03:37:59	MG - CENTRALINA - Próx. BR-153	A sirene está ligada		Status	0	NÃO	-18,5695	-49,1926
	08/08/2024 03:37:59	MG - CENTRALINA - Próx. BR-153	O veículo está bloqueado		Status	0	NÃO	-18,5695	-49,1926

## RELATÓRIO ANALÍTICO POR VEÍCULO


































Período: 06/08/2024 00:00:00 à 14/08/2024 12:00:00

Identificador: RUR4H31 EDIVAN SC 2022

Placa: RUR4H31

- Legenda:**
-  Mensagens enviadas do Veículo (Veículo -> Central)
  -  Mensagens enviadas do Veículo (Controle de Jornada Cliente)
  -  Mensagens enviadas da Central (Central -> Veículo)



Sentido:	Data e Hora:	Localização:	Mensagem:	Modo Emergência	Tipo Mensagem:	Vel. (Km/h)	Log ?	Latitude	Longitude
	08/08/2024 03:37:59	MG - CENTRALINA - Próx. BR-153	A sirene está ligada		Alerta de Software	0	NÃO	-18,5695	-49,1926
	08/08/2024 03:37:59	MG - CENTRALINA - Próx. BR-153	Parada do Veículo		Alerta de Software	0	NÃO	-18,5695	-49,1926
	08/08/2024 03:35:59	MG - CENTRALINA - Próx. BR-153	A sirene está ligada		Status	0	NÃO	-18,5695	-49,1926
	08/08/2024 03:35:59	MG - CENTRALINA - Próx. BR-153	O veículo está bloqueado		Status	0	NÃO	-18,5695	-49,1926
	08/08/2024 03:35:59	MG - CENTRALINA - Próx. BR-153	A sirene está ligada		Alerta de Software	0	NÃO	-18,5695	-49,1926
	08/08/2024 03:35:59	MG - CENTRALINA - Próx. BR-153	Parada do Veículo		Alerta de Software	0	NÃO	-18,5695	-49,1926
	08/08/2024 03:33:59	MG - CENTRALINA - Próx. BR-153	A sirene está ligada		Status	0	NÃO	-18,5695	-49,1926
	08/08/2024 03:33:59	MG - CENTRALINA - Próx. BR-153	O veículo está bloqueado		Status	0	NÃO	-18,5695	-49,1926
	08/08/2024 03:33:59	MG - CENTRALINA - Próx. BR-153	A sirene está ligada		Alerta de Software	0	NÃO	-18,5695	-49,1926
	08/08/2024 03:33:59	MG - CENTRALINA - Próx. BR-153	Parada do Veículo		Alerta de Software	0	NÃO	-18,5695	-49,1926
	08/08/2024 03:31:59	MG - CENTRALINA - Próx. BR-153	A sirene está ligada		Status	0	NÃO	-18,5695	-49,1926
	08/08/2024 03:31:59	MG - CENTRALINA - Próx. BR-153	O veículo está bloqueado		Status	0	NÃO	-18,5695	-49,1926
	08/08/2024 03:31:59	MG - CENTRALINA - Próx. BR-153	A sirene está ligada		Alerta de Software	0	NÃO	-18,5695	-49,1926
	08/08/2024 03:31:59	MG - CENTRALINA - Próx. BR-153	Parada do Veículo		Alerta de Software	0	NÃO	-18,5695	-49,1926
	08/08/2024 03:29:59	MG - CENTRALINA - Próx. BR-153	A sirene está ligada		Status	0	NÃO	-18,5695	-49,1926
	08/08/2024 03:29:59	MG - CENTRALINA - Próx. BR-153	O veículo está bloqueado		Status	0	NÃO	-18,5695	-49,1926
	08/08/2024 03:29:59	MG - CENTRALINA - Próx. BR-153	A sirene está ligada		Alerta de Software	0	NÃO	-18,5695	-49,1926
	08/08/2024 03:29:59	MG - CENTRALINA - Próx. BR-153	Parada do Veículo		Alerta de Software	0	NÃO	-18,5695	-49,1926
	08/08/2024 03:27:59	MG - CENTRALINA - Próx. BR-153	A sirene está ligada		Status	0	NÃO	-18,5695	-49,1926
	08/08/2024 03:27:59	MG - CENTRALINA - Próx. BR-153	O veículo está bloqueado		Status	0	NÃO	-18,5695	-49,1926
	08/08/2024 03:27:59	MG - CENTRALINA - Próx. BR-153	A sirene está ligada		Alerta de Software	0	NÃO	-18,5695	-49,1926
	08/08/2024 03:27:59	MG - CENTRALINA - Próx. BR-153	Parada do Veículo		Alerta de Software	0	NÃO	-18,5695	-49,1926
	08/08/2024 03:25:59	MG - CENTRALINA - Próx. BR-153	A sirene está ligada		Status	0	NÃO	-18,5695	-49,1926
	08/08/2024 03:25:59	MG - CENTRALINA - Próx. BR-153	O veículo está bloqueado		Status	0	NÃO	-18,5695	-49,1926
	08/08/2024 03:25:59	MG - CENTRALINA - Próx. BR-153	A sirene está ligada		Alerta de Software	0	NÃO	-18,5695	-49,1926
	08/08/2024 03:25:59	MG - CENTRALINA - Próx. BR-153	Parada do Veículo		Alerta de Software	0	NÃO	-18,5695	-49,1926
	08/08/2024 03:23:59	MG - CENTRALINA - Próx. BR-153	A sirene está ligada		Status	0	NÃO	-18,5695	-49,1926
	08/08/2024 03:23:59	MG - CENTRALINA - Próx. BR-153	O veículo está bloqueado		Status	0	NÃO	-18,5695	-49,1926
	08/08/2024 03:23:59	MG - CENTRALINA - Próx. BR-153	A sirene está ligada		Alerta de Software	0	NÃO	-18,5695	-49,1926
	08/08/2024 03:23:59	MG - CENTRALINA - Próx. BR-153	Parada do Veículo		Alerta de Software	0	NÃO	-18,5695	-49,1926
	08/08/2024 03:21:59	MG - CENTRALINA - Próx. BR-153	A sirene está ligada		Status	0	NÃO	-18,5695	-49,1926
	08/08/2024 03:21:59	MG - CENTRALINA - Próx. BR-153	O veículo está bloqueado		Status	0	NÃO	-18,5695	-49,1926
	08/08/2024 03:21:59	MG - CENTRALINA - Próx. BR-153	A sirene está ligada		Alerta de Software	0	NÃO	-18,5695	-49,1926
	08/08/2024 03:21:59	MG - CENTRALINA - Próx. BR-153	Parada do Veículo		Alerta de Software	0	NÃO	-18,5695	-49,1926
	08/08/2024 03:19:59	MG - CENTRALINA - Próx. BR-153	A sirene está ligada		Status	0	NÃO	-18,5695	-49,1926
	08/08/2024 03:19:59	MG - CENTRALINA - Próx. BR-153	O veículo está bloqueado		Status	0	NÃO	-18,5695	-49,1926
	08/08/2024 03:19:59	MG - CENTRALINA - Próx. BR-153	A sirene está ligada		Alerta de Software	0	NÃO	-18,5695	-49,1926

## RELATÓRIO ANALÍTICO POR VEÍCULO










Período: 06/08/2024 00:00:00 à 14/08/2024 12:00:00

Identificador: RUR4H31 EDIVAN SC 2022

Placa: RUR4H31

- Legenda:**
-  Mensagens enviadas do Veículo (Veículo -> Central)
  -  Mensagens enviadas do Veículo (Controle de Jornada Cliente)
  -  Mensagens enviadas da Central (Central -> Veículo)



Sentido:	Data e Hora:	Localização:	Mensagem:	Modo Emergência	Tipo Mensagem:	Vel. (Km/h)	Log ?	Latitude	Longitude
	08/08/2024 03:19:59	MG - CENTRALINA - Próx. BR-153	Parada do Veículo		Alerta de Software	0	NÃO	-18,5695	-49,1926
	08/08/2024 03:17:59	MG - CENTRALINA - Próx. BR-153	A sirene está ligada		Status	0	NÃO	-18,5695	-49,1926
	08/08/2024 03:17:59	MG - CENTRALINA - Próx. BR-153	O veículo está bloqueado		Status	0	NÃO	-18,5695	-49,1926
	08/08/2024 03:17:59	MG - CENTRALINA - Próx. BR-153	A sirene está ligada		Alerta de Software	0	NÃO	-18,5695	-49,1926
	08/08/2024 03:17:59	MG - CENTRALINA - Próx. BR-153	Parada do Veículo		Alerta de Software	0	NÃO	-18,5695	-49,1926
	08/08/2024 03:15:59	MG - CENTRALINA - Próx. BR-153	A sirene está ligada		Status	0	NÃO	-18,5695	-49,1926
	08/08/2024 03:15:59	MG - CENTRALINA - Próx. BR-153	O veículo está bloqueado		Status	0	NÃO	-18,5695	-49,1926
	08/08/2024 03:15:59	MG - CENTRALINA - Próx. BR-153	A sirene está ligada		Alerta de Software	0	NÃO	-18,5695	-49,1926
	08/08/2024 03:15:59	MG - CENTRALINA - Próx. BR-153	Parada do Veículo		Alerta de Software	0	NÃO	-18,5695	-49,1926
	08/08/2024 03:13:59	MG - CENTRALINA - Próx. BR-153	A sirene está ligada		Status	0	NÃO	-18,5695	-49,1926
	08/08/2024 03:13:59	MG - CENTRALINA - Próx. BR-153	O veículo está bloqueado		Status	0	NÃO	-18,5695	-49,1926
	08/08/2024 03:13:59	MG - CENTRALINA - Próx. BR-153	A sirene está ligada		Alerta de Software	0	NÃO	-18,5695	-49,1926
	08/08/2024 03:13:59	MG - CENTRALINA - Próx. BR-153	Parada do Veículo		Alerta de Software	0	NÃO	-18,5695	-49,1926
	08/08/2024 03:11:59	MG - CENTRALINA - Próx. BR-153	A sirene está ligada		Status	0	NÃO	-18,5695	-49,1926
	08/08/2024 03:11:59	MG - CENTRALINA - Próx. BR-153	O veículo está bloqueado		Status	0	NÃO	-18,5695	-49,1926
	08/08/2024 03:11:59	MG - CENTRALINA - Próx. BR-153	A sirene está ligada		Alerta de Software	0	NÃO	-18,5695	-49,1926
	08/08/2024 03:11:59	MG - CENTRALINA - Próx. BR-153	Parada do Veículo		Alerta de Software	0	NÃO	-18,5695	-49,1926
	08/08/2024 03:09:59	MG - CENTRALINA - Próx. BR-153	A sirene está ligada		Status	0	NÃO	-18,5695	-49,1926
	08/08/2024 03:09:59	MG - CENTRALINA - Próx. BR-153	O veículo está bloqueado		Status	0	NÃO	-18,5695	-49,1926
	08/08/2024 03:09:59	MG - CENTRALINA - Próx. BR-153	A sirene está ligada		Alerta de Software	0	NÃO	-18,5695	-49,1926
	08/08/2024 03:09:59	MG - CENTRALINA - Próx. BR-153	Parada do Veículo		Alerta de Software	0	NÃO	-18,5695	-49,1926
	08/08/2024 03:07:59	MG - CENTRALINA - Próx. BR-153	A sirene está ligada		Status	0	NÃO	-18,5695	-49,1926
	08/08/2024 03:07:59	MG - CENTRALINA - Próx. BR-153	O veículo está bloqueado		Status	0	NÃO	-18,5695	-49,1926
	08/08/2024 03:07:59	MG - CENTRALINA - Próx. BR-153	A sirene está ligada		Alerta de Software	0	NÃO	-18,5695	-49,1926
	08/08/2024 03:07:59	MG - CENTRALINA - Próx. BR-153	Parada do Veículo		Alerta de Software	0	NÃO	-18,5695	-49,1926
	08/08/2024 03:05:59	MG - CENTRALINA - Próx. BR-153	A sirene está ligada		Status	0	NÃO	-18,5695	-49,1926
	08/08/2024 03:05:59	MG - CENTRALINA - Próx. BR-153	O veículo está bloqueado		Status	0	NÃO	-18,5695	-49,1926
	08/08/2024 03:05:59	MG - CENTRALINA - Próx. BR-153	A sirene está ligada		Alerta de Software	0	NÃO	-18,5695	-49,1926
	08/08/2024 03:05:59	MG - CENTRALINA - Próx. BR-153	Parada do Veículo		Alerta de Software	0	NÃO	-18,5695	-49,1926
	08/08/2024 03:03:59	MG - CENTRALINA - Próx. BR-153	A sirene está ligada		Status	0	NÃO	-18,5695	-49,1926
	08/08/2024 03:03:59	MG - CENTRALINA - Próx. BR-153	O veículo está bloqueado		Status	0	NÃO	-18,5695	-49,1926
	08/08/2024 03:03:59	MG - CENTRALINA - Próx. BR-153	A sirene está ligada		Alerta de Software	0	NÃO	-18,5695	-49,1926
	08/08/2024 03:03:59	MG - CENTRALINA - Próx. BR-153	Parada do Veículo		Alerta de Software	0	NÃO	-18,5695	-49,1926
	08/08/2024 03:01:59	MG - CENTRALINA - Próx. BR-153	A sirene está ligada		Status	0	NÃO	-18,5695	-49,1926
	08/08/2024 03:01:59	MG - CENTRALINA - Próx. BR-153	O veículo está bloqueado		Status	0	NÃO	-18,5695	-49,1926
	08/08/2024 03:01:59	MG - CENTRALINA - Próx. BR-153	A sirene está ligada		Alerta de Software	0	NÃO	-18,5695	-49,1926
	08/08/2024 03:01:59	MG - CENTRALINA - Próx. BR-153	Parada do Veículo		Alerta de Software	0	NÃO	-18,5695	-49,1926



## RELATÓRIO ANALÍTICO POR VEÍCULO






































Período: 06/08/2024 00:00:00 à 14/08/2024 12:00:00

Identificador: RUR4H31 EDIVAN SC 2022

Placa: RUR4H31

- Legenda:**
-  Mensagens enviadas do Veículo (Veículo -> Central)
  -  Mensagens enviadas do Veículo (Controle de Jornada Cliente)
  -  Mensagens enviadas da Central (Central -> Veículo)



Sentido:	Data e Hora:	Localização:	Mensagem:	Modo Emergência	Tipo Mensagem:	Vel. (Km/h)	Log ?	Latitude	Longitude
	08/08/2024 02:59:59	MG - CENTRALINA - Próx. BR-153	A sirene está ligada		Status	0	NÃO	-18,5695	-49,1926
	08/08/2024 02:59:59	MG - CENTRALINA - Próx. BR-153	O veículo está bloqueado		Status	0	NÃO	-18,5695	-49,1926
	08/08/2024 02:59:59	MG - CENTRALINA - Próx. BR-153	A sirene está ligada		Alerta de Software	0	NÃO	-18,5695	-49,1926
	08/08/2024 02:59:59	MG - CENTRALINA - Próx. BR-153	Parada do Veículo		Alerta de Software	0	NÃO	-18,5695	-49,1926
	08/08/2024 02:57:59	MG - CENTRALINA - Próx. BR-153	A sirene está ligada		Status	0	NÃO	-18,5695	-49,1926
	08/08/2024 02:57:59	MG - CENTRALINA - Próx. BR-153	O veículo está bloqueado		Status	0	NÃO	-18,5695	-49,1926
	08/08/2024 02:57:59	MG - CENTRALINA - Próx. BR-153	A sirene está ligada		Alerta de Software	0	NÃO	-18,5695	-49,1926
	08/08/2024 02:57:59	MG - CENTRALINA - Próx. BR-153	Parada do Veículo		Alerta de Software	0	NÃO	-18,5695	-49,1926
	08/08/2024 02:55:59	MG - CENTRALINA - Próx. BR-153	A sirene está ligada		Status	0	NÃO	-18,5695	-49,1926
	08/08/2024 02:55:59	MG - CENTRALINA - Próx. BR-153	O veículo está bloqueado		Status	0	NÃO	-18,5695	-49,1926
	08/08/2024 02:55:59	MG - CENTRALINA - Próx. BR-153	A sirene está ligada		Alerta de Software	0	NÃO	-18,5695	-49,1926
	08/08/2024 02:55:59	MG - CENTRALINA - Próx. BR-153	Parada do Veículo		Alerta de Software	0	NÃO	-18,5695	-49,1926
	08/08/2024 02:53:59	MG - CENTRALINA - Próx. BR-153	A sirene está ligada		Status	0	NÃO	-18,5695	-49,1926
	08/08/2024 02:53:59	MG - CENTRALINA - Próx. BR-153	O veículo está bloqueado		Status	0	NÃO	-18,5695	-49,1926
	08/08/2024 02:53:59	MG - CENTRALINA - Próx. BR-153	A sirene está ligada		Alerta de Software	0	NÃO	-18,5695	-49,1926
	08/08/2024 02:53:59	MG - CENTRALINA - Próx. BR-153	Parada do Veículo		Alerta de Software	0	NÃO	-18,5695	-49,1926
	08/08/2024 02:51:59	MG - CENTRALINA - Próx. BR-153	A sirene está ligada		Status	0	NÃO	-18,5695	-49,1926
	08/08/2024 02:51:59	MG - CENTRALINA - Próx. BR-153	O veículo está bloqueado		Status	0	NÃO	-18,5695	-49,1926
	08/08/2024 02:51:59	MG - CENTRALINA - Próx. BR-153	A sirene está ligada		Alerta de Software	0	NÃO	-18,5695	-49,1926
	08/08/2024 02:51:59	MG - CENTRALINA - Próx. BR-153	Parada do Veículo		Alerta de Software	0	NÃO	-18,5695	-49,1926
	08/08/2024 02:49:59	MG - CENTRALINA - Próx. BR-153	A sirene está ligada		Status	0	NÃO	-18,5695	-49,1926
	08/08/2024 02:49:59	MG - CENTRALINA - Próx. BR-153	O veículo está bloqueado		Status	0	NÃO	-18,5695	-49,1926
	08/08/2024 02:49:59	MG - CENTRALINA - Próx. BR-153	A sirene está ligada		Alerta de Software	0	NÃO	-18,5695	-49,1926
	08/08/2024 02:49:59	MG - CENTRALINA - Próx. BR-153	Parada do Veículo		Alerta de Software	0	NÃO	-18,5695	-49,1926
	08/08/2024 02:47:59	MG - CENTRALINA - Próx. BR-153	A sirene está ligada		Status	0	NÃO	-18,5695	-49,1926
	08/08/2024 02:47:59	MG - CENTRALINA - Próx. BR-153	O veículo está bloqueado		Status	0	NÃO	-18,5695	-49,1926
	08/08/2024 02:47:59	MG - CENTRALINA - Próx. BR-153	A sirene está ligada		Alerta de Software	0	NÃO	-18,5695	-49,1926
	08/08/2024 02:47:59	MG - CENTRALINA - Próx. BR-153	Parada do Veículo		Alerta de Software	0	NÃO	-18,5695	-49,1926
	08/08/2024 02:45:59	MG - CENTRALINA - Próx. BR-153	A sirene está ligada		Status	0	NÃO	-18,5695	-49,1926
	08/08/2024 02:45:59	MG - CENTRALINA - Próx. BR-153	O veículo está bloqueado		Status	0	NÃO	-18,5695	-49,1926
	08/08/2024 02:45:59	MG - CENTRALINA - Próx. BR-153	A sirene está ligada		Alerta de Software	0	NÃO	-18,5695	-49,1926
	08/08/2024 02:45:59	MG - CENTRALINA - Próx. BR-153	Parada do Veículo		Alerta de Software	0	NÃO	-18,5695	-49,1926
	08/08/2024 02:43:59	MG - CENTRALINA - Próx. BR-153	A sirene está ligada		Status	0	NÃO	-18,5695	-49,1926
	08/08/2024 02:43:59	MG - CENTRALINA - Próx. BR-153	O veículo está bloqueado		Status	0	NÃO	-18,5695	-49,1926
	08/08/2024 02:43:59	MG - CENTRALINA - Próx. BR-153	A sirene está ligada		Alerta de Software	0	NÃO	-18,5695	-49,1926
	08/08/2024 02:43:59	MG - CENTRALINA - Próx. BR-153	Parada do Veículo		Alerta de Software	0	NÃO	-18,5695	-49,1926
	08/08/2024 02:41:59	MG - CENTRALINA - Próx. BR-153	A sirene está ligada		Status	0	NÃO	-18,5695	-49,1926

## RELATÓRIO ANALÍTICO POR VEÍCULO

Período: 06/08/2024 00:00:00 à 14/08/2024 12:00:00

Identificador: RUR4H31 EDIVAN SC 2022

Placa: RUR4H31

- Legenda:**
-  Mensagens enviadas do Veículo (Veículo -> Central)
  -  Mensagens enviadas do Veículo (Controle de Jornada Cliente)
  -  Mensagens enviadas da Central (Central -> Veículo)



Sentido:	Data e Hora:	Localização:	Mensagem:	Modo Emergência	Tipo Mensagem:	Vel. (Km/h)	Log ?	Latitude	Longitude
	08/08/2024 02:41:59	MG - CENTRALINA - Próx. BR-153	O veículo está bloqueado		Status	0	NÃO	-18,5695	-49,1926
	08/08/2024 02:41:59	MG - CENTRALINA - Próx. BR-153	A sirene está ligada		Alerta de Software	0	NÃO	-18,5695	-49,1926
	08/08/2024 02:41:59	MG - CENTRALINA - Próx. BR-153	Parada do Veículo		Alerta de Software	0	NÃO	-18,5695	-49,1926
	08/08/2024 02:39:59	MG - CENTRALINA - Próx. BR-153	A sirene está ligada		Status	0	NÃO	-18,5695	-49,1926
	08/08/2024 02:39:59	MG - CENTRALINA - Próx. BR-153	O veículo está bloqueado		Status	0	NÃO	-18,5695	-49,1926
	08/08/2024 02:39:59	MG - CENTRALINA - Próx. BR-153	A sirene está ligada		Alerta de Software	0	NÃO	-18,5695	-49,1926
	08/08/2024 02:39:59	MG - CENTRALINA - Próx. BR-153	Parada do Veículo		Alerta de Software	0	NÃO	-18,5695	-49,1926
	08/08/2024 02:37:59	MG - CENTRALINA - Próx. BR-153	A sirene está ligada		Status	0	NÃO	-18,5695	-49,1926
	08/08/2024 02:37:59	MG - CENTRALINA - Próx. BR-153	O veículo está bloqueado		Status	0	NÃO	-18,5695	-49,1926
	08/08/2024 02:37:59	MG - CENTRALINA - Próx. BR-153	A sirene está ligada		Alerta de Software	0	NÃO	-18,5695	-49,1926
	08/08/2024 02:37:59	MG - CENTRALINA - Próx. BR-153	Parada do Veículo		Alerta de Software	0	NÃO	-18,5695	-49,1926
	08/08/2024 02:35:59	MG - CENTRALINA - Próx. BR-153	A sirene está ligada		Status	0	NÃO	-18,5695	-49,1926
	08/08/2024 02:35:59	MG - CENTRALINA - Próx. BR-153	O veículo está bloqueado		Status	0	NÃO	-18,5695	-49,1926
	08/08/2024 02:35:59	MG - CENTRALINA - Próx. BR-153	A sirene está ligada		Alerta de Software	0	NÃO	-18,5695	-49,1926
	08/08/2024 02:35:59	MG - CENTRALINA - Próx. BR-153	Parada do Veículo		Alerta de Software	0	NÃO	-18,5695	-49,1926
	08/08/2024 02:33:59	MG - CENTRALINA - Próx. BR-153	A sirene está ligada		Status	0	NÃO	-18,5695	-49,1926
	08/08/2024 02:33:59	MG - CENTRALINA - Próx. BR-153	O veículo está bloqueado		Status	0	NÃO	-18,5695	-49,1926
	08/08/2024 02:33:59	MG - CENTRALINA - Próx. BR-153	A sirene está ligada		Alerta de Software	0	NÃO	-18,5695	-49,1926
	08/08/2024 02:33:59	MG - CENTRALINA - Próx. BR-153	Parada do Veículo		Alerta de Software	0	NÃO	-18,5695	-49,1926
	08/08/2024 02:31:59	MG - CENTRALINA - Próx. BR-153	A sirene está ligada		Status	0	NÃO	-18,5695	-49,1926
	08/08/2024 02:31:59	MG - CENTRALINA - Próx. BR-153	O veículo está bloqueado		Status	0	NÃO	-18,5695	-49,1926
	08/08/2024 02:31:59	MG - CENTRALINA - Próx. BR-153	A sirene está ligada		Alerta de Software	0	NÃO	-18,5695	-49,1926
	08/08/2024 02:31:59	MG - CENTRALINA - Próx. BR-153	Parada do Veículo		Alerta de Software	0	NÃO	-18,5695	-49,1926
	08/08/2024 02:29:59	MG - CENTRALINA - Próx. BR-153	A sirene está ligada		Status	0	NÃO	-18,5695	-49,1926
	08/08/2024 02:29:59	MG - CENTRALINA - Próx. BR-153	O veículo está bloqueado		Status	0	NÃO	-18,5695	-49,1926
	08/08/2024 02:29:59	MG - CENTRALINA - Próx. BR-153	A sirene está ligada		Alerta de Software	0	NÃO	-18,5695	-49,1926
	08/08/2024 02:29:59	MG - CENTRALINA - Próx. BR-153	Parada do Veículo		Alerta de Software	0	NÃO	-18,5695	-49,1926
	08/08/2024 02:27:59	MG - CENTRALINA - Próx. BR-153	A sirene está ligada		Status	0	NÃO	-18,5695	-49,1926
	08/08/2024 02:27:59	MG - CENTRALINA - Próx. BR-153	O veículo está bloqueado		Status	0	NÃO	-18,5695	-49,1926
	08/08/2024 02:27:59	MG - CENTRALINA - Próx. BR-153	A sirene está ligada		Alerta de Software	0	NÃO	-18,5695	-49,1926
	08/08/2024 02:27:59	MG - CENTRALINA - Próx. BR-153	Parada do Veículo		Alerta de Software	0	NÃO	-18,5695	-49,1926
	08/08/2024 02:25:59	MG - CENTRALINA - Próx. BR-153	A sirene está ligada		Status	0	NÃO	-18,5695	-49,1926
	08/08/2024 02:25:59	MG - CENTRALINA - Próx. BR-153	O veículo está bloqueado		Status	0	NÃO	-18,5695	-49,1926
	08/08/2024 02:25:59	MG - CENTRALINA - Próx. BR-153	A sirene está ligada		Alerta de Software	0	NÃO	-18,5695	-49,1926
	08/08/2024 02:25:59	MG - CENTRALINA - Próx. BR-153	Parada do Veículo		Alerta de Software	0	NÃO	-18,5695	-49,1926
	08/08/2024 02:23:59	MG - CENTRALINA - Próx. BR-153	A sirene está ligada		Status	0	NÃO	-18,5695	-49,1926
	08/08/2024 02:23:59	MG - CENTRALINA - Próx. BR-153	O veículo está bloqueado		Status	0	NÃO	-18,5695	-49,1926

## RELATÓRIO ANALÍTICO POR VEÍCULO



































Período: 06/08/2024 00:00:00 à 14/08/2024 12:00:00

Identificador: RUR4H31 EDIVAN SC 2022

Placa: RUR4H31

- Legenda:**
-  Mensagens enviadas do Veículo (Veículo -> Central)
  -  Mensagens enviadas do Veículo (Controle de Jornada Cliente)
  -  Mensagens enviadas da Central (Central -> Veículo)






Sentido:	Data e Hora:	Localização:	Mensagem:	Modo Emergência	Tipo Mensagem:	Vel. (Km/h)	Log ?	Latitude	Longitude
	08/08/2024 02:23:59	MG - CENTRALINA - Próx. BR-153	A sirene está ligada		Alerta de Software	0	NÃO	-18,5695	-49,1926
	08/08/2024 02:23:59	MG - CENTRALINA - Próx. BR-153	Parada do Veículo		Alerta de Software	0	NÃO	-18,5695	-49,1926
	08/08/2024 02:21:59	MG - CENTRALINA - Próx. BR-153	A sirene está ligada		Status	0	NÃO	-18,5695	-49,1926
	08/08/2024 02:21:59	MG - CENTRALINA - Próx. BR-153	O veículo está bloqueado		Status	0	NÃO	-18,5695	-49,1926
	08/08/2024 02:21:59	MG - CENTRALINA - Próx. BR-153	A sirene está ligada		Alerta de Software	0	NÃO	-18,5695	-49,1926
	08/08/2024 02:21:59	MG - CENTRALINA - Próx. BR-153	Parada do Veículo		Alerta de Software	0	NÃO	-18,5695	-49,1926
	08/08/2024 02:19:59	MG - CENTRALINA - Próx. BR-153	A sirene está ligada		Status	0	NÃO	-18,5695	-49,1926
	08/08/2024 02:19:59	MG - CENTRALINA - Próx. BR-153	O veículo está bloqueado		Status	0	NÃO	-18,5695	-49,1926
	08/08/2024 02:19:59	MG - CENTRALINA - Próx. BR-153	A sirene está ligada		Alerta de Software	0	NÃO	-18,5695	-49,1926
	08/08/2024 02:19:59	MG - CENTRALINA - Próx. BR-153	Parada do Veículo		Alerta de Software	0	NÃO	-18,5695	-49,1926
	08/08/2024 02:17:59	MG - CENTRALINA - Próx. BR-153	A sirene está ligada		Status	0	NÃO	-18,5695	-49,1926
	08/08/2024 02:17:59	MG - CENTRALINA - Próx. BR-153	O veículo está bloqueado		Status	0	NÃO	-18,5695	-49,1926
	08/08/2024 02:17:59	MG - CENTRALINA - Próx. BR-153	A sirene está ligada		Alerta de Software	0	NÃO	-18,5695	-49,1926
	08/08/2024 02:17:59	MG - CENTRALINA - Próx. BR-153	Parada do Veículo		Alerta de Software	0	NÃO	-18,5695	-49,1926
	08/08/2024 02:15:59	MG - CENTRALINA - Próx. BR-153	A sirene está ligada		Status	0	NÃO	-18,5695	-49,1926
	08/08/2024 02:15:59	MG - CENTRALINA - Próx. BR-153	O veículo está bloqueado		Status	0	NÃO	-18,5695	-49,1926
	08/08/2024 02:15:59	MG - CENTRALINA - Próx. BR-153	A sirene está ligada		Alerta de Software	0	NÃO	-18,5695	-49,1926
	08/08/2024 02:15:59	MG - CENTRALINA - Próx. BR-153	Parada do Veículo		Alerta de Software	0	NÃO	-18,5695	-49,1926
	08/08/2024 02:13:59	MG - CENTRALINA - Próx. BR-153	A sirene está ligada		Status	0	NÃO	-18,5695	-49,1926
	08/08/2024 02:13:59	MG - CENTRALINA - Próx. BR-153	O veículo está bloqueado		Status	0	NÃO	-18,5695	-49,1926
	08/08/2024 02:13:59	MG - CENTRALINA - Próx. BR-153	A sirene está ligada		Alerta de Software	0	NÃO	-18,5695	-49,1926
	08/08/2024 02:13:59	MG - CENTRALINA - Próx. BR-153	Parada do Veículo		Alerta de Software	0	NÃO	-18,5695	-49,1926
	08/08/2024 02:11:59	MG - CENTRALINA - Próx. BR-153	A sirene está ligada		Status	0	NÃO	-18,5695	-49,1926
	08/08/2024 02:11:59	MG - CENTRALINA - Próx. BR-153	O veículo está bloqueado		Status	0	NÃO	-18,5695	-49,1926
	08/08/2024 02:11:59	MG - CENTRALINA - Próx. BR-153	A sirene está ligada		Alerta de Software	0	NÃO	-18,5695	-49,1926
	08/08/2024 02:11:59	MG - CENTRALINA - Próx. BR-153	Parada do Veículo		Alerta de Software	0	NÃO	-18,5695	-49,1926
	08/08/2024 02:09:59	MG - CENTRALINA - Próx. BR-153	A sirene está ligada		Status	0	NÃO	-18,5695	-49,1926
	08/08/2024 02:09:59	MG - CENTRALINA - Próx. BR-153	O veículo está bloqueado		Status	0	NÃO	-18,5695	-49,1926
	08/08/2024 02:09:59	MG - CENTRALINA - Próx. BR-153	A sirene está ligada		Alerta de Software	0	NÃO	-18,5695	-49,1926
	08/08/2024 02:09:59	MG - CENTRALINA - Próx. BR-153	Parada do Veículo		Alerta de Software	0	NÃO	-18,5695	-49,1926
	08/08/2024 02:07:59	MG - CENTRALINA - Próx. BR-153	A sirene está ligada		Status	0	NÃO	-18,5695	-49,1926
	08/08/2024 02:07:59	MG - CENTRALINA - Próx. BR-153	O veículo está bloqueado		Status	0	NÃO	-18,5695	-49,1926
	08/08/2024 02:07:59	MG - CENTRALINA - Próx. BR-153	A sirene está ligada		Alerta de Software	0	NÃO	-18,5695	-49,1926
	08/08/2024 02:07:59	MG - CENTRALINA - Próx. BR-153	Parada do Veículo		Alerta de Software	0	NÃO	-18,5695	-49,1926
	08/08/2024 02:05:59	MG - CENTRALINA - Próx. BR-153	A sirene está ligada		Status	0	NÃO	-18,5695	-49,1926
	08/08/2024 02:05:59	MG - CENTRALINA - Próx. BR-153	O veículo está bloqueado		Status	0	NÃO	-18,5695	-49,1926
	08/08/2024 02:05:59	MG - CENTRALINA - Próx. BR-153	A sirene está ligada		Alerta de Software	0	NÃO	-18,5695	-49,1926

## RELATÓRIO ANALÍTICO POR VEÍCULO





Período: 06/08/2024 00:00:00 à 14/08/2024 12:00:00

Identificador: RUR4H31 EDIVAN SC 2022

Placa: RUR4H31

- Legenda:**
-  Mensagens enviadas do Veículo (Veículo -> Central)
  -  Mensagens enviadas do Veículo (Controle de Jornada Cliente)
  -  Mensagens enviadas da Central (Central -> Veículo)



Sentido:	Data e Hora:	Localização:	Mensagem:	Modo Emergência	Tipo Mensagem:	Vel. (Km/h)	Log ?	Latitude	Longitude
	08/08/2024 02:05:59	MG - CENTRALINA - Próx. BR-153	Parada do Veículo		Alerta de Software	0	NÃO	-18,5695	-49,1926
	08/08/2024 02:03:59	MG - CENTRALINA - Próx. BR-153	A sirene está ligada		Status	0	NÃO	-18,5695	-49,1926
	08/08/2024 02:03:59	MG - CENTRALINA - Próx. BR-153	O veículo está bloqueado		Status	0	NÃO	-18,5695	-49,1926
	08/08/2024 02:03:59	MG - CENTRALINA - Próx. BR-153	A sirene está ligada		Alerta de Software	0	NÃO	-18,5695	-49,1926
	08/08/2024 02:03:59	MG - CENTRALINA - Próx. BR-153	Parada do Veículo		Alerta de Software	0	NÃO	-18,5695	-49,1926
	08/08/2024 02:01:59	MG - CENTRALINA - Próx. BR-153	A sirene está ligada		Status	0	NÃO	-18,5695	-49,1926
	08/08/2024 02:01:59	MG - CENTRALINA - Próx. BR-153	O veículo está bloqueado		Status	0	NÃO	-18,5695	-49,1926
	08/08/2024 02:01:59	MG - CENTRALINA - Próx. BR-153	A sirene está ligada		Alerta de Software	0	NÃO	-18,5695	-49,1926
	08/08/2024 02:01:59	MG - CENTRALINA - Próx. BR-153	Parada do Veículo		Alerta de Software	0	NÃO	-18,5695	-49,1926
	08/08/2024 01:59:59	MG - CENTRALINA - Próx. BR-153	A sirene está ligada		Status	0	NÃO	-18,5695	-49,1926
	08/08/2024 01:59:59	MG - CENTRALINA - Próx. BR-153	O veículo está bloqueado		Status	0	NÃO	-18,5695	-49,1926
	08/08/2024 01:59:59	MG - CENTRALINA - Próx. BR-153	A sirene está ligada		Alerta de Software	0	NÃO	-18,5695	-49,1926
	08/08/2024 01:59:59	MG - CENTRALINA - Próx. BR-153	Parada do Veículo		Alerta de Software	0	NÃO	-18,5695	-49,1926
	08/08/2024 01:57:59	MG - CENTRALINA - Próx. BR-153	A sirene está ligada		Status	0	NÃO	-18,5694	-49,1926
	08/08/2024 01:57:59	MG - CENTRALINA - Próx. BR-153	O veículo está bloqueado		Status	0	NÃO	-18,5694	-49,1926
	08/08/2024 01:57:59	MG - CENTRALINA - Próx. BR-153	A sirene está ligada		Alerta de Software	0	NÃO	-18,5694	-49,1926
	08/08/2024 01:57:59	MG - CENTRALINA - Próx. BR-153	Parada do Veículo		Alerta de Software	0	NÃO	-18,5694	-49,1926
	08/08/2024 01:55:59	MG - CENTRALINA - Próx. BR-153	A sirene está ligada		Status	0	NÃO	-18,5694	-49,1926
	08/08/2024 01:55:59	MG - CENTRALINA - Próx. BR-153	O veículo está bloqueado		Status	0	NÃO	-18,5694	-49,1926
	08/08/2024 01:55:59	MG - CENTRALINA - Próx. BR-153	A sirene está ligada		Alerta de Software	0	NÃO	-18,5694	-49,1926
	08/08/2024 01:55:59	MG - CENTRALINA - Próx. BR-153	Parada do Veículo		Alerta de Software	0	NÃO	-18,5694	-49,1926
	08/08/2024 01:53:59	MG - CENTRALINA - Próx. BR-153	A sirene está ligada		Status	0	NÃO	-18,5694	-49,1926
	08/08/2024 01:53:59	MG - CENTRALINA - Próx. BR-153	O veículo está bloqueado		Status	0	NÃO	-18,5694	-49,1926
	08/08/2024 01:53:59	MG - CENTRALINA - Próx. BR-153	A sirene está ligada		Alerta de Software	0	NÃO	-18,5694	-49,1926
	08/08/2024 01:53:59	MG - CENTRALINA - Próx. BR-153	Parada do Veículo		Alerta de Software	0	NÃO	-18,5694	-49,1926
	08/08/2024 01:51:59	MG - CENTRALINA - Próx. BR-153	A sirene está ligada		Status	0	NÃO	-18,5694	-49,1926
	08/08/2024 01:51:59	MG - CENTRALINA - Próx. BR-153	O veículo está bloqueado		Status	0	NÃO	-18,5694	-49,1926
	08/08/2024 01:51:59	MG - CENTRALINA - Próx. BR-153	A sirene está ligada		Alerta de Software	0	NÃO	-18,5694	-49,1926
	08/08/2024 01:51:59	MG - CENTRALINA - Próx. BR-153	Parada do Veículo		Alerta de Software	0	NÃO	-18,5694	-49,1926
	08/08/2024 01:49:59	MG - CENTRALINA - Próx. BR-153	A sirene está ligada		Status	0	NÃO	-18,5695	-49,1926
	08/08/2024 01:49:59	MG - CENTRALINA - Próx. BR-153	O veículo está bloqueado		Status	0	NÃO	-18,5695	-49,1926
	08/08/2024 01:49:59	MG - CENTRALINA - Próx. BR-153	A sirene está ligada		Alerta de Software	0	NÃO	-18,5695	-49,1926
	08/08/2024 01:49:59	MG - CENTRALINA - Próx. BR-153	Parada do Veículo		Alerta de Software	0	NÃO	-18,5695	-49,1926
	08/08/2024 01:47:59	MG - CENTRALINA - Próx. BR-153	A sirene está ligada		Status	0	NÃO	-18,5695	-49,1926
	08/08/2024 01:47:59	MG - CENTRALINA - Próx. BR-153	O veículo está bloqueado		Status	0	NÃO	-18,5695	-49,1926
	08/08/2024 01:47:59	MG - CENTRALINA - Próx. BR-153	A sirene está ligada		Alerta de Software	0	NÃO	-18,5695	-49,1926
	08/08/2024 01:47:59	MG - CENTRALINA - Próx. BR-153	Parada do Veículo		Alerta de Software	0	NÃO	-18,5695	-49,1926

## RELATÓRIO ANALÍTICO POR VEÍCULO













Período: 06/08/2024 00:00:00 à 14/08/2024 12:00:00

Identificador: RUR4H31 EDIVAN SC 2022

Placa: RUR4H31

- Legenda:**
-  Mensagens enviadas do Veículo (Veículo -> Central)
  -  Mensagens enviadas do Veículo (Controle de Jornada Cliente)
  -  Mensagens enviadas da Central (Central -> Veículo)



Sentido:	Data e Hora:	Localização:	Mensagem:	Modo Emergência	Tipo Mensagem:	Vel. (Km/h)	Log ?	Latitude	Longitude
	08/08/2024 01:45:59	MG - CENTRALINA - Próx. BR-153	A sirene está ligada		Status	0	NÃO	-18,5695	-49,1926
	08/08/2024 01:45:59	MG - CENTRALINA - Próx. BR-153	O veículo está bloqueado		Status	0	NÃO	-18,5695	-49,1926
	08/08/2024 01:45:59	MG - CENTRALINA - Próx. BR-153	A sirene está ligada		Alerta de Software	0	NÃO	-18,5695	-49,1926
	08/08/2024 01:45:59	MG - CENTRALINA - Próx. BR-153	Parada do Veículo		Alerta de Software	0	NÃO	-18,5695	-49,1926
	08/08/2024 01:43:59	MG - CENTRALINA - Próx. BR-153	A sirene está ligada		Status	0	NÃO	-18,5695	-49,1926
	08/08/2024 01:43:59	MG - CENTRALINA - Próx. BR-153	O veículo está bloqueado		Status	0	NÃO	-18,5695	-49,1926
	08/08/2024 01:43:59	MG - CENTRALINA - Próx. BR-153	A sirene está ligada		Alerta de Software	0	NÃO	-18,5695	-49,1926
	08/08/2024 01:43:59	MG - CENTRALINA - Próx. BR-153	Parada do Veículo		Alerta de Software	0	NÃO	-18,5695	-49,1926
	08/08/2024 01:41:59	MG - CENTRALINA - Próx. BR-153	A sirene está ligada		Status	0	NÃO	-18,5695	-49,1926
	08/08/2024 01:41:59	MG - CENTRALINA - Próx. BR-153	O veículo está bloqueado		Status	0	NÃO	-18,5695	-49,1926
	08/08/2024 01:41:59	MG - CENTRALINA - Próx. BR-153	A sirene está ligada		Alerta de Software	0	NÃO	-18,5695	-49,1926
	08/08/2024 01:41:59	MG - CENTRALINA - Próx. BR-153	Parada do Veículo		Alerta de Software	0	NÃO	-18,5695	-49,1926
	08/08/2024 01:39:59	MG - CENTRALINA - Próx. BR-153	A sirene está ligada		Status	0	NÃO	-18,5695	-49,1926
	08/08/2024 01:39:59	MG - CENTRALINA - Próx. BR-153	O veículo está bloqueado		Status	0	NÃO	-18,5695	-49,1926
	08/08/2024 01:39:59	MG - CENTRALINA - Próx. BR-153	A sirene está ligada		Alerta de Software	0	NÃO	-18,5695	-49,1926
	08/08/2024 01:39:59	MG - CENTRALINA - Próx. BR-153	Parada do Veículo		Alerta de Software	0	NÃO	-18,5695	-49,1926
	08/08/2024 01:37:59	MG - CENTRALINA - Próx. BR-153	A sirene está ligada		Status	0	NÃO	-18,5695	-49,1926
	08/08/2024 01:37:59	MG - CENTRALINA - Próx. BR-153	O veículo está bloqueado		Status	0	NÃO	-18,5695	-49,1926
	08/08/2024 01:37:59	MG - CENTRALINA - Próx. BR-153	A sirene está ligada		Alerta de Software	0	NÃO	-18,5695	-49,1926
	08/08/2024 01:37:59	MG - CENTRALINA - Próx. BR-153	Parada do Veículo		Alerta de Software	0	NÃO	-18,5695	-49,1926
	08/08/2024 01:35:59	MG - CENTRALINA - Próx. BR-153	A sirene está ligada		Status	0	NÃO	-18,5695	-49,1926
	08/08/2024 01:35:59	MG - CENTRALINA - Próx. BR-153	O veículo está bloqueado		Status	0	NÃO	-18,5695	-49,1926
	08/08/2024 01:35:59	MG - CENTRALINA - Próx. BR-153	A sirene está ligada		Alerta de Software	0	NÃO	-18,5695	-49,1926
	08/08/2024 01:35:59	MG - CENTRALINA - Próx. BR-153	Parada do Veículo		Alerta de Software	0	NÃO	-18,5695	-49,1926
	08/08/2024 01:33:59	MG - CENTRALINA - Próx. BR-153	A sirene está ligada		Status	0	NÃO	-18,5695	-49,1926
	08/08/2024 01:33:59	MG - CENTRALINA - Próx. BR-153	O veículo está bloqueado		Status	0	NÃO	-18,5695	-49,1926
	08/08/2024 01:33:59	MG - CENTRALINA - Próx. BR-153	A sirene está ligada		Alerta de Software	0	NÃO	-18,5695	-49,1926
	08/08/2024 01:33:59	MG - CENTRALINA - Próx. BR-153	Parada do Veículo		Alerta de Software	0	NÃO	-18,5695	-49,1926
	08/08/2024 01:31:59	MG - CENTRALINA - Próx. BR-153	A sirene está ligada		Status	0	NÃO	-18,5695	-49,1926
	08/08/2024 01:31:59	MG - CENTRALINA - Próx. BR-153	O veículo está bloqueado		Status	0	NÃO	-18,5695	-49,1926
	08/08/2024 01:31:59	MG - CENTRALINA - Próx. BR-153	A sirene está ligada		Alerta de Software	0	NÃO	-18,5695	-49,1926
	08/08/2024 01:31:59	MG - CENTRALINA - Próx. BR-153	Parada do Veículo		Alerta de Software	0	NÃO	-18,5695	-49,1926
	08/08/2024 01:29:59	MG - CENTRALINA - Próx. BR-153	A sirene está ligada		Status	0	NÃO	-18,5695	-49,1926
	08/08/2024 01:29:59	MG - CENTRALINA - Próx. BR-153	O veículo está bloqueado		Status	0	NÃO	-18,5695	-49,1926
	08/08/2024 01:29:59	MG - CENTRALINA - Próx. BR-153	A sirene está ligada		Alerta de Software	0	NÃO	-18,5695	-49,1926
	08/08/2024 01:29:59	MG - CENTRALINA - Próx. BR-153	Parada do Veículo		Alerta de Software	0	NÃO	-18,5695	-49,1926
	08/08/2024 01:27:59	MG - CENTRALINA - Próx. BR-153	A sirene está ligada		Status	0	NÃO	-18,5695	-49,1926



## RELATÓRIO ANALÍTICO POR VEÍCULO






































Período: 06/08/2024 00:00:00 à 14/08/2024 12:00:00

Identificador: RUR4H31 EDIVAN SC 2022

Placa: RUR4H31

- Legenda:**
-  Mensagens enviadas do Veículo (Veículo -> Central)
  -  Mensagens enviadas do Veículo (Controle de Jornada Cliente)
  -  Mensagens enviadas da Central (Central -> Veículo)



Sentido:	Data e Hora:	Localização:	Mensagem:	Modo Emergência	Tipo Mensagem:	Vel. (Km/h)	Log ?	Latitude	Longitude
	08/08/2024 01:27:59	MG - CENTRALINA - Próx. BR-153	O veículo está bloqueado		Status	0	NÃO	-18,5695	-49,1926
	08/08/2024 01:27:59	MG - CENTRALINA - Próx. BR-153	A sirene está ligada		Alerta de Software	0	NÃO	-18,5695	-49,1926
	08/08/2024 01:27:59	MG - CENTRALINA - Próx. BR-153	Parada do Veículo		Alerta de Software	0	NÃO	-18,5695	-49,1926
	08/08/2024 01:25:59	MG - CENTRALINA - Próx. BR-153	A sirene está ligada		Status	0	NÃO	-18,5695	-49,1926
	08/08/2024 01:25:59	MG - CENTRALINA - Próx. BR-153	O veículo está bloqueado		Status	0	NÃO	-18,5695	-49,1926
	08/08/2024 01:25:59	MG - CENTRALINA - Próx. BR-153	A sirene está ligada		Alerta de Software	0	NÃO	-18,5695	-49,1926
	08/08/2024 01:25:59	MG - CENTRALINA - Próx. BR-153	Parada do Veículo		Alerta de Software	0	NÃO	-18,5695	-49,1926
	08/08/2024 01:23:59	MG - CENTRALINA - Próx. BR-153	A sirene está ligada		Status	0	NÃO	-18,5695	-49,1926
	08/08/2024 01:23:59	MG - CENTRALINA - Próx. BR-153	O veículo está bloqueado		Status	0	NÃO	-18,5695	-49,1926
	08/08/2024 01:23:59	MG - CENTRALINA - Próx. BR-153	A sirene está ligada		Alerta de Software	0	NÃO	-18,5695	-49,1926
	08/08/2024 01:23:59	MG - CENTRALINA - Próx. BR-153	Parada do Veículo		Alerta de Software	0	NÃO	-18,5695	-49,1926
	08/08/2024 01:21:59	MG - CENTRALINA - Próx. BR-153	A sirene está ligada		Status	0	NÃO	-18,5695	-49,1926
	08/08/2024 01:21:59	MG - CENTRALINA - Próx. BR-153	O veículo está bloqueado		Status	0	NÃO	-18,5695	-49,1926
	08/08/2024 01:21:59	MG - CENTRALINA - Próx. BR-153	A sirene está ligada		Alerta de Software	0	NÃO	-18,5695	-49,1926
	08/08/2024 01:21:59	MG - CENTRALINA - Próx. BR-153	Parada do Veículo		Alerta de Software	0	NÃO	-18,5695	-49,1926
	08/08/2024 01:19:59	MG - CENTRALINA - Próx. BR-153	A sirene está ligada		Status	0	NÃO	-18,5695	-49,1926
	08/08/2024 01:19:59	MG - CENTRALINA - Próx. BR-153	O veículo está bloqueado		Status	0	NÃO	-18,5695	-49,1926
	08/08/2024 01:19:59	MG - CENTRALINA - Próx. BR-153	A sirene está ligada		Alerta de Software	0	NÃO	-18,5695	-49,1926
	08/08/2024 01:19:59	MG - CENTRALINA - Próx. BR-153	Parada do Veículo		Alerta de Software	0	NÃO	-18,5695	-49,1926
	08/08/2024 01:17:59	MG - CENTRALINA - Próx. BR-153	A sirene está ligada		Status	0	NÃO	-18,5695	-49,1926
	08/08/2024 01:17:59	MG - CENTRALINA - Próx. BR-153	O veículo está bloqueado		Status	0	NÃO	-18,5695	-49,1926
	08/08/2024 01:17:59	MG - CENTRALINA - Próx. BR-153	A sirene está ligada		Alerta de Software	0	NÃO	-18,5695	-49,1926
	08/08/2024 01:17:59	MG - CENTRALINA - Próx. BR-153	Parada do Veículo		Alerta de Software	0	NÃO	-18,5695	-49,1926
	08/08/2024 01:15:59	MG - CENTRALINA - Próx. BR-153	A sirene está ligada		Status	0	NÃO	-18,5695	-49,1926
	08/08/2024 01:15:59	MG - CENTRALINA - Próx. BR-153	O veículo está bloqueado		Status	0	NÃO	-18,5695	-49,1926
	08/08/2024 01:15:59	MG - CENTRALINA - Próx. BR-153	A sirene está ligada		Alerta de Software	0	NÃO	-18,5695	-49,1926
	08/08/2024 01:15:59	MG - CENTRALINA - Próx. BR-153	Parada do Veículo		Alerta de Software	0	NÃO	-18,5695	-49,1926
	08/08/2024 01:13:59	MG - CENTRALINA - Próx. BR-153	A sirene está ligada		Status	0	NÃO	-18,5695	-49,1925
	08/08/2024 01:13:59	MG - CENTRALINA - Próx. BR-153	O veículo está bloqueado		Status	0	NÃO	-18,5695	-49,1925
	08/08/2024 01:13:59	MG - CENTRALINA - Próx. BR-153	A sirene está ligada		Alerta de Software	0	NÃO	-18,5695	-49,1925
	08/08/2024 01:13:59	MG - CENTRALINA - Próx. BR-153	Parada do Veículo		Alerta de Software	0	NÃO	-18,5695	-49,1925
	08/08/2024 01:11:59	MG - CENTRALINA - Próx. BR-153	A sirene está ligada		Status	0	NÃO	-18,5695	-49,1925
	08/08/2024 01:11:59	MG - CENTRALINA - Próx. BR-153	O veículo está bloqueado		Status	0	NÃO	-18,5695	-49,1925
	08/08/2024 01:11:59	MG - CENTRALINA - Próx. BR-153	A sirene está ligada		Alerta de Software	0	NÃO	-18,5695	-49,1925
	08/08/2024 01:11:59	MG - CENTRALINA - Próx. BR-153	Parada do Veículo		Alerta de Software	0	NÃO	-18,5695	-49,1925
	08/08/2024 01:09:59	MG - CENTRALINA - Próx. BR-153	A sirene está ligada		Status	0	NÃO	-18,5695	-49,1925
	08/08/2024 01:09:59	MG - CENTRALINA - Próx. BR-153	O veículo está bloqueado		Status	0	NÃO	-18,5695	-49,1925

## RELATÓRIO ANALÍTICO POR VEÍCULO






























Período: 06/08/2024 00:00:00 à 14/08/2024 12:00:00

Identificador: RUR4H31 EDIVAN SC 2022

Placa: RUR4H31

- Legenda:**
-  Mensagens enviadas do Veículo (Veículo -> Central)
  -  Mensagens enviadas do Veículo (Controle de Jornada Cliente)
  -  Mensagens enviadas da Central (Central -> Veículo)






Sentido:	Data e Hora:	Localização:	Mensagem:	Modo Emergência	Tipo Mensagem:	Vel. (Km/h)	Log ?	Latitude	Longitude
	08/08/2024 01:09:59	MG - CENTRALINA - Próx. BR-153	A sirene está ligada		Alerta de Software	0	NÃO	-18,5695	-49,1925
	08/08/2024 01:09:59	MG - CENTRALINA - Próx. BR-153	Parada do Veículo		Alerta de Software	0	NÃO	-18,5695	-49,1925
	08/08/2024 01:07:59	MG - CENTRALINA - Próx. BR-153	A sirene está ligada		Status	0	NÃO	-18,5695	-49,1925
	08/08/2024 01:07:59	MG - CENTRALINA - Próx. BR-153	O veículo está bloqueado		Status	0	NÃO	-18,5695	-49,1925
	08/08/2024 01:07:59	MG - CENTRALINA - Próx. BR-153	A sirene está ligada		Alerta de Software	0	NÃO	-18,5695	-49,1925
	08/08/2024 01:07:59	MG - CENTRALINA - Próx. BR-153	Parada do Veículo		Alerta de Software	0	NÃO	-18,5695	-49,1925
	08/08/2024 01:05:59	MG - CENTRALINA - Próx. BR-153	A sirene está ligada		Status	0	NÃO	-18,5695	-49,1925
	08/08/2024 01:05:59	MG - CENTRALINA - Próx. BR-153	O veículo está bloqueado		Status	0	NÃO	-18,5695	-49,1925
	08/08/2024 01:05:59	MG - CENTRALINA - Próx. BR-153	A sirene está ligada		Alerta de Software	0	NÃO	-18,5695	-49,1925
	08/08/2024 01:05:59	MG - CENTRALINA - Próx. BR-153	Parada do Veículo		Alerta de Software	0	NÃO	-18,5695	-49,1925
	08/08/2024 01:03:59	MG - CENTRALINA - Próx. BR-153	A sirene está ligada		Status	0	NÃO	-18,5695	-49,1925
	08/08/2024 01:03:59	MG - CENTRALINA - Próx. BR-153	O veículo está bloqueado		Status	0	NÃO	-18,5695	-49,1925
	08/08/2024 01:03:59	MG - CENTRALINA - Próx. BR-153	A sirene está ligada		Alerta de Software	0	NÃO	-18,5695	-49,1925
	08/08/2024 01:03:59	MG - CENTRALINA - Próx. BR-153	Parada do Veículo		Alerta de Software	0	NÃO	-18,5695	-49,1925
	08/08/2024 01:01:59	MG - CENTRALINA - Próx. BR-153	A sirene está ligada		Status	0	NÃO	-18,5695	-49,1925
	08/08/2024 01:01:59	MG - CENTRALINA - Próx. BR-153	O veículo está bloqueado		Status	0	NÃO	-18,5695	-49,1925
	08/08/2024 01:01:59	MG - CENTRALINA - Próx. BR-153	A sirene está ligada		Alerta de Software	0	NÃO	-18,5695	-49,1925
	08/08/2024 01:01:59	MG - CENTRALINA - Próx. BR-153	Parada do Veículo		Alerta de Software	0	NÃO	-18,5695	-49,1925
	08/08/2024 00:59:59	MG - CENTRALINA - Próx. BR-153	A sirene está ligada		Status	0	NÃO	-18,5695	-49,1925
	08/08/2024 00:59:59	MG - CENTRALINA - Próx. BR-153	O veículo está bloqueado		Status	0	NÃO	-18,5695	-49,1925
	08/08/2024 00:59:59	MG - CENTRALINA - Próx. BR-153	A sirene está ligada		Alerta de Software	0	NÃO	-18,5695	-49,1925
	08/08/2024 00:59:59	MG - CENTRALINA - Próx. BR-153	Parada do Veículo		Alerta de Software	0	NÃO	-18,5695	-49,1925
	08/08/2024 00:57:59	MG - CENTRALINA - Próx. BR-153	A sirene está ligada		Status	0	NÃO	-18,5695	-49,1925
	08/08/2024 00:57:59	MG - CENTRALINA - Próx. BR-153	O veículo está bloqueado		Status	0	NÃO	-18,5695	-49,1925
	08/08/2024 00:57:59	MG - CENTRALINA - Próx. BR-153	A sirene está ligada		Alerta de Software	0	NÃO	-18,5695	-49,1925
	08/08/2024 00:57:59	MG - CENTRALINA - Próx. BR-153	Parada do Veículo		Alerta de Software	0	NÃO	-18,5695	-49,1925
	08/08/2024 00:55:59	MG - CENTRALINA - Próx. BR-153	A sirene está ligada		Status	0	NÃO	-18,5695	-49,1925
	08/08/2024 00:55:59	MG - CENTRALINA - Próx. BR-153	O veículo está bloqueado		Status	0	NÃO	-18,5695	-49,1925
	08/08/2024 00:55:59	MG - CENTRALINA - Próx. BR-153	A sirene está ligada		Alerta de Software	0	NÃO	-18,5695	-49,1925
	08/08/2024 00:55:59	MG - CENTRALINA - Próx. BR-153	Parada do Veículo		Alerta de Software	0	NÃO	-18,5695	-49,1925
	08/08/2024 00:53:59	MG - CENTRALINA - Próx. BR-153	A sirene está ligada		Status	0	NÃO	-18,5695	-49,1925
	08/08/2024 00:53:59	MG - CENTRALINA - Próx. BR-153	O veículo está bloqueado		Status	0	NÃO	-18,5695	-49,1925
	08/08/2024 00:53:59	MG - CENTRALINA - Próx. BR-153	A sirene está ligada		Alerta de Software	0	NÃO	-18,5695	-49,1925
	08/08/2024 00:53:59	MG - CENTRALINA - Próx. BR-153	Parada do Veículo		Alerta de Software	0	NÃO	-18,5695	-49,1925
	08/08/2024 00:51:59	MG - CENTRALINA - Próx. BR-153	A sirene está ligada		Status	0	NÃO	-18,5695	-49,1925
	08/08/2024 00:51:59	MG - CENTRALINA - Próx. BR-153	O veículo está bloqueado		Status	0	NÃO	-18,5695	-49,1925
	08/08/2024 00:51:59	MG - CENTRALINA - Próx. BR-153	A sirene está ligada		Alerta de Software	0	NÃO	-18,5695	-49,1925

## RELATÓRIO ANALÍTICO POR VEÍCULO





Período: 06/08/2024 00:00:00 à 14/08/2024 12:00:00

Identificador: RUR4H31 EDIVAN SC 2022

Placa: RUR4H31

- Legenda:**
-  Mensagens enviadas do Veículo (Veículo -> Central)
  -  Mensagens enviadas do Veículo (Controle de Jornada Cliente)
  -  Mensagens enviadas da Central (Central -> Veículo)






Sentido:	Data e Hora:	Localização:	Mensagem:	Modo Emergência	Tipo Mensagem:	Vel. (Km/h)	Log ?	Latitude	Longitude
	08/08/2024 00:51:59	MG - CENTRALINA - Próx. BR-153	Parada do Veículo		Alerta de Software	0	NÃO	-18,5695	-49,1925
	08/08/2024 00:49:59	MG - CENTRALINA - Próx. BR-153	A sirene está ligada		Status	0	NÃO	-18,5695	-49,1925
	08/08/2024 00:49:59	MG - CENTRALINA - Próx. BR-153	O veículo está bloqueado		Status	0	NÃO	-18,5695	-49,1925
	08/08/2024 00:49:59	MG - CENTRALINA - Próx. BR-153	A sirene está ligada		Alerta de Software	0	NÃO	-18,5695	-49,1925
	08/08/2024 00:49:59	MG - CENTRALINA - Próx. BR-153	Parada do Veículo		Alerta de Software	0	NÃO	-18,5695	-49,1925
	08/08/2024 00:47:59	MG - CENTRALINA - Próx. BR-153	A sirene está ligada		Status	0	NÃO	-18,5695	-49,1925
	08/08/2024 00:47:59	MG - CENTRALINA - Próx. BR-153	O veículo está bloqueado		Status	0	NÃO	-18,5695	-49,1925
	08/08/2024 00:47:59	MG - CENTRALINA - Próx. BR-153	A sirene está ligada		Alerta de Software	0	NÃO	-18,5695	-49,1925
	08/08/2024 00:47:59	MG - CENTRALINA - Próx. BR-153	Parada do Veículo		Alerta de Software	0	NÃO	-18,5695	-49,1925
	08/08/2024 00:45:59	MG - CENTRALINA - Próx. BR-153	A sirene está ligada		Status	0	NÃO	-18,5695	-49,1925
	08/08/2024 00:45:59	MG - CENTRALINA - Próx. BR-153	O veículo está bloqueado		Status	0	NÃO	-18,5695	-49,1925
	08/08/2024 00:45:59	MG - CENTRALINA - Próx. BR-153	A sirene está ligada		Alerta de Software	0	NÃO	-18,5695	-49,1925
	08/08/2024 00:45:59	MG - CENTRALINA - Próx. BR-153	Parada do Veículo		Alerta de Software	0	NÃO	-18,5695	-49,1925
	08/08/2024 00:43:59	MG - CENTRALINA - Próx. BR-153	A sirene está ligada		Status	0	NÃO	-18,5695	-49,1925
	08/08/2024 00:43:59	MG - CENTRALINA - Próx. BR-153	O veículo está bloqueado		Status	0	NÃO	-18,5695	-49,1925
	08/08/2024 00:43:59	MG - CENTRALINA - Próx. BR-153	A sirene está ligada		Alerta de Software	0	NÃO	-18,5695	-49,1925
	08/08/2024 00:43:59	MG - CENTRALINA - Próx. BR-153	Parada do Veículo		Alerta de Software	0	NÃO	-18,5695	-49,1925
	08/08/2024 00:41:59	MG - CENTRALINA - Próx. BR-153	A sirene está ligada		Status	0	NÃO	-18,5695	-49,1925
	08/08/2024 00:41:59	MG - CENTRALINA - Próx. BR-153	O veículo está bloqueado		Status	0	NÃO	-18,5695	-49,1925
	08/08/2024 00:41:59	MG - CENTRALINA - Próx. BR-153	A sirene está ligada		Alerta de Software	0	NÃO	-18,5695	-49,1925
	08/08/2024 00:41:59	MG - CENTRALINA - Próx. BR-153	Parada do Veículo		Alerta de Software	0	NÃO	-18,5695	-49,1925
	08/08/2024 00:39:59	MG - CENTRALINA - Próx. BR-153	A sirene está ligada		Status	0	NÃO	-18,5695	-49,1926
	08/08/2024 00:39:59	MG - CENTRALINA - Próx. BR-153	O veículo está bloqueado		Status	0	NÃO	-18,5695	-49,1926
	08/08/2024 00:39:59	MG - CENTRALINA - Próx. BR-153	A sirene está ligada		Alerta de Software	0	NÃO	-18,5695	-49,1926
	08/08/2024 00:39:59	MG - CENTRALINA - Próx. BR-153	Parada do Veículo		Alerta de Software	0	NÃO	-18,5695	-49,1926
	08/08/2024 00:37:59	MG - CENTRALINA - Próx. BR-153	A sirene está ligada		Status	0	NÃO	-18,5695	-49,1926
	08/08/2024 00:37:59	MG - CENTRALINA - Próx. BR-153	O veículo está bloqueado		Status	0	NÃO	-18,5695	-49,1926
	08/08/2024 00:37:59	MG - CENTRALINA - Próx. BR-153	A sirene está ligada		Alerta de Software	0	NÃO	-18,5695	-49,1926
	08/08/2024 00:37:59	MG - CENTRALINA - Próx. BR-153	Parada do Veículo		Alerta de Software	0	NÃO	-18,5695	-49,1926
	08/08/2024 00:35:59	MG - CENTRALINA - Próx. BR-153	A sirene está ligada		Status	0	NÃO	-18,5695	-49,1926
	08/08/2024 00:35:59	MG - CENTRALINA - Próx. BR-153	O veículo está bloqueado		Status	0	NÃO	-18,5695	-49,1926
	08/08/2024 00:35:59	MG - CENTRALINA - Próx. BR-153	A sirene está ligada		Alerta de Software	0	NÃO	-18,5695	-49,1926
	08/08/2024 00:35:59	MG - CENTRALINA - Próx. BR-153	Parada do Veículo		Alerta de Software	0	NÃO	-18,5695	-49,1926
	08/08/2024 00:33:59	MG - CENTRALINA - Próx. BR-153	A sirene está ligada		Status	0	NÃO	-18,5695	-49,1926
	08/08/2024 00:33:59	MG - CENTRALINA - Próx. BR-153	O veículo está bloqueado		Status	0	NÃO	-18,5695	-49,1926
	08/08/2024 00:33:59	MG - CENTRALINA - Próx. BR-153	A sirene está ligada		Alerta de Software	0	NÃO	-18,5695	-49,1926
	08/08/2024 00:33:59	MG - CENTRALINA - Próx. BR-153	Parada do Veículo		Alerta de Software	0	NÃO	-18,5695	-49,1926

## RELATÓRIO ANALÍTICO POR VEÍCULO



















Período: 06/08/2024 00:00:00 à 14/08/2024 12:00:00

Identificador: RUR4H31 EDIVAN SC 2022

Placa: RUR4H31

- Legenda:**
-  Mensagens enviadas do Veículo (Veículo -> Central)
  -  Mensagens enviadas do Veículo (Controle de Jornada Cliente)
  -  Mensagens enviadas da Central (Central -> Veículo)



Sentido:	Data e Hora:	Localização:	Mensagem:	Modo Emergência	Tipo Mensagem:	Vel. (Km/h)	Log ?	Latitude	Longitude
	08/08/2024 00:31:59	MG - CENTRALINA - Próx. BR-153	A sirene está ligada		Status	0	NÃO	-18,5695	-49,1926
	08/08/2024 00:31:59	MG - CENTRALINA - Próx. BR-153	O veículo está bloqueado		Status	0	NÃO	-18,5695	-49,1926
	08/08/2024 00:31:59	MG - CENTRALINA - Próx. BR-153	A sirene está ligada		Alerta de Software	0	NÃO	-18,5695	-49,1926
	08/08/2024 00:31:59	MG - CENTRALINA - Próx. BR-153	Parada do Veículo		Alerta de Software	0	NÃO	-18,5695	-49,1926
	08/08/2024 00:29:59	MG - CENTRALINA - Próx. BR-153	A sirene está ligada		Status	0	NÃO	-18,5695	-49,1926
	08/08/2024 00:29:59	MG - CENTRALINA - Próx. BR-153	O veículo está bloqueado		Status	0	NÃO	-18,5695	-49,1926
	08/08/2024 00:29:59	MG - CENTRALINA - Próx. BR-153	A sirene está ligada		Alerta de Software	0	NÃO	-18,5695	-49,1926
	08/08/2024 00:29:59	MG - CENTRALINA - Próx. BR-153	Parada do Veículo		Alerta de Software	0	NÃO	-18,5695	-49,1926
	08/08/2024 00:27:59	MG - CENTRALINA - Próx. BR-153	A sirene está ligada		Status	0	NÃO	-18,5695	-49,1926
	08/08/2024 00:27:59	MG - CENTRALINA - Próx. BR-153	O veículo está bloqueado		Status	0	NÃO	-18,5695	-49,1926
	08/08/2024 00:27:59	MG - CENTRALINA - Próx. BR-153	A sirene está ligada		Alerta de Software	0	NÃO	-18,5695	-49,1926
	08/08/2024 00:27:59	MG - CENTRALINA - Próx. BR-153	Parada do Veículo		Alerta de Software	0	NÃO	-18,5695	-49,1926
	08/08/2024 00:25:59	MG - CENTRALINA - Próx. BR-153	A sirene está ligada		Status	0	NÃO	-18,5695	-49,1926
	08/08/2024 00:25:59	MG - CENTRALINA - Próx. BR-153	O veículo está bloqueado		Status	0	NÃO	-18,5695	-49,1926
	08/08/2024 00:25:59	MG - CENTRALINA - Próx. BR-153	A sirene está ligada		Alerta de Software	0	NÃO	-18,5695	-49,1926
	08/08/2024 00:25:59	MG - CENTRALINA - Próx. BR-153	Parada do Veículo		Alerta de Software	0	NÃO	-18,5695	-49,1926
	08/08/2024 00:23:59	MG - CENTRALINA - Próx. BR-153	A sirene está ligada		Status	0	NÃO	-18,5695	-49,1926
	08/08/2024 00:23:59	MG - CENTRALINA - Próx. BR-153	O veículo está bloqueado		Status	0	NÃO	-18,5695	-49,1926
	08/08/2024 00:23:59	MG - CENTRALINA - Próx. BR-153	A sirene está ligada		Alerta de Software	0	NÃO	-18,5695	-49,1926
	08/08/2024 00:23:59	MG - CENTRALINA - Próx. BR-153	Parada do Veículo		Alerta de Software	0	NÃO	-18,5695	-49,1926
	08/08/2024 00:21:59	MG - CENTRALINA - Próx. BR-153	A sirene está ligada		Status	0	NÃO	-18,5695	-49,1926
	08/08/2024 00:21:59	MG - CENTRALINA - Próx. BR-153	O veículo está bloqueado		Status	0	NÃO	-18,5695	-49,1926
	08/08/2024 00:21:59	MG - CENTRALINA - Próx. BR-153	A sirene está ligada		Alerta de Software	0	NÃO	-18,5695	-49,1926
	08/08/2024 00:21:59	MG - CENTRALINA - Próx. BR-153	Parada do Veículo		Alerta de Software	0	NÃO	-18,5695	-49,1926
	08/08/2024 00:19:59	MG - CENTRALINA - Próx. BR-153	A sirene está ligada		Status	0	NÃO	-18,5695	-49,1926
	08/08/2024 00:19:59	MG - CENTRALINA - Próx. BR-153	O veículo está bloqueado		Status	0	NÃO	-18,5695	-49,1926
	08/08/2024 00:19:59	MG - CENTRALINA - Próx. BR-153	A sirene está ligada		Alerta de Software	0	NÃO	-18,5695	-49,1926
	08/08/2024 00:19:59	MG - CENTRALINA - Próx. BR-153	Parada do Veículo		Alerta de Software	0	NÃO	-18,5695	-49,1926
	08/08/2024 00:17:59	MG - CENTRALINA - Próx. BR-153	A sirene está ligada		Status	0	NÃO	-18,5695	-49,1926
	08/08/2024 00:17:59	MG - CENTRALINA - Próx. BR-153	O veículo está bloqueado		Status	0	NÃO	-18,5695	-49,1926
	08/08/2024 00:17:59	MG - CENTRALINA - Próx. BR-153	A sirene está ligada		Alerta de Software	0	NÃO	-18,5695	-49,1926
	08/08/2024 00:17:59	MG - CENTRALINA - Próx. BR-153	Parada do Veículo		Alerta de Software	0	NÃO	-18,5695	-49,1926
	08/08/2024 00:15:59	MG - CENTRALINA - Próx. BR-153	A sirene está ligada		Status	0	NÃO	-18,5695	-49,1926
	08/08/2024 00:15:59	MG - CENTRALINA - Próx. BR-153	O veículo está bloqueado		Status	0	NÃO	-18,5695	-49,1926
	08/08/2024 00:15:59	MG - CENTRALINA - Próx. BR-153	A sirene está ligada		Alerta de Software	0	NÃO	-18,5695	-49,1926
	08/08/2024 00:15:59	MG - CENTRALINA - Próx. BR-153	Parada do Veículo		Alerta de Software	0	NÃO	-18,5695	-49,1926
	08/08/2024 00:13:59	MG - CENTRALINA - Próx. BR-153	A sirene está ligada		Status	0	NÃO	-18,5695	-49,1926

## RELATÓRIO ANALÍTICO POR VEÍCULO






































Período: 06/08/2024 00:00:00 à 14/08/2024 12:00:00

Identificador: RUR4H31 EDIVAN SC 2022

Placa: RUR4H31

- Legenda:**
-  Mensagens enviadas do Veículo (Veículo -> Central)
  -  Mensagens enviadas do Veículo (Controle de Jornada Cliente)
  -  Mensagens enviadas da Central (Central -> Veículo)



Sentido:	Data e Hora:	Localização:	Mensagem:	Modo Emergência	Tipo Mensagem:	Vel. (Km/h)	Log ?	Latitude	Longitude
	08/08/2024 00:13:59	MG - CENTRALINA - Próx. BR-153	O veículo está bloqueado		Status	0	NÃO	-18,5695	-49,1926
	08/08/2024 00:13:59	MG - CENTRALINA - Próx. BR-153	A sirene está ligada		Alerta de Software	0	NÃO	-18,5695	-49,1926
	08/08/2024 00:13:59	MG - CENTRALINA - Próx. BR-153	Parada do Veículo		Alerta de Software	0	NÃO	-18,5695	-49,1926
	08/08/2024 00:11:59	MG - CENTRALINA - Próx. BR-153	A sirene está ligada		Status	0	NÃO	-18,5695	-49,1926
	08/08/2024 00:11:59	MG - CENTRALINA - Próx. BR-153	O veículo está bloqueado		Status	0	NÃO	-18,5695	-49,1926
	08/08/2024 00:11:59	MG - CENTRALINA - Próx. BR-153	A sirene está ligada		Alerta de Software	0	NÃO	-18,5695	-49,1926
	08/08/2024 00:11:59	MG - CENTRALINA - Próx. BR-153	Parada do Veículo		Alerta de Software	0	NÃO	-18,5695	-49,1926
	08/08/2024 00:09:59	MG - CENTRALINA - Próx. BR-153	A sirene está ligada		Status	0	NÃO	-18,5695	-49,1926
	08/08/2024 00:09:59	MG - CENTRALINA - Próx. BR-153	O veículo está bloqueado		Status	0	NÃO	-18,5695	-49,1926
	08/08/2024 00:09:59	MG - CENTRALINA - Próx. BR-153	A sirene está ligada		Alerta de Software	0	NÃO	-18,5695	-49,1926
	08/08/2024 00:09:59	MG - CENTRALINA - Próx. BR-153	Parada do Veículo		Alerta de Software	0	NÃO	-18,5695	-49,1926
	08/08/2024 00:07:59	MG - CENTRALINA - Próx. BR-153	A sirene está ligada		Status	0	NÃO	-18,5695	-49,1926
	08/08/2024 00:07:59	MG - CENTRALINA - Próx. BR-153	O veículo está bloqueado		Status	0	NÃO	-18,5695	-49,1926
	08/08/2024 00:07:59	MG - CENTRALINA - Próx. BR-153	A sirene está ligada		Alerta de Software	0	NÃO	-18,5695	-49,1926
	08/08/2024 00:07:59	MG - CENTRALINA - Próx. BR-153	Parada do Veículo		Alerta de Software	0	NÃO	-18,5695	-49,1926
	08/08/2024 00:05:59	MG - CENTRALINA - Próx. BR-153	A sirene está ligada		Status	0	NÃO	-18,5695	-49,1926
	08/08/2024 00:05:59	MG - CENTRALINA - Próx. BR-153	O veículo está bloqueado		Status	0	NÃO	-18,5695	-49,1926
	08/08/2024 00:05:59	MG - CENTRALINA - Próx. BR-153	A sirene está ligada		Alerta de Software	0	NÃO	-18,5695	-49,1926
	08/08/2024 00:05:59	MG - CENTRALINA - Próx. BR-153	Parada do Veículo		Alerta de Software	0	NÃO	-18,5695	-49,1926
	08/08/2024 00:03:59	MG - CENTRALINA - Próx. BR-153	A sirene está ligada		Status	0	NÃO	-18,5695	-49,1926
	08/08/2024 00:03:59	MG - CENTRALINA - Próx. BR-153	O veículo está bloqueado		Status	0	NÃO	-18,5695	-49,1926
	08/08/2024 00:03:59	MG - CENTRALINA - Próx. BR-153	A sirene está ligada		Alerta de Software	0	NÃO	-18,5695	-49,1926
	08/08/2024 00:03:59	MG - CENTRALINA - Próx. BR-153	Parada do Veículo		Alerta de Software	0	NÃO	-18,5695	-49,1926
	08/08/2024 00:01:59	MG - CENTRALINA - Próx. BR-153	A sirene está ligada		Status	0	NÃO	-18,5695	-49,1926
	08/08/2024 00:01:59	MG - CENTRALINA - Próx. BR-153	O veículo está bloqueado		Status	0	NÃO	-18,5695	-49,1926
	08/08/2024 00:01:59	MG - CENTRALINA - Próx. BR-153	A sirene está ligada		Alerta de Software	0	NÃO	-18,5695	-49,1926
	08/08/2024 00:01:59	MG - CENTRALINA - Próx. BR-153	Parada do Veículo		Alerta de Software	0	NÃO	-18,5695	-49,1926
	07/08/2024 23:59:59	MG - CENTRALINA - Próx. BR-153	A sirene está ligada		Status	0	NÃO	-18,5695	-49,1926
	07/08/2024 23:59:59	MG - CENTRALINA - Próx. BR-153	O veículo está bloqueado		Status	0	NÃO	-18,5695	-49,1926
	07/08/2024 23:59:59	MG - CENTRALINA - Próx. BR-153	A sirene está ligada		Alerta de Software	0	NÃO	-18,5695	-49,1926
	07/08/2024 23:59:59	MG - CENTRALINA - Próx. BR-153	Parada do Veículo		Alerta de Software	0	NÃO	-18,5695	-49,1926
	07/08/2024 23:57:59	MG - CENTRALINA - Próx. BR-153	A sirene está ligada		Status	0	NÃO	-18,5695	-49,1926
	07/08/2024 23:57:59	MG - CENTRALINA - Próx. BR-153	O veículo está bloqueado		Status	0	NÃO	-18,5695	-49,1926
	07/08/2024 23:57:59	MG - CENTRALINA - Próx. BR-153	A sirene está ligada		Alerta de Software	0	NÃO	-18,5695	-49,1926
	07/08/2024 23:57:59	MG - CENTRALINA - Próx. BR-153	Parada do Veículo		Alerta de Software	0	NÃO	-18,5695	-49,1926
	07/08/2024 23:55:59	MG - CENTRALINA - Próx. BR-153	A sirene está ligada		Status	0	NÃO	-18,5695	-49,1927
	07/08/2024 23:55:59	MG - CENTRALINA - Próx. BR-153	O veículo está bloqueado		Status	0	NÃO	-18,5695	-49,1927



## RELATÓRIO ANALÍTICO POR VEÍCULO






































Período: 06/08/2024 00:00:00 à 14/08/2024 12:00:00

Identificador: RUR4H31 EDIVAN SC 2022

Placa: RUR4H31

- Legenda:**
-  Mensagens enviadas do Veículo (Veículo -> Central)
  -  Mensagens enviadas do Veículo (Controle de Jornada Cliente)
  -  Mensagens enviadas da Central (Central -> Veículo)



Sentido:	Data e Hora:	Localização:	Mensagem:	Modo Emergência	Tipo Mensagem:	Vel. (Km/h)	Log ?	Latitude	Longitude
	07/08/2024 23:55:59	MG - CENTRALINA - Próx. BR-153	A sirene está ligada		Alerta de Software	0	NÃO	-18,5695	-49,1927
	07/08/2024 23:55:59	MG - CENTRALINA - Próx. BR-153	Parada do Veículo		Alerta de Software	0	NÃO	-18,5695	-49,1927
	07/08/2024 23:53:59	MG - CENTRALINA - Próx. BR-153	A sirene está ligada		Status	0	NÃO	-18,5695	-49,1926
	07/08/2024 23:53:59	MG - CENTRALINA - Próx. BR-153	O veículo está bloqueado		Status	0	NÃO	-18,5695	-49,1926
	07/08/2024 23:53:59	MG - CENTRALINA - Próx. BR-153	A sirene está ligada		Alerta de Software	0	NÃO	-18,5695	-49,1926
	07/08/2024 23:53:59	MG - CENTRALINA - Próx. BR-153	Parada do Veículo		Alerta de Software	0	NÃO	-18,5695	-49,1926
	07/08/2024 23:51:59	MG - CENTRALINA - Próx. BR-153	A sirene está ligada		Status	0	NÃO	-18,5695	-49,1927
	07/08/2024 23:51:59	MG - CENTRALINA - Próx. BR-153	O veículo está bloqueado		Status	0	NÃO	-18,5695	-49,1927
	07/08/2024 23:51:59	MG - CENTRALINA - Próx. BR-153	A sirene está ligada		Alerta de Software	0	NÃO	-18,5695	-49,1927
	07/08/2024 23:51:59	MG - CENTRALINA - Próx. BR-153	Parada do Veículo		Alerta de Software	0	NÃO	-18,5695	-49,1927
	07/08/2024 23:49:59	MG - CENTRALINA - Próx. BR-153	A sirene está ligada		Status	0	NÃO	-18,5695	-49,1927
	07/08/2024 23:49:59	MG - CENTRALINA - Próx. BR-153	O veículo está bloqueado		Status	0	NÃO	-18,5695	-49,1927
	07/08/2024 23:49:59	MG - CENTRALINA - Próx. BR-153	A sirene está ligada		Alerta de Software	0	NÃO	-18,5695	-49,1927
	07/08/2024 23:49:59	MG - CENTRALINA - Próx. BR-153	Parada do Veículo		Alerta de Software	0	NÃO	-18,5695	-49,1927
	07/08/2024 23:47:59	MG - CENTRALINA - Próx. BR-153	A sirene está ligada		Status	0	NÃO	-18,5695	-49,1927
	07/08/2024 23:47:59	MG - CENTRALINA - Próx. BR-153	O veículo está bloqueado		Status	0	NÃO	-18,5695	-49,1927
	07/08/2024 23:47:59	MG - CENTRALINA - Próx. BR-153	A sirene está ligada		Alerta de Software	0	NÃO	-18,5695	-49,1927
	07/08/2024 23:47:59	MG - CENTRALINA - Próx. BR-153	Parada do Veículo		Alerta de Software	0	NÃO	-18,5695	-49,1927
	07/08/2024 23:45:59	MG - CENTRALINA - Próx. BR-153	A sirene está ligada		Status	0	NÃO	-18,5695	-49,1927
	07/08/2024 23:45:59	MG - CENTRALINA - Próx. BR-153	O veículo está bloqueado		Status	0	NÃO	-18,5695	-49,1927
	07/08/2024 23:45:59	MG - CENTRALINA - Próx. BR-153	A sirene está ligada		Alerta de Software	0	NÃO	-18,5695	-49,1927
	07/08/2024 23:45:59	MG - CENTRALINA - Próx. BR-153	Parada do Veículo		Alerta de Software	0	NÃO	-18,5695	-49,1927
	07/08/2024 23:43:59	MG - CENTRALINA - Próx. BR-153	A sirene está ligada		Status	0	NÃO	-18,5695	-49,1927
	07/08/2024 23:43:59	MG - CENTRALINA - Próx. BR-153	O veículo está bloqueado		Status	0	NÃO	-18,5695	-49,1927
	07/08/2024 23:43:59	MG - CENTRALINA - Próx. BR-153	A sirene está ligada		Alerta de Software	0	NÃO	-18,5695	-49,1927
	07/08/2024 23:43:59	MG - CENTRALINA - Próx. BR-153	Parada do Veículo		Alerta de Software	0	NÃO	-18,5695	-49,1927
	07/08/2024 23:41:59	MG - CENTRALINA - Próx. BR-153	A sirene está ligada		Status	0	NÃO	-18,5695	-49,1927
	07/08/2024 23:41:59	MG - CENTRALINA - Próx. BR-153	O veículo está bloqueado		Status	0	NÃO	-18,5695	-49,1927
	07/08/2024 23:41:59	MG - CENTRALINA - Próx. BR-153	A sirene está ligada		Alerta de Software	0	NÃO	-18,5695	-49,1927
	07/08/2024 23:41:59	MG - CENTRALINA - Próx. BR-153	Parada do Veículo		Alerta de Software	0	NÃO	-18,5695	-49,1927
	07/08/2024 23:39:59	MG - CENTRALINA - Próx. BR-153	A sirene está ligada		Status	0	NÃO	-18,5695	-49,1926
	07/08/2024 23:39:59	MG - CENTRALINA - Próx. BR-153	O veículo está bloqueado		Status	0	NÃO	-18,5695	-49,1926
	07/08/2024 23:39:59	MG - CENTRALINA - Próx. BR-153	A sirene está ligada		Alerta de Software	0	NÃO	-18,5695	-49,1926
	07/08/2024 23:39:59	MG - CENTRALINA - Próx. BR-153	Parada do Veículo		Alerta de Software	0	NÃO	-18,5695	-49,1926
	07/08/2024 23:37:59	MG - CENTRALINA - Próx. BR-153	A sirene está ligada		Status	0	NÃO	-18,5695	-49,1926
	07/08/2024 23:37:59	MG - CENTRALINA - Próx. BR-153	O veículo está bloqueado		Status	0	NÃO	-18,5695	-49,1926
	07/08/2024 23:37:59	MG - CENTRALINA - Próx. BR-153	A sirene está ligada		Alerta de Software	0	NÃO	-18,5695	-49,1926

## RELATÓRIO ANALÍTICO POR VEÍCULO






Período: 06/08/2024 00:00:00 à 14/08/2024 12:00:00

Identificador: RUR4H31 EDIVAN SC 2022

Placa: RUR4H31

- Legenda:**
-  Mensagens enviadas do Veículo (Veículo -> Central)
  -  Mensagens enviadas do Veículo (Controle de Jornada Cliente)
  -  Mensagens enviadas da Central (Central -> Veículo)



Sentido:	Data e Hora:	Localização:	Mensagem:	Modo Emergência	Tipo Mensagem:	Vel. (Km/h)	Log ?	Latitude	Longitude
	07/08/2024 23:37:59	MG - CENTRALINA - Próx. BR-153	Parada do Veículo		Alerta de Software	0	NÃO	-18,5695	-49,1926
	07/08/2024 23:35:59	MG - CENTRALINA - Próx. BR-153	A sirene está ligada		Status	0	NÃO	-18,5695	-49,1926
	07/08/2024 23:35:59	MG - CENTRALINA - Próx. BR-153	O veículo está bloqueado		Status	0	NÃO	-18,5695	-49,1926
	07/08/2024 23:35:59	MG - CENTRALINA - Próx. BR-153	A sirene está ligada		Alerta de Software	0	NÃO	-18,5695	-49,1926
	07/08/2024 23:35:59	MG - CENTRALINA - Próx. BR-153	Parada do Veículo		Alerta de Software	0	NÃO	-18,5695	-49,1926
	07/08/2024 23:33:59	MG - CENTRALINA - Próx. BR-153	A sirene está ligada		Status	0	NÃO	-18,5695	-49,1926
	07/08/2024 23:33:59	MG - CENTRALINA - Próx. BR-153	O veículo está bloqueado		Status	0	NÃO	-18,5695	-49,1926
	07/08/2024 23:33:59	MG - CENTRALINA - Próx. BR-153	A sirene está ligada		Alerta de Software	0	NÃO	-18,5695	-49,1926
	07/08/2024 23:33:59	MG - CENTRALINA - Próx. BR-153	Parada do Veículo		Alerta de Software	0	NÃO	-18,5695	-49,1926
	07/08/2024 23:31:59	MG - CENTRALINA - Próx. BR-153	A sirene está ligada		Status	0	NÃO	-18,5695	-49,1926
	07/08/2024 23:31:59	MG - CENTRALINA - Próx. BR-153	O veículo está bloqueado		Status	0	NÃO	-18,5695	-49,1926
	07/08/2024 23:31:59	MG - CENTRALINA - Próx. BR-153	A sirene está ligada		Alerta de Software	0	NÃO	-18,5695	-49,1926
	07/08/2024 23:31:59	MG - CENTRALINA - Próx. BR-153	Parada do Veículo		Alerta de Software	0	NÃO	-18,5695	-49,1926
	07/08/2024 23:29:59	MG - CENTRALINA - Próx. BR-153	A sirene está ligada		Status	0	NÃO	-18,5695	-49,1926
	07/08/2024 23:29:59	MG - CENTRALINA - Próx. BR-153	O veículo está bloqueado		Status	0	NÃO	-18,5695	-49,1926
	07/08/2024 23:29:59	MG - CENTRALINA - Próx. BR-153	A sirene está ligada		Alerta de Software	0	NÃO	-18,5695	-49,1926
	07/08/2024 23:29:59	MG - CENTRALINA - Próx. BR-153	Parada do Veículo		Alerta de Software	0	NÃO	-18,5695	-49,1926
	07/08/2024 23:27:59	MG - CENTRALINA - Próx. BR-153	A sirene está ligada		Status	0	NÃO	-18,5695	-49,1926
	07/08/2024 23:27:59	MG - CENTRALINA - Próx. BR-153	O veículo está bloqueado		Status	0	NÃO	-18,5695	-49,1926
	07/08/2024 23:27:59	MG - CENTRALINA - Próx. BR-153	A sirene está ligada		Alerta de Software	0	NÃO	-18,5695	-49,1926
	07/08/2024 23:27:59	MG - CENTRALINA - Próx. BR-153	Parada do Veículo		Alerta de Software	0	NÃO	-18,5695	-49,1926
	07/08/2024 23:25:59	MG - CENTRALINA - Próx. BR-153	A sirene está ligada		Status	0	NÃO	-18,5695	-49,1926
	07/08/2024 23:25:59	MG - CENTRALINA - Próx. BR-153	O veículo está bloqueado		Status	0	NÃO	-18,5695	-49,1926
	07/08/2024 23:25:59	MG - CENTRALINA - Próx. BR-153	A sirene está ligada		Alerta de Software	0	NÃO	-18,5695	-49,1926
	07/08/2024 23:25:59	MG - CENTRALINA - Próx. BR-153	Parada do Veículo		Alerta de Software	0	NÃO	-18,5695	-49,1926
	07/08/2024 23:23:59	MG - CENTRALINA - Próx. BR-153	A sirene está ligada		Status	0	NÃO	-18,5695	-49,1926
	07/08/2024 23:23:59	MG - CENTRALINA - Próx. BR-153	O veículo está bloqueado		Status	0	NÃO	-18,5695	-49,1926
	07/08/2024 23:23:59	MG - CENTRALINA - Próx. BR-153	A sirene está ligada		Alerta de Software	0	NÃO	-18,5695	-49,1926
	07/08/2024 23:23:59	MG - CENTRALINA - Próx. BR-153	Parada do Veículo		Alerta de Software	0	NÃO	-18,5695	-49,1926
	07/08/2024 23:21:59	MG - CENTRALINA - Próx. BR-153	A sirene está ligada		Status	0	NÃO	-18,5695	-49,1926
	07/08/2024 23:21:59	MG - CENTRALINA - Próx. BR-153	O veículo está bloqueado		Status	0	NÃO	-18,5695	-49,1926
	07/08/2024 23:21:59	MG - CENTRALINA - Próx. BR-153	A sirene está ligada		Alerta de Software	0	NÃO	-18,5695	-49,1926
	07/08/2024 23:21:59	MG - CENTRALINA - Próx. BR-153	Parada do Veículo		Alerta de Software	0	NÃO	-18,5695	-49,1926
	07/08/2024 23:19:59	MG - CENTRALINA - Próx. BR-153	A sirene está ligada		Status	0	NÃO	-18,5695	-49,1926
	07/08/2024 23:19:59	MG - CENTRALINA - Próx. BR-153	O veículo está bloqueado		Status	0	NÃO	-18,5695	-49,1926
	07/08/2024 23:19:59	MG - CENTRALINA - Próx. BR-153	A sirene está ligada		Alerta de Software	0	NÃO	-18,5695	-49,1926
	07/08/2024 23:19:59	MG - CENTRALINA - Próx. BR-153	Parada do Veículo		Alerta de Software	0	NÃO	-18,5695	-49,1926

## RELATÓRIO ANALÍTICO POR VEÍCULO






































Período: 06/08/2024 00:00:00 à 14/08/2024 12:00:00

Identificador: RUR4H31 EDIVAN SC 2022

Placa: RUR4H31

- Legenda:**
-  Mensagens enviadas do Veículo (Veículo -> Central)
  -  Mensagens enviadas do Veículo (Controle de Jornada Cliente)
  -  Mensagens enviadas da Central (Central -> Veículo)



Sentido:	Data e Hora:	Localização:	Mensagem:	Modo Emergência	Tipo Mensagem:	Vel. (Km/h)	Log ?	Latitude	Longitude
	07/08/2024 23:17:59	MG - CENTRALINA - Próx. BR-153	A sirene está ligada		Status	0	NÃO	-18,5695	-49,1926
	07/08/2024 23:17:59	MG - CENTRALINA - Próx. BR-153	O veículo está bloqueado		Status	0	NÃO	-18,5695	-49,1926
	07/08/2024 23:17:59	MG - CENTRALINA - Próx. BR-153	A sirene está ligada		Alerta de Software	0	NÃO	-18,5695	-49,1926
	07/08/2024 23:17:59	MG - CENTRALINA - Próx. BR-153	Parada do Veículo		Alerta de Software	0	NÃO	-18,5695	-49,1926
	07/08/2024 23:15:59	MG - CENTRALINA - Próx. BR-153	A sirene está ligada		Status	0	NÃO	-18,5695	-49,1926
	07/08/2024 23:15:59	MG - CENTRALINA - Próx. BR-153	O veículo está bloqueado		Status	0	NÃO	-18,5695	-49,1926
	07/08/2024 23:15:59	MG - CENTRALINA - Próx. BR-153	A sirene está ligada		Alerta de Software	0	NÃO	-18,5695	-49,1926
	07/08/2024 23:15:59	MG - CENTRALINA - Próx. BR-153	Parada do Veículo		Alerta de Software	0	NÃO	-18,5695	-49,1926
	07/08/2024 23:13:59	MG - CENTRALINA - Próx. BR-153	A sirene está ligada		Status	0	NÃO	-18,5695	-49,1926
	07/08/2024 23:13:59	MG - CENTRALINA - Próx. BR-153	O veículo está bloqueado		Status	0	NÃO	-18,5695	-49,1926
	07/08/2024 23:13:59	MG - CENTRALINA - Próx. BR-153	A sirene está ligada		Alerta de Software	0	NÃO	-18,5695	-49,1926
	07/08/2024 23:13:59	MG - CENTRALINA - Próx. BR-153	Parada do Veículo		Alerta de Software	0	NÃO	-18,5695	-49,1926
	07/08/2024 23:11:59	MG - CENTRALINA - Próx. BR-153	A sirene está ligada		Status	0	NÃO	-18,5695	-49,1926
	07/08/2024 23:11:59	MG - CENTRALINA - Próx. BR-153	O veículo está bloqueado		Status	0	NÃO	-18,5695	-49,1926
	07/08/2024 23:11:59	MG - CENTRALINA - Próx. BR-153	A sirene está ligada		Alerta de Software	0	NÃO	-18,5695	-49,1926
	07/08/2024 23:11:59	MG - CENTRALINA - Próx. BR-153	Parada do Veículo		Alerta de Software	0	NÃO	-18,5695	-49,1926
	07/08/2024 23:09:59	MG - CENTRALINA - Próx. BR-153	A sirene está ligada		Status	0	NÃO	-18,5695	-49,1926
	07/08/2024 23:09:59	MG - CENTRALINA - Próx. BR-153	O veículo está bloqueado		Status	0	NÃO	-18,5695	-49,1926
	07/08/2024 23:09:59	MG - CENTRALINA - Próx. BR-153	A sirene está ligada		Alerta de Software	0	NÃO	-18,5695	-49,1926
	07/08/2024 23:09:59	MG - CENTRALINA - Próx. BR-153	Parada do Veículo		Alerta de Software	0	NÃO	-18,5695	-49,1926
	07/08/2024 23:07:59	MG - CENTRALINA - Próx. BR-153	A sirene está ligada		Status	0	NÃO	-18,5695	-49,1926
	07/08/2024 23:07:59	MG - CENTRALINA - Próx. BR-153	O veículo está bloqueado		Status	0	NÃO	-18,5695	-49,1926
	07/08/2024 23:07:59	MG - CENTRALINA - Próx. BR-153	A sirene está ligada		Alerta de Software	0	NÃO	-18,5695	-49,1926
	07/08/2024 23:07:59	MG - CENTRALINA - Próx. BR-153	Parada do Veículo		Alerta de Software	0	NÃO	-18,5695	-49,1926
	07/08/2024 23:05:59	MG - CENTRALINA - Próx. BR-153	A sirene está ligada		Status	0	NÃO	-18,5695	-49,1926
	07/08/2024 23:05:59	MG - CENTRALINA - Próx. BR-153	O veículo está bloqueado		Status	0	NÃO	-18,5695	-49,1926
	07/08/2024 23:05:59	MG - CENTRALINA - Próx. BR-153	A sirene está ligada		Alerta de Software	0	NÃO	-18,5695	-49,1926
	07/08/2024 23:05:59	MG - CENTRALINA - Próx. BR-153	Parada do Veículo		Alerta de Software	0	NÃO	-18,5695	-49,1926
	07/08/2024 23:03:59	MG - CENTRALINA - Próx. BR-153	A sirene está ligada		Status	0	NÃO	-18,5695	-49,1926
	07/08/2024 23:03:59	MG - CENTRALINA - Próx. BR-153	O veículo está bloqueado		Status	0	NÃO	-18,5695	-49,1926
	07/08/2024 23:03:59	MG - CENTRALINA - Próx. BR-153	A sirene está ligada		Alerta de Software	0	NÃO	-18,5695	-49,1926
	07/08/2024 23:03:59	MG - CENTRALINA - Próx. BR-153	Parada do Veículo		Alerta de Software	0	NÃO	-18,5695	-49,1926
	07/08/2024 23:01:59	MG - CENTRALINA - Próx. BR-153	A sirene está ligada		Status	0	NÃO	-18,5695	-49,1926
	07/08/2024 23:01:59	MG - CENTRALINA - Próx. BR-153	O veículo está bloqueado		Status	0	NÃO	-18,5695	-49,1926
	07/08/2024 23:01:59	MG - CENTRALINA - Próx. BR-153	A sirene está ligada		Alerta de Software	0	NÃO	-18,5695	-49,1926
	07/08/2024 23:01:59	MG - CENTRALINA - Próx. BR-153	Parada do Veículo		Alerta de Software	0	NÃO	-18,5695	-49,1926
	07/08/2024 22:59:59	MG - CENTRALINA - Próx. BR-153	A sirene está ligada		Status	0	NÃO	-18,5695	-49,1926

## RELATÓRIO ANALÍTICO POR VEÍCULO


Período: 06/08/2024 00:00:00 à 14/08/2024 12:00:00

Identificador: RUR4H31 EDIVAN SC 2022

Placa: RUR4H31

- Legenda:**
-  Mensagens enviadas do Veículo (Veículo -> Central)
  -  Mensagens enviadas do Veículo (Controle de Jornada Cliente)
  -  Mensagens enviadas da Central (Central -> Veículo)






Sentido:	Data e Hora:	Localização:	Mensagem:	Modo Emergência	Tipo Mensagem:	Vel. (Km/h)	Log ?	Latitude	Longitude
	07/08/2024 22:59:59	MG - CENTRALINA - Próx. BR-153	O veículo está bloqueado		Status	0	NÃO	-18,5695	-49,1926
	07/08/2024 22:59:59	MG - CENTRALINA - Próx. BR-153	A sirene está ligada		Alerta de Software	0	NÃO	-18,5695	-49,1926
	07/08/2024 22:59:59	MG - CENTRALINA - Próx. BR-153	Parada do Veículo		Alerta de Software	0	NÃO	-18,5695	-49,1926
	07/08/2024 22:57:59	MG - CENTRALINA - Próx. BR-153	A sirene está ligada		Status	0	NÃO	-18,5695	-49,1926
	07/08/2024 22:57:59	MG - CENTRALINA - Próx. BR-153	O veículo está bloqueado		Status	0	NÃO	-18,5695	-49,1926
	07/08/2024 22:57:59	MG - CENTRALINA - Próx. BR-153	A sirene está ligada		Alerta de Software	0	NÃO	-18,5695	-49,1926
	07/08/2024 22:57:59	MG - CENTRALINA - Próx. BR-153	Parada do Veículo		Alerta de Software	0	NÃO	-18,5695	-49,1926
	07/08/2024 22:55:59	MG - CENTRALINA - Próx. BR-153	A sirene está ligada		Status	0	NÃO	-18,5695	-49,1926
	07/08/2024 22:55:59	MG - CENTRALINA - Próx. BR-153	O veículo está bloqueado		Status	0	NÃO	-18,5695	-49,1926
	07/08/2024 22:55:59	MG - CENTRALINA - Próx. BR-153	A sirene está ligada		Alerta de Software	0	NÃO	-18,5695	-49,1926
	07/08/2024 22:55:59	MG - CENTRALINA - Próx. BR-153	Parada do Veículo		Alerta de Software	0	NÃO	-18,5695	-49,1926
	07/08/2024 22:53:59	MG - CENTRALINA - Próx. BR-153	A sirene está ligada		Status	0	NÃO	-18,5695	-49,1926
	07/08/2024 22:53:59	MG - CENTRALINA - Próx. BR-153	O veículo está bloqueado		Status	0	NÃO	-18,5695	-49,1926
	07/08/2024 22:53:59	MG - CENTRALINA - Próx. BR-153	A sirene está ligada		Alerta de Software	0	NÃO	-18,5695	-49,1926
	07/08/2024 22:53:59	MG - CENTRALINA - Próx. BR-153	Parada do Veículo		Alerta de Software	0	NÃO	-18,5695	-49,1926
	07/08/2024 22:51:59	MG - CENTRALINA - Próx. BR-153	A sirene está ligada		Status	0	NÃO	-18,5695	-49,1926
	07/08/2024 22:51:59	MG - CENTRALINA - Próx. BR-153	O veículo está bloqueado		Status	0	NÃO	-18,5695	-49,1926
	07/08/2024 22:51:59	MG - CENTRALINA - Próx. BR-153	A sirene está ligada		Alerta de Software	0	NÃO	-18,5695	-49,1926
	07/08/2024 22:51:59	MG - CENTRALINA - Próx. BR-153	Parada do Veículo		Alerta de Software	0	NÃO	-18,5695	-49,1926
	07/08/2024 22:49:59	MG - CENTRALINA - Próx. BR-153	A sirene está ligada		Status	0	NÃO	-18,5695	-49,1926
	07/08/2024 22:49:59	MG - CENTRALINA - Próx. BR-153	O veículo está bloqueado		Status	0	NÃO	-18,5695	-49,1926
	07/08/2024 22:49:59	MG - CENTRALINA - Próx. BR-153	A sirene está ligada		Alerta de Software	0	NÃO	-18,5695	-49,1926
	07/08/2024 22:49:59	MG - CENTRALINA - Próx. BR-153	Parada do Veículo		Alerta de Software	0	NÃO	-18,5695	-49,1926
	07/08/2024 22:47:59	MG - CENTRALINA - Próx. BR-153	A sirene está ligada		Status	0	NÃO	-18,5695	-49,1926
	07/08/2024 22:47:59	MG - CENTRALINA - Próx. BR-153	O veículo está bloqueado		Status	0	NÃO	-18,5695	-49,1926
	07/08/2024 22:47:59	MG - CENTRALINA - Próx. BR-153	A sirene está ligada		Alerta de Software	0	NÃO	-18,5695	-49,1926
	07/08/2024 22:47:59	MG - CENTRALINA - Próx. BR-153	Parada do Veículo		Alerta de Software	0	NÃO	-18,5695	-49,1926
	07/08/2024 22:45:59	MG - CENTRALINA - Próx. BR-153	A sirene está ligada		Status	0	NÃO	-18,5695	-49,1926
	07/08/2024 22:45:59	MG - CENTRALINA - Próx. BR-153	O veículo está bloqueado		Status	0	NÃO	-18,5695	-49,1926
	07/08/2024 22:45:59	MG - CENTRALINA - Próx. BR-153	A sirene está ligada		Alerta de Software	0	NÃO	-18,5695	-49,1926
	07/08/2024 22:45:59	MG - CENTRALINA - Próx. BR-153	Parada do Veículo		Alerta de Software	0	NÃO	-18,5695	-49,1926
	07/08/2024 22:43:59	MG - CENTRALINA - Próx. BR-153	A sirene está ligada		Status	0	NÃO	-18,5695	-49,1926
	07/08/2024 22:43:59	MG - CENTRALINA - Próx. BR-153	O veículo está bloqueado		Status	0	NÃO	-18,5695	-49,1926
	07/08/2024 22:43:59	MG - CENTRALINA - Próx. BR-153	A sirene está ligada		Alerta de Software	0	NÃO	-18,5695	-49,1926
	07/08/2024 22:43:59	MG - CENTRALINA - Próx. BR-153	Parada do Veículo		Alerta de Software	0	NÃO	-18,5695	-49,1926
	07/08/2024 22:41:59	MG - CENTRALINA - Próx. BR-153	A sirene está ligada		Status	0	NÃO	-18,5695	-49,1926
	07/08/2024 22:41:59	MG - CENTRALINA - Próx. BR-153	O veículo está bloqueado		Status	0	NÃO	-18,5695	-49,1926

## RELATÓRIO ANALÍTICO POR VEÍCULO



































Período: 06/08/2024 00:00:00 à 14/08/2024 12:00:00

Identificador: RUR4H31 EDIVAN SC 2022

Placa: RUR4H31

- Legenda:**
-  Mensagens enviadas do Veículo (Veículo -> Central)
  -  Mensagens enviadas do Veículo (Controle de Jornada Cliente)
  -  Mensagens enviadas da Central (Central -> Veículo)



Sentido:	Data e Hora:	Localização:	Mensagem:	Modo Emergência	Tipo Mensagem:	Vel. (Km/h)	Log ?	Latitude	Longitude
	07/08/2024 22:41:59	MG - CENTRALINA - Próx. BR-153	A sirene está ligada		Alerta de Software	0	NÃO	-18,5695	-49,1926
	07/08/2024 22:41:59	MG - CENTRALINA - Próx. BR-153	Parada do Veículo		Alerta de Software	0	NÃO	-18,5695	-49,1926
	07/08/2024 22:39:59	MG - CENTRALINA - Próx. BR-153	A sirene está ligada		Status	0	NÃO	-18,5695	-49,1926
	07/08/2024 22:39:59	MG - CENTRALINA - Próx. BR-153	O veículo está bloqueado		Status	0	NÃO	-18,5695	-49,1926
	07/08/2024 22:39:59	MG - CENTRALINA - Próx. BR-153	A sirene está ligada		Alerta de Software	0	NÃO	-18,5695	-49,1926
	07/08/2024 22:39:59	MG - CENTRALINA - Próx. BR-153	Parada do Veículo		Alerta de Software	0	NÃO	-18,5695	-49,1926
	07/08/2024 22:37:59	MG - CENTRALINA - Próx. BR-153	A sirene está ligada		Status	0	NÃO	-18,5695	-49,1926
	07/08/2024 22:37:59	MG - CENTRALINA - Próx. BR-153	O veículo está bloqueado		Status	0	NÃO	-18,5695	-49,1926
	07/08/2024 22:37:59	MG - CENTRALINA - Próx. BR-153	A sirene está ligada		Alerta de Software	0	NÃO	-18,5695	-49,1926
	07/08/2024 22:37:59	MG - CENTRALINA - Próx. BR-153	Parada do Veículo		Alerta de Software	0	NÃO	-18,5695	-49,1926
	07/08/2024 22:35:59	MG - CENTRALINA - Próx. BR-153	A sirene está ligada		Status	0	NÃO	-18,5695	-49,1926
	07/08/2024 22:35:59	MG - CENTRALINA - Próx. BR-153	O veículo está bloqueado		Status	0	NÃO	-18,5695	-49,1926
	07/08/2024 22:35:59	MG - CENTRALINA - Próx. BR-153	A sirene está ligada		Alerta de Software	0	NÃO	-18,5695	-49,1926
	07/08/2024 22:35:59	MG - CENTRALINA - Próx. BR-153	Parada do Veículo		Alerta de Software	0	NÃO	-18,5695	-49,1926
	07/08/2024 22:33:59	MG - CENTRALINA - Próx. BR-153	A sirene está ligada		Status	0	NÃO	-18,5695	-49,1926
	07/08/2024 22:33:59	MG - CENTRALINA - Próx. BR-153	O veículo está bloqueado		Status	0	NÃO	-18,5695	-49,1926
	07/08/2024 22:33:59	MG - CENTRALINA - Próx. BR-153	A sirene está ligada		Alerta de Software	0	NÃO	-18,5695	-49,1926
	07/08/2024 22:33:59	MG - CENTRALINA - Próx. BR-153	Parada do Veículo		Alerta de Software	0	NÃO	-18,5695	-49,1926
	07/08/2024 22:31:59	MG - CENTRALINA - Próx. BR-153	A sirene está ligada		Status	0	NÃO	-18,5695	-49,1926
	07/08/2024 22:31:59	MG - CENTRALINA - Próx. BR-153	O veículo está bloqueado		Status	0	NÃO	-18,5695	-49,1926
	07/08/2024 22:31:59	MG - CENTRALINA - Próx. BR-153	A sirene está ligada		Alerta de Software	0	NÃO	-18,5695	-49,1926
	07/08/2024 22:31:59	MG - CENTRALINA - Próx. BR-153	Parada do Veículo		Alerta de Software	0	NÃO	-18,5695	-49,1926
	07/08/2024 22:29:59	MG - CENTRALINA - Próx. BR-153	A sirene está ligada		Status	0	NÃO	-18,5695	-49,1926
	07/08/2024 22:29:59	MG - CENTRALINA - Próx. BR-153	O veículo está bloqueado		Status	0	NÃO	-18,5695	-49,1926
	07/08/2024 22:29:59	MG - CENTRALINA - Próx. BR-153	A sirene está ligada		Alerta de Software	0	NÃO	-18,5695	-49,1926
	07/08/2024 22:29:59	MG - CENTRALINA - Próx. BR-153	Parada do Veículo		Alerta de Software	0	NÃO	-18,5695	-49,1926
	07/08/2024 22:27:59	MG - CENTRALINA - Próx. BR-153	A sirene está ligada		Status	0	NÃO	-18,5695	-49,1926
	07/08/2024 22:27:59	MG - CENTRALINA - Próx. BR-153	O veículo está bloqueado		Status	0	NÃO	-18,5695	-49,1926
	07/08/2024 22:27:59	MG - CENTRALINA - Próx. BR-153	A sirene está ligada		Alerta de Software	0	NÃO	-18,5695	-49,1926
	07/08/2024 22:27:59	MG - CENTRALINA - Próx. BR-153	Parada do Veículo		Alerta de Software	0	NÃO	-18,5695	-49,1926
	07/08/2024 22:25:59	MG - CENTRALINA - Próx. BR-153	A sirene está ligada		Status	0	NÃO	-18,5695	-49,1926
	07/08/2024 22:25:59	MG - CENTRALINA - Próx. BR-153	O veículo está bloqueado		Status	0	NÃO	-18,5695	-49,1926
	07/08/2024 22:25:59	MG - CENTRALINA - Próx. BR-153	A sirene está ligada		Alerta de Software	0	NÃO	-18,5695	-49,1926
	07/08/2024 22:25:59	MG - CENTRALINA - Próx. BR-153	Parada do Veículo		Alerta de Software	0	NÃO	-18,5695	-49,1926
	07/08/2024 22:23:59	MG - CENTRALINA - Próx. BR-153	A sirene está ligada		Status	0	NÃO	-18,5695	-49,1926
	07/08/2024 22:23:59	MG - CENTRALINA - Próx. BR-153	O veículo está bloqueado		Status	0	NÃO	-18,5695	-49,1926
	07/08/2024 22:23:59	MG - CENTRALINA - Próx. BR-153	A sirene está ligada		Alerta de Software	0	NÃO	-18,5695	-49,1926



## RELATÓRIO ANALÍTICO POR VEÍCULO

Período: 06/08/2024 00:00:00 à 14/08/2024 12:00:00

Identificador: RUR4H31 EDIVAN SC 2022

Placa: RUR4H31

- Legenda:**
-  Mensagens enviadas do Veículo (Veículo -> Central)
  -  Mensagens enviadas do Veículo (Controle de Jornada Cliente)
  -  Mensagens enviadas da Central (Central -> Veículo)



Sentido:	Data e Hora:	Localização:	Mensagem:	Modo Emergência	Tipo Mensagem:	Vel. (Km/h)	Log ?	Latitude	Longitude
	07/08/2024 22:23:59	MG - CENTRALINA - Próx. BR-153	Parada do Veículo		Alerta de Software	0	NÃO	-18,5695	-49,1926
	07/08/2024 22:21:59	MG - CENTRALINA - Próx. BR-153	A sirene está ligada		Status	0	NÃO	-18,5695	-49,1926
	07/08/2024 22:21:59	MG - CENTRALINA - Próx. BR-153	O veículo está bloqueado		Status	0	NÃO	-18,5695	-49,1926
	07/08/2024 22:21:59	MG - CENTRALINA - Próx. BR-153	A sirene está ligada		Alerta de Software	0	NÃO	-18,5695	-49,1926
	07/08/2024 22:21:59	MG - CENTRALINA - Próx. BR-153	Parada do Veículo		Alerta de Software	0	NÃO	-18,5695	-49,1926
	07/08/2024 22:19:59	MG - CENTRALINA - Próx. BR-153	A sirene está ligada		Status	0	NÃO	-18,5695	-49,1926
	07/08/2024 22:19:59	MG - CENTRALINA - Próx. BR-153	O veículo está bloqueado		Status	0	NÃO	-18,5695	-49,1926
	07/08/2024 22:19:59	MG - CENTRALINA - Próx. BR-153	A sirene está ligada		Alerta de Software	0	NÃO	-18,5695	-49,1926
	07/08/2024 22:19:59	MG - CENTRALINA - Próx. BR-153	Parada do Veículo		Alerta de Software	0	NÃO	-18,5695	-49,1926
	07/08/2024 22:19:27	MG - CENTRALINA - Próx. BR-153	Ignição desligada		Evento	0	NÃO	-18,5695	-49,1926
	07/08/2024 22:19:27	MG - CENTRALINA - Próx. BR-153	A sirene está ligada		Status	0	NÃO	-18,5695	-49,1926
	07/08/2024 22:19:27	MG - CENTRALINA - Próx. BR-153	O veículo está bloqueado		Status	0	NÃO	-18,5695	-49,1926
	07/08/2024 22:19:27	MG - CENTRALINA - Próx. BR-153	A sirene está ligada		Alerta de Software	0	NÃO	-18,5695	-49,1926
	07/08/2024 22:19:27	MG - CENTRALINA - Próx. BR-153	Parada do Veículo		Alerta de Software	0	NÃO	-18,5695	-49,1926
	07/08/2024 22:19:03	MG - CENTRALINA - Próx. BR-153	A sirene está ligada		Status	0	NÃO	-18,5695	-49,1926
	07/08/2024 22:19:03	MG - CENTRALINA - Próx. BR-153	O veículo está bloqueado		Status	0	NÃO	-18,5695	-49,1926
	07/08/2024 22:19:03	MG - CENTRALINA - Próx. BR-153	Ignição ligada		Evento	0	NÃO	-18,5695	-49,1926
	07/08/2024 22:19:03	MG - CENTRALINA - Próx. BR-153	A sirene está ligada		Alerta de Software	0	NÃO	-18,5695	-49,1926
	07/08/2024 22:19:03	MG - CENTRALINA - Próx. BR-153	Parada do Veículo		Alerta de Software	0	NÃO	-18,5695	-49,1926
	07/08/2024 22:17:59	MG - CENTRALINA - Próx. BR-153	A sirene está ligada		Status	0	NÃO	-18,5694	-49,1926
	07/08/2024 22:17:59	MG - CENTRALINA - Próx. BR-153	O veículo está bloqueado		Status	0	NÃO	-18,5694	-49,1926
	07/08/2024 22:17:59	MG - CENTRALINA - Próx. BR-153	A sirene está ligada		Alerta de Software	0	NÃO	-18,5694	-49,1926
	07/08/2024 22:17:59	MG - CENTRALINA - Próx. BR-153	Parada do Veículo		Alerta de Software	0	NÃO	-18,5694	-49,1926
	07/08/2024 22:15:59	MG - CENTRALINA - Próx. BR-153	A sirene está ligada		Status	0	NÃO	-18,5694	-49,1926
	07/08/2024 22:15:59	MG - CENTRALINA - Próx. BR-153	O veículo está bloqueado		Status	0	NÃO	-18,5694	-49,1926
	07/08/2024 22:15:59	MG - CENTRALINA - Próx. BR-153	A sirene está ligada		Alerta de Software	0	NÃO	-18,5694	-49,1926
	07/08/2024 22:15:59	MG - CENTRALINA - Próx. BR-153	Parada do Veículo		Alerta de Software	0	NÃO	-18,5694	-49,1926
	07/08/2024 22:13:59	MG - CENTRALINA - Próx. BR-153	A sirene está ligada		Status	0	NÃO	-18,5694	-49,1926
	07/08/2024 22:13:59	MG - CENTRALINA - Próx. BR-153	O veículo está bloqueado		Status	0	NÃO	-18,5694	-49,1926
	07/08/2024 22:13:59	MG - CENTRALINA - Próx. BR-153	A sirene está ligada		Alerta de Software	0	NÃO	-18,5694	-49,1926
	07/08/2024 22:13:59	MG - CENTRALINA - Próx. BR-153	Parada do Veículo		Alerta de Software	0	NÃO	-18,5694	-49,1926
	07/08/2024 22:11:59	MG - CENTRALINA - Próx. BR-153	A sirene está ligada		Status	0	NÃO	-18,5695	-49,1926
	07/08/2024 22:11:59	MG - CENTRALINA - Próx. BR-153	O veículo está bloqueado		Status	0	NÃO	-18,5695	-49,1926
	07/08/2024 22:11:59	MG - CENTRALINA - Próx. BR-153	A sirene está ligada		Alerta de Software	0	NÃO	-18,5695	-49,1926
	07/08/2024 22:11:59	MG - CENTRALINA - Próx. BR-153	Parada do Veículo		Alerta de Software	0	NÃO	-18,5695	-49,1926
	07/08/2024 22:09:59	MG - CENTRALINA - Próx. BR-153	A sirene está ligada		Status	0	NÃO	-18,5695	-49,1926
	07/08/2024 22:09:59	MG - CENTRALINA - Próx. BR-153	O veículo está bloqueado		Status	0	NÃO	-18,5695	-49,1926

## RELATÓRIO ANALÍTICO POR VEÍCULO






































Período: 06/08/2024 00:00:00 à 14/08/2024 12:00:00

Identificador: RUR4H31 EDIVAN SC 2022

Placa: RUR4H31

- Legenda:**
-  Mensagens enviadas do Veículo (Veículo -> Central)
  -  Mensagens enviadas do Veículo (Controle de Jornada Cliente)
  -  Mensagens enviadas da Central (Central -> Veículo)



Sentido:	Data e Hora:	Localização:	Mensagem:	Modo Emergência	Tipo Mensagem:	Vel. (Km/h)	Log ?	Latitude	Longitude
	07/08/2024 22:09:59	MG - CENTRALINA - Próx. BR-153	A sirene está ligada		Alerta de Software	0	NÃO	-18,5695	-49,1926
	07/08/2024 22:09:59	MG - CENTRALINA - Próx. BR-153	Parada do Veículo		Alerta de Software	0	NÃO	-18,5695	-49,1926
	07/08/2024 22:07:59	MG - CENTRALINA - Próx. BR-153	A sirene está ligada		Status	0	NÃO	-18,5695	-49,1926
	07/08/2024 22:07:59	MG - CENTRALINA - Próx. BR-153	O veículo está bloqueado		Status	0	NÃO	-18,5695	-49,1926
	07/08/2024 22:07:59	MG - CENTRALINA - Próx. BR-153	A sirene está ligada		Alerta de Software	0	NÃO	-18,5695	-49,1926
	07/08/2024 22:07:59	MG - CENTRALINA - Próx. BR-153	Parada do Veículo		Alerta de Software	0	NÃO	-18,5695	-49,1926
	07/08/2024 22:05:59	MG - CENTRALINA - Próx. BR-153	A sirene está ligada		Status	0	NÃO	-18,5695	-49,1926
	07/08/2024 22:05:59	MG - CENTRALINA - Próx. BR-153	O veículo está bloqueado		Status	0	NÃO	-18,5695	-49,1926
	07/08/2024 22:05:59	MG - CENTRALINA - Próx. BR-153	A sirene está ligada		Alerta de Software	0	NÃO	-18,5695	-49,1926
	07/08/2024 22:05:59	MG - CENTRALINA - Próx. BR-153	Parada do Veículo		Alerta de Software	0	NÃO	-18,5695	-49,1926
	07/08/2024 22:03:59	MG - CENTRALINA - Próx. BR-153	A sirene está ligada		Status	0	NÃO	-18,5695	-49,1926
	07/08/2024 22:03:59	MG - CENTRALINA - Próx. BR-153	O veículo está bloqueado		Status	0	NÃO	-18,5695	-49,1926
	07/08/2024 22:03:59	MG - CENTRALINA - Próx. BR-153	A sirene está ligada		Alerta de Software	0	NÃO	-18,5695	-49,1926
	07/08/2024 22:03:59	MG - CENTRALINA - Próx. BR-153	Parada do Veículo		Alerta de Software	0	NÃO	-18,5695	-49,1926
	07/08/2024 22:01:59	MG - CENTRALINA - Próx. BR-153	A sirene está ligada		Status	0	NÃO	-18,5695	-49,1925
	07/08/2024 22:01:59	MG - CENTRALINA - Próx. BR-153	O veículo está bloqueado		Status	0	NÃO	-18,5695	-49,1925
	07/08/2024 22:01:59	MG - CENTRALINA - Próx. BR-153	A sirene está ligada		Alerta de Software	0	NÃO	-18,5695	-49,1925
	07/08/2024 22:01:59	MG - CENTRALINA - Próx. BR-153	Parada do Veículo		Alerta de Software	0	NÃO	-18,5695	-49,1925
	07/08/2024 21:59:59	MG - CENTRALINA - Próx. BR-153	A sirene está ligada		Status	0	NÃO	-18,5695	-49,1925
	07/08/2024 21:59:59	MG - CENTRALINA - Próx. BR-153	O veículo está bloqueado		Status	0	NÃO	-18,5695	-49,1925
	07/08/2024 21:59:59	MG - CENTRALINA - Próx. BR-153	A sirene está ligada		Alerta de Software	0	NÃO	-18,5695	-49,1925
	07/08/2024 21:59:59	MG - CENTRALINA - Próx. BR-153	Parada do Veículo		Alerta de Software	0	NÃO	-18,5695	-49,1925
	07/08/2024 21:58:29	MG - CENTRALINA - Próx. BR-153	Ignição desligada		Evento	0	NÃO	-18,5694	-49,1925
	07/08/2024 21:58:29	MG - CENTRALINA - Próx. BR-153	A sirene está ligada		Status	0	NÃO	-18,5694	-49,1925
	07/08/2024 21:58:29	MG - CENTRALINA - Próx. BR-153	O veículo está bloqueado		Status	0	NÃO	-18,5694	-49,1925
	07/08/2024 21:58:29	MG - CENTRALINA - Próx. BR-153	A sirene está ligada		Alerta de Software	0	NÃO	-18,5694	-49,1925
	07/08/2024 21:58:29	MG - CENTRALINA - Próx. BR-153	Parada do Veículo		Alerta de Software	0	NÃO	-18,5694	-49,1925
	07/08/2024 21:57:59	MG - CENTRALINA - Próx. BR-153	A sirene está ligada		Status	0	NÃO	-18,5694	-49,1925
	07/08/2024 21:57:59	MG - CENTRALINA - Próx. BR-153	O veículo está bloqueado		Status	0	NÃO	-18,5694	-49,1925
	07/08/2024 21:57:59	MG - CENTRALINA - Próx. BR-153	Ignição ligada		Status	0	NÃO	-18,5694	-49,1925
	07/08/2024 21:55:59	MG - CENTRALINA - Próx. BR-153	A sirene está ligada		Status	0	NÃO	-18,5695	-49,1925
	07/08/2024 21:55:59	MG - CENTRALINA - Próx. BR-153	O veículo está bloqueado		Status	0	NÃO	-18,5695	-49,1925
	07/08/2024 21:55:59	MG - CENTRALINA - Próx. BR-153	Ignição ligada		Status	0	NÃO	-18,5695	-49,1925
	07/08/2024 21:55:59	MG - CENTRALINA - Próx. BR-153	A sirene está ligada		Alerta de Software	0	NÃO	-18,5695	-49,1925
	07/08/2024 21:55:59	MG - CENTRALINA - Próx. BR-153	Parada do Veículo		Alerta de Software	0	NÃO	-18,5695	-49,1925
	07/08/2024 21:53:59	MG - CENTRALINA - Próx. BR-153	A sirene está ligada		Status	0	NÃO	-18,5695	-49,1925
	07/08/2024 21:53:59	MG - CENTRALINA - Próx. BR-153	O veículo está bloqueado		Status	0	NÃO	-18,5695	-49,1925

## RELATÓRIO ANALÍTICO POR VEÍCULO



Período: 06/08/2024 00:00:00 à 14/08/2024 12:00:00

Identificador: RUR4H31 EDIVAN SC 2022

Placa: RUR4H31

- Legenda:**
-  Mensagens enviadas do Veículo (Veículo -> Central)
  -  Mensagens enviadas do Veículo (Controle de Jornada Cliente)
  -  Mensagens enviadas da Central (Central -> Veículo)



Sentido:	Data e Hora:	Localização:	Mensagem:	Modo Emergência	Tipo Mensagem:	Vel. (Km/h)	Log ?	Latitude	Longitude
	07/08/2024 21:53:59	MG - CENTRALINA - Próx. BR-153	Ignição ligada		Status	0	NÃO	-18,5695	-49,1925
	07/08/2024 21:53:59	MG - CENTRALINA - Próx. BR-153	A sirene está ligada		Alerta de Software	0	NÃO	-18,5695	-49,1925
	07/08/2024 21:53:59	MG - CENTRALINA - Próx. BR-153	Parada do Veículo		Alerta de Software	0	NÃO	-18,5695	-49,1925
	07/08/2024 21:51:59	MG - CENTRALINA - Próx. BR-153	A sirene está ligada		Status	0	NÃO	-18,5695	-49,1925
	07/08/2024 21:51:59	MG - CENTRALINA - Próx. BR-153	O veículo está bloqueado		Status	0	NÃO	-18,5695	-49,1925
	07/08/2024 21:51:59	MG - CENTRALINA - Próx. BR-153	Ignição ligada		Status	0	NÃO	-18,5695	-49,1925
	07/08/2024 21:51:59	MG - CENTRALINA - Próx. BR-153	A sirene está ligada		Alerta de Software	0	NÃO	-18,5695	-49,1925
	07/08/2024 21:51:59	MG - CENTRALINA - Próx. BR-153	Parada do Veículo		Alerta de Software	0	NÃO	-18,5695	-49,1925
	07/08/2024 21:49:59	MG - CENTRALINA - Próx. BR-153	A sirene está ligada		Status	0	NÃO	-18,5695	-49,1925
	07/08/2024 21:49:59	MG - CENTRALINA - Próx. BR-153	O veículo está bloqueado		Status	0	NÃO	-18,5695	-49,1925
	07/08/2024 21:49:59	MG - CENTRALINA - Próx. BR-153	Ignição ligada		Status	0	NÃO	-18,5695	-49,1925
	07/08/2024 21:49:59	MG - CENTRALINA - Próx. BR-153	A sirene está ligada		Alerta de Software	0	NÃO	-18,5695	-49,1925
	07/08/2024 21:49:59	MG - CENTRALINA - Próx. BR-153	Parada do Veículo		Alerta de Software	0	NÃO	-18,5695	-49,1925
	07/08/2024 21:47:59	MG - CENTRALINA - Próx. BR-153	A sirene está ligada		Status	0	NÃO	-18,5695	-49,1925
	07/08/2024 21:47:59	MG - CENTRALINA - Próx. BR-153	O veículo está bloqueado		Status	0	NÃO	-18,5695	-49,1925
	07/08/2024 21:47:59	MG - CENTRALINA - Próx. BR-153	Ignição ligada		Status	0	NÃO	-18,5695	-49,1925
	07/08/2024 21:47:59	MG - CENTRALINA - Próx. BR-153	A sirene está ligada		Alerta de Software	0	NÃO	-18,5695	-49,1925
	07/08/2024 21:47:59	MG - CENTRALINA - Próx. BR-153	Parada do Veículo		Alerta de Software	0	NÃO	-18,5695	-49,1925
	07/08/2024 21:45:59	MG - CENTRALINA - Próx. BR-153	A sirene está ligada		Status	0	NÃO	-18,5696	-49,1925
	07/08/2024 21:45:59	MG - CENTRALINA - Próx. BR-153	O veículo está bloqueado		Status	0	NÃO	-18,5696	-49,1925
	07/08/2024 21:45:59	MG - CENTRALINA - Próx. BR-153	Ignição ligada		Status	0	NÃO	-18,5696	-49,1925
	07/08/2024 21:45:59	MG - CENTRALINA - Próx. BR-153	A sirene está ligada		Alerta de Software	0	NÃO	-18,5696	-49,1925
	07/08/2024 21:45:59	MG - CENTRALINA - Próx. BR-153	Parada do Veículo		Alerta de Software	0	NÃO	-18,5696	-49,1925
	07/08/2024 21:43:59	MG - CENTRALINA - Próx. BR-153	A sirene está ligada		Status	0	NÃO	-18,5696	-49,1925
	07/08/2024 21:43:59	MG - CENTRALINA - Próx. BR-153	O veículo está bloqueado		Status	0	NÃO	-18,5696	-49,1925
	07/08/2024 21:43:59	MG - CENTRALINA - Próx. BR-153	Ignição ligada		Status	0	NÃO	-18,5696	-49,1925
	07/08/2024 21:43:59	MG - CENTRALINA - Próx. BR-153	A sirene está ligada		Alerta de Software	0	NÃO	-18,5696	-49,1925
	07/08/2024 21:43:59	MG - CENTRALINA - Próx. BR-153	Parada do Veículo		Alerta de Software	0	NÃO	-18,5696	-49,1925
	07/08/2024 21:41:59	MG - CENTRALINA - Próx. BR-153	A sirene está ligada		Status	0	NÃO	-18,5696	-49,1926
	07/08/2024 21:41:59	MG - CENTRALINA - Próx. BR-153	O veículo está bloqueado		Status	0	NÃO	-18,5696	-49,1926
	07/08/2024 21:41:59	MG - CENTRALINA - Próx. BR-153	Ignição ligada		Status	0	NÃO	-18,5696	-49,1926
	07/08/2024 21:41:59	MG - CENTRALINA - Próx. BR-153	A sirene está ligada		Alerta de Software	0	NÃO	-18,5696	-49,1926
	07/08/2024 21:41:59	MG - CENTRALINA - Próx. BR-153	Parada do Veículo		Alerta de Software	0	NÃO	-18,5696	-49,1926
	07/08/2024 21:41:51	MG - CENTRALINA - Próx. BR-153	A sirene está ligada		Status	0	NÃO	-18,5696	-49,1926
	07/08/2024 21:41:51	MG - CENTRALINA - Próx. BR-153	O veículo está bloqueado		Status	0	NÃO	-18,5696	-49,1926
	07/08/2024 21:41:51	MG - CENTRALINA - Próx. BR-153	Ignição ligada		Evento	0	NÃO	-18,5696	-49,1926
	07/08/2024 21:39:59	MG - CENTRALINA - Próx. BR-153	A sirene está ligada		Status	0	NÃO	-18,5696	-49,1926

## RELATÓRIO ANALÍTICO POR VEÍCULO






































Período: 06/08/2024 00:00:00 à 14/08/2024 12:00:00

Identificador: RUR4H31 EDIVAN SC 2022

Placa: RUR4H31

- Legenda:**
-  Mensagens enviadas do Veículo (Veículo -> Central)
  -  Mensagens enviadas do Veículo (Controle de Jornada Cliente)
  -  Mensagens enviadas da Central (Central -> Veículo)






Sentido:	Data e Hora:	Localização:	Mensagem:	Modo Emergência	Tipo Mensagem:	Vel. (Km/h)	Log ?	Latitude	Longitude
	07/08/2024 21:39:59	MG - CENTRALINA - Próx. BR-153	O veículo está bloqueado		Status	0	NÃO	-18,5696	-49,1926
	07/08/2024 21:39:59	MG - CENTRALINA - Próx. BR-153	A sirene está ligada		Alerta de Software	0	NÃO	-18,5696	-49,1926
	07/08/2024 21:39:59	MG - CENTRALINA - Próx. BR-153	Parada do Veículo		Alerta de Software	0	NÃO	-18,5696	-49,1926
	07/08/2024 21:37:59	MG - CENTRALINA - Próx. BR-153	A sirene está ligada		Status	0	NÃO	-18,5696	-49,1925
	07/08/2024 21:37:59	MG - CENTRALINA - Próx. BR-153	O veículo está bloqueado		Status	0	NÃO	-18,5696	-49,1925
	07/08/2024 21:37:59	MG - CENTRALINA - Próx. BR-153	A sirene está ligada		Alerta de Software	0	NÃO	-18,5696	-49,1925
	07/08/2024 21:37:59	MG - CENTRALINA - Próx. BR-153	Parada do Veículo		Alerta de Software	0	NÃO	-18,5696	-49,1925
	07/08/2024 21:35:59	MG - CENTRALINA - Próx. BR-153	A sirene está ligada		Status	0	NÃO	-18,5696	-49,1925
	07/08/2024 21:35:59	MG - CENTRALINA - Próx. BR-153	O veículo está bloqueado		Status	0	NÃO	-18,5696	-49,1925
	07/08/2024 21:35:59	MG - CENTRALINA - Próx. BR-153	A sirene está ligada		Alerta de Software	0	NÃO	-18,5696	-49,1925
	07/08/2024 21:35:59	MG - CENTRALINA - Próx. BR-153	Parada do Veículo		Alerta de Software	0	NÃO	-18,5696	-49,1925
	07/08/2024 21:34:45	MG - CENTRALINA - Próx. BR-153	Ignição desligada		Evento	0	NÃO	-18,5696	-49,1926
	07/08/2024 21:34:45	MG - CENTRALINA - Próx. BR-153	A sirene está ligada		Status	0	NÃO	-18,5696	-49,1926
	07/08/2024 21:34:45	MG - CENTRALINA - Próx. BR-153	O veículo está bloqueado		Status	0	NÃO	-18,5696	-49,1926
	07/08/2024 21:34:45	MG - CENTRALINA - Próx. BR-153	A sirene está ligada		Alerta de Software	0	NÃO	-18,5696	-49,1926
	07/08/2024 21:34:45	MG - CENTRALINA - Próx. BR-153	Parada do Veículo		Alerta de Software	0	NÃO	-18,5696	-49,1926
	07/08/2024 21:34:28	MG - CENTRALINA - Próx. BR-153	A sirene está ligada		Status	0	NÃO	-18,5696	-49,1926
	07/08/2024 21:34:28	MG - CENTRALINA - Próx. BR-153	O veículo está bloqueado		Status	0	NÃO	-18,5696	-49,1926
	07/08/2024 21:34:28	MG - CENTRALINA - Próx. BR-153	Ignição ligada		Evento	0	NÃO	-18,5696	-49,1926
	07/08/2024 21:33:59	MG - CENTRALINA - Próx. BR-153	A sirene está ligada		Status	0	NÃO	-18,5695	-49,1926
	07/08/2024 21:33:59	MG - CENTRALINA - Próx. BR-153	O veículo está bloqueado		Status	0	NÃO	-18,5695	-49,1926
	07/08/2024 21:33:59	MG - CENTRALINA - Próx. BR-153	A sirene está ligada		Alerta de Software	0	NÃO	-18,5695	-49,1926
	07/08/2024 21:33:59	MG - CENTRALINA - Próx. BR-153	Parada do Veículo		Alerta de Software	0	NÃO	-18,5695	-49,1926
	07/08/2024 21:31:59	MG - CENTRALINA - Próx. BR-153	A sirene está ligada		Status	0	NÃO	-18,5696	-49,1926
	07/08/2024 21:31:59	MG - CENTRALINA - Próx. BR-153	O veículo está bloqueado		Status	0	NÃO	-18,5696	-49,1926
	07/08/2024 21:31:59	MG - CENTRALINA - Próx. BR-153	A sirene está ligada		Alerta de Software	0	NÃO	-18,5696	-49,1926
	07/08/2024 21:31:59	MG - CENTRALINA - Próx. BR-153	Parada do Veículo		Alerta de Software	0	NÃO	-18,5696	-49,1926
	07/08/2024 21:29:59	MG - CENTRALINA - Próx. BR-153	A sirene está ligada		Status	0	NÃO	-18,5696	-49,1925
	07/08/2024 21:29:59	MG - CENTRALINA - Próx. BR-153	O veículo está bloqueado		Status	0	NÃO	-18,5696	-49,1925
	07/08/2024 21:29:59	MG - CENTRALINA - Próx. BR-153	A sirene está ligada		Alerta de Software	0	NÃO	-18,5696	-49,1925
	07/08/2024 21:29:59	MG - CENTRALINA - Próx. BR-153	Parada do Veículo		Alerta de Software	0	NÃO	-18,5696	-49,1925
	07/08/2024 21:29:49	MG - CENTRALINA - Próx. BR-153	Ignição desligada		Evento	0	NÃO	-18,5696	-49,1925
	07/08/2024 21:29:49	MG - CENTRALINA - Próx. BR-153	A sirene está ligada		Status	0	NÃO	-18,5696	-49,1925
	07/08/2024 21:29:49	MG - CENTRALINA - Próx. BR-153	O veículo está bloqueado		Status	0	NÃO	-18,5696	-49,1925
	07/08/2024 21:29:31	MG - CENTRALINA - Próx. BR-153	A sirene está ligada		Status	0	NÃO	-18,5696	-49,1925
	07/08/2024 21:29:31	MG - CENTRALINA - Próx. BR-153	O veículo está bloqueado		Status	0	NÃO	-18,5696	-49,1925
	07/08/2024 21:29:31	MG - CENTRALINA - Próx. BR-153	Ignição ligada		Evento	0	NÃO	-18,5696	-49,1925

## RELATÓRIO ANALÍTICO POR VEÍCULO



Período: 06/08/2024 00:00:00 à 14/08/2024 12:00:00

Identificador: RUR4H31 EDIVAN SC 2022

Placa: RUR4H31

- Legenda:**
-  Mensagens enviadas do Veículo (Veículo -> Central)
  -  Mensagens enviadas do Veículo (Controle de Jornada Cliente)
  -  Mensagens enviadas da Central (Central -> Veículo)



Sentido:	Data e Hora:	Localização:	Mensagem:	Modo Emergência	Tipo Mensagem:	Vel. (Km/h)	Log ?	Latitude	Longitude
	07/08/2024 21:27:59	MG - CENTRALINA - Próx. BR-153	A sirene está ligada		Status	0	NÃO	-18,5696	-49,1926
	07/08/2024 21:27:59	MG - CENTRALINA - Próx. BR-153	O veículo está bloqueado		Status	0	NÃO	-18,5696	-49,1926
	07/08/2024 21:27:59	MG - CENTRALINA - Próx. BR-153	A sirene está ligada		Alerta de Software	0	NÃO	-18,5696	-49,1926
	07/08/2024 21:27:59	MG - CENTRALINA - Próx. BR-153	Parada do Veículo		Alerta de Software	0	NÃO	-18,5696	-49,1926
	07/08/2024 21:25:59	MG - CENTRALINA - Próx. BR-153	A sirene está ligada		Status	0	NÃO	-18,5696	-49,1926
	07/08/2024 21:25:59	MG - CENTRALINA - Próx. BR-153	O veículo está bloqueado		Status	0	NÃO	-18,5696	-49,1926
	07/08/2024 21:25:59	MG - CENTRALINA - Próx. BR-153	A sirene está ligada		Alerta de Software	0	NÃO	-18,5696	-49,1926
	07/08/2024 21:25:59	MG - CENTRALINA - Próx. BR-153	Parada do Veículo		Alerta de Software	0	NÃO	-18,5696	-49,1926
	07/08/2024 21:23:59	MG - CENTRALINA - Próx. BR-153	A sirene está ligada		Status	0	NÃO	-18,5696	-49,1926
	07/08/2024 21:23:59	MG - CENTRALINA - Próx. BR-153	O veículo está bloqueado		Status	0	NÃO	-18,5696	-49,1926
	07/08/2024 21:23:59	MG - CENTRALINA - Próx. BR-153	A sirene está ligada		Alerta de Software	0	NÃO	-18,5696	-49,1926
	07/08/2024 21:23:59	MG - CENTRALINA - Próx. BR-153	Parada do Veículo		Alerta de Software	0	NÃO	-18,5696	-49,1926
	07/08/2024 21:21:59	MG - CENTRALINA - Próx. BR-153	A sirene está ligada		Status	0	NÃO	-18,5696	-49,1925
	07/08/2024 21:21:59	MG - CENTRALINA - Próx. BR-153	O veículo está bloqueado		Status	0	NÃO	-18,5696	-49,1925
	07/08/2024 21:21:59	MG - CENTRALINA - Próx. BR-153	A sirene está ligada		Alerta de Software	0	NÃO	-18,5696	-49,1925
	07/08/2024 21:21:59	MG - CENTRALINA - Próx. BR-153	Parada do Veículo		Alerta de Software	0	NÃO	-18,5696	-49,1925
	07/08/2024 21:19:59	MG - CENTRALINA - Próx. BR-153	A sirene está ligada		Status	0	NÃO	-18,5696	-49,1926
	07/08/2024 21:19:59	MG - CENTRALINA - Próx. BR-153	O veículo está bloqueado		Status	0	NÃO	-18,5696	-49,1926
	07/08/2024 21:19:59	MG - CENTRALINA - Próx. BR-153	A sirene está ligada		Alerta de Software	0	NÃO	-18,5696	-49,1926
	07/08/2024 21:19:59	MG - CENTRALINA - Próx. BR-153	Parada do Veículo		Alerta de Software	0	NÃO	-18,5696	-49,1926
	07/08/2024 21:17:59	MG - CENTRALINA - Próx. BR-153	A sirene está ligada		Status	0	NÃO	-18,5696	-49,1925
	07/08/2024 21:17:59	MG - CENTRALINA - Próx. BR-153	O veículo está bloqueado		Status	0	NÃO	-18,5696	-49,1925
	07/08/2024 21:17:59	MG - CENTRALINA - Próx. BR-153	A sirene está ligada		Alerta de Software	0	NÃO	-18,5696	-49,1925
	07/08/2024 21:17:59	MG - CENTRALINA - Próx. BR-153	Parada do Veículo		Alerta de Software	0	NÃO	-18,5696	-49,1925
	07/08/2024 21:15:59	MG - CENTRALINA - Próx. BR-153	A sirene está ligada		Status	0	NÃO	-18,5696	-49,1926
	07/08/2024 21:15:59	MG - CENTRALINA - Próx. BR-153	O veículo está bloqueado		Status	0	NÃO	-18,5696	-49,1926
	07/08/2024 21:15:59	MG - CENTRALINA - Próx. BR-153	A sirene está ligada		Alerta de Software	0	NÃO	-18,5696	-49,1926
	07/08/2024 21:15:59	MG - CENTRALINA - Próx. BR-153	Parada do Veículo		Alerta de Software	0	NÃO	-18,5696	-49,1926
	07/08/2024 21:13:59	MG - CENTRALINA - Próx. BR-153	A sirene está ligada		Status	0	NÃO	-18,5696	-49,1925
	07/08/2024 21:13:59	MG - CENTRALINA - Próx. BR-153	O veículo está bloqueado		Status	0	NÃO	-18,5696	-49,1925
	07/08/2024 21:13:59	MG - CENTRALINA - Próx. BR-153	A sirene está ligada		Alerta de Software	0	NÃO	-18,5696	-49,1925
	07/08/2024 21:13:59	MG - CENTRALINA - Próx. BR-153	Parada do Veículo		Alerta de Software	0	NÃO	-18,5696	-49,1925
	07/08/2024 21:11:59	MG - CENTRALINA - Próx. BR-153	A sirene está ligada		Status	0	NÃO	-18,5696	-49,1926
	07/08/2024 21:11:59	MG - CENTRALINA - Próx. BR-153	O veículo está bloqueado		Status	0	NÃO	-18,5696	-49,1926
	07/08/2024 21:11:59	MG - CENTRALINA - Próx. BR-153	A sirene está ligada		Alerta de Software	0	NÃO	-18,5696	-49,1926
	07/08/2024 21:11:59	MG - CENTRALINA - Próx. BR-153	Parada do Veículo		Alerta de Software	0	NÃO	-18,5696	-49,1926
	07/08/2024 21:09:59	MG - CENTRALINA - Próx. BR-153	A sirene está ligada		Status	0	NÃO	-18,5695	-49,1926



## RELATÓRIO ANALÍTICO POR VEÍCULO




















Período: 06/08/2024 00:00:00 à 14/08/2024 12:00:00

Identificador: RUR4H31 EDIVAN SC 2022

Placa: RUR4H31

- Legenda:**
-  Mensagens enviadas do Veículo (Veículo -> Central)
  -  Mensagens enviadas do Veículo (Controle de Jornada Cliente)
  -  Mensagens enviadas da Central (Central -> Veículo)



Sentido:	Data e Hora:	Localização:	Mensagem:	Modo Emergência	Tipo Mensagem:	Vel. (Km/h)	Log ?	Latitude	Longitude
	07/08/2024 21:09:59	MG - CENTRALINA - Próx. BR-153	O veículo está bloqueado		Status	0	NÃO	-18,5695	-49,1926
	07/08/2024 21:09:59	MG - CENTRALINA - Próx. BR-153	A sirene está ligada		Alerta de Software	0	NÃO	-18,5695	-49,1926
	07/08/2024 21:09:59	MG - CENTRALINA - Próx. BR-153	Parada do Veículo		Alerta de Software	0	NÃO	-18,5695	-49,1926
	07/08/2024 21:07:59	MG - CENTRALINA - Próx. BR-153	A sirene está ligada		Status	0	NÃO	-18,5696	-49,1925
	07/08/2024 21:07:59	MG - CENTRALINA - Próx. BR-153	O veículo está bloqueado		Status	0	NÃO	-18,5696	-49,1925
	07/08/2024 21:07:59	MG - CENTRALINA - Próx. BR-153	A sirene está ligada		Alerta de Software	0	NÃO	-18,5696	-49,1925
	07/08/2024 21:07:59	MG - CENTRALINA - Próx. BR-153	Parada do Veículo		Alerta de Software	0	NÃO	-18,5696	-49,1925
	07/08/2024 21:05:59	MG - CENTRALINA - Próx. BR-153	A sirene está ligada		Status	0	NÃO	-18,5696	-49,1926
	07/08/2024 21:05:59	MG - CENTRALINA - Próx. BR-153	O veículo está bloqueado		Status	0	NÃO	-18,5696	-49,1926
	07/08/2024 21:05:59	MG - CENTRALINA - Próx. BR-153	A sirene está ligada		Alerta de Software	0	NÃO	-18,5696	-49,1926
	07/08/2024 21:05:59	MG - CENTRALINA - Próx. BR-153	Parada do Veículo		Alerta de Software	0	NÃO	-18,5696	-49,1926
	07/08/2024 21:03:59	MG - CENTRALINA - Próx. BR-153	A sirene está ligada		Status	0	NÃO	-18,5696	-49,1925
	07/08/2024 21:03:59	MG - CENTRALINA - Próx. BR-153	O veículo está bloqueado		Status	0	NÃO	-18,5696	-49,1925
	07/08/2024 21:03:59	MG - CENTRALINA - Próx. BR-153	A sirene está ligada		Alerta de Software	0	NÃO	-18,5696	-49,1925
	07/08/2024 21:03:59	MG - CENTRALINA - Próx. BR-153	Parada do Veículo		Alerta de Software	0	NÃO	-18,5696	-49,1925
	07/08/2024 21:01:59	MG - CENTRALINA - Próx. BR-153	A sirene está ligada		Status	0	NÃO	-18,5696	-49,1926
	07/08/2024 21:01:59	MG - CENTRALINA - Próx. BR-153	O veículo está bloqueado		Status	0	NÃO	-18,5696	-49,1926
	07/08/2024 21:01:59	MG - CENTRALINA - Próx. BR-153	A sirene está ligada		Alerta de Software	0	NÃO	-18,5696	-49,1926
	07/08/2024 21:01:59	MG - CENTRALINA - Próx. BR-153	Parada do Veículo		Alerta de Software	0	NÃO	-18,5696	-49,1926
	07/08/2024 20:59:59	MG - CENTRALINA - Próx. BR-153	A sirene está ligada		Status	0	NÃO	-18,5696	-49,1925
	07/08/2024 20:59:59	MG - CENTRALINA - Próx. BR-153	O veículo está bloqueado		Status	0	NÃO	-18,5696	-49,1925
	07/08/2024 20:59:59	MG - CENTRALINA - Próx. BR-153	A sirene está ligada		Alerta de Software	0	NÃO	-18,5696	-49,1925
	07/08/2024 20:59:59	MG - CENTRALINA - Próx. BR-153	Parada do Veículo		Alerta de Software	0	NÃO	-18,5696	-49,1925
	07/08/2024 20:57:59	MG - CENTRALINA - Próx. BR-153	A sirene está ligada		Status	0	NÃO	-18,5696	-49,1925
	07/08/2024 20:57:59	MG - CENTRALINA - Próx. BR-153	O veículo está bloqueado		Status	0	NÃO	-18,5696	-49,1925
	07/08/2024 20:57:59	MG - CENTRALINA - Próx. BR-153	A sirene está ligada		Alerta de Software	0	NÃO	-18,5696	-49,1925
	07/08/2024 20:57:59	MG - CENTRALINA - Próx. BR-153	Parada do Veículo		Alerta de Software	0	NÃO	-18,5696	-49,1925
	07/08/2024 20:55:59	MG - CENTRALINA - Próx. BR-153	A sirene está ligada		Status	0	NÃO	-18,5696	-49,1925
	07/08/2024 20:55:59	MG - CENTRALINA - Próx. BR-153	O veículo está bloqueado		Status	0	NÃO	-18,5696	-49,1925
	07/08/2024 20:55:59	MG - CENTRALINA - Próx. BR-153	A sirene está ligada		Alerta de Software	0	NÃO	-18,5696	-49,1925
	07/08/2024 20:55:59	MG - CENTRALINA - Próx. BR-153	Parada do Veículo		Alerta de Software	0	NÃO	-18,5696	-49,1925
	07/08/2024 20:53:59	MG - CENTRALINA - Próx. BR-153	A sirene está ligada		Status	0	NÃO	-18,5695	-49,1925
	07/08/2024 20:53:59	MG - CENTRALINA - Próx. BR-153	O veículo está bloqueado		Status	0	NÃO	-18,5695	-49,1925
	07/08/2024 20:53:59	MG - CENTRALINA - Próx. BR-153	A sirene está ligada		Alerta de Software	0	NÃO	-18,5695	-49,1925
	07/08/2024 20:53:59	MG - CENTRALINA - Próx. BR-153	Parada do Veículo		Alerta de Software	0	NÃO	-18,5695	-49,1925
	07/08/2024 20:51:59	MG - CENTRALINA - Próx. BR-153	A sirene está ligada		Status	0	NÃO	-18,5696	-49,1925
	07/08/2024 20:51:59	MG - CENTRALINA - Próx. BR-153	O veículo está bloqueado		Status	0	NÃO	-18,5696	-49,1925

## RELATÓRIO ANALÍTICO POR VEÍCULO
































Período: 06/08/2024 00:00:00 à 14/08/2024 12:00:00

Identificador: RUR4H31 EDIVAN SC 2022

Placa: RUR4H31

- Legenda:**
-  Mensagens enviadas do Veículo (Veículo -> Central)
  -  Mensagens enviadas do Veículo (Controle de Jornada Cliente)
  -  Mensagens enviadas da Central (Central -> Veículo)






Sentido:	Data e Hora:	Localização:	Mensagem:	Modo Emergência	Tipo Mensagem:	Vel. (Km/h)	Log ?	Latitude	Longitude
	07/08/2024 20:51:59	MG - CENTRALINA - Próx. BR-153	A sirene está ligada		Alerta de Software	0	NÃO	-18,5696	-49,1925
	07/08/2024 20:51:59	MG - CENTRALINA - Próx. BR-153	Parada do Veículo		Alerta de Software	0	NÃO	-18,5696	-49,1925
	07/08/2024 20:49:59	MG - CENTRALINA - Próx. BR-153	A sirene está ligada		Status	0	NÃO	-18,5696	-49,1926
	07/08/2024 20:49:59	MG - CENTRALINA - Próx. BR-153	O veículo está bloqueado		Status	0	NÃO	-18,5696	-49,1926
	07/08/2024 20:49:59	MG - CENTRALINA - Próx. BR-153	A sirene está ligada		Alerta de Software	0	NÃO	-18,5696	-49,1926
	07/08/2024 20:49:59	MG - CENTRALINA - Próx. BR-153	Parada do Veículo		Alerta de Software	0	NÃO	-18,5696	-49,1926
	07/08/2024 20:47:59	MG - CENTRALINA - Próx. BR-153	A sirene está ligada		Status	0	NÃO	-18,5696	-49,1926
	07/08/2024 20:47:59	MG - CENTRALINA - Próx. BR-153	O veículo está bloqueado		Status	0	NÃO	-18,5696	-49,1926
	07/08/2024 20:47:59	MG - CENTRALINA - Próx. BR-153	A sirene está ligada		Alerta de Software	0	NÃO	-18,5696	-49,1926
	07/08/2024 20:47:59	MG - CENTRALINA - Próx. BR-153	Parada do Veículo		Alerta de Software	0	NÃO	-18,5696	-49,1926
	07/08/2024 20:45:59	MG - CENTRALINA - Próx. BR-153	A sirene está ligada		Status	0	NÃO	-18,5696	-49,1925
	07/08/2024 20:45:59	MG - CENTRALINA - Próx. BR-153	O veículo está bloqueado		Status	0	NÃO	-18,5696	-49,1925
	07/08/2024 20:45:59	MG - CENTRALINA - Próx. BR-153	A sirene está ligada		Alerta de Software	0	NÃO	-18,5696	-49,1925
	07/08/2024 20:45:59	MG - CENTRALINA - Próx. BR-153	Parada do Veículo		Alerta de Software	0	NÃO	-18,5696	-49,1925
	07/08/2024 20:43:59	MG - CENTRALINA - Próx. BR-153	A sirene está ligada		Status	0	NÃO	-18,5696	-49,1925
	07/08/2024 20:43:59	MG - CENTRALINA - Próx. BR-153	O veículo está bloqueado		Status	0	NÃO	-18,5696	-49,1925
	07/08/2024 20:43:59	MG - CENTRALINA - Próx. BR-153	A sirene está ligada		Alerta de Software	0	NÃO	-18,5696	-49,1925
	07/08/2024 20:43:59	MG - CENTRALINA - Próx. BR-153	Parada do Veículo		Alerta de Software	0	NÃO	-18,5696	-49,1925
	07/08/2024 20:41:59	MG - CENTRALINA - Próx. BR-153	A sirene está ligada		Status	0	NÃO	-18,5696	-49,1926
	07/08/2024 20:41:59	MG - CENTRALINA - Próx. BR-153	O veículo está bloqueado		Status	0	NÃO	-18,5696	-49,1926
	07/08/2024 20:41:59	MG - CENTRALINA - Próx. BR-153	A sirene está ligada		Alerta de Software	0	NÃO	-18,5696	-49,1926
	07/08/2024 20:41:59	MG - CENTRALINA - Próx. BR-153	Parada do Veículo		Alerta de Software	0	NÃO	-18,5696	-49,1926
	07/08/2024 20:39:59	MG - CENTRALINA - Próx. BR-153	A sirene está ligada		Status	0	NÃO	-18,5696	-49,1926
	07/08/2024 20:39:59	MG - CENTRALINA - Próx. BR-153	O veículo está bloqueado		Status	0	NÃO	-18,5696	-49,1926
	07/08/2024 20:39:59	MG - CENTRALINA - Próx. BR-153	A sirene está ligada		Alerta de Software	0	NÃO	-18,5696	-49,1926
	07/08/2024 20:39:59	MG - CENTRALINA - Próx. BR-153	Parada do Veículo		Alerta de Software	0	NÃO	-18,5696	-49,1926
	07/08/2024 20:37:59	MG - CENTRALINA - Próx. BR-153	A sirene está ligada		Status	0	NÃO	-18,5696	-49,1925
	07/08/2024 20:37:59	MG - CENTRALINA - Próx. BR-153	O veículo está bloqueado		Status	0	NÃO	-18,5696	-49,1925
	07/08/2024 20:37:59	MG - CENTRALINA - Próx. BR-153	A sirene está ligada		Alerta de Software	0	NÃO	-18,5696	-49,1925
	07/08/2024 20:37:59	MG - CENTRALINA - Próx. BR-153	Parada do Veículo		Alerta de Software	0	NÃO	-18,5696	-49,1925
	07/08/2024 20:35:59	MG - CENTRALINA - Próx. BR-153	A sirene está ligada		Status	0	NÃO	-18,5696	-49,1925
	07/08/2024 20:35:59	MG - CENTRALINA - Próx. BR-153	O veículo está bloqueado		Status	0	NÃO	-18,5696	-49,1925
	07/08/2024 20:35:59	MG - CENTRALINA - Próx. BR-153	A sirene está ligada		Alerta de Software	0	NÃO	-18,5696	-49,1925
	07/08/2024 20:35:59	MG - CENTRALINA - Próx. BR-153	Parada do Veículo		Alerta de Software	0	NÃO	-18,5696	-49,1925
	07/08/2024 20:33:59	MG - CENTRALINA - Próx. BR-153	A sirene está ligada		Status	0	NÃO	-18,5696	-49,1926
	07/08/2024 20:33:59	MG - CENTRALINA - Próx. BR-153	O veículo está bloqueado		Status	0	NÃO	-18,5696	-49,1926
	07/08/2024 20:33:59	MG - CENTRALINA - Próx. BR-153	A sirene está ligada		Alerta de Software	0	NÃO	-18,5696	-49,1926

## RELATÓRIO ANALÍTICO POR VEÍCULO





































Período: 06/08/2024 00:00:00 à 14/08/2024 12:00:00

Identificador: RUR4H31 EDIVAN SC 2022

Placa: RUR4H31

- Legenda:**
-  Mensagens enviadas do Veículo (Veículo -> Central)
  -  Mensagens enviadas do Veículo (Controle de Jornada Cliente)
  -  Mensagens enviadas da Central (Central -> Veículo)



Sentido:	Data e Hora:	Localização:	Mensagem:	Modo Emergência	Tipo Mensagem:	Vel. (Km/h)	Log ?	Latitude	Longitude
	07/08/2024 20:33:59	MG - CENTRALINA - Próx. BR-153	Parada do Veículo		Alerta de Software	0	NÃO	-18,5696	-49,1926
	07/08/2024 20:31:59	MG - CENTRALINA - Próx. BR-153	A sirene está ligada		Status	0	NÃO	-18,5696	-49,1925
	07/08/2024 20:31:59	MG - CENTRALINA - Próx. BR-153	O veículo está bloqueado		Status	0	NÃO	-18,5696	-49,1925
	07/08/2024 20:31:59	MG - CENTRALINA - Próx. BR-153	A sirene está ligada		Alerta de Software	0	NÃO	-18,5696	-49,1925
	07/08/2024 20:31:59	MG - CENTRALINA - Próx. BR-153	Parada do Veículo		Alerta de Software	0	NÃO	-18,5696	-49,1925
	07/08/2024 20:29:59	MG - CENTRALINA - Próx. BR-153	A sirene está ligada		Status	0	NÃO	-18,5696	-49,1925
	07/08/2024 20:29:59	MG - CENTRALINA - Próx. BR-153	O veículo está bloqueado		Status	0	NÃO	-18,5696	-49,1925
	07/08/2024 20:29:59	MG - CENTRALINA - Próx. BR-153	A sirene está ligada		Alerta de Software	0	NÃO	-18,5696	-49,1925
	07/08/2024 20:29:59	MG - CENTRALINA - Próx. BR-153	Parada do Veículo		Alerta de Software	0	NÃO	-18,5696	-49,1925
	07/08/2024 20:27:59	MG - CENTRALINA - Próx. BR-153	A sirene está ligada		Status	0	NÃO	-18,5695	-49,1926
	07/08/2024 20:27:59	MG - CENTRALINA - Próx. BR-153	O veículo está bloqueado		Status	0	NÃO	-18,5695	-49,1926
	07/08/2024 20:27:59	MG - CENTRALINA - Próx. BR-153	A sirene está ligada		Alerta de Software	0	NÃO	-18,5695	-49,1926
	07/08/2024 20:27:59	MG - CENTRALINA - Próx. BR-153	Parada do Veículo		Alerta de Software	0	NÃO	-18,5695	-49,1926
	07/08/2024 20:25:59	MG - CENTRALINA - Próx. BR-153	A sirene está ligada		Status	0	NÃO	-18,5695	-49,1926
	07/08/2024 20:25:59	MG - CENTRALINA - Próx. BR-153	O veículo está bloqueado		Status	0	NÃO	-18,5695	-49,1926
	07/08/2024 20:25:59	MG - CENTRALINA - Próx. BR-153	A sirene está ligada		Alerta de Software	0	NÃO	-18,5695	-49,1926
	07/08/2024 20:25:59	MG - CENTRALINA - Próx. BR-153	Parada do Veículo		Alerta de Software	0	NÃO	-18,5695	-49,1926
	07/08/2024 20:23:59	MG - CENTRALINA - Próx. BR-153	A sirene está ligada		Status	0	NÃO	-18,5695	-49,1926
	07/08/2024 20:23:59	MG - CENTRALINA - Próx. BR-153	O veículo está bloqueado		Status	0	NÃO	-18,5695	-49,1926
	07/08/2024 20:23:59	MG - CENTRALINA - Próx. BR-153	A sirene está ligada		Alerta de Software	0	NÃO	-18,5695	-49,1926
	07/08/2024 20:23:59	MG - CENTRALINA - Próx. BR-153	Parada do Veículo		Alerta de Software	0	NÃO	-18,5695	-49,1926
	07/08/2024 20:21:59	MG - CENTRALINA - Próx. BR-153	A sirene está ligada		Status	0	NÃO	-18,5696	-49,1925
	07/08/2024 20:21:59	MG - CENTRALINA - Próx. BR-153	O veículo está bloqueado		Status	0	NÃO	-18,5696	-49,1925
	07/08/2024 20:21:59	MG - CENTRALINA - Próx. BR-153	A sirene está ligada		Alerta de Software	0	NÃO	-18,5696	-49,1925
	07/08/2024 20:21:59	MG - CENTRALINA - Próx. BR-153	Parada do Veículo		Alerta de Software	0	NÃO	-18,5696	-49,1925
	07/08/2024 20:19:59	MG - CENTRALINA - Próx. BR-153	A sirene está ligada		Status	0	NÃO	-18,5695	-49,1926
	07/08/2024 20:19:59	MG - CENTRALINA - Próx. BR-153	O veículo está bloqueado		Status	0	NÃO	-18,5695	-49,1926
	07/08/2024 20:19:59	MG - CENTRALINA - Próx. BR-153	A sirene está ligada		Alerta de Software	0	NÃO	-18,5695	-49,1926
	07/08/2024 20:19:59	MG - CENTRALINA - Próx. BR-153	Parada do Veículo		Alerta de Software	0	NÃO	-18,5695	-49,1926
	07/08/2024 20:17:59	MG - CENTRALINA - Próx. BR-153	A sirene está ligada		Status	0	NÃO	-18,5696	-49,1926
	07/08/2024 20:17:59	MG - CENTRALINA - Próx. BR-153	O veículo está bloqueado		Status	0	NÃO	-18,5696	-49,1926
	07/08/2024 20:17:59	MG - CENTRALINA - Próx. BR-153	A sirene está ligada		Alerta de Software	0	NÃO	-18,5696	-49,1926
	07/08/2024 20:17:59	MG - CENTRALINA - Próx. BR-153	Parada do Veículo		Alerta de Software	0	NÃO	-18,5696	-49,1926
	07/08/2024 20:15:59	MG - CENTRALINA - Próx. BR-153	A sirene está ligada		Status	0	NÃO	-18,5696	-49,1926
	07/08/2024 20:15:59	MG - CENTRALINA - Próx. BR-153	O veículo está bloqueado		Status	0	NÃO	-18,5696	-49,1926
	07/08/2024 20:15:59	MG - CENTRALINA - Próx. BR-153	A sirene está ligada		Alerta de Software	0	NÃO	-18,5696	-49,1926
	07/08/2024 20:15:59	MG - CENTRALINA - Próx. BR-153	Parada do Veículo		Alerta de Software	0	NÃO	-18,5696	-49,1926

## RELATÓRIO ANALÍTICO POR VEÍCULO



Período: 06/08/2024 00:00:00 à 14/08/2024 12:00:00

Identificador: RUR4H31 EDIVAN SC 2022

Placa: RUR4H31

- Legenda:**
-  Mensagens enviadas do Veículo (Veículo -> Central)
  -  Mensagens enviadas do Veículo (Controle de Jornada Cliente)
  -  Mensagens enviadas da Central (Central -> Veículo)



Sentido:	Data e Hora:	Localização:	Mensagem:	Modo Emergência	Tipo Mensagem:	Vel. (Km/h)	Log ?	Latitude	Longitude
	07/08/2024 20:13:59	MG - CENTRALINA - Próx. BR-153	A sirene está ligada		Status	0	NÃO	-18,5695	-49,1926
	07/08/2024 20:13:59	MG - CENTRALINA - Próx. BR-153	O veículo está bloqueado		Status	0	NÃO	-18,5695	-49,1926
	07/08/2024 20:13:59	MG - CENTRALINA - Próx. BR-153	A sirene está ligada		Alerta de Software	0	NÃO	-18,5695	-49,1926
	07/08/2024 20:13:59	MG - CENTRALINA - Próx. BR-153	Parada do Veículo		Alerta de Software	0	NÃO	-18,5695	-49,1926
	07/08/2024 20:11:59	MG - CENTRALINA - Próx. BR-153	A sirene está ligada		Status	0	NÃO	-18,5696	-49,1926
	07/08/2024 20:11:59	MG - CENTRALINA - Próx. BR-153	O veículo está bloqueado		Status	0	NÃO	-18,5696	-49,1926
	07/08/2024 20:11:59	MG - CENTRALINA - Próx. BR-153	A sirene está ligada		Alerta de Software	0	NÃO	-18,5696	-49,1926
	07/08/2024 20:11:59	MG - CENTRALINA - Próx. BR-153	Parada do Veículo		Alerta de Software	0	NÃO	-18,5696	-49,1926
	07/08/2024 20:09:59	MG - CENTRALINA - Próx. BR-153	A sirene está ligada		Status	0	NÃO	-18,5696	-49,1926
	07/08/2024 20:09:59	MG - CENTRALINA - Próx. BR-153	O veículo está bloqueado		Status	0	NÃO	-18,5696	-49,1926
	07/08/2024 20:09:59	MG - CENTRALINA - Próx. BR-153	A sirene está ligada		Alerta de Software	0	NÃO	-18,5696	-49,1926
	07/08/2024 20:09:59	MG - CENTRALINA - Próx. BR-153	Parada do Veículo		Alerta de Software	0	NÃO	-18,5696	-49,1926
	07/08/2024 20:07:59	MG - CENTRALINA - Próx. BR-153	A sirene está ligada		Status	0	NÃO	-18,5696	-49,1926
	07/08/2024 20:07:59	MG - CENTRALINA - Próx. BR-153	O veículo está bloqueado		Status	0	NÃO	-18,5696	-49,1926
	07/08/2024 20:07:59	MG - CENTRALINA - Próx. BR-153	A sirene está ligada		Alerta de Software	0	NÃO	-18,5696	-49,1926
	07/08/2024 20:07:59	MG - CENTRALINA - Próx. BR-153	Parada do Veículo		Alerta de Software	0	NÃO	-18,5696	-49,1926
	07/08/2024 20:05:59	MG - CENTRALINA - Próx. BR-153	A sirene está ligada		Status	0	NÃO	-18,5696	-49,1927
	07/08/2024 20:05:59	MG - CENTRALINA - Próx. BR-153	O veículo está bloqueado		Status	0	NÃO	-18,5696	-49,1927
	07/08/2024 20:05:59	MG - CENTRALINA - Próx. BR-153	A sirene está ligada		Alerta de Software	0	NÃO	-18,5696	-49,1927
	07/08/2024 20:05:59	MG - CENTRALINA - Próx. BR-153	Parada do Veículo		Alerta de Software	0	NÃO	-18,5696	-49,1927
	07/08/2024 20:03:59	MG - CENTRALINA - Próx. BR-153	A sirene está ligada		Status	0	NÃO	-18,5696	-49,1927
	07/08/2024 20:03:59	MG - CENTRALINA - Próx. BR-153	O veículo está bloqueado		Status	0	NÃO	-18,5696	-49,1927
	07/08/2024 20:03:59	MG - CENTRALINA - Próx. BR-153	A sirene está ligada		Alerta de Software	0	NÃO	-18,5696	-49,1927
	07/08/2024 20:03:59	MG - CENTRALINA - Próx. BR-153	Parada do Veículo		Alerta de Software	0	NÃO	-18,5696	-49,1927
	07/08/2024 20:01:59	MG - CENTRALINA - Próx. BR-153	A sirene está ligada		Status	0	NÃO	-18,5696	-49,1927
	07/08/2024 20:01:59	MG - CENTRALINA - Próx. BR-153	O veículo está bloqueado		Status	0	NÃO	-18,5696	-49,1927
	07/08/2024 20:01:59	MG - CENTRALINA - Próx. BR-153	A sirene está ligada		Alerta de Software	0	NÃO	-18,5696	-49,1927
	07/08/2024 20:01:59	MG - CENTRALINA - Próx. BR-153	Parada do Veículo		Alerta de Software	0	NÃO	-18,5696	-49,1927
	07/08/2024 19:59:59	MG - CENTRALINA - Próx. BR-153	A sirene está ligada		Status	0	NÃO	-18,5695	-49,1927
	07/08/2024 19:59:59	MG - CENTRALINA - Próx. BR-153	O veículo está bloqueado		Status	0	NÃO	-18,5695	-49,1927
	07/08/2024 19:59:59	MG - CENTRALINA - Próx. BR-153	A sirene está ligada		Alerta de Software	0	NÃO	-18,5695	-49,1927
	07/08/2024 19:59:59	MG - CENTRALINA - Próx. BR-153	Parada do Veículo		Alerta de Software	0	NÃO	-18,5695	-49,1927
	07/08/2024 19:57:59	MG - CENTRALINA - Próx. BR-153	A sirene está ligada		Status	0	NÃO	-18,5695	-49,1927
	07/08/2024 19:57:59	MG - CENTRALINA - Próx. BR-153	O veículo está bloqueado		Status	0	NÃO	-18,5695	-49,1927
	07/08/2024 19:57:59	MG - CENTRALINA - Próx. BR-153	A sirene está ligada		Alerta de Software	0	NÃO	-18,5695	-49,1927
	07/08/2024 19:57:59	MG - CENTRALINA - Próx. BR-153	Parada do Veículo		Alerta de Software	0	NÃO	-18,5695	-49,1927
	07/08/2024 19:57:16	MG - CENTRALINA - Próx. BR-153	A sirene está ligada		Status	0	NÃO	-18,5695	-49,1927

## RELATÓRIO ANALÍTICO POR VEÍCULO


































Período: 06/08/2024 00:00:00 à 14/08/2024 12:00:00

Identificador: RUR4H31 EDIVAN SC 2022

Placa: RUR4H31

- Legenda:**
-  Mensagens enviadas do Veículo (Veículo -> Central)
  -  Mensagens enviadas do Veículo (Controle de Jornada Cliente)
  -  Mensagens enviadas da Central (Central -> Veículo)



Sentido:	Data e Hora:	Localização:	Mensagem:	Modo Emergência	Tipo Mensagem:	Vel. (Km/h)	Log ?	Latitude	Longitude
	07/08/2024 19:57:16	MG - CENTRALINA - Próx. BR-153	O veículo está bloqueado		Status	0	NÃO	-18,5695	-49,1927
	07/08/2024 19:55:59	MG - CENTRALINA - Próx. BR-153	A sirene está ligada		Status	0	NÃO	-18,5695	-49,1927
	07/08/2024 19:55:59	MG - CENTRALINA - Próx. BR-153	O veículo está bloqueado		Status	0	NÃO	-18,5695	-49,1927
	07/08/2024 19:55:59	MG - CENTRALINA - Próx. BR-153	A sirene está ligada		Alerta de Software	0	NÃO	-18,5695	-49,1927
	07/08/2024 19:55:59	MG - CENTRALINA - Próx. BR-153	Parada do Veículo		Alerta de Software	0	NÃO	-18,5695	-49,1927
	07/08/2024 19:53:59	MG - CENTRALINA - Próx. BR-153	A sirene está ligada		Status	0	NÃO	-18,5695	-49,1927
	07/08/2024 19:53:59	MG - CENTRALINA - Próx. BR-153	O veículo está bloqueado		Status	0	NÃO	-18,5695	-49,1927
	07/08/2024 19:53:59	MG - CENTRALINA - Próx. BR-153	A sirene está ligada		Alerta de Software	0	NÃO	-18,5695	-49,1927
	07/08/2024 19:53:59	MG - CENTRALINA - Próx. BR-153	Parada do Veículo		Alerta de Software	0	NÃO	-18,5695	-49,1927
	07/08/2024 19:51:59	MG - CENTRALINA - Próx. BR-153	A sirene está ligada		Status	0	NÃO	-18,5695	-49,1926
	07/08/2024 19:51:59	MG - CENTRALINA - Próx. BR-153	O veículo está bloqueado		Status	0	NÃO	-18,5695	-49,1926
	07/08/2024 19:51:59	MG - CENTRALINA - Próx. BR-153	A sirene está ligada		Alerta de Software	0	NÃO	-18,5695	-49,1926
	07/08/2024 19:51:59	MG - CENTRALINA - Próx. BR-153	Parada do Veículo		Alerta de Software	0	NÃO	-18,5695	-49,1926
	07/08/2024 19:49:59	MG - CENTRALINA - Próx. BR-153	A sirene está ligada		Status	0	NÃO	-18,5695	-49,1926
	07/08/2024 19:49:59	MG - CENTRALINA - Próx. BR-153	O veículo está bloqueado		Status	0	NÃO	-18,5695	-49,1926
	07/08/2024 19:49:59	MG - CENTRALINA - Próx. BR-153	A sirene está ligada		Alerta de Software	0	NÃO	-18,5695	-49,1926
	07/08/2024 19:49:59	MG - CENTRALINA - Próx. BR-153	Parada do Veículo		Alerta de Software	0	NÃO	-18,5695	-49,1926
	07/08/2024 19:47:59	MG - CENTRALINA - Próx. BR-153	A sirene está ligada		Status	0	NÃO	-18,5695	-49,1926
	07/08/2024 19:47:59	MG - CENTRALINA - Próx. BR-153	O veículo está bloqueado		Status	0	NÃO	-18,5695	-49,1926
	07/08/2024 19:47:59	MG - CENTRALINA - Próx. BR-153	A sirene está ligada		Alerta de Software	0	NÃO	-18,5695	-49,1926
	07/08/2024 19:47:59	MG - CENTRALINA - Próx. BR-153	Parada do Veículo		Alerta de Software	0	NÃO	-18,5695	-49,1926
	07/08/2024 19:46:38	MENSAGEM ENVIADA PELA CENTRAL   Enviada por: integração	MENSAGEM IIVRE:VEICULO BLOQUEADO		Macro		-		
	07/08/2024 19:46:37	MENSAGEM ENVIADA PELA CENTRAL   Enviada por: integração	Ligar Bloqueio		Comando		-		
	07/08/2024 19:45:59	MG - CENTRALINA - Próx. BR-153	A sirene está ligada		Status	0	NÃO	-18,5695	-49,1926
	07/08/2024 19:45:59	MG - CENTRALINA - Próx. BR-153	O veículo está bloqueado		Status	0	NÃO	-18,5695	-49,1926
	07/08/2024 19:45:59	MG - CENTRALINA - Próx. BR-153	A sirene está ligada		Alerta de Software	0	NÃO	-18,5695	-49,1926
	07/08/2024 19:45:59	MG - CENTRALINA - Próx. BR-153	Parada do Veículo		Alerta de Software	0	NÃO	-18,5695	-49,1926
	07/08/2024 19:45:30	MG - CENTRALINA - Próx. BR-153	10 PERNOITE 10 PERNOITE: LOCAL:CENTRALINA PREVISAO DE REINICIO DATA:08/08/24 HORA:06:00 ID MOTORISTA:5072		Macro		NÃO	-18,5695	-49,1926
	07/08/2024 19:44:59	MG - CENTRALINA - Próx. BR-153	Ignição desligada		Evento	0	NÃO	-18,5695	-49,1926
	07/08/2024 19:44:59	MG - CENTRALINA - Próx. BR-153	A sirene está ligada		Status	0	NÃO	-18,5695	-49,1926
	07/08/2024 19:44:59	MG - CENTRALINA - Próx. BR-153	A sirene está ligada		Alerta de Software	0	NÃO	-18,5695	-49,1926
	07/08/2024 19:44:59	MG - CENTRALINA - Próx. BR-153	Parada do Veículo		Alerta de Software	0	NÃO	-18,5695	-49,1926
	07/08/2024 19:43:59	MG - CENTRALINA - Próx. BR-153	A sirene está ligada		Status	0	NÃO	-18,5695	-49,1926



RELATÓRIO ANALÍTICO POR VEÍCULO

Período: 06/08/2024 00:00:00 à 14/08/2024 12:00:00

Identificador: RUR4H31 EDIVAN SC 2022

Placa: RUR4H31

Legenda:

Mensagens enviadas do Veículo (Veículo -> Central)

Mensagens enviadas do Veículo (Controle de Jornada Cliente)

Mensagens enviadas da Central (Central -> Veículo)






Sentido:	Data e Hora:	Localização:	Mensagem:	Modo Emergência	Tipo Mensagem:	Vel. (Km/h)	Log ?	Latitude	Longitude
	07/08/2024 19:43:59	MG - CENTRALINA - Próx. BR-153	Ignição ligada		Status	0	NÃO	-18,5695	-49,1926
	07/08/2024 19:43:59	MG - CENTRALINA - Próx. BR-153	A sirene está ligada		Alerta de Software	0	NÃO	-18,5695	-49,1926
	07/08/2024 19:43:59	MG - CENTRALINA - Próx. BR-153	Parada do Veículo		Alerta de Software	0	NÃO	-18,5695	-49,1926
	07/08/2024 19:41:59	MG - CENTRALINA - Próx. BR-153	A sirene está ligada		Status	3	NÃO	-18,5707	-49,1924
	07/08/2024 19:41:59	MG - CENTRALINA - Próx. BR-153	Ignição ligada		Status	3	NÃO	-18,5707	-49,1924
	07/08/2024 19:41:59	MG - CENTRALINA - Próx. BR-153	A sirene está ligada		Alerta de Software	3	NÃO	-18,5707	-49,1924
	07/08/2024 19:39:59	MG - CENTRALINA - Próx. BR-153	A sirene está ligada		Status	3	NÃO	-18,5715	-49,1933
	07/08/2024 19:39:59	MG - CENTRALINA - Próx. BR-153	Ignição ligada		Status	3	NÃO	-18,5715	-49,1933
	07/08/2024 19:39:59	MG - CENTRALINA - Próx. BR-153	A sirene está ligada		Alerta de Software	3	NÃO	-18,5715	-49,1933
	07/08/2024 19:37:59	MG - CENTRALINA - Próx. BR-153	A sirene está ligada		Status	64	NÃO	-18,5811	-49,1931
	07/08/2024 19:37:59	MG - CENTRALINA - Próx. BR-153	Ignição ligada		Status	64	NÃO	-18,5811	-49,1931
	07/08/2024 19:37:59	MG - CENTRALINA - Próx. BR-153	A sirene está ligada		Alerta de Software	64	NÃO	-18,5811	-49,1931
	07/08/2024 19:35:59	MG - CENTRALINA - BR-153	A sirene está ligada		Status	69	NÃO	-18,6048	-49,1919
	07/08/2024 19:35:59	MG - CENTRALINA - BR-153	Ignição ligada		Status	69	NÃO	-18,6048	-49,1919
	07/08/2024 19:35:59	MG - CENTRALINA - BR-153	A sirene está ligada		Alerta de Software	69	NÃO	-18,6048	-49,1919
	07/08/2024 19:33:59	MG - CENTRALINA - BR-153	A sirene está ligada		Status	78	NÃO	-18,6237	-49,1869
	07/08/2024 19:33:59	MG - CENTRALINA - BR-153	Ignição ligada		Status	78	NÃO	-18,6237	-49,1869
	07/08/2024 19:33:59	MG - CENTRALINA - BR-153	A sirene está ligada		Alerta de Software	78	NÃO	-18,6237	-49,1869
	07/08/2024 19:32:38	MG - CENTRALINA - BR-153			Posição Normal	83	NÃO	-18,6376	-49,1800
	07/08/2024 19:32:38	MG - CENTRALINA - BR-153	A sirene está ligada		Alerta de Software	83	NÃO	-18,6376	-49,1800
	07/08/2024 19:31:59	MG - CENTRALINA - BR-153	A sirene está ligada		Status	77	NÃO	-18,6445	-49,1761
	07/08/2024 19:31:59	MG - CENTRALINA - BR-153	Ignição ligada		Status	77	NÃO	-18,6445	-49,1761
	07/08/2024 19:29:59	MG - CENTRALINA - BR-153	A sirene está ligada		Status	85	NÃO	-18,6635	-49,1652
	07/08/2024 19:29:59	MG - CENTRALINA - BR-153	Ignição ligada		Status	85	NÃO	-18,6635	-49,1652
	07/08/2024 19:28:33	MENSAGEM ENVIADA PELA CENTRAL   Enviada por: integração	Habilitar sensor de desengate		Comando		-		
	07/08/2024 19:28:33	MENSAGEM ENVIADA PELA CENTRAL   Enviada por: integração	Habilitar sensor de porta do carona		Comando		-		
	07/08/2024 19:28:32	MENSAGEM ENVIADA PELA CENTRAL   Enviada por: integração	Desabilitar Botão de Abertura de Trava de Baú		Comando		-		
	07/08/2024 19:28:29	MENSAGEM ENVIADA PELA CENTRAL   Enviada por: integração	Habilitar sensor de porta do motorista		Comando		-		
	07/08/2024 19:28:29	MENSAGEM ENVIADA PELA CENTRAL   Enviada por: integração	Habilitar sensor de violação de painel		Comando		-		
	07/08/2024 19:27:59	MG - CANÁPOLIS - BR-153	A sirene está ligada		Status	77	SIM	-18,6858	-49,1524
	07/08/2024 19:27:59	MG - CANÁPOLIS - BR-153	Ignição ligada		Status	77	SIM	-18,6858	-49,1524
	07/08/2024 19:25:59	MG - CANÁPOLIS - BR-153	A sirene está ligada		Status	76	SIM	-18,7035	-49,1423
	07/08/2024 19:25:59	MG - CANÁPOLIS - BR-153	Ignição ligada		Status	76	SIM	-18,7035	-49,1423
	07/08/2024 19:25:21	MG - CANÁPOLIS - BR-153	A sirene está ligada		Status	84	NÃO	-18,7099	-49,1379
	07/08/2024 19:25:21	MG - CANÁPOLIS - BR-153	Ignição ligada		Status	84	NÃO	-18,7099	-49,1379
	07/08/2024 19:25:21	MG - CANÁPOLIS - BR-153	A sirene está ligada		Alerta de Software	84	NÃO	-18,7099	-49,1379

## RELATÓRIO ANALÍTICO POR VEÍCULO

























Período: 06/08/2024 00:00:00 à 14/08/2024 12:00:00

Identificador: RUR4H31 EDIVAN SC 2022

Placa: RUR4H31

- Legenda:**
-  Mensagens enviadas do Veículo (Veículo -> Central)
  -  Mensagens enviadas do Veículo (Controle de Jornada Cliente)
  -  Mensagens enviadas da Central (Central -> Veículo)






Sentido:	Data e Hora:	Localização:	Mensagem:	Modo Emergência	Tipo Mensagem:	Vel. (Km/h)	Log ?	Latitude	Longitude
	07/08/2024 19:23:59	MG - CENTRALINA - BR-153	A sirene está ligada		Status	78	SIM	-18,7206	-49,1238
	07/08/2024 19:23:59	MG - CENTRALINA - BR-153	Ignição ligada		Status	78	SIM	-18,7206	-49,1238
	07/08/2024 19:21:59	MG - CANÁPOLIS - BR-153	A sirene está ligada		Status	84	SIM	-18,7330	-49,1072
	07/08/2024 19:21:59	MG - CANÁPOLIS - BR-153	Ignição ligada		Status	84	SIM	-18,7330	-49,1072
	07/08/2024 19:19:59	MG - CANÁPOLIS - Próx. BR-153	A sirene está ligada		Status	10	SIM	-18,7399	-49,0970
	07/08/2024 19:19:59	MG - CANÁPOLIS - Próx. BR-153	Ignição ligada		Status	10	SIM	-18,7399	-49,0970
	07/08/2024 19:18:40	MG - CANÁPOLIS - Próx. BR-153	A sirene está ligada		Status	0	SIM	-18,7399	-49,0966
	07/08/2024 19:18:40	MG - CANÁPOLIS - Próx. BR-153	Ignição ligada		Evento	0	SIM	-18,7399	-49,0966
	07/08/2024 19:18:21	MG - CANÁPOLIS - Próx. BR-153	11 REINICIO DE VIAGEM 11 REINICIO DE VIAGEM ID MOTORISTA:5072		Macro		SIM	-18,7397	-49,0967
	07/08/2024 19:17:59	MG - CANÁPOLIS - Próx. BR-153	Porta do Motorista aberta		Evento	0	SIM	-18,7397	-49,0967
	07/08/2024 19:17:59	MG - CANÁPOLIS - Próx. BR-153	A sirene está ligada		Status	0	SIM	-18,7397	-49,0967
	07/08/2024 19:14:28	MG - CANÁPOLIS - Próx. BR-153	A sirene está ligada		Status	0	SIM	-18,7398	-49,0967
	07/08/2024 19:12:28	MG - CANÁPOLIS - Próx. BR-153	A sirene está ligada		Status	0	SIM	-18,7398	-49,0967
	07/08/2024 19:10:28	MG - CANÁPOLIS - Próx. BR-153	A sirene está ligada		Status	0	SIM	-18,7398	-49,0967
	07/08/2024 19:08:28	MG - CANÁPOLIS - Próx. BR-153	A sirene está ligada		Status	0	SIM	-18,7398	-49,0967
	07/08/2024 19:06:28	MG - CANÁPOLIS - Próx. BR-153	A sirene está ligada		Status	0	SIM	-18,7398	-49,0967
	07/08/2024 19:04:28	MG - CANÁPOLIS - Próx. BR-153	A sirene está ligada		Status	0	SIM	-18,7398	-49,0967
	07/08/2024 19:02:28	MG - CANÁPOLIS - Próx. BR-153	A sirene está ligada		Status	0	SIM	-18,7398	-49,0967
	07/08/2024 19:00:28	MG - CANÁPOLIS - Próx. BR-153	A sirene está ligada		Status	0	SIM	-18,7398	-49,0967
	07/08/2024 18:58:51	MENSAGEM ENVIADA PELA CENTRAL   Enviada por: integração	Ultima Posição		Comando		-		
	07/08/2024 18:58:28	MG - CANÁPOLIS - Próx. BR-153	A sirene está ligada		Status	0	SIM	-18,7398	-49,0967
	07/08/2024 18:56:28	MG - CANÁPOLIS - Próx. BR-153	Porta do Motorista aberta		Status	0	SIM	-18,7399	-49,0967
	07/08/2024 18:56:28	MG - CANÁPOLIS - Próx. BR-153	A sirene está ligada		Status	0	SIM	-18,7399	-49,0967
	07/08/2024 18:54:28	MG - CANÁPOLIS - Próx. BR-153	Porta do Motorista aberta		Status	0	SIM	-18,7399	-49,0967
	07/08/2024 18:54:28	MG - CANÁPOLIS - Próx. BR-153	A sirene está ligada		Status	0	SIM	-18,7399	-49,0967
	07/08/2024 18:52:28	MG - CANÁPOLIS - Próx. BR-153	Porta do Motorista aberta		Status	0	SIM	-18,7399	-49,0967
	07/08/2024 18:52:28	MG - CANÁPOLIS - Próx. BR-153	A sirene está ligada		Status	0	SIM	-18,7399	-49,0967
	07/08/2024 18:51:11	MG - CANÁPOLIS - Próx. BR-153	Porta do Motorista aberta		Evento	0	SIM	-18,7399	-49,0967
	07/08/2024 18:51:11	MG - CANÁPOLIS - Próx. BR-153	A sirene está ligada		Status	0	SIM	-18,7399	-49,0967
	07/08/2024 18:50:29	MG - CANÁPOLIS - Próx. BR-153	Porta do Motorista aberta		Evento	0	SIM	-18,7399	-49,0967
	07/08/2024 18:50:29	MG - CANÁPOLIS - Próx. BR-153	A sirene está ligada		Status	0	SIM	-18,7399	-49,0967
	07/08/2024 18:49:30	MG - CANÁPOLIS - Próx. BR-153	A sirene está ligada		Status	0	SIM	-18,7399	-49,0967
	07/08/2024 18:47:30	MG - CANÁPOLIS - Próx. BR-153	Porta do Motorista aberta		Evento	0	SIM	-18,7399	-49,0967
	07/08/2024 18:47:30	MG - CANÁPOLIS - Próx. BR-153	A sirene está ligada		Status	0	SIM	-18,7399	-49,0967

## RELATÓRIO ANALÍTICO POR VEÍCULO




































Período: 06/08/2024 00:00:00 à 14/08/2024 12:00:00

Identificador: RUR4H31 EDIVAN SC 2022

Placa: RUR4H31

- Legenda:**
-  Mensagens enviadas do Veículo (Veículo -> Central)
  -  Mensagens enviadas do Veículo (Controle de Jornada Cliente)
  -  Mensagens enviadas da Central (Central -> Veículo)



Sentido:	Data e Hora:	Localização:	Mensagem:	Modo Emergência	Tipo Mensagem:	Vel. (Km/h)	Log ?	Latitude	Longitude
	07/08/2024 18:47:17	MG - CANÁPOLIS - Próx. BR-153	04 PARADA PARA ABASTECIMENTO 04 PARADA PARA ABASTECIMENTO: POSTO:PST MHALE PREVISAO DE REINICIO HORA:07:30 ID MOTORISTA:5072		Macro		SIM	-18,7399	-49,0967
	07/08/2024 18:46:52	MG - CANÁPOLIS - Próx. BR-153	Ignição desligada		Evento	0	SIM	-18,7399	-49,0967
	07/08/2024 18:46:52	MG - CANÁPOLIS - Próx. BR-153	A sirene está ligada		Status	0	SIM	-18,7399	-49,0967
	07/08/2024 18:45:52	MG - CANÁPOLIS - BR-153	A sirene está ligada		Status	72	SIM	-18,7429	-49,0939
	07/08/2024 18:45:52	MG - CANÁPOLIS - BR-153	Ignição ligada		Status	72	SIM	-18,7429	-49,0939
	07/08/2024 18:42:52	MG - CANÁPOLIS - BR-153	A sirene está ligada		Status	78	SIM	-18,7579	-49,0769
	07/08/2024 18:42:52	MG - CANÁPOLIS - BR-153	Ignição ligada		Status	78	SIM	-18,7579	-49,0769
	07/08/2024 18:40:52	MG - CANÁPOLIS - Próx. BR-153	A sirene está ligada		Status	44	NÃO	-18,7827	-49,0797
	07/08/2024 18:40:52	MG - CANÁPOLIS - Próx. BR-153	A sirene está ligada		Status	44	SIM	-18,7827	-49,0798
	07/08/2024 18:40:52	MG - CANÁPOLIS - Próx. BR-153	Ignição ligada		Status	44	NÃO	-18,7827	-49,0797
	07/08/2024 18:40:52	MG - CANÁPOLIS - Próx. BR-153	Ignição ligada		Status	44	SIM	-18,7827	-49,0798
	07/08/2024 18:40:52	MG - CANÁPOLIS - Próx. BR-153	A sirene está ligada		Alerta de Software	44	NÃO	-18,7827	-49,0797
	07/08/2024 18:37:52	MG - MONTE ALEGRE DE MINAS - BR-153	A sirene está ligada		Status	66	SIM	-18,7975	-49,0817
	07/08/2024 18:37:52	MG - MONTE ALEGRE DE MINAS - BR-153	Ignição ligada		Status	66	SIM	-18,7975	-49,0817
	07/08/2024 18:35:52	MG - MONTE ALEGRE DE MINAS - Próx. BR-153	A sirene está ligada		Status	77	NÃO	-18,8072	-49,0833
	07/08/2024 18:35:52	MG - MONTE ALEGRE DE MINAS - Próx. BR-153	A sirene está ligada		Status	77	SIM	-18,8073	-49,0835
	07/08/2024 18:35:52	MG - MONTE ALEGRE DE MINAS - Próx. BR-153	Ignição ligada		Status	77	NÃO	-18,8072	-49,0833
	07/08/2024 18:35:52	MG - MONTE ALEGRE DE MINAS - Próx. BR-153	Ignição ligada		Status	77	SIM	-18,8073	-49,0835
	07/08/2024 18:35:52	MG - MONTE ALEGRE DE MINAS - Próx. BR-153	A sirene está ligada		Alerta de Software	77	NÃO	-18,8072	-49,0833
	07/08/2024 18:34:52	MG - MONTE ALEGRE DE MINAS - BR-153	A sirene está ligada		Status	52	SIM	-18,8246	-49,0879
	07/08/2024 18:34:52	MG - MONTE ALEGRE DE MINAS - BR-153	Ignição ligada		Status	52	SIM	-18,8246	-49,0879
	07/08/2024 18:32:52	MG - MONTE ALEGRE DE MINAS - BR-153	A sirene está ligada		Status	67	SIM	-18,8440	-49,0930
	07/08/2024 18:32:52	MG - MONTE ALEGRE DE MINAS - BR-153	Ignição ligada		Status	67	SIM	-18,8440	-49,0930
	07/08/2024 18:30:52	MG - MONTE ALEGRE DE MINAS - BR-153	A sirene está ligada		Status	72	NÃO	-18,8563	-49,0788
	07/08/2024 18:30:52	MG - MONTE ALEGRE DE MINAS - BR-153	Ignição ligada		Status	72	NÃO	-18,8563	-49,0788
	07/08/2024 18:30:52	MG - MONTE ALEGRE DE MINAS - BR-153	A sirene está ligada		Alerta de Software	72	NÃO	-18,8563	-49,0788
	07/08/2024 18:28:52	MG - MONTE ALEGRE DE MINAS - BR-153	A sirene está ligada		Status	44	NÃO	-18,8680	-49,0661
	07/08/2024 18:28:52	MG - MONTE ALEGRE DE MINAS - BR-153	Ignição ligada		Status	44	NÃO	-18,8680	-49,0661
	07/08/2024 18:28:52	MG - MONTE ALEGRE DE MINAS - BR-153	A sirene está ligada		Alerta de Software	44	NÃO	-18,8680	-49,0661
	07/08/2024 18:27:19	MG - MONTE ALEGRE DE MINAS - BR-153			Posição Normal	27	NÃO	-18,8719	-49,0618
	07/08/2024 18:27:19	MG - MONTE ALEGRE DE MINAS - BR-153	A sirene está ligada		Alerta de Software	27	NÃO	-18,8719	-49,0618
	07/08/2024 18:26:52	MG - MONTE ALEGRE DE MINAS - BR-153	A sirene está ligada		Status	26	NÃO	-18,8730	-49,0605
	07/08/2024 18:26:52	MG - MONTE ALEGRE DE MINAS - BR-153	Ignição ligada		Status	26	NÃO	-18,8730	-49,0605
	07/08/2024 18:24:52	MG - MONTE ALEGRE DE MINAS - BR-365	A sirene está ligada		Status	63	NÃO	-18,8795	-49,0495
	07/08/2024 18:24:52	MG - MONTE ALEGRE DE MINAS - BR-365	Ignição ligada		Status	63	NÃO	-18,8795	-49,0495

## RELATÓRIO ANALÍTICO POR VEÍCULO






































Período: 06/08/2024 00:00:00 à 14/08/2024 12:00:00

Identificador: RUR4H31 EDIVAN SC 2022

Placa: RUR4H31

- Legenda:**
-  Mensagens enviadas do Veículo (Veículo -> Central)
  -  Mensagens enviadas do Veículo (Controle de Jornada Cliente)
  -  Mensagens enviadas da Central (Central -> Veículo)



Sentido:	Data e Hora:	Localização:	Mensagem:	Modo Emergência	Tipo Mensagem:	Vel. (Km/h)	Log ?	Latitude	Longitude
	07/08/2024 18:24:12	MG - MONTE ALEGRE DE MINAS - BR-365			Posição Normal	66	NÃO	-18,8805	-49,0432
	07/08/2024 18:24:12	MG - MONTE ALEGRE DE MINAS - BR-365	A sirene está ligada		Alerta de Software	66	NÃO	-18,8805	-49,0432
	07/08/2024 18:22:52	MG - MONTE ALEGRE DE MINAS - BR-365	A sirene está ligada		Status	30	NÃO	-18,8818	-49,0343
	07/08/2024 18:22:52	MG - MONTE ALEGRE DE MINAS - BR-365	Ignição ligada		Status	30	NÃO	-18,8818	-49,0343
	07/08/2024 18:20:52	MG - MONTE ALEGRE DE MINAS - BR-365	A sirene está ligada		Status	73	NÃO	-18,8812	-49,0156
	07/08/2024 18:20:52	MG - MONTE ALEGRE DE MINAS - BR-365	Ignição ligada		Status	73	NÃO	-18,8812	-49,0156
	07/08/2024 18:20:52	MG - MONTE ALEGRE DE MINAS - BR-365	A sirene está ligada		Alerta de Software	73	NÃO	-18,8812	-49,0156
	07/08/2024 18:18:52	MG - MONTE ALEGRE DE MINAS - BR-365	A sirene está ligada		Status	76	NÃO	-18,8799	-48,9943
	07/08/2024 18:18:52	MG - MONTE ALEGRE DE MINAS - BR-365	Ignição ligada		Status	76	NÃO	-18,8799	-48,9943
	07/08/2024 18:18:52	MG - MONTE ALEGRE DE MINAS - BR-365	A sirene está ligada		Alerta de Software	76	NÃO	-18,8799	-48,9943
	07/08/2024 18:16:52	MG - MONTE ALEGRE DE MINAS - BR-365	A sirene está ligada		Status	82	NÃO	-18,8789	-48,9702
	07/08/2024 18:16:52	MG - MONTE ALEGRE DE MINAS - BR-365	Ignição ligada		Status	82	NÃO	-18,8789	-48,9702
	07/08/2024 18:16:52	MG - MONTE ALEGRE DE MINAS - BR-365	A sirene está ligada		Alerta de Software	82	NÃO	-18,8789	-48,9702
	07/08/2024 18:14:52	MG - MONTE ALEGRE DE MINAS - BR-365	A sirene está ligada		Status	71	NÃO	-18,8781	-48,9466
	07/08/2024 18:14:52	MG - MONTE ALEGRE DE MINAS - BR-365	Ignição ligada		Status	71	NÃO	-18,8781	-48,9466
	07/08/2024 18:14:52	MG - MONTE ALEGRE DE MINAS - BR-365	A sirene está ligada		Alerta de Software	71	NÃO	-18,8781	-48,9466
	07/08/2024 18:12:52	MG - MONTE ALEGRE DE MINAS - BR-365	A sirene está ligada		Status	77	NÃO	-18,8772	-48,9253
	07/08/2024 18:12:52	MG - MONTE ALEGRE DE MINAS - BR-365	Ignição ligada		Status	77	NÃO	-18,8772	-48,9253
	07/08/2024 18:12:52	MG - MONTE ALEGRE DE MINAS - BR-365	A sirene está ligada		Alerta de Software	77	NÃO	-18,8772	-48,9253
	07/08/2024 18:10:52	MG - MONTE ALEGRE DE MINAS - BR-365	A sirene está ligada		Status	75	NÃO	-18,8763	-48,9017
	07/08/2024 18:10:52	MG - MONTE ALEGRE DE MINAS - BR-365	Ignição ligada		Status	75	NÃO	-18,8763	-48,9017
	07/08/2024 18:10:52	MG - MONTE ALEGRE DE MINAS - BR-365	A sirene está ligada		Alerta de Software	75	NÃO	-18,8763	-48,9017
	07/08/2024 18:08:52	MG - MONTE ALEGRE DE MINAS - BR-365	A sirene está ligada		Status	76	NÃO	-18,8764	-48,8784
	07/08/2024 18:08:52	MG - MONTE ALEGRE DE MINAS - BR-365	Ignição ligada		Status	76	NÃO	-18,8764	-48,8784
	07/08/2024 18:08:52	MG - MONTE ALEGRE DE MINAS - BR-365	A sirene está ligada		Alerta de Software	76	NÃO	-18,8764	-48,8784
	07/08/2024 18:06:52	MG - MONTE ALEGRE DE MINAS - BR-365	A sirene está ligada		Status	80	NÃO	-18,8597	-48,8610
	07/08/2024 18:06:52	MG - MONTE ALEGRE DE MINAS - BR-365	Ignição ligada		Status	80	NÃO	-18,8597	-48,8610
	07/08/2024 18:06:52	MG - MONTE ALEGRE DE MINAS - BR-365	A sirene está ligada		Alerta de Software	80	NÃO	-18,8597	-48,8610
	07/08/2024 18:04:52	MG - MONTE ALEGRE DE MINAS - BR-365	A sirene está ligada		Status	75	NÃO	-18,8508	-48,8424
	07/08/2024 18:04:52	MG - MONTE ALEGRE DE MINAS - BR-365	Ignição ligada		Status	75	NÃO	-18,8508	-48,8424
	07/08/2024 18:04:52	MG - MONTE ALEGRE DE MINAS - BR-365	A sirene está ligada		Alerta de Software	75	NÃO	-18,8508	-48,8424
	07/08/2024 18:02:52	MG - MONTE ALEGRE DE MINAS - BR-365	A sirene está ligada		Status	78	NÃO	-18,8491	-48,8184
	07/08/2024 18:02:52	MG - MONTE ALEGRE DE MINAS - BR-365	Ignição ligada		Status	78	NÃO	-18,8491	-48,8184
	07/08/2024 18:02:52	MG - MONTE ALEGRE DE MINAS - BR-365	A sirene está ligada		Alerta de Software	78	NÃO	-18,8491	-48,8184
	07/08/2024 18:00:52	MG - MONTE ALEGRE DE MINAS - BR-365	A sirene está ligada		Status	82	NÃO	-18,8512	-48,7961
	07/08/2024 18:00:52	MG - MONTE ALEGRE DE MINAS - BR-365	Ignição ligada		Status	82	NÃO	-18,8512	-48,7961
	07/08/2024 18:00:52	MG - MONTE ALEGRE DE MINAS - BR-365	A sirene está ligada		Alerta de Software	82	NÃO	-18,8512	-48,7961

## RELATÓRIO ANALÍTICO POR VEÍCULO






































Período: 06/08/2024 00:00:00 à 14/08/2024 12:00:00

Identificador: RUR4H31 EDIVAN SC 2022

Placa: RUR4H31

- Legenda:**
-  Mensagens enviadas do Veículo (Veículo -> Central)
  -  Mensagens enviadas do Veículo (Controle de Jornada Cliente)
  -  Mensagens enviadas da Central (Central -> Veículo)



Sentido:	Data e Hora:	Localização:	Mensagem:	Modo Emergência	Tipo Mensagem:	Vel. (Km/h)	Log ?	Latitude	Longitude
	07/08/2024 17:58:52	MG - MONTE ALEGRE DE MINAS - BR-365	A sirene está ligada		Status	58	NÃO	-18,8574	-48,7739
	07/08/2024 17:58:52	MG - MONTE ALEGRE DE MINAS - BR-365	Ignição ligada		Status	58	NÃO	-18,8574	-48,7739
	07/08/2024 17:58:52	MG - MONTE ALEGRE DE MINAS - BR-365	A sirene está ligada		Alerta de Software	58	NÃO	-18,8574	-48,7739
	07/08/2024 17:56:52	MG - MONTE ALEGRE DE MINAS - BR-365	A sirene está ligada		Status	80	NÃO	-18,8707	-48,7552
	07/08/2024 17:56:52	MG - MONTE ALEGRE DE MINAS - BR-365	Ignição ligada		Status	80	NÃO	-18,8707	-48,7552
	07/08/2024 17:56:52	MG - MONTE ALEGRE DE MINAS - BR-365	A sirene está ligada		Alerta de Software	80	NÃO	-18,8707	-48,7552
	07/08/2024 17:54:52	MG - MONTE ALEGRE DE MINAS - BR-365	A sirene está ligada		Status	75	NÃO	-18,8840	-48,7355
	07/08/2024 17:54:52	MG - MONTE ALEGRE DE MINAS - BR-365	Ignição ligada		Status	75	NÃO	-18,8840	-48,7355
	07/08/2024 17:54:52	MG - MONTE ALEGRE DE MINAS - BR-365	A sirene está ligada		Alerta de Software	75	NÃO	-18,8840	-48,7355
	07/08/2024 17:54:45	MG - MONTE ALEGRE DE MINAS - BR-365			Posição Normal	79	NÃO	-18,8847	-48,7324
	07/08/2024 17:54:45	MG - MONTE ALEGRE DE MINAS - BR-365	A sirene está ligada		Alerta de Software	79	NÃO	-18,8847	-48,7324
	07/08/2024 17:52:52	MG - MONTE ALEGRE DE MINAS - Próx. BR-365	A sirene está ligada		Status	79	NÃO	-18,8883	-48,7138
	07/08/2024 17:52:52	MG - MONTE ALEGRE DE MINAS - Próx. BR-365	Ignição ligada		Status	79	NÃO	-18,8883	-48,7138
	07/08/2024 17:50:52	MG - MONTE ALEGRE DE MINAS - BR-365	A sirene está ligada		Status	79	NÃO	-18,8919	-48,6882
	07/08/2024 17:50:52	MG - MONTE ALEGRE DE MINAS - BR-365	Ignição ligada		Status	79	NÃO	-18,8919	-48,6882
	07/08/2024 17:50:52	MG - MONTE ALEGRE DE MINAS - BR-365	A sirene está ligada		Alerta de Software	79	NÃO	-18,8919	-48,6882
	07/08/2024 17:48:59	MG - MONTE ALEGRE DE MINAS - Próx. BR-365	A sirene está ligada		Status	72	NÃO	-18,8913	-48,6697
	07/08/2024 17:48:59	MG - MONTE ALEGRE DE MINAS - Próx. BR-365	Ignição ligada		Status	72	NÃO	-18,8913	-48,6697
	07/08/2024 17:48:59	MG - MONTE ALEGRE DE MINAS - Próx. BR-365	A sirene está ligada		Alerta de Software	72	NÃO	-18,8913	-48,6697
	07/08/2024 17:48:52	MG - MONTE ALEGRE DE MINAS - Próx. BR-365	A sirene está ligada		Status	70	NÃO	-18,8913	-48,6697
	07/08/2024 17:48:52	MG - MONTE ALEGRE DE MINAS - Próx. BR-365	Ignição ligada		Status	70	NÃO	-18,8913	-48,6697
	07/08/2024 17:46:58	MG - MONTE ALEGRE DE MINAS - BR-365	A sirene está ligada		Status	79	NÃO	-18,8928	-48,6450
	07/08/2024 17:46:58	MG - MONTE ALEGRE DE MINAS - BR-365	Ignição ligada		Status	79	NÃO	-18,8928	-48,6450
	07/08/2024 17:46:58	MG - MONTE ALEGRE DE MINAS - BR-365	A sirene está ligada		Alerta de Software	79	NÃO	-18,8928	-48,6450
	07/08/2024 17:46:52	MG - MONTE ALEGRE DE MINAS - BR-365	A sirene está ligada		Status	84	NÃO	-18,8904	-48,6333
	07/08/2024 17:46:52	MG - MONTE ALEGRE DE MINAS - BR-365	A sirene está ligada		Status	84	NÃO	-18,8903	-48,6332
	07/08/2024 17:46:52	MG - MONTE ALEGRE DE MINAS - BR-365	Ignição ligada		Status	84	NÃO	-18,8904	-48,6333
	07/08/2024 17:46:52	MG - MONTE ALEGRE DE MINAS - BR-365	Ignição ligada		Status	84	NÃO	-18,8903	-48,6332
	07/08/2024 17:43:52	MG - MONTE ALEGRE DE MINAS - BR-365	A sirene está ligada		Status	81	NÃO	-18,8838	-48,6097
	07/08/2024 17:43:52	MG - MONTE ALEGRE DE MINAS - BR-365	Ignição ligada		Status	81	NÃO	-18,8838	-48,6097
	07/08/2024 17:41:52	MG - UBERLÂNDIA - BR-365	A sirene está ligada		Status	69	NÃO	-18,8650	-48,5805
	07/08/2024 17:41:52	MG - UBERLÂNDIA - BR-365	A sirene está ligada		Status	69	SIM	-18,8650	-48,5807
	07/08/2024 17:41:52	MG - UBERLÂNDIA - BR-365	Ignição ligada		Status	69	NÃO	-18,8650	-48,5805
	07/08/2024 17:41:52	MG - UBERLÂNDIA - BR-365	Ignição ligada		Status	69	SIM	-18,8650	-48,5807
	07/08/2024 17:41:52	MG - UBERLÂNDIA - BR-365	A sirene está ligada		Alerta de Software	69	NÃO	-18,8650	-48,5805
	07/08/2024 17:38:52	MG - UBERLÂNDIA - Próx. BR-365	A sirene está ligada		Status	63	SIM	-18,8684	-48,5631
	07/08/2024 17:38:52	MG - UBERLÂNDIA - Próx. BR-365	Ignição ligada		Status	63	SIM	-18,8684	-48,5631



## RELATÓRIO ANALÍTICO POR VEÍCULO






































Período: 06/08/2024 00:00:00 à 14/08/2024 12:00:00

Identificador: RUR4H31 EDIVAN SC 2022

Placa: RUR4H31

- Legenda:**
-  Mensagens enviadas do Veículo (Veículo -> Central)
  -  Mensagens enviadas do Veículo (Controle de Jornada Cliente)
  -  Mensagens enviadas da Central (Central -> Veículo)






Sentido:	Data e Hora:	Localização:	Mensagem:	Modo Emergência	Tipo Mensagem:	Vel. (Km/h)	Log ?	Latitude	Longitude
	07/08/2024 17:36:52	MG - UBERLÂNDIA - BR-365	A sirene está ligada		Status	75	SIM	-18,8705	-48,5518
	07/08/2024 17:36:52	MG - UBERLÂNDIA - BR-365	A sirene está ligada		Status	75	NÃO	-18,8705	-48,5517
	07/08/2024 17:36:52	MG - UBERLÂNDIA - BR-365	Ignição ligada		Status	75	SIM	-18,8705	-48,5518
	07/08/2024 17:36:52	MG - UBERLÂNDIA - BR-365	Ignição ligada		Status	75	NÃO	-18,8705	-48,5517
	07/08/2024 17:36:52	MG - UBERLÂNDIA - BR-365	A sirene está ligada		Alerta de Software	75	NÃO	-18,8705	-48,5517
	07/08/2024 17:35:52	MG - UBERLÂNDIA - BR-365	A sirene está ligada		Status	66	SIM	-18,8747	-48,5277
	07/08/2024 17:35:52	MG - UBERLÂNDIA - BR-365	Ignição ligada		Status	66	SIM	-18,8747	-48,5277
	07/08/2024 17:33:52	MG - UBERLÂNDIA - BR-365	A sirene está ligada		Status	73	SIM	-18,8777	-48,5119
	07/08/2024 17:33:52	MG - UBERLÂNDIA - BR-365	Ignição ligada		Status	73	SIM	-18,8777	-48,5119
	07/08/2024 17:31:52	MG - UBERLÂNDIA - Próx. BR-365	A sirene está ligada		Status	74	NÃO	-18,8815	-48,4901
	07/08/2024 17:31:52	MG - UBERLÂNDIA - Próx. BR-365	Ignição ligada		Status	74	NÃO	-18,8815	-48,4901
	07/08/2024 17:31:52	MG - UBERLÂNDIA - Próx. BR-365	A sirene está ligada		Alerta de Software	74	NÃO	-18,8815	-48,4901
	07/08/2024 17:31:47	MG - UBERLÂNDIA - Próx. BR-365			Posição Normal	70	NÃO	-18,8815	-48,4901
	07/08/2024 17:29:52	MG - UBERLÂNDIA - BR-365	A sirene está ligada		Status	59	NÃO	-18,8861	-48,4608
	07/08/2024 17:29:52	MG - UBERLÂNDIA - BR-365	A sirene está ligada		Status	59	NÃO	-18,8860	-48,4608
	07/08/2024 17:29:52	MG - UBERLÂNDIA - BR-365	Ignição ligada		Status	59	NÃO	-18,8861	-48,4608
	07/08/2024 17:29:52	MG - UBERLÂNDIA - BR-365	Ignição ligada		Status	59	NÃO	-18,8860	-48,4608
	07/08/2024 17:29:52	MG - UBERLÂNDIA - BR-365	A sirene está ligada		Alerta de Software	59	NÃO	-18,8860	-48,4608
	07/08/2024 17:26:52	MG - UBERLÂNDIA - BR-365	A sirene está ligada		Status	74	NÃO	-18,8890	-48,4421
	07/08/2024 17:26:52	MG - UBERLÂNDIA - BR-365	Ignição ligada		Status	74	NÃO	-18,8890	-48,4421
	07/08/2024 17:24:52	MG - UBERLÂNDIA - BR-365	A sirene está ligada		Status	67	NÃO	-18,8921	-48,4192
	07/08/2024 17:24:52	MG - UBERLÂNDIA - BR-365	Ignição ligada		Status	67	NÃO	-18,8921	-48,4192
	07/08/2024 17:24:52	MG - UBERLÂNDIA - BR-365	A sirene está ligada		Alerta de Software	67	NÃO	-18,8921	-48,4192
	07/08/2024 17:22:52	MG - UBERLÂNDIA - BR-365	A sirene está ligada		Status	81	NÃO	-18,8957	-48,3962
	07/08/2024 17:22:52	MG - UBERLÂNDIA - BR-365	Ignição ligada		Status	81	NÃO	-18,8957	-48,3962
	07/08/2024 17:22:52	MG - UBERLÂNDIA - BR-365	A sirene está ligada		Alerta de Software	81	NÃO	-18,8957	-48,3962
	07/08/2024 17:20:52	MG - UBERLÂNDIA - BR-365	A sirene está ligada		Status	31	NÃO	-18,8978	-48,3810
	07/08/2024 17:20:52	MG - UBERLÂNDIA - BR-365	Ignição ligada		Status	31	NÃO	-18,8978	-48,3810
	07/08/2024 17:20:52	MG - UBERLÂNDIA - BR-365	A sirene está ligada		Alerta de Software	31	NÃO	-18,8978	-48,3810
	07/08/2024 17:18:52	MG - UBERLÂNDIA - BR-365	A sirene está ligada		Status	74	NÃO	-18,9001	-48,3653
	07/08/2024 17:18:52	MG - UBERLÂNDIA - BR-365	Ignição ligada		Status	74	NÃO	-18,9001	-48,3653
	07/08/2024 17:18:52	MG - UBERLÂNDIA - BR-365	A sirene está ligada		Alerta de Software	74	NÃO	-18,9001	-48,3653
	07/08/2024 17:16:52	MG - UBERLÂNDIA - BR-365	A sirene está ligada		Status	66	NÃO	-18,9035	-48,3434
	07/08/2024 17:16:52	MG - UBERLÂNDIA - BR-365	Ignição ligada		Status	66	NÃO	-18,9035	-48,3434
	07/08/2024 17:16:52	MG - UBERLÂNDIA - BR-365	A sirene está ligada		Alerta de Software	66	NÃO	-18,9035	-48,3434
	07/08/2024 17:14:52	MG - UBERLÂNDIA - Avenida Juscelino Kubitschek	A sirene está ligada		Status	55	NÃO	-18,9055	-48,3246
	07/08/2024 17:14:52	MG - UBERLÂNDIA - Avenida Juscelino Kubitschek	Ignição ligada		Status	55	NÃO	-18,9055	-48,3246

## RELATÓRIO ANALÍTICO POR VEÍCULO



































Período: 06/08/2024 00:00:00 à 14/08/2024 12:00:00

Identificador: RUR4H31 EDIVAN SC 2022

Placa: RUR4H31

- Legenda:**
-  Mensagens enviadas do Veículo (Veículo -> Central)
  -  Mensagens enviadas do Veículo (Controle de Jornada Cliente)
  -  Mensagens enviadas da Central (Central -> Veículo)






Sentido:	Data e Hora:	Localização:	Mensagem:	Modo Emergência	Tipo Mensagem:	Vel. (Km/h)	Log ?	Latitude	Longitude
	07/08/2024 17:14:52	MG - UBERLÂNDIA - Avenida Juscelino Kubitschek	A sirene está ligada		Alerta de Software	55	NÃO	-18,9055	-48,3246
	07/08/2024 17:12:52	MG - UBERLÂNDIA - Avenida Juscelino Kubitschek	A sirene está ligada		Status	34	NÃO	-18,9088	-48,3110
	07/08/2024 17:12:52	MG - UBERLÂNDIA - Avenida Juscelino Kubitschek	Ignição ligada		Status	34	NÃO	-18,9088	-48,3110
	07/08/2024 17:12:52	MG - UBERLÂNDIA - Avenida Juscelino Kubitschek	A sirene está ligada		Alerta de Software	34	NÃO	-18,9088	-48,3110
	07/08/2024 17:10:52	MG - UBERLÂNDIA - BR-365	A sirene está ligada		Status	75	NÃO	-18,9073	-48,2988
	07/08/2024 17:10:52	MG - UBERLÂNDIA - BR-365	Ignição ligada		Status	75	NÃO	-18,9073	-48,2988
	07/08/2024 17:10:52	MG - UBERLÂNDIA - BR-365	A sirene está ligada		Alerta de Software	75	NÃO	-18,9073	-48,2988
	07/08/2024 17:08:52	MG - UBERLÂNDIA - BR-365	A sirene está ligada		Status	69	NÃO	-18,9033	-48,2799
	07/08/2024 17:08:52	MG - UBERLÂNDIA - BR-365	Ignição ligada		Status	69	NÃO	-18,9033	-48,2799
	07/08/2024 17:08:52	MG - UBERLÂNDIA - BR-365	A sirene está ligada		Alerta de Software	69	NÃO	-18,9033	-48,2799
	07/08/2024 17:06:52	MG - UBERLÂNDIA - BR-365	A sirene está ligada		Status	69	NÃO	-18,8892	-48,2695
	07/08/2024 17:06:52	MG - UBERLÂNDIA - BR-365	Ignição ligada		Status	69	NÃO	-18,8892	-48,2695
	07/08/2024 17:06:52	MG - UBERLÂNDIA - BR-365	A sirene está ligada		Alerta de Software	69	NÃO	-18,8892	-48,2695
	07/08/2024 17:06:52	MG - UBERLÂNDIA - BR-365	Entrada em Área de Controle 'SP+MG+Rio - Raio 400Km'		Alerta de Software	69	NÃO	-18,8892	-48,2695
	07/08/2024 17:04:52	MG - UBERLÂNDIA - 620	A sirene está ligada		Status	6	NÃO	-18,8838	-48,2665
	07/08/2024 17:04:52	MG - UBERLÂNDIA - 620	Ignição ligada		Status	6	NÃO	-18,8838	-48,2665
	07/08/2024 17:04:52	MG - UBERLÂNDIA - 620	A sirene está ligada		Alerta de Software	6	NÃO	-18,8838	-48,2665
	07/08/2024 17:02:52	MG - UBERLÂNDIA - BR-050	A sirene está ligada		Status	40	NÃO	-18,8890	-48,2588
	07/08/2024 17:02:52	MG - UBERLÂNDIA - BR-050	Ignição ligada		Status	40	NÃO	-18,8890	-48,2588
	07/08/2024 17:02:52	MG - UBERLÂNDIA - BR-050	A sirene está ligada		Alerta de Software	40	NÃO	-18,8890	-48,2588
	07/08/2024 17:00:52	MG - UBERLÂNDIA - BR-050	A sirene está ligada		Status	41	NÃO	-18,8962	-48,2469
	07/08/2024 17:00:52	MG - UBERLÂNDIA - BR-050	Ignição ligada		Status	41	NÃO	-18,8962	-48,2469
	07/08/2024 17:00:52	MG - UBERLÂNDIA - BR-050	A sirene está ligada		Alerta de Software	41	NÃO	-18,8962	-48,2469
	07/08/2024 16:58:52	MG - UBERLÂNDIA - BR-050	A sirene está ligada		Status	59	NÃO	-18,9052	-48,2316
	07/08/2024 16:58:52	MG - UBERLÂNDIA - BR-050	Ignição ligada		Status	59	NÃO	-18,9052	-48,2316
	07/08/2024 16:58:52	MG - UBERLÂNDIA - BR-050	A sirene está ligada		Alerta de Software	59	NÃO	-18,9052	-48,2316
	07/08/2024 16:56:52	MG - UBERLÂNDIA - BR-050	A sirene está ligada		Status	72	NÃO	-18,9211	-48,2221
	07/08/2024 16:56:52	MG - UBERLÂNDIA - BR-050	Ignição ligada		Status	72	NÃO	-18,9211	-48,2221
	07/08/2024 16:56:52	MG - UBERLÂNDIA - BR-050	A sirene está ligada		Alerta de Software	72	NÃO	-18,9211	-48,2221
	07/08/2024 16:54:52	MG - UBERLÂNDIA - BR-050	A sirene está ligada		Status	61	NÃO	-18,9418	-48,2188
	07/08/2024 16:54:52	MG - UBERLÂNDIA - BR-050	Ignição ligada		Status	61	NÃO	-18,9418	-48,2188
	07/08/2024 16:54:52	MG - UBERLÂNDIA - BR-050	A sirene está ligada		Alerta de Software	61	NÃO	-18,9418	-48,2188
	07/08/2024 16:52:52	MG - UBERLÂNDIA - BR-050	A sirene está ligada		Status	80	NÃO	-18,9581	-48,2163
	07/08/2024 16:52:52	MG - UBERLÂNDIA - BR-050	Ignição ligada		Status	80	NÃO	-18,9581	-48,2163
	07/08/2024 16:52:52	MG - UBERLÂNDIA - BR-050	A sirene está ligada		Alerta de Software	80	NÃO	-18,9581	-48,2163
	07/08/2024 16:50:52	MG - UBERLÂNDIA - Próx. BR-050	A sirene está ligada		Status	43	NÃO	-18,9772	-48,2133
	07/08/2024 16:50:52	MG - UBERLÂNDIA - Próx. BR-050	Ignição ligada		Status	43	NÃO	-18,9772	-48,2133

## RELATÓRIO ANALÍTICO POR VEÍCULO






































Período: 06/08/2024 00:00:00 à 14/08/2024 12:00:00

Identificador: RUR4H31 EDIVAN SC 2022

Placa: RUR4H31

- Legenda:**
-  Mensagens enviadas do Veículo (Veículo -> Central)
  -  Mensagens enviadas do Veículo (Controle de Jornada Cliente)
  -  Mensagens enviadas da Central (Central -> Veículo)



Sentido:	Data e Hora:	Localização:	Mensagem:	Modo Emergência	Tipo Mensagem:	Vel. (Km/h)	Log ?	Latitude	Longitude
	07/08/2024 16:50:52	MG - UBERLÂNDIA - Próx. BR-050	A sirene está ligada		Alerta de Software	43	NÃO	-18,9772	-48,2133
	07/08/2024 16:48:52	MG - UBERLÂNDIA - Próx. BR-050	A sirene está ligada		Status	82	NÃO	-18,9913	-48,2111
	07/08/2024 16:48:52	MG - UBERLÂNDIA - Próx. BR-050	Ignição ligada		Status	82	NÃO	-18,9913	-48,2111
	07/08/2024 16:48:52	MG - UBERLÂNDIA - Próx. BR-050	A sirene está ligada		Alerta de Software	82	NÃO	-18,9913	-48,2111
	07/08/2024 16:46:52	MG - UBERLÂNDIA - Próx. BR-050	A sirene está ligada		Status	84	NÃO	-19,0146	-48,2069
	07/08/2024 16:46:52	MG - UBERLÂNDIA - Próx. BR-050	Ignição ligada		Status	84	NÃO	-19,0146	-48,2069
	07/08/2024 16:46:52	MG - UBERLÂNDIA - Próx. BR-050	A sirene está ligada		Alerta de Software	84	NÃO	-19,0146	-48,2069
	07/08/2024 16:45:45	MG - UBERLÂNDIA - Próx. BR-050			Posição Normal	74	NÃO	-19,0270	-48,2032
	07/08/2024 16:45:45	MG - UBERLÂNDIA - Próx. BR-050	A sirene está ligada		Alerta de Software	74	NÃO	-19,0270	-48,2032
	07/08/2024 16:44:52	MG - UBERLÂNDIA - BR-050	A sirene está ligada		Status	81	NÃO	-19,0368	-48,2003
	07/08/2024 16:44:52	MG - UBERLÂNDIA - BR-050	Ignição ligada		Status	81	NÃO	-19,0368	-48,2003
	07/08/2024 16:42:52	MG - UBERLÂNDIA - Próx. BR-050	A sirene está ligada		Status	81	NÃO	-19,0587	-48,1937
	07/08/2024 16:42:52	MG - UBERLÂNDIA - Próx. BR-050	Ignição ligada		Status	81	NÃO	-19,0587	-48,1937
	07/08/2024 16:40:52	MG - UBERLÂNDIA - BR-050	A sirene está ligada		Status	51	NÃO	-19,0789	-48,1877
	07/08/2024 16:40:52	MG - UBERLÂNDIA - BR-050	Ignição ligada		Status	51	NÃO	-19,0789	-48,1877
	07/08/2024 16:40:52	MG - UBERLÂNDIA - BR-050	A sirene está ligada		Alerta de Software	51	NÃO	-19,0789	-48,1877
	07/08/2024 16:38:52	MG - UBERLÂNDIA - BR-050	A sirene está ligada		Status	76	NÃO	-19,0973	-48,1822
	07/08/2024 16:38:52	MG - UBERLÂNDIA - BR-050	Ignição ligada		Status	76	NÃO	-19,0973	-48,1822
	07/08/2024 16:38:52	MG - UBERLÂNDIA - BR-050	A sirene está ligada		Alerta de Software	76	NÃO	-19,0973	-48,1822
	07/08/2024 16:36:52	MG - UBERLÂNDIA - BR-050	A sirene está ligada		Status	52	NÃO	-19,1140	-48,1772
	07/08/2024 16:36:52	MG - UBERLÂNDIA - BR-050	Ignição ligada		Status	52	NÃO	-19,1140	-48,1772
	07/08/2024 16:36:52	MG - UBERLÂNDIA - BR-050	A sirene está ligada		Alerta de Software	52	NÃO	-19,1140	-48,1772
	07/08/2024 16:36:51	MG - UBERLÂNDIA - BR-050			Posição Normal	52	NÃO	-19,1142	-48,1772
	07/08/2024 16:34:52	MG - UBERLÂNDIA - Próx. BR-050	A sirene está ligada		Status	67	NÃO	-19,1351	-48,1709
	07/08/2024 16:34:52	MG - UBERLÂNDIA - Próx. BR-050	Ignição ligada		Status	67	NÃO	-19,1351	-48,1709
	07/08/2024 16:32:52	MG - UBERLÂNDIA - BR-050	A sirene está ligada		Status	52	NÃO	-19,1519	-48,1660
	07/08/2024 16:32:52	MG - UBERLÂNDIA - BR-050	Ignição ligada		Status	52	NÃO	-19,1519	-48,1660
	07/08/2024 16:32:52	MG - UBERLÂNDIA - BR-050	A sirene está ligada		Alerta de Software	52	NÃO	-19,1519	-48,1660
	07/08/2024 16:30:52	MG - UBERABA - BR-050	A sirene está ligada		Status	82	NÃO	-19,1717	-48,1601
	07/08/2024 16:30:52	MG - UBERABA - BR-050	Ignição ligada		Status	82	NÃO	-19,1717	-48,1601
	07/08/2024 16:30:52	MG - UBERABA - BR-050	A sirene está ligada		Alerta de Software	82	NÃO	-19,1717	-48,1601
	07/08/2024 16:28:52	MG - UBERABA - Próx. BR-050	A sirene está ligada		Status	65	NÃO	-19,1872	-48,1554
	07/08/2024 16:28:52	MG - UBERABA - Próx. BR-050	Ignição ligada		Status	65	NÃO	-19,1872	-48,1554
	07/08/2024 16:28:52	MG - UBERABA - Próx. BR-050	A sirene está ligada		Alerta de Software	65	NÃO	-19,1872	-48,1554
	07/08/2024 16:26:52	MG - UBERABA - BR-050	A sirene está ligada		Status	81	NÃO	-19,2037	-48,1506
	07/08/2024 16:26:52	MG - UBERABA - BR-050	Ignição ligada		Status	81	NÃO	-19,2037	-48,1506
	07/08/2024 16:26:52	MG - UBERABA - BR-050	A sirene está ligada		Alerta de Software	81	NÃO	-19,2037	-48,1506

RELATÓRIO ANALÍTICO POR VEÍCULO

Período: 06/08/2024 00:00:00 à 14/08/2024 12:00:00

Identificador: RUR4H31 EDIVAN SC 2022

Placa: RUR4H31

Legenda:

Mensagens enviadas do Veículo (Veículo -> Central)

Mensagens enviadas do Veículo (Controle de Jornada Cliente)

Mensagens enviadas da Central (Central -> Veículo)



Sentido:	Data e Hora:	Localização:	Mensagem:	Modo Emergência	Tipo Mensagem:	Vel. (Km/h)	Log ?	Latitude	Longitude
	07/08/2024 16:24:52	MG - UBERABA - BR-050	A sirene está ligada		Status	72	NÃO	-19,2259	-48,1440
	07/08/2024 16:24:52	MG - UBERABA - BR-050	Ignição ligada		Status	72	NÃO	-19,2259	-48,1440
	07/08/2024 16:24:52	MG - UBERABA - BR-050	A sirene está ligada		Alerta de Software	72	NÃO	-19,2259	-48,1440
	07/08/2024 16:24:08	MG - UBERABA - BR-050	A sirene está ligada		Status	85	NÃO	-19,2337	-48,1417
	07/08/2024 16:24:08	MG - UBERABA - BR-050	Ignição ligada		Status	85	NÃO	-19,2337	-48,1417
	07/08/2024 16:24:08	MG - UBERABA - BR-050	A sirene está ligada		Alerta de Software	85	NÃO	-19,2337	-48,1417
	07/08/2024 16:22:52	MG - UBERABA - BR-050	A sirene está ligada		Status	75	NÃO	-19,2479	-48,1363
	07/08/2024 16:22:52	MG - UBERABA - BR-050	Ignição ligada		Status	75	NÃO	-19,2479	-48,1363
	07/08/2024 16:20:52	MG - UBERABA - BR-050	A sirene está ligada		Status	81	NÃO	-19,2687	-48,1271
	07/08/2024 16:20:52	MG - UBERABA - BR-050	Ignição ligada		Status	81	NÃO	-19,2687	-48,1271
	07/08/2024 16:20:52	MG - UBERABA - BR-050	A sirene está ligada		Alerta de Software	81	NÃO	-19,2687	-48,1271
	07/08/2024 16:18:52	MG - UBERABA - BR-050	A sirene está ligada		Status	78	NÃO	-19,2903	-48,1178
	07/08/2024 16:18:52	MG - UBERABA - BR-050	Ignição ligada		Status	78	NÃO	-19,2903	-48,1178
	07/08/2024 16:18:52	MG - UBERABA - BR-050	A sirene está ligada		Alerta de Software	78	NÃO	-19,2903	-48,1178
	07/08/2024 16:16:52	MG - UBERABA - BR-050	A sirene está ligada		Status	85	NÃO	-19,3114	-48,1086
	07/08/2024 16:16:52	MG - UBERABA - BR-050	Ignição ligada		Status	85	NÃO	-19,3114	-48,1086
	07/08/2024 16:16:52	MG - UBERABA - BR-050	A sirene está ligada		Alerta de Software	85	NÃO	-19,3114	-48,1086
	07/08/2024 16:14:52	MG - UBERABA - BR-050	A sirene está ligada		Status	80	NÃO	-19,3330	-48,0992
	07/08/2024 16:14:52	MG - UBERABA - BR-050	Ignição ligada		Status	80	NÃO	-19,3330	-48,0992
	07/08/2024 16:14:52	MG - UBERABA - BR-050	A sirene está ligada		Alerta de Software	80	NÃO	-19,3330	-48,0992
	07/08/2024 16:12:52	MG - UBERABA - BR-050	A sirene está ligada		Status	75	NÃO	-19,3540	-48,0897
	07/08/2024 16:12:52	MG - UBERABA - BR-050	Ignição ligada		Status	75	NÃO	-19,3540	-48,0897
	07/08/2024 16:12:52	MG - UBERABA - BR-050	A sirene está ligada		Alerta de Software	75	NÃO	-19,3540	-48,0897
	07/08/2024 16:10:52	MG - UBERABA - BR-050	A sirene está ligada		Status	50	NÃO	-19,3669	-48,0789
	07/08/2024 16:10:52	MG - UBERABA - BR-050	Ignição ligada		Status	50	NÃO	-19,3669	-48,0789
	07/08/2024 16:10:52	MG - UBERABA - BR-050	A sirene está ligada		Alerta de Software	50	NÃO	-19,3669	-48,0789
	07/08/2024 16:09:07	MG - UBERABA - BR-050			Posição Normal	47	NÃO	-19,3756	-48,0777
	07/08/2024 16:09:07	MG - UBERABA - BR-050	A sirene está ligada		Alerta de Software	47	NÃO	-19,3756	-48,0777
	07/08/2024 16:08:52	MG - UBERABA - BR-050	A sirene está ligada		Status	66	NÃO	-19,3776	-48,0775
	07/08/2024 16:08:52	MG - UBERABA - BR-050	Ignição ligada		Status	66	NÃO	-19,3776	-48,0775
	07/08/2024 16:06:52	MG - UBERABA - BR-050	A sirene está ligada		Status	57	NÃO	-19,3997	-48,0774
	07/08/2024 16:06:52	MG - UBERABA - BR-050	Ignição ligada		Status	57	NÃO	-19,3997	-48,0774
	07/08/2024 16:04:52	MG - UBERABA - BR-050	A sirene está ligada		Status	46	NÃO	-19,4115	-48,0737
	07/08/2024 16:04:52	MG - UBERABA - BR-050	Ignição ligada		Status	46	NÃO	-19,4115	-48,0737
	07/08/2024 16:02:52	MG - UBERABA - BR-050	A sirene está ligada		Status	61	NÃO	-19,4281	-48,0684
	07/08/2024 16:02:52	MG - UBERABA - BR-050	Ignição ligada		Status	61	NÃO	-19,4281	-48,0684
	07/08/2024 16:02:52	MG - UBERABA - BR-050	A sirene está ligada		Alerta de Software	61	NÃO	-19,4281	-48,0684

RELATÓRIO ANALÍTICO POR VEÍCULO

Período: 06/08/2024 00:00:00 à 14/08/2024 12:00:00

Identificador: RUR4H31 EDIVAN SC 2022

Placa: RUR4H31

Legenda:

Mensagens enviadas do Veículo (Veículo -> Central)

Mensagens enviadas do Veículo (Controle de Jornada Cliente)

Mensagens enviadas da Central (Central -> Veículo)



Sentido:	Data e Hora:	Localização:	Mensagem:	Modo Emergência	Tipo Mensagem:	Vel. (Km/h)	Log ?	Latitude	Longitude
	07/08/2024 16:02:52	MG - UBERABA - BR-050	Entrada em Área de Controle 'SP+MG+Rio - Raio 400Km'		Alerta de Software	61	NÃO	-19,4281	-48,0684
	07/08/2024 16:00:52	MG - UBERABA - BR-050	A sirene está ligada		Status	85	NÃO	-19,4496	-48,0617
	07/08/2024 16:00:52	MG - UBERABA - BR-050	Ignição ligada		Status	85	NÃO	-19,4496	-48,0617
	07/08/2024 16:00:52	MG - UBERABA - BR-050	A sirene está ligada		Alerta de Software	85	NÃO	-19,4496	-48,0617
	07/08/2024 15:58:52	MG - UBERABA - BR-050	A sirene está ligada		Status	79	NÃO	-19,4721	-48,0547
	07/08/2024 15:58:52	MG - UBERABA - BR-050	Ignição ligada		Status	79	NÃO	-19,4721	-48,0547
	07/08/2024 15:58:52	MG - UBERABA - BR-050	A sirene está ligada		Alerta de Software	79	NÃO	-19,4721	-48,0547
	07/08/2024 15:57:42	MG - UBERABA - BR-050			Posição Normal	72	NÃO	-19,4851	-48,0507
	07/08/2024 15:57:42	MG - UBERABA - BR-050	A sirene está ligada		Alerta de Software	72	NÃO	-19,4851	-48,0507
	07/08/2024 15:56:52	MG - UBERABA - BR-050	A sirene está ligada		Status	75	NÃO	-19,4938	-48,0480
	07/08/2024 15:56:52	MG - UBERABA - BR-050	Ignição ligada		Status	75	NÃO	-19,4938	-48,0480
	07/08/2024 15:54:52	MG - UBERABA - BR-050	A sirene está ligada		Status	78	NÃO	-19,5138	-48,0418
	07/08/2024 15:54:52	MG - UBERABA - BR-050	Ignição ligada		Status	78	NÃO	-19,5138	-48,0418
	07/08/2024 15:54:52	MG - UBERABA - BR-050	A sirene está ligada		Alerta de Software	78	NÃO	-19,5138	-48,0418
	07/08/2024 15:52:52	MG - UBERABA - BR-050	A sirene está ligada		Status	36	NÃO	-19,5322	-48,0377
	07/08/2024 15:52:52	MG - UBERABA - BR-050	Ignição ligada		Status	36	NÃO	-19,5322	-48,0377
	07/08/2024 15:52:52	MG - UBERABA - BR-050	A sirene está ligada		Alerta de Software	36	NÃO	-19,5322	-48,0377
	07/08/2024 15:50:57	MG - UBERABA - BR-050	A sirene está ligada		Status	0	NÃO	-19,5333	-48,0375
	07/08/2024 15:50:57	MG - UBERABA - BR-050	Ignição ligada		Evento	0	NÃO	-19,5333	-48,0375
	07/08/2024 15:50:57	MG - UBERABA - BR-050	A sirene está ligada		Alerta de Software	0	NÃO	-19,5333	-48,0375
	07/08/2024 15:50:57	MG - UBERABA - BR-050	Parada do Veículo		Alerta de Software	0	NÃO	-19,5333	-48,0375
	07/08/2024 15:50:52	MG - UBERABA - BR-050	A sirene está ligada		Status	0	NÃO	-19,5333	-48,0375
	07/08/2024 15:50:52	MG - UBERABA - BR-050	A sirene está ligada		Alerta de Software	0	NÃO	-19,5333	-48,0375
	07/08/2024 15:50:52	MG - UBERABA - BR-050	Parada do Veículo		Alerta de Software	0	NÃO	-19,5333	-48,0375
	07/08/2024 15:50:44	MENSAGEM ENVIADA PELA CENTRAL   Enviada por: integração	Habilitar sensor de violação de painel		Comando		-		
	07/08/2024 15:50:38	MENSAGEM ENVIADA PELA CENTRAL   Enviada por: integração	Habilitar sensor de porta do carona		Comando		-		
	07/08/2024 15:50:38	MENSAGEM ENVIADA PELA CENTRAL   Enviada por: integração	Habilitar sensor de porta do motorista		Comando		-		
	07/08/2024 15:50:37	MENSAGEM ENVIADA PELA CENTRAL   Enviada por: integração	Desabilitar Botão de Abertura de Trava de Baú		Comando		-		
	07/08/2024 15:50:34	MENSAGEM ENVIADA PELA CENTRAL   Enviada por: integração	Habilitar sensor de desengate		Comando		-		
	07/08/2024 15:50:02	MG - UBERABA - BR-050	11 REINICIO DE VIAGEM 11 REINICIO DE VIAGEM ID MOTORISTA:5072		Macro		NÃO	-19,5333	-48,0375
	07/08/2024 15:50:02	MG - UBERABA - BR-050	A sirene está ligada		Alerta de Software		NÃO	-19,5333	-48,0375
	07/08/2024 15:48:52	MG - UBERABA - BR-050	A sirene está ligada		Status	0	NÃO	-19,5333	-48,0375
	07/08/2024 15:48:52	MG - UBERABA - BR-050	A sirene está ligada		Alerta de Software	0	NÃO	-19,5333	-48,0375
	07/08/2024 15:48:52	MG - UBERABA - BR-050	Parada do Veículo		Alerta de Software	0	NÃO	-19,5333	-48,0375
	07/08/2024 15:47:47	MG - UBERABA - BR-050	A sirene está ligada		Status	0	NÃO	-19,5333	-48,0375



## RELATÓRIO ANALÍTICO POR VEÍCULO



































Período: 06/08/2024 00:00:00 à 14/08/2024 12:00:00

Identificador: RUR4H31 EDIVAN SC 2022

Placa: RUR4H31

- Legenda:**
-  Mensagens enviadas do Veículo (Veículo -> Central)
  -  Mensagens enviadas do Veículo (Controle de Jornada Cliente)
  -  Mensagens enviadas da Central (Central -> Veículo)






Sentido:	Data e Hora:	Localização:	Mensagem:	Modo Emergência	Tipo Mensagem:	Vel. (Km/h)	Log ?	Latitude	Longitude
	07/08/2024 15:47:47	MG - UBERABA - BR-050	A sirene está ligada		Alerta de Software	0	NÃO	-19,5333	-48,0375
	07/08/2024 15:47:47	MG - UBERABA - BR-050	Parada do Veículo		Alerta de Software	0	NÃO	-19,5333	-48,0375
	07/08/2024 15:47:08	MG - UBERABA - BR-050	Ignição desligada		Evento	0	NÃO	-19,5333	-48,0375
	07/08/2024 15:47:08	MG - UBERABA - BR-050	A sirene está ligada		Status	0	NÃO	-19,5333	-48,0375
	07/08/2024 15:46:52	MG - UBERABA - BR-050	A sirene está ligada		Status	0	NÃO	-19,5333	-48,0375
	07/08/2024 15:46:52	MG - UBERABA - BR-050	Ignição ligada		Status	0	NÃO	-19,5333	-48,0375
	07/08/2024 15:46:46	MG - UBERABA - BR-050	06 PARADA EM POSTO FISCAL: 06 PARADA EM POSTO FISCAL: LOCAL:PF KM: PREVISAO DE REINICIO DATA:07/08/24 HORA:15:50		Macro		SIM	-19,5333	-48,0375
	07/08/2024 15:44:52	MG - UBERABA - BR-050	A sirene está ligada		Status	41	NÃO	-19,5399	-48,0367
	07/08/2024 15:44:52	MG - UBERABA - BR-050	Ignição ligada		Status	41	NÃO	-19,5399	-48,0367
	07/08/2024 15:42:52	MG - UBERABA - BR-050	A sirene está ligada		Status	80	NÃO	-19,5604	-48,0340
	07/08/2024 15:42:52	MG - UBERABA - BR-050	Ignição ligada		Status	80	NÃO	-19,5604	-48,0340
	07/08/2024 15:42:52	MG - UBERABA - BR-050	A sirene está ligada		Alerta de Software	80	NÃO	-19,5604	-48,0340
	07/08/2024 15:40:52	MG - UBERABA - BR-050	A sirene está ligada		Status	58	NÃO	-19,5833	-48,0311
	07/08/2024 15:40:52	MG - UBERABA - BR-050	Ignição ligada		Status	58	NÃO	-19,5833	-48,0311
	07/08/2024 15:40:52	MG - UBERABA - BR-050	A sirene está ligada		Alerta de Software	58	NÃO	-19,5833	-48,0311
	07/08/2024 15:38:52	MG - UBERABA - BR-050	A sirene está ligada		Status	58	NÃO	-19,5969	-48,0263
	07/08/2024 15:38:52	MG - UBERABA - BR-050	Ignição ligada		Status	58	NÃO	-19,5969	-48,0263
	07/08/2024 15:38:52	MG - UBERABA - BR-050	A sirene está ligada		Alerta de Software	58	NÃO	-19,5969	-48,0263
	07/08/2024 15:36:52	MG - UBERABA - BR-050	A sirene está ligada		Status	57	NÃO	-19,6135	-48,0200
	07/08/2024 15:36:52	MG - UBERABA - BR-050	Ignição ligada		Status	57	NÃO	-19,6135	-48,0200
	07/08/2024 15:36:52	MG - UBERABA - BR-050	A sirene está ligada		Alerta de Software	57	NÃO	-19,6135	-48,0200
	07/08/2024 15:34:52	MG - UBERABA - BR-050	A sirene está ligada		Status	76	NÃO	-19,6359	-48,0115
	07/08/2024 15:34:52	MG - UBERABA - BR-050	Ignição ligada		Status	76	NÃO	-19,6359	-48,0115
	07/08/2024 15:34:52	MG - UBERABA - BR-050	A sirene está ligada		Alerta de Software	76	NÃO	-19,6359	-48,0115
	07/08/2024 15:34:52	MG - UBERABA - BR-050	Entrada em Área de Controle 'SP+MG+Rio - Raio 400Km'		Alerta de Software	76	NÃO	-19,6359	-48,0115
	07/08/2024 15:32:52	MG - UBERABA - BR-050	A sirene está ligada		Status	55	NÃO	-19,6559	-48,0038
	07/08/2024 15:32:52	MG - UBERABA - BR-050	Ignição ligada		Status	55	NÃO	-19,6559	-48,0038
	07/08/2024 15:32:52	MG - UBERABA - BR-050	A sirene está ligada		Alerta de Software	55	NÃO	-19,6559	-48,0038
	07/08/2024 15:30:52	MG - UBERABA - Próx. BR-050	A sirene está ligada		Status	4	NÃO	-19,6649	-48,0002
	07/08/2024 15:30:52	MG - UBERABA - Próx. BR-050	Ignição ligada		Status	4	NÃO	-19,6649	-48,0002
	07/08/2024 15:30:52	MG - UBERABA - Próx. BR-050	A sirene está ligada		Alerta de Software	4	NÃO	-19,6649	-48,0002
	07/08/2024 15:30:52	MG - UBERABA - Próx. BR-050	Entrada em Área de Controle 'SP+MG+Rio - Raio 400Km'		Alerta de Software	4	NÃO	-19,6649	-48,0002
	07/08/2024 15:28:52	MG - UBERABA - Próx. BR-050	A sirene está ligada		Status	45	NÃO	-19,6695	-47,9985
	07/08/2024 15:28:52	MG - UBERABA - Próx. BR-050	Ignição ligada		Status	45	NÃO	-19,6695	-47,9985

## RELATÓRIO ANALÍTICO POR VEÍCULO






































Período: 06/08/2024 00:00:00 à 14/08/2024 12:00:00

Identificador: RUR4H31 EDIVAN SC 2022

Placa: RUR4H31

- Legenda:**
-  Mensagens enviadas do Veículo (Veículo -> Central)
  -  Mensagens enviadas do Veículo (Controle de Jornada Cliente)
  -  Mensagens enviadas da Central (Central -> Veículo)



Sentido:	Data e Hora:	Localização:	Mensagem:	Modo Emergência	Tipo Mensagem:	Vel. (Km/h)	Log ?	Latitude	Longitude
	07/08/2024 15:28:52	MG - UBERABA - Próx. BR-050	A sirene está ligada		Alerta de Software	45	NÃO	-19,6695	-47,9985
	07/08/2024 15:26:52	MG - UBERABA - BR-050	A sirene está ligada		Status	55	NÃO	-19,6862	-47,9922
	07/08/2024 15:26:52	MG - UBERABA - BR-050	Ignição ligada		Status	55	NÃO	-19,6862	-47,9922
	07/08/2024 15:26:52	MG - UBERABA - BR-050	A sirene está ligada		Alerta de Software	55	NÃO	-19,6862	-47,9922
	07/08/2024 15:24:52	MG - UBERABA - BR-050	A sirene está ligada		Status	14	NÃO	-19,7038	-47,9855
	07/08/2024 15:24:52	MG - UBERABA - BR-050	Ignição ligada		Status	14	NÃO	-19,7038	-47,9855
	07/08/2024 15:24:52	MG - UBERABA - BR-050	A sirene está ligada		Alerta de Software	14	NÃO	-19,7038	-47,9855
	07/08/2024 15:22:52	MG - UBERABA - BR-050	A sirene está ligada		Status	35	NÃO	-19,7177	-47,9802
	07/08/2024 15:22:52	MG - UBERABA - BR-050	Ignição ligada		Status	35	NÃO	-19,7177	-47,9802
	07/08/2024 15:22:52	MG - UBERABA - BR-050	A sirene está ligada		Alerta de Software	35	NÃO	-19,7177	-47,9802
	07/08/2024 15:22:06	MG - UBERABA - BR-050			Posição Normal	35	NÃO	-19,7213	-47,9800
	07/08/2024 15:22:06	MG - UBERABA - BR-050	A sirene está ligada		Alerta de Software	35	NÃO	-19,7213	-47,9800
	07/08/2024 15:20:52	MG - UBERABA - BR-050	A sirene está ligada		Status	85	NÃO	-19,7320	-47,9821
	07/08/2024 15:20:52	MG - UBERABA - BR-050	Ignição ligada		Status	85	NÃO	-19,7320	-47,9821
	07/08/2024 15:20:52	MG - UBERABA - BR-050	A sirene está ligada		Alerta de Software	85	NÃO	-19,7320	-47,9821
	07/08/2024 15:18:52	MG - UBERABA - BR-050	A sirene está ligada		Status	59	NÃO	-19,7480	-47,9830
	07/08/2024 15:18:52	MG - UBERABA - BR-050	Ignição ligada		Status	59	NÃO	-19,7480	-47,9830
	07/08/2024 15:18:52	MG - UBERABA - BR-050	A sirene está ligada		Alerta de Software	59	NÃO	-19,7480	-47,9830
	07/08/2024 15:16:52	MG - UBERABA - BR-050	A sirene está ligada		Status	75	NÃO	-19,7701	-47,9740
	07/08/2024 15:16:52	MG - UBERABA - BR-050	Ignição ligada		Status	75	NÃO	-19,7701	-47,9740
	07/08/2024 15:16:52	MG - UBERABA - BR-050	A sirene está ligada		Alerta de Software	75	NÃO	-19,7701	-47,9740
	07/08/2024 15:14:52	MG - UBERABA - BR-050	A sirene está ligada		Status	55	NÃO	-19,7792	-47,9602
	07/08/2024 15:14:52	MG - UBERABA - BR-050	Ignição ligada		Status	55	NÃO	-19,7792	-47,9602
	07/08/2024 15:14:52	MG - UBERABA - BR-050	A sirene está ligada		Alerta de Software	55	NÃO	-19,7792	-47,9602
	07/08/2024 15:14:09	MG - UBERABA - Próx. BR-050	Posição Periódica Lora	LORA	Status	83	NÃO	-19,7790	-47,9522
	07/08/2024 15:14:09	MG - UBERABA - Próx. BR-050	A sirene está ligada	LORA	Status	83	NÃO	-19,7790	-47,9522
	07/08/2024 15:14:09	MG - UBERABA - Próx. BR-050	Ignição ligada	LORA	Status	83	NÃO	-19,7790	-47,9522
	07/08/2024 15:14:09	MG - UBERABA - Próx. BR-050	A sirene está ligada	LORA	Alerta de Software	83	NÃO	-19,7790	-47,9522
	07/08/2024 15:12:52	MG - UBERABA - BR-050	A sirene está ligada		Status	51	NÃO	-19,7788	-47,9394
	07/08/2024 15:12:52	MG - UBERABA - BR-050	Ignição ligada		Status	51	NÃO	-19,7788	-47,9394
	07/08/2024 15:12:52	MG - UBERABA - BR-050	A sirene está ligada		Alerta de Software	51	NÃO	-19,7788	-47,9394
	07/08/2024 15:10:52	MG - UBERABA - BR-050	A sirene está ligada		Status	68	NÃO	-19,7814	-47,9194
	07/08/2024 15:10:52	MG - UBERABA - BR-050	Ignição ligada		Status	68	NÃO	-19,7814	-47,9194
	07/08/2024 15:10:52	MG - UBERABA - BR-050	A sirene está ligada		Alerta de Software	68	NÃO	-19,7814	-47,9194
	07/08/2024 15:08:52	MG - UBERABA - BR-050	A sirene está ligada		Status	44	NÃO	-19,7942	-47,9110
	07/08/2024 15:08:52	MG - UBERABA - BR-050	Ignição ligada		Status	44	NÃO	-19,7942	-47,9110
	07/08/2024 15:08:52	MG - UBERABA - BR-050	A sirene está ligada		Alerta de Software	44	NÃO	-19,7942	-47,9110

## RELATÓRIO ANALÍTICO POR VEÍCULO






































Período: 06/08/2024 00:00:00 à 14/08/2024 12:00:00

Identificador: RUR4H31 EDIVAN SC 2022

Placa: RUR4H31




- Legenda:**
-  Mensagens enviadas do Veículo (Veículo -> Central)
  -  Mensagens enviadas do Veículo (Controle de Jornada Cliente)
  -  Mensagens enviadas da Central (Central -> Veículo)



































Sentido:	Data e Hora:	Localização:	Mensagem:	Modo Emergência	Tipo Mensagem:	Vel. (Km/h)	Log ?	Latitude	Longitude
	07/08/2024 15:07:49	MG - UBERABA - BR-050			Posição Normal	75	NÃO	-19,8028	-47,9052
	07/08/2024 15:07:49	MG - UBERABA - BR-050	A sirene está ligada		Alerta de Software	75	NÃO	-19,8028	-47,9052
	07/08/2024 15:06:52	MG - UBERABA - BR-050	A sirene está ligada		Status	65	NÃO	-19,8117	-47,8993
	07/08/2024 15:06:52	MG - UBERABA - BR-050	Ignição ligada		Status	65	NÃO	-19,8117	-47,8993
	07/08/2024 15:04:52	MG - UBERABA - BR-050	A sirene está ligada		Status	78	NÃO	-19,8258	-47,8899
	07/08/2024 15:04:52	MG - UBERABA - BR-050	Ignição ligada		Status	78	NÃO	-19,8258	-47,8899
	07/08/2024 15:04:52	MG - UBERABA - BR-050	A sirene está ligada		Alerta de Software	78	NÃO	-19,8258	-47,8899
	07/08/2024 15:02:52	MG - UBERABA - BR-050	A sirene está ligada		Status	69	NÃO	-19,8434	-47,8782
	07/08/2024 15:02:52	MG - UBERABA - BR-050	Ignição ligada		Status	69	NÃO	-19,8434	-47,8782
	07/08/2024 15:02:52	MG - UBERABA - BR-050	A sirene está ligada		Alerta de Software	69	NÃO	-19,8434	-47,8782
	07/08/2024 15:02:22	MG - UBERABA - BR-050			Posição Normal	43	NÃO	-19,8472	-47,8756
	07/08/2024 15:02:22	MG - UBERABA - BR-050	A sirene está ligada		Alerta de Software	43	NÃO	-19,8472	-47,8756
	07/08/2024 15:00:52	MG - UBERABA - BR-050	A sirene está ligada		Status	43	NÃO	-19,8603	-47,8667
	07/08/2024 15:00:52	MG - UBERABA - BR-050	A sirene está ligada		Status	43	NÃO	-19,8604	-47,8667
	07/08/2024 15:00:52	MG - UBERABA - BR-050	Ignição ligada		Status	43	NÃO	-19,8603	-47,8667
	07/08/2024 15:00:52	MG - UBERABA - BR-050	Ignição ligada		Status	43	NÃO	-19,8604	-47,8667
	07/08/2024 15:00:52	MG - UBERABA - BR-050	A sirene está ligada		Alerta de Software	43	NÃO	-19,8603	-47,8667
	07/08/2024 14:57:52	MG - DELTA - BR-050	A sirene está ligada		Status	83	NÃO	-19,8766	-47,8558
	07/08/2024 14:57:52	MG - DELTA - BR-050	Ignição ligada		Status	83	NÃO	-19,8766	-47,8558
	07/08/2024 14:55:52	MG - DELTA - BR-050	A sirene está ligada		Status	77	NÃO	-19,8897	-47,8469
	07/08/2024 14:55:52	MG - DELTA - BR-050	Ignição ligada		Status	77	NÃO	-19,8897	-47,8469
	07/08/2024 14:55:52	MG - DELTA - BR-050	A sirene está ligada		Alerta de Software	77	NÃO	-19,8897	-47,8469
	07/08/2024 14:54:50	MG - DELTA - BR-050	A sirene está ligada		Status	55	NÃO	-19,8989	-47,8406
	07/08/2024 14:54:50	MG - DELTA - BR-050	Ignição ligada		Status	55	NÃO	-19,8989	-47,8406
	07/08/2024 14:54:50	MG - DELTA - BR-050	A sirene está ligada		Alerta de Software	55	NÃO	-19,8989	-47,8406
	07/08/2024 14:53:52	MG - DELTA - BR-050	A sirene está ligada		Status	32	NÃO	-19,9045	-47,8369
	07/08/2024 14:53:52	MG - DELTA - BR-050	Ignição ligada		Status	32	NÃO	-19,9045	-47,8369
	07/08/2024 14:51:52	MG - DELTA - BR-050	A sirene está ligada		Status	58	NÃO	-19,9183	-47,8275
	07/08/2024 14:51:52	MG - DELTA - BR-050	Ignição ligada		Status	58	NÃO	-19,9183	-47,8275
	07/08/2024 14:51:52	MG - DELTA - BR-050	A sirene está ligada		Alerta de Software	58	NÃO	-19,9183	-47,8275
	07/08/2024 14:50:37	MG - DELTA - BR-050	A sirene está ligada		Status	74	NÃO	-19,9301	-47,8193
	07/08/2024 14:50:37	MG - DELTA - BR-050	Ignição ligada		Status	74	NÃO	-19,9301	-47,8193
	07/08/2024 14:50:37	MG - DELTA - BR-050	A sirene está ligada		Alerta de Software	74	NÃO	-19,9301	-47,8193
	07/08/2024 14:49:52	MG - DELTA - BR-050	A sirene está ligada		Status	79	NÃO	-19,9372	-47,8144
	07/08/2024 14:49:52	MG - DELTA - BR-050	Ignição ligada		Status	79	NÃO	-19,9372	-47,8144
	07/08/2024 14:47:52	MG - DELTA - BR-050	A sirene está ligada		Status	57	NÃO	-19,9515	-47,8045
	07/08/2024 14:47:52	MG - DELTA - BR-050	Ignição ligada		Status	57	NÃO	-19,9515	-47,8045

RELATÓRIO ANALÍTICO POR VEÍCULO

Período: 06/08/2024 00:00:00 à 14/08/2024 12:00:00  
Identificador: RUR4H31 EDIVAN SC 2022  
Placa: RUR4H31

- Legenda:**
-  Mensagens enviadas do Veículo (Veículo -> Central)
  -  Mensagens enviadas do Veículo (Controle de Jornada Cliente)
  -  Mensagens enviadas da Central (Central -> Veículo)






Sentido:	Data e Hora:	Localização:	Mensagem:	Modo Emergência	Tipo Mensagem:	Vel. (Km/h)	Log ?	Latitude	Longitude
	07/08/2024 14:45:52	MG - DELTA - BR-050	A sirene está ligada		Status	37	NÃO	-19,9604	-47,7984
	07/08/2024 14:45:52	MG - DELTA - BR-050	Ignição ligada		Status	37	NÃO	-19,9604	-47,7984
	07/08/2024 14:45:52	MG - DELTA - BR-050	A sirene está ligada		Alerta de Software	37	NÃO	-19,9604	-47,7984
	07/08/2024 14:43:52	MG - DELTA - BR-050	A sirene está ligada		Status	30	NÃO	-19,9740	-47,7898
	07/08/2024 14:43:52	MG - DELTA - BR-050	Ignição ligada		Status	30	NÃO	-19,9740	-47,7898
	07/08/2024 14:43:52	MG - DELTA - BR-050	A sirene está ligada		Alerta de Software	30	NÃO	-19,9740	-47,7898
	07/08/2024 14:42:00	MENSAGEM ENVIADA PELA CENTRAL   Enviada por: integração	Habilitar sensor de violação de painel		Comando		-		
	07/08/2024 14:41:59	MENSAGEM ENVIADA PELA CENTRAL   Enviada por: integração	Habilitar sensor de porta do carona		Comando		-		
	07/08/2024 14:41:57	MENSAGEM ENVIADA PELA CENTRAL   Enviada por: integração	Habilitar sensor de porta do motorista		Comando		-		
	07/08/2024 14:41:52	MG - DELTA - Próx. BR-050	A sirene está ligada		Status	0	NÃO	-19,9797	-47,7887
	07/08/2024 14:41:52	MG - DELTA - Próx. BR-050	Ignição ligada		Status	0	NÃO	-19,9797	-47,7887
	07/08/2024 14:41:52	MG - DELTA - Próx. BR-050	A sirene está ligada		Alerta de Software	0	NÃO	-19,9797	-47,7887
	07/08/2024 14:41:52	MG - DELTA - Próx. BR-050	Parada do Veículo		Alerta de Software	0	NÃO	-19,9797	-47,7887
	07/08/2024 14:41:51	MENSAGEM ENVIADA PELA CENTRAL   Enviada por: integração	Habilitar sensor de desengate		Comando		-		
	07/08/2024 14:41:51	MENSAGEM ENVIADA PELA CENTRAL   Enviada por: integração	Desabilitar Botão de Abertura de Trava de Baú		Comando		-		
	07/08/2024 14:41:42	MG - DELTA - Próx. BR-050	A sirene está ligada		Status	0	NÃO	-19,9797	-47,7887
	07/08/2024 14:41:42	MG - DELTA - Próx. BR-050	Ignição ligada		Evento	0	NÃO	-19,9797	-47,7887
	07/08/2024 14:41:21	MG - DELTA - Próx. BR-050	11 REINICIO DE VIAGEM 11 REINICIO DE VIAGEM ID MOTORISTA:5072		Macro		NÃO	-19,9797	-47,7887
	07/08/2024 14:41:21	MG - DELTA - Próx. BR-050	A sirene está ligada		Alerta de Software		NÃO	-19,9797	-47,7887
	07/08/2024 14:39:52	MG - DELTA - Próx. BR-050	A sirene está ligada		Status	0	NÃO	-19,9797	-47,7887
	07/08/2024 14:39:52	MG - DELTA - Próx. BR-050	A sirene está ligada		Alerta de Software	0	NÃO	-19,9797	-47,7887
	07/08/2024 14:39:52	MG - DELTA - Próx. BR-050	Parada do Veículo		Alerta de Software	0	NÃO	-19,9797	-47,7887
	07/08/2024 14:37:55	MG - DELTA - Próx. BR-050	06 PARADA EM POSTO FISCAL 06 PARADA EM POSTO FISCAL: LOCAL:MG KM: PREVISAO DE REINICIO DATA:07/08/24 HORA:14:50		Macro		NÃO	-19,9797	-47,7887
	07/08/2024 14:37:55	MG - DELTA - Próx. BR-050	A sirene está ligada		Alerta de Software		NÃO	-19,9797	-47,7887
	07/08/2024 14:37:52	MG - DELTA - Próx. BR-050	A sirene está ligada		Status	0	NÃO	-19,9797	-47,7887
	07/08/2024 14:37:52	MG - DELTA - Próx. BR-050	A sirene está ligada		Alerta de Software	0	NÃO	-19,9797	-47,7887
	07/08/2024 14:37:52	MG - DELTA - Próx. BR-050	Parada do Veículo		Alerta de Software	0	NÃO	-19,9797	-47,7887
	07/08/2024 14:37:37	MG - DELTA - Próx. BR-050	Ignição desligada		Evento	0	NÃO	-19,9797	-47,7887
	07/08/2024 14:37:37	MG - DELTA - Próx. BR-050	A sirene está ligada		Status	0	NÃO	-19,9797	-47,7887
	07/08/2024 14:37:37	MG - DELTA - Próx. BR-050	A sirene está ligada		Alerta de Software	0	NÃO	-19,9797	-47,7887
	07/08/2024 14:37:37	MG - DELTA - Próx. BR-050	Parada do Veículo		Alerta de Software	0	NÃO	-19,9797	-47,7887
	07/08/2024 14:35:52	SP - IGARAPAVA - Rodovia Anhanguera	A sirene está ligada		Status	77	NÃO	-19,9855	-47,7881

## RELATÓRIO ANALÍTICO POR VEÍCULO






































Período: 06/08/2024 00:00:00 à 14/08/2024 12:00:00

Identificador: RUR4H31 EDIVAN SC 2022

Placa: RUR4H31

- Legenda:**
-  Mensagens enviadas do Veículo (Veículo -> Central)
  -  Mensagens enviadas do Veículo (Controle de Jornada Cliente)
  -  Mensagens enviadas da Central (Central -> Veículo)



Sentido:	Data e Hora:	Localização:	Mensagem:	Modo Emergência	Tipo Mensagem:	Vel. (Km/h)	Log ?	Latitude	Longitude
	07/08/2024 14:35:52	SP - IGARAPAVA - Rodovia Anhanguera	Ignição ligada		Status	77	NÃO	-19,9855	-47,7881
	07/08/2024 14:35:52	SP - IGARAPAVA - Rodovia Anhanguera	A sirene está ligada		Alerta de Software	77	NÃO	-19,9855	-47,7881
	07/08/2024 14:33:52	SP - IGARAPAVA - Próx. Rodovia Anhanguera	A sirene está ligada		Status	84	NÃO	-20,0088	-47,7845
	07/08/2024 14:33:52	SP - IGARAPAVA - Próx. Rodovia Anhanguera	Ignição ligada		Status	84	NÃO	-20,0088	-47,7845
	07/08/2024 14:33:52	SP - IGARAPAVA - Próx. Rodovia Anhanguera	A sirene está ligada		Alerta de Software	84	NÃO	-20,0088	-47,7845
	07/08/2024 14:31:52	SP - IGARAPAVA - Rodovia Anhanguera	A sirene está ligada		Status	76	NÃO	-20,0326	-47,7810
	07/08/2024 14:31:52	SP - IGARAPAVA - Rodovia Anhanguera	Ignição ligada		Status	76	NÃO	-20,0326	-47,7810
	07/08/2024 14:31:52	SP - IGARAPAVA - Rodovia Anhanguera	A sirene está ligada		Alerta de Software	76	NÃO	-20,0326	-47,7810
	07/08/2024 14:29:52	SP - IGARAPAVA - Próx. Rodovia Anhanguera	A sirene está ligada		Status	30	NÃO	-20,0513	-47,7838
	07/08/2024 14:29:52	SP - IGARAPAVA - Próx. Rodovia Anhanguera	Ignição ligada		Status	30	NÃO	-20,0513	-47,7838
	07/08/2024 14:29:52	SP - IGARAPAVA - Próx. Rodovia Anhanguera	A sirene está ligada		Alerta de Software	30	NÃO	-20,0513	-47,7838
	07/08/2024 14:27:52	SP - IGARAPAVA - Próx. Rodovia Anhanguera	A sirene está ligada		Status	28	NÃO	-20,0580	-47,7879
	07/08/2024 14:27:52	SP - IGARAPAVA - Próx. Rodovia Anhanguera	Ignição ligada		Status	28	NÃO	-20,0580	-47,7879
	07/08/2024 14:27:52	SP - IGARAPAVA - Próx. Rodovia Anhanguera	A sirene está ligada		Alerta de Software	28	NÃO	-20,0580	-47,7879
	07/08/2024 14:25:52	SP - ARAMINA - Rodovia Anhanguera	A sirene está ligada		Status	84	NÃO	-20,0712	-47,7881
	07/08/2024 14:25:52	SP - ARAMINA - Rodovia Anhanguera	Ignição ligada		Status	84	NÃO	-20,0712	-47,7881
	07/08/2024 14:25:52	SP - ARAMINA - Rodovia Anhanguera	A sirene está ligada		Alerta de Software	84	NÃO	-20,0712	-47,7881
	07/08/2024 14:23:52	SP - ARAMINA - Rodovia Anhanguera	A sirene está ligada		Status	65	NÃO	-20,0936	-47,7895
	07/08/2024 14:23:52	SP - ARAMINA - Rodovia Anhanguera	Ignição ligada		Status	65	NÃO	-20,0936	-47,7895
	07/08/2024 14:23:52	SP - ARAMINA - Rodovia Anhanguera	A sirene está ligada		Alerta de Software	65	NÃO	-20,0936	-47,7895
	07/08/2024 14:21:52	SP - ARAMINA - Rodovia Anhanguera	A sirene está ligada		Status	82	NÃO	-20,1141	-47,7913
	07/08/2024 14:21:52	SP - ARAMINA - Rodovia Anhanguera	Ignição ligada		Status	82	NÃO	-20,1141	-47,7913
	07/08/2024 14:21:52	SP - ARAMINA - Rodovia Anhanguera	A sirene está ligada		Alerta de Software	82	NÃO	-20,1141	-47,7913
	07/08/2024 14:19:52	SP - ARAMINA - Rodovia Anhanguera	A sirene está ligada		Status	46	NÃO	-20,1337	-47,7904
	07/08/2024 14:19:52	SP - ARAMINA - Rodovia Anhanguera	Ignição ligada		Status	46	NÃO	-20,1337	-47,7904
	07/08/2024 14:19:52	SP - ARAMINA - Rodovia Anhanguera	A sirene está ligada		Alerta de Software	46	NÃO	-20,1337	-47,7904
	07/08/2024 14:17:52	SP - ARAMINA - Rodovia Anhanguera	A sirene está ligada		Status	73	NÃO	-20,1497	-47,7894
	07/08/2024 14:17:52	SP - ARAMINA - Rodovia Anhanguera	Ignição ligada		Status	73	NÃO	-20,1497	-47,7894
	07/08/2024 14:17:52	SP - ARAMINA - Rodovia Anhanguera	A sirene está ligada		Alerta de Software	73	NÃO	-20,1497	-47,7894
	07/08/2024 14:15:52	SP - ARAMINA - Rodovia Anhanguera	A sirene está ligada		Status	82	NÃO	-20,1718	-47,7873
	07/08/2024 14:15:52	SP - ARAMINA - Rodovia Anhanguera	Ignição ligada		Status	82	NÃO	-20,1718	-47,7873
	07/08/2024 14:15:52	SP - ARAMINA - Rodovia Anhanguera	A sirene está ligada		Alerta de Software	82	NÃO	-20,1718	-47,7873
	07/08/2024 14:13:52	SP - ARAMINA - Rodovia Anhanguera	A sirene está ligada		Status	77	NÃO	-20,1947	-47,7853
	07/08/2024 14:13:52	SP - ARAMINA - Rodovia Anhanguera	Ignição ligada		Status	77	NÃO	-20,1947	-47,7853
	07/08/2024 14:13:52	SP - ARAMINA - Rodovia Anhanguera	A sirene está ligada		Alerta de Software	77	NÃO	-20,1947	-47,7853
	07/08/2024 14:11:52	SP - BURITIZAL - Próx. Rodovia Anhanguera	A sirene está ligada		Status	51	NÃO	-20,2123	-47,7877
	07/08/2024 14:11:52	SP - BURITIZAL - Próx. Rodovia Anhanguera	Ignição ligada		Status	51	NÃO	-20,2123	-47,7877



## RELATÓRIO ANALÍTICO POR VEÍCULO






































Período: 06/08/2024 00:00:00 à 14/08/2024 12:00:00

Identificador: RUR4H31 EDIVAN SC 2022

Placa: RUR4H31

- Legenda:**
-  Mensagens enviadas do Veículo (Veículo -> Central)
  -  Mensagens enviadas do Veículo (Controle de Jornada Cliente)
  -  Mensagens enviadas da Central (Central -> Veículo)






Sentido:	Data e Hora:	Localização:	Mensagem:	Modo Emergência	Tipo Mensagem:	Vel. (Km/h)	Log ?	Latitude	Longitude
	07/08/2024 14:11:52	SP - BURITIZAL - Próx. Rodovia Anhanguera	A sirene está ligada		Alerta de Software	51	NÃO	-20,2123	-47,7877
	07/08/2024 14:09:52	SP - BURITIZAL - Rodovia Anhanguera	A sirene está ligada		Status	80	NÃO	-20,2296	-47,7905
	07/08/2024 14:09:52	SP - BURITIZAL - Rodovia Anhanguera	Ignição ligada		Status	80	NÃO	-20,2296	-47,7905
	07/08/2024 14:09:52	SP - BURITIZAL - Rodovia Anhanguera	A sirene está ligada		Alerta de Software	80	NÃO	-20,2296	-47,7905
	07/08/2024 14:07:52	SP - BURITIZAL - Rodovia Anhanguera	A sirene está ligada		Status	36	NÃO	-20,2479	-47,7985
	07/08/2024 14:07:52	SP - BURITIZAL - Rodovia Anhanguera	Ignição ligada		Status	36	NÃO	-20,2479	-47,7985
	07/08/2024 14:07:52	SP - BURITIZAL - Rodovia Anhanguera	A sirene está ligada		Alerta de Software	36	NÃO	-20,2479	-47,7985
	07/08/2024 14:05:52	SP - ITUVERAVA - Rodovia Anhanguera	A sirene está ligada		Status	69	NÃO	-20,2668	-47,7988
	07/08/2024 14:05:52	SP - ITUVERAVA - Rodovia Anhanguera	Ignição ligada		Status	69	NÃO	-20,2668	-47,7988
	07/08/2024 14:05:52	SP - ITUVERAVA - Rodovia Anhanguera	A sirene está ligada		Alerta de Software	69	NÃO	-20,2668	-47,7988
	07/08/2024 14:03:52	SP - ITUVERAVA - Próx. Rodovia Anhanguera	A sirene está ligada		Status	59	NÃO	-20,2785	-47,7972
	07/08/2024 14:03:52	SP - ITUVERAVA - Próx. Rodovia Anhanguera	Ignição ligada		Status	59	NÃO	-20,2785	-47,7972
	07/08/2024 14:03:52	SP - ITUVERAVA - Próx. Rodovia Anhanguera	A sirene está ligada		Alerta de Software	59	NÃO	-20,2785	-47,7972
	07/08/2024 14:01:52	SP - ITUVERAVA - Rodovia Anhanguera	A sirene está ligada		Status	77	NÃO	-20,3014	-47,7996
	07/08/2024 14:01:52	SP - ITUVERAVA - Rodovia Anhanguera	Ignição ligada		Status	77	NÃO	-20,3014	-47,7996
	07/08/2024 14:01:52	SP - ITUVERAVA - Rodovia Anhanguera	A sirene está ligada		Alerta de Software	77	NÃO	-20,3014	-47,7996
	07/08/2024 13:59:52	SP - ITUVERAVA - Rodovia Anhanguera	A sirene está ligada		Status	83	NÃO	-20,3244	-47,8034
	07/08/2024 13:59:52	SP - ITUVERAVA - Rodovia Anhanguera	Ignição ligada		Status	83	NÃO	-20,3244	-47,8034
	07/08/2024 13:59:52	SP - ITUVERAVA - Rodovia Anhanguera	A sirene está ligada		Alerta de Software	83	NÃO	-20,3244	-47,8034
	07/08/2024 13:57:52	SP - ITUVERAVA - Rodovia Anhanguera	A sirene está ligada		Status	82	NÃO	-20,3462	-47,8108
	07/08/2024 13:57:52	SP - ITUVERAVA - Rodovia Anhanguera	Ignição ligada		Status	82	NÃO	-20,3462	-47,8108
	07/08/2024 13:57:52	SP - ITUVERAVA - Rodovia Anhanguera	A sirene está ligada		Alerta de Software	82	NÃO	-20,3462	-47,8108
	07/08/2024 13:55:52	SP - ITUVERAVA - Rodovia Anhanguera	A sirene está ligada		Status	69	NÃO	-20,3666	-47,8151
	07/08/2024 13:55:52	SP - ITUVERAVA - Rodovia Anhanguera	Ignição ligada		Status	69	NÃO	-20,3666	-47,8151
	07/08/2024 13:55:52	SP - ITUVERAVA - Rodovia Anhanguera	A sirene está ligada		Alerta de Software	69	NÃO	-20,3666	-47,8151
	07/08/2024 13:53:52	SP - ITUVERAVA - Rodovia Anhanguera	A sirene está ligada		Status	57	NÃO	-20,3835	-47,8141
	07/08/2024 13:53:52	SP - ITUVERAVA - Rodovia Anhanguera	Ignição ligada		Status	57	NÃO	-20,3835	-47,8141
	07/08/2024 13:53:52	SP - ITUVERAVA - Rodovia Anhanguera	A sirene está ligada		Alerta de Software	57	NÃO	-20,3835	-47,8141
	07/08/2024 13:51:52	SP - GUARÁ - Rodovia Anhanguera	A sirene está ligada		Status	38	NÃO	-20,3993	-47,8205
	07/08/2024 13:51:52	SP - GUARÁ - Rodovia Anhanguera	Ignição ligada		Status	38	NÃO	-20,3993	-47,8205
	07/08/2024 13:51:52	SP - GUARÁ - Rodovia Anhanguera	A sirene está ligada		Alerta de Software	38	NÃO	-20,3993	-47,8205
	07/08/2024 13:49:52	SP - GUARÁ - Rodovia Anhanguera	A sirene está ligada		Status	35	NÃO	-20,4116	-47,8257
	07/08/2024 13:49:52	SP - GUARÁ - Rodovia Anhanguera	Ignição ligada		Status	35	NÃO	-20,4116	-47,8257
	07/08/2024 13:49:52	SP - GUARÁ - Rodovia Anhanguera	A sirene está ligada		Alerta de Software	35	NÃO	-20,4116	-47,8257
	07/08/2024 13:47:52	SP - GUARÁ - Rodovia Anhanguera	A sirene está ligada		Status	72	NÃO	-20,4226	-47,8304
	07/08/2024 13:47:52	SP - GUARÁ - Rodovia Anhanguera	Ignição ligada		Status	72	NÃO	-20,4226	-47,8304
	07/08/2024 13:47:52	SP - GUARÁ - Rodovia Anhanguera	A sirene está ligada		Alerta de Software	72	NÃO	-20,4226	-47,8304

## RELATÓRIO ANALÍTICO POR VEÍCULO



































Período: 06/08/2024 00:00:00 à 14/08/2024 12:00:00

Identificador: RUR4H31 EDIVAN SC 2022

Placa: RUR4H31

- Legenda:**
-  Mensagens enviadas do Veículo (Veículo -> Central)
  -  Mensagens enviadas do Veículo (Controle de Jornada Cliente)
  -  Mensagens enviadas da Central (Central -> Veículo)






Sentido:	Data e Hora:	Localização:	Mensagem:	Modo Emergência	Tipo Mensagem:	Vel. (Km/h)	Log ?	Latitude	Longitude
	07/08/2024 13:45:52	SP - GUARÁ - Rodovia Anhanguera	A sirene está ligada		Status	58	NÃO	-20,4411	-47,8354
	07/08/2024 13:45:52	SP - GUARÁ - Rodovia Anhanguera	Ignição ligada		Status	58	NÃO	-20,4411	-47,8354
	07/08/2024 13:45:52	SP - GUARÁ - Rodovia Anhanguera	A sirene está ligada		Alerta de Software	58	NÃO	-20,4411	-47,8354
	07/08/2024 13:43:52	SP - GUARÁ - Próx. Rodovia Anhanguera	A sirene está ligada		Status	60	NÃO	-20,4616	-47,8373
	07/08/2024 13:43:52	SP - GUARÁ - Próx. Rodovia Anhanguera	Ignição ligada		Status	60	NÃO	-20,4616	-47,8373
	07/08/2024 13:43:52	SP - GUARÁ - Próx. Rodovia Anhanguera	A sirene está ligada		Alerta de Software	60	NÃO	-20,4616	-47,8373
	07/08/2024 13:41:52	SP - GUARÁ - Rodovia Anhanguera	A sirene está ligada		Status	81	NÃO	-20,4829	-47,8423
	07/08/2024 13:41:52	SP - GUARÁ - Rodovia Anhanguera	Ignição ligada		Status	81	NÃO	-20,4829	-47,8423
	07/08/2024 13:41:52	SP - GUARÁ - Rodovia Anhanguera	A sirene está ligada		Alerta de Software	81	NÃO	-20,4829	-47,8423
	07/08/2024 13:39:52	SP - GUARÁ - Rodovia Anhanguera	A sirene está ligada		Status	75	NÃO	-20,5045	-47,8391
	07/08/2024 13:39:52	SP - GUARÁ - Rodovia Anhanguera	Ignição ligada		Status	75	NÃO	-20,5045	-47,8391
	07/08/2024 13:39:52	SP - GUARÁ - Rodovia Anhanguera	A sirene está ligada		Alerta de Software	75	NÃO	-20,5045	-47,8391
	07/08/2024 13:37:52	SP - SÃO JOAQUIM DA BARRA - Rodovia Anhanguera	A sirene está ligada		Status	81	NÃO	-20,5218	-47,8391
	07/08/2024 13:37:52	SP - SÃO JOAQUIM DA BARRA - Rodovia Anhanguera	Ignição ligada		Status	81	NÃO	-20,5218	-47,8391
	07/08/2024 13:37:52	SP - SÃO JOAQUIM DA BARRA - Rodovia Anhanguera	A sirene está ligada		Alerta de Software	81	NÃO	-20,5218	-47,8391
	07/08/2024 13:35:52	SP - SÃO JOAQUIM DA BARRA - Rodovia Anhanguera	A sirene está ligada		Status	70	NÃO	-20,5399	-47,8521
	07/08/2024 13:35:52	SP - SÃO JOAQUIM DA BARRA - Rodovia Anhanguera	Ignição ligada		Status	70	NÃO	-20,5399	-47,8521
	07/08/2024 13:35:52	SP - SÃO JOAQUIM DA BARRA - Rodovia Anhanguera	A sirene está ligada		Alerta de Software	70	NÃO	-20,5399	-47,8521
	07/08/2024 13:33:52	SP - SÃO JOAQUIM DA BARRA - Via Anhanguera	A sirene está ligada		Status	80	NÃO	-20,5575	-47,8636
	07/08/2024 13:33:52	SP - SÃO JOAQUIM DA BARRA - Via Anhanguera	Ignição ligada		Status	80	NÃO	-20,5575	-47,8636
	07/08/2024 13:33:52	SP - SÃO JOAQUIM DA BARRA - Via Anhanguera	A sirene está ligada		Alerta de Software	80	NÃO	-20,5575	-47,8636
	07/08/2024 13:31:52	SP - SÃO JOAQUIM DA BARRA - Via Anhanguera	A sirene está ligada		Status	55	NÃO	-20,5767	-47,8734
	07/08/2024 13:31:52	SP - SÃO JOAQUIM DA BARRA - Via Anhanguera	Ignição ligada		Status	55	NÃO	-20,5767	-47,8734
	07/08/2024 13:31:52	SP - SÃO JOAQUIM DA BARRA - Via Anhanguera	A sirene está ligada		Alerta de Software	55	NÃO	-20,5767	-47,8734
	07/08/2024 13:31:52	SP - SÃO JOAQUIM DA BARRA - Via Anhanguera	Entrada em Área de Controle 'SP+MG+Rio - Raio 400Km'		Alerta de Software	55	NÃO	-20,5767	-47,8734
	07/08/2024 13:29:52	SP - SÃO JOAQUIM DA BARRA - Via Anhanguera	A sirene está ligada		Status	63	NÃO	-20,5964	-47,8825
	07/08/2024 13:29:52	SP - SÃO JOAQUIM DA BARRA - Via Anhanguera	Ignição ligada		Status	63	NÃO	-20,5964	-47,8825
	07/08/2024 13:29:52	SP - SÃO JOAQUIM DA BARRA - Via Anhanguera	A sirene está ligada		Alerta de Software	63	NÃO	-20,5964	-47,8825
	07/08/2024 13:29:52	SP - SÃO JOAQUIM DA BARRA - Via Anhanguera	Entrada em Área de Controle 'SP+MG+Rio - Raio 400Km'		Alerta de Software	63	NÃO	-20,5964	-47,8825
	07/08/2024 13:27:52	SP - SÃO JOAQUIM DA BARRA - Rodovia Anhanguera	A sirene está ligada		Status	82	NÃO	-20,6198	-47,8832
	07/08/2024 13:27:52	SP - SÃO JOAQUIM DA BARRA - Rodovia Anhanguera	Ignição ligada		Status	82	NÃO	-20,6198	-47,8832
	07/08/2024 13:27:52	SP - SÃO JOAQUIM DA BARRA - Rodovia Anhanguera	A sirene está ligada		Alerta de Software	82	NÃO	-20,6198	-47,8832
	07/08/2024 13:25:52	SP - SÃO JOAQUIM DA BARRA - Rodovia Anhanguera	A sirene está ligada		Status	53	NÃO	-20,6433	-47,8807
	07/08/2024 13:25:52	SP - SÃO JOAQUIM DA BARRA - Rodovia Anhanguera	Ignição ligada		Status	53	NÃO	-20,6433	-47,8807
	07/08/2024 13:25:52	SP - SÃO JOAQUIM DA BARRA - Rodovia Anhanguera	A sirene está ligada		Alerta de Software	53	NÃO	-20,6433	-47,8807
	07/08/2024 13:23:52	SP - ORLÂNDIA - Próx. Rodovia Anhanguera	A sirene está ligada		Status	27	NÃO	-20,6504	-47,8798
	07/08/2024 13:23:52	SP - ORLÂNDIA - Próx. Rodovia Anhanguera	Ignição ligada		Status	27	NÃO	-20,6504	-47,8798

## RELATÓRIO ANALÍTICO POR VEÍCULO






































Período: 06/08/2024 00:00:00 à 14/08/2024 12:00:00

Identificador: RUR4H31 EDIVAN SC 2022

Placa: RUR4H31




- Legenda:**
-  Mensagens enviadas do Veículo (Veículo -> Central)
  -  Mensagens enviadas do Veículo (Controle de Jornada Cliente)
  -  Mensagens enviadas da Central (Central -> Veículo)







































Sentido:	Data e Hora:	Localização:	Mensagem:	Modo Emergência	Tipo Mensagem:	Vel. (Km/h)	Log ?	Latitude	Longitude
	07/08/2024 13:23:52	SP - ORLÂNDIA - Próx. Rodovia Anhanguera	A sirene está ligada		Alerta de Software	27	NÃO	-20,6504	-47,8798
	07/08/2024 13:21:52	SP - ORLÂNDIA - Rodovia Anhanguera	A sirene está ligada		Status	59	NÃO	-20,6686	-47,8834
	07/08/2024 13:21:52	SP - ORLÂNDIA - Rodovia Anhanguera	Ignição ligada		Status	59	NÃO	-20,6686	-47,8834
	07/08/2024 13:21:52	SP - ORLÂNDIA - Rodovia Anhanguera	A sirene está ligada		Alerta de Software	59	NÃO	-20,6686	-47,8834
	07/08/2024 13:19:52	SP - ORLÂNDIA - Rodovia Anhanguera	A sirene está ligada		Status	61	NÃO	-20,6863	-47,8877
	07/08/2024 13:19:52	SP - ORLÂNDIA - Rodovia Anhanguera	Ignição ligada		Status	61	NÃO	-20,6863	-47,8877
	07/08/2024 13:19:52	SP - ORLÂNDIA - Rodovia Anhanguera	A sirene está ligada		Alerta de Software	61	NÃO	-20,6863	-47,8877
	07/08/2024 13:17:52	SP - ORLÂNDIA - Rodovia Anhanguera	A sirene está ligada		Status	61	NÃO	-20,7059	-47,8922
	07/08/2024 13:17:52	SP - ORLÂNDIA - Rodovia Anhanguera	Ignição ligada		Status	61	NÃO	-20,7059	-47,8922
	07/08/2024 13:17:52	SP - ORLÂNDIA - Rodovia Anhanguera	A sirene está ligada		Alerta de Software	61	NÃO	-20,7059	-47,8922
	07/08/2024 13:15:52	SP - ORLÂNDIA - Rodovia Anhanguera	A sirene está ligada		Status	32	NÃO	-20,7169	-47,8929
	07/08/2024 13:15:52	SP - ORLÂNDIA - Rodovia Anhanguera	Ignição ligada		Status	32	NÃO	-20,7169	-47,8929
	07/08/2024 13:15:52	SP - ORLÂNDIA - Rodovia Anhanguera	A sirene está ligada		Alerta de Software	32	NÃO	-20,7169	-47,8929
	07/08/2024 13:13:52	SP - ORLÂNDIA - Rodovia Anhanguera	A sirene está ligada		Status	81	NÃO	-20,7341	-47,8939
	07/08/2024 13:13:52	SP - ORLÂNDIA - Rodovia Anhanguera	Ignição ligada		Status	81	NÃO	-20,7341	-47,8939
	07/08/2024 13:13:52	SP - ORLÂNDIA - Rodovia Anhanguera	A sirene está ligada		Alerta de Software	81	NÃO	-20,7341	-47,8939
	07/08/2024 13:11:52	SP - ORLÂNDIA - Rodovia Anhanguera	A sirene está ligada		Status	58	NÃO	-20,7530	-47,8927
	07/08/2024 13:11:52	SP - ORLÂNDIA - Rodovia Anhanguera	Ignição ligada		Status	58	NÃO	-20,7530	-47,8927
	07/08/2024 13:11:52	SP - ORLÂNDIA - Rodovia Anhanguera	A sirene está ligada		Alerta de Software	58	NÃO	-20,7530	-47,8927
	07/08/2024 13:09:52	SP - ORLÂNDIA - Próx. Rodovia Anhanguera	A sirene está ligada		Status	58	NÃO	-20,7681	-47,8916
	07/08/2024 13:09:52	SP - ORLÂNDIA - Próx. Rodovia Anhanguera	Ignição ligada		Status	58	NÃO	-20,7681	-47,8916
	07/08/2024 13:09:52	SP - ORLÂNDIA - Próx. Rodovia Anhanguera	A sirene está ligada		Alerta de Software	58	NÃO	-20,7681	-47,8916
	07/08/2024 13:07:51	SP - SALES OLIVEIRA - Rodovia Anhanguera	A sirene está ligada		Status	62	NÃO	-20,7832	-47,8907
	07/08/2024 13:07:51	SP - SALES OLIVEIRA - Rodovia Anhanguera	Ignição ligada		Status	62	NÃO	-20,7832	-47,8907
	07/08/2024 13:07:51	SP - SALES OLIVEIRA - Rodovia Anhanguera	A sirene está ligada		Alerta de Software	62	NÃO	-20,7832	-47,8907
	07/08/2024 13:05:51	SP - SALES OLIVEIRA - Rodovia Anhanguera	A sirene está ligada		Status	67	NÃO	-20,8043	-47,8916
	07/08/2024 13:05:51	SP - SALES OLIVEIRA - Rodovia Anhanguera	Ignição ligada		Status	67	NÃO	-20,8043	-47,8916
	07/08/2024 13:05:51	SP - SALES OLIVEIRA - Rodovia Anhanguera	A sirene está ligada		Alerta de Software	67	NÃO	-20,8043	-47,8916
	07/08/2024 13:03:51	SP - SALES OLIVEIRA - Rodovia Anhanguera	A sirene está ligada		Status	56	NÃO	-20,8181	-47,8927
	07/08/2024 13:03:51	SP - SALES OLIVEIRA - Rodovia Anhanguera	Ignição ligada		Status	56	NÃO	-20,8181	-47,8927
	07/08/2024 13:03:51	SP - SALES OLIVEIRA - Rodovia Anhanguera	A sirene está ligada		Alerta de Software	56	NÃO	-20,8181	-47,8927
	07/08/2024 13:01:51	SP - SALES OLIVEIRA - Rodovia Anhanguera	A sirene está ligada		Status	49	NÃO	-20,8364	-47,8942
	07/08/2024 13:01:51	SP - SALES OLIVEIRA - Rodovia Anhanguera	Ignição ligada		Status	49	NÃO	-20,8364	-47,8942
	07/08/2024 13:01:51	SP - SALES OLIVEIRA - Rodovia Anhanguera	A sirene está ligada		Alerta de Software	49	NÃO	-20,8364	-47,8942
	07/08/2024 12:59:51	SP - SALES OLIVEIRA - Próx. Rodovia Anhanguera	A sirene está ligada		Status	59	NÃO	-20,8529	-47,8954
	07/08/2024 12:59:51	SP - SALES OLIVEIRA - Próx. Rodovia Anhanguera	Ignição ligada		Status	59	NÃO	-20,8529	-47,8954
	07/08/2024 12:59:51	SP - SALES OLIVEIRA - Próx. Rodovia Anhanguera	A sirene está ligada		Alerta de Software	59	NÃO	-20,8529	-47,8954

RELATÓRIO ANALÍTICO POR VEÍCULO

Período: 06/08/2024 00:00:00 à 14/08/2024 12:00:00  
Identificador: RUR4H31 EDIVAN SC 2022  
Placa: RUR4H31

- Legenda:**
-  Mensagens enviadas do Veículo (Veículo -> Central)
  -  Mensagens enviadas do Veículo (Controle de Jornada Cliente)
  -  Mensagens enviadas da Central (Central -> Veículo)



Sentido:	Data e Hora:	Localização:	Mensagem:	Modo Emergência	Tipo Mensagem:	Vel. (Km/h)	Log ?	Latitude	Longitude
	07/08/2024 12:59:28	SP - SALES OLIVEIRA - Rodovia Anhanguera			Posição Normal	74	NÃO	-20,8563	-47,8958
	07/08/2024 12:59:28	SP - SALES OLIVEIRA - Rodovia Anhanguera	A sirene está ligada		Alerta de Software	74	NÃO	-20,8563	-47,8958
	07/08/2024 12:57:51	SP - SALES OLIVEIRA - Rodovia Anhanguera	A sirene está ligada		Status	72	NÃO	-20,8710	-47,8970
	07/08/2024 12:57:51	SP - SALES OLIVEIRA - Rodovia Anhanguera	Ignição ligada		Status	72	NÃO	-20,8710	-47,8970
	07/08/2024 12:55:51	SP - SALES OLIVEIRA - Rodovia Anhanguera	A sirene está ligada		Status	52	NÃO	-20,8921	-47,8947
	07/08/2024 12:55:51	SP - SALES OLIVEIRA - Rodovia Anhanguera	Ignição ligada		Status	52	NÃO	-20,8921	-47,8947
	07/08/2024 12:55:51	SP - SALES OLIVEIRA - Rodovia Anhanguera	A sirene está ligada		Alerta de Software	52	NÃO	-20,8921	-47,8947
	07/08/2024 12:55:11	SP - SALES OLIVEIRA - Rodovia Anhanguera			Posição Normal	33	NÃO	-20,8959	-47,8935
	07/08/2024 12:55:11	SP - SALES OLIVEIRA - Rodovia Anhanguera	A sirene está ligada		Alerta de Software	33	NÃO	-20,8959	-47,8935
	07/08/2024 12:53:51	SP - SALES OLIVEIRA - Rodovia Anhanguera	A sirene está ligada		Status	12	NÃO	-20,8992	-47,8925
	07/08/2024 12:53:51	SP - SALES OLIVEIRA - Rodovia Anhanguera	Ignição ligada		Status	12	NÃO	-20,8992	-47,8925
	07/08/2024 12:51:52	SP - SALES OLIVEIRA - Próx. Rodovia Anhanguera	A sirene está ligada		Status	0	NÃO	-20,9001	-47,8920
	07/08/2024 12:51:52	SP - SALES OLIVEIRA - Próx. Rodovia Anhanguera	Ignição ligada		Evento	0	NÃO	-20,9001	-47,8920
	07/08/2024 12:51:51	SP - SALES OLIVEIRA - Próx. Rodovia Anhanguera	O veículo está bloqueado		Status	0	NÃO	-20,9001	-47,8920
	07/08/2024 12:51:51	SP - SALES OLIVEIRA - Próx. Rodovia Anhanguera	O veículo está bloqueado		Status	0	NÃO	-20,9000	-47,8920
	07/08/2024 12:51:51	SP - SALES OLIVEIRA - Próx. Rodovia Anhanguera	A sirene está ligada		Status	0	NÃO	-20,9001	-47,8920
	07/08/2024 12:51:51	SP - SALES OLIVEIRA - Próx. Rodovia Anhanguera	A sirene está ligada		Status	0	NÃO	-20,9000	-47,8920
	07/08/2024 12:51:51	SP - SALES OLIVEIRA - Próx. Rodovia Anhanguera	A sirene está ligada		Alerta de Software	0	NÃO	-20,9000	-47,8920
	07/08/2024 12:51:51	SP - SALES OLIVEIRA - Próx. Rodovia Anhanguera	Parada do Veículo		Alerta de Software	0	NÃO	-20,9000	-47,8920
	07/08/2024 12:50:40	SP - SALES OLIVEIRA - Próx. Rodovia Anhanguera			Posição Normal	0	NÃO	-20,9001	-47,8920
	07/08/2024 12:50:40	SP - SALES OLIVEIRA - Próx. Rodovia Anhanguera	A sirene está ligada		Alerta de Software	0	NÃO	-20,9001	-47,8920
	07/08/2024 12:50:40	SP - SALES OLIVEIRA - Próx. Rodovia Anhanguera	Parada do Veículo		Alerta de Software	0	NÃO	-20,9001	-47,8920
	07/08/2024 12:48:37	MENSAGEM ENVIADA PELA CENTRAL   Enviada por: integração	Habilitar sensor de violação de painel		Comando		-		
	07/08/2024 12:48:36	MENSAGEM ENVIADA PELA CENTRAL   Enviada por: integração	Habilitar sensor de porta do carona		Comando		-		
	07/08/2024 12:48:27	MENSAGEM ENVIADA PELA CENTRAL   Enviada por: integração	Habilitar sensor de porta do motorista		Comando		-		
	07/08/2024 12:48:25	SP - SALES OLIVEIRA - Próx. Rodovia Anhanguera	O veículo está bloqueado		Status	0	SIM	-20,9001	-47,8920
	07/08/2024 12:48:25	SP - SALES OLIVEIRA - Próx. Rodovia Anhanguera	A sirene está ligada		Status	0	SIM	-20,9001	-47,8920
	07/08/2024 12:48:19	MENSAGEM ENVIADA PELA CENTRAL   Enviada por: integração	Habilitar sensor de desengate		Comando		-		
	07/08/2024 12:48:13	MENSAGEM ENVIADA PELA CENTRAL   Enviada por: integração	Desabilitar Botão de Abertura de Trava de Baú		Comando		-		
	07/08/2024 12:48:11	MENSAGEM ENVIADA PELA CENTRAL   Enviada por: integração	Desligar Bloqueio		Comando		-		
	07/08/2024 12:47:41	SP - SALES OLIVEIRA - Próx. Rodovia Anhanguera	Ignição desligada		Evento	0	NÃO	-20,9001	-47,8920
	07/08/2024 12:47:41	SP - SALES OLIVEIRA - Próx. Rodovia Anhanguera	A sirene está ligada		Status	0	NÃO	-20,9001	-47,8920
	07/08/2024 12:47:41	SP - SALES OLIVEIRA - Próx. Rodovia Anhanguera	O veículo está bloqueado		Status	0	NÃO	-20,9001	-47,8920
	07/08/2024 12:47:20	SP - SALES OLIVEIRA - Próx. Rodovia Anhanguera	A sirene está ligada		Status	0	NÃO	-20,9001	-47,8920
	07/08/2024 12:47:20	SP - SALES OLIVEIRA - Próx. Rodovia Anhanguera	O veículo está bloqueado		Status	0	NÃO	-20,9001	-47,8920
	07/08/2024 12:47:20	SP - SALES OLIVEIRA - Próx. Rodovia Anhanguera	Ignição ligada		Evento	0	NÃO	-20,9001	-47,8920

## RELATÓRIO ANALÍTICO POR VEÍCULO





































Período: 06/08/2024 00:00:00 à 14/08/2024 12:00:00

Identificador: RUR4H31 EDIVAN SC 2022

Placa: RUR4H31

- Legenda:**
-  Mensagens enviadas do Veículo (Veículo -> Central)
  -  Mensagens enviadas do Veículo (Controle de Jornada Cliente)
  -  Mensagens enviadas da Central (Central -> Veículo)



Sentido:	Data e Hora:	Localização:	Mensagem:	Modo Emergência	Tipo Mensagem:	Vel. (Km/h)	Log ?	Latitude	Longitude
	07/08/2024 12:46:32	SP - SALES OLIVEIRA - Próx. Rodovia Anhanguera	Ignição desligada		Evento	0	NÃO	-20,9001	-47,8920
	07/08/2024 12:46:32	SP - SALES OLIVEIRA - Próx. Rodovia Anhanguera	A sirene está ligada		Status	0	NÃO	-20,9001	-47,8920
	07/08/2024 12:46:32	SP - SALES OLIVEIRA - Próx. Rodovia Anhanguera	O veículo está bloqueado		Status	0	NÃO	-20,9001	-47,8920
	07/08/2024 12:46:25	SP - SALES OLIVEIRA - Próx. Rodovia Anhanguera	O veículo está bloqueado		Status	0	SIM	-20,9001	-47,8920
	07/08/2024 12:46:25	SP - SALES OLIVEIRA - Próx. Rodovia Anhanguera	A sirene está ligada		Status	0	SIM	-20,9001	-47,8920
	07/08/2024 12:46:25	SP - SALES OLIVEIRA - Próx. Rodovia Anhanguera	Ignição ligada		Status	0	SIM	-20,9001	-47,8920
	07/08/2024 12:45:06	SP - SALES OLIVEIRA - Próx. Rodovia Anhanguera	11 REINICIO DE VIAGEM 11 REINICIO DE VIAGEM ID MOTORISTA:5072		Macro		NÃO	-20,9001	-47,8920
	07/08/2024 12:45:06	SP - SALES OLIVEIRA - Próx. Rodovia Anhanguera	A sirene está ligada		Alerta de Software		NÃO	-20,9001	-47,8920
	07/08/2024 12:44:25	SP - SALES OLIVEIRA - Próx. Rodovia Anhanguera	O veículo está bloqueado		Status	0	NÃO	-20,9001	-47,8920
	07/08/2024 12:44:25	SP - SALES OLIVEIRA - Próx. Rodovia Anhanguera	A sirene está ligada		Status	0	NÃO	-20,9001	-47,8920
	07/08/2024 12:44:25	SP - SALES OLIVEIRA - Próx. Rodovia Anhanguera	Ignição ligada		Status	0	NÃO	-20,9001	-47,8920
	07/08/2024 12:44:25	SP - SALES OLIVEIRA - Próx. Rodovia Anhanguera	A sirene está ligada		Alerta de Software	0	NÃO	-20,9001	-47,8920
	07/08/2024 12:44:25	SP - SALES OLIVEIRA - Próx. Rodovia Anhanguera	Parada do Veículo		Alerta de Software	0	NÃO	-20,9001	-47,8920
	07/08/2024 12:42:25	SP - SALES OLIVEIRA - Próx. Rodovia Anhanguera	O veículo está bloqueado		Status	0	NÃO	-20,9001	-47,8920
	07/08/2024 12:42:25	SP - SALES OLIVEIRA - Próx. Rodovia Anhanguera	A sirene está ligada		Status	0	NÃO	-20,9001	-47,8920
	07/08/2024 12:42:25	SP - SALES OLIVEIRA - Próx. Rodovia Anhanguera	Ignição ligada		Status	0	NÃO	-20,9001	-47,8920
	07/08/2024 12:42:25	SP - SALES OLIVEIRA - Próx. Rodovia Anhanguera	A sirene está ligada		Alerta de Software	0	NÃO	-20,9001	-47,8920
	07/08/2024 12:42:25	SP - SALES OLIVEIRA - Próx. Rodovia Anhanguera	Parada do Veículo		Alerta de Software	0	NÃO	-20,9001	-47,8920
	07/08/2024 12:40:25	SP - SALES OLIVEIRA - Próx. Rodovia Anhanguera	O veículo está bloqueado		Status	0	NÃO	-20,9001	-47,8920
	07/08/2024 12:40:25	SP - SALES OLIVEIRA - Próx. Rodovia Anhanguera	A sirene está ligada		Status	0	NÃO	-20,9001	-47,8920
	07/08/2024 12:40:25	SP - SALES OLIVEIRA - Próx. Rodovia Anhanguera	Ignição ligada		Status	0	NÃO	-20,9001	-47,8920
	07/08/2024 12:40:25	SP - SALES OLIVEIRA - Próx. Rodovia Anhanguera	A sirene está ligada		Alerta de Software	0	NÃO	-20,9001	-47,8920
	07/08/2024 12:40:25	SP - SALES OLIVEIRA - Próx. Rodovia Anhanguera	Parada do Veículo		Alerta de Software	0	NÃO	-20,9001	-47,8920
	07/08/2024 12:38:25	SP - SALES OLIVEIRA - Próx. Rodovia Anhanguera	O veículo está bloqueado		Status	0	NÃO	-20,9001	-47,8921
	07/08/2024 12:38:25	SP - SALES OLIVEIRA - Próx. Rodovia Anhanguera	A sirene está ligada		Status	0	NÃO	-20,9001	-47,8921
	07/08/2024 12:38:25	SP - SALES OLIVEIRA - Próx. Rodovia Anhanguera	Ignição ligada		Status	0	NÃO	-20,9001	-47,8921
	07/08/2024 12:38:25	SP - SALES OLIVEIRA - Próx. Rodovia Anhanguera	A sirene está ligada		Alerta de Software	0	NÃO	-20,9001	-47,8921
	07/08/2024 12:38:25	SP - SALES OLIVEIRA - Próx. Rodovia Anhanguera	Parada do Veículo		Alerta de Software	0	NÃO	-20,9001	-47,8921
	07/08/2024 12:36:25	SP - SALES OLIVEIRA - Próx. Rodovia Anhanguera	O veículo está bloqueado		Status	0	NÃO	-20,9001	-47,8921
	07/08/2024 12:36:25	SP - SALES OLIVEIRA - Próx. Rodovia Anhanguera	A sirene está ligada		Status	0	NÃO	-20,9001	-47,8921
	07/08/2024 12:36:25	SP - SALES OLIVEIRA - Próx. Rodovia Anhanguera	Ignição ligada		Status	0	NÃO	-20,9001	-47,8921
	07/08/2024 12:36:25	SP - SALES OLIVEIRA - Próx. Rodovia Anhanguera	A sirene está ligada		Alerta de Software	0	NÃO	-20,9001	-47,8921
	07/08/2024 12:36:25	SP - SALES OLIVEIRA - Próx. Rodovia Anhanguera	Parada do Veículo		Alerta de Software	0	NÃO	-20,9001	-47,8921
	07/08/2024 12:34:25	SP - SALES OLIVEIRA - Próx. Rodovia Anhanguera	O veículo está bloqueado		Status	0	NÃO	-20,9001	-47,8921
	07/08/2024 12:34:25	SP - SALES OLIVEIRA - Próx. Rodovia Anhanguera	A sirene está ligada		Status	0	NÃO	-20,9001	-47,8921
	07/08/2024 12:34:25	SP - SALES OLIVEIRA - Próx. Rodovia Anhanguera	Ignição ligada		Status	0	NÃO	-20,9001	-47,8921
	07/08/2024 12:34:25	SP - SALES OLIVEIRA - Próx. Rodovia Anhanguera	A sirene está ligada		Alerta de Software	0	NÃO	-20,9001	-47,8921






## RELATÓRIO ANALÍTICO POR VEÍCULO






































Período: 06/08/2024 00:00:00 à 14/08/2024 12:00:00

Identificador: RUR4H31 EDIVAN SC 2022

Placa: RUR4H31

- Legenda:**
-  Mensagens enviadas do Veículo (Veículo -> Central)
  -  Mensagens enviadas do Veículo (Controle de Jornada Cliente)
  -  Mensagens enviadas da Central (Central -> Veículo)



Sentido:	Data e Hora:	Localização:	Mensagem:	Modo Emergência	Tipo Mensagem:	Vel. (Km/h)	Log ?	Latitude	Longitude
	07/08/2024 12:34:25	SP - SALES OLIVEIRA - Próx. Rodovia Anhanguera	Parada do Veículo		Alerta de Software	0	NÃO	-20,9001	-47,8921
	07/08/2024 12:32:25	SP - SALES OLIVEIRA - Próx. Rodovia Anhanguera	O veículo está bloqueado		Status	0	NÃO	-20,9001	-47,8921
	07/08/2024 12:32:25	SP - SALES OLIVEIRA - Próx. Rodovia Anhanguera	A sirene está ligada		Status	0	NÃO	-20,9001	-47,8921
	07/08/2024 12:32:25	SP - SALES OLIVEIRA - Próx. Rodovia Anhanguera	Ignição ligada		Status	0	NÃO	-20,9001	-47,8921
	07/08/2024 12:32:25	SP - SALES OLIVEIRA - Próx. Rodovia Anhanguera	A sirene está ligada		Alerta de Software	0	NÃO	-20,9001	-47,8921
	07/08/2024 12:32:25	SP - SALES OLIVEIRA - Próx. Rodovia Anhanguera	Parada do Veículo		Alerta de Software	0	NÃO	-20,9001	-47,8921
	07/08/2024 12:30:25	SP - SALES OLIVEIRA - Próx. Rodovia Anhanguera	O veículo está bloqueado		Status	0	NÃO	-20,9001	-47,8921
	07/08/2024 12:30:25	SP - SALES OLIVEIRA - Próx. Rodovia Anhanguera	A sirene está ligada		Status	0	NÃO	-20,9001	-47,8921
	07/08/2024 12:30:25	SP - SALES OLIVEIRA - Próx. Rodovia Anhanguera	Ignição ligada		Status	0	NÃO	-20,9001	-47,8921
	07/08/2024 12:30:25	SP - SALES OLIVEIRA - Próx. Rodovia Anhanguera	A sirene está ligada		Alerta de Software	0	NÃO	-20,9001	-47,8921
	07/08/2024 12:30:25	SP - SALES OLIVEIRA - Próx. Rodovia Anhanguera	Parada do Veículo		Alerta de Software	0	NÃO	-20,9001	-47,8921
	07/08/2024 12:28:25	SP - SALES OLIVEIRA - Próx. Rodovia Anhanguera	O veículo está bloqueado		Status	0	NÃO	-20,9001	-47,8921
	07/08/2024 12:28:25	SP - SALES OLIVEIRA - Próx. Rodovia Anhanguera	A sirene está ligada		Status	0	NÃO	-20,9001	-47,8921
	07/08/2024 12:28:25	SP - SALES OLIVEIRA - Próx. Rodovia Anhanguera	Ignição ligada		Status	0	NÃO	-20,9001	-47,8921
	07/08/2024 12:28:25	SP - SALES OLIVEIRA - Próx. Rodovia Anhanguera	A sirene está ligada		Alerta de Software	0	NÃO	-20,9001	-47,8921
	07/08/2024 12:28:25	SP - SALES OLIVEIRA - Próx. Rodovia Anhanguera	Parada do Veículo		Alerta de Software	0	NÃO	-20,9001	-47,8921
	07/08/2024 12:28:25	SP - SALES OLIVEIRA - Próx. Rodovia Anhanguera	Entrada em Área de Controle 'SP+MG+Rio - Raio 400Km'		Alerta de Software	0	NÃO	-20,9001	-47,8921
	07/08/2024 12:26:25	SP - SALES OLIVEIRA - Próx. Rodovia Anhanguera	O veículo está bloqueado		Status	0	NÃO	-20,9002	-47,8921
	07/08/2024 12:26:25	SP - SALES OLIVEIRA - Próx. Rodovia Anhanguera	A sirene está ligada		Status	0	NÃO	-20,9002	-47,8921
	07/08/2024 12:26:25	SP - SALES OLIVEIRA - Próx. Rodovia Anhanguera	Ignição ligada		Status	0	NÃO	-20,9002	-47,8921
	07/08/2024 12:26:25	SP - SALES OLIVEIRA - Próx. Rodovia Anhanguera	A sirene está ligada		Alerta de Software	0	NÃO	-20,9002	-47,8921
	07/08/2024 12:26:25	SP - SALES OLIVEIRA - Próx. Rodovia Anhanguera	Parada do Veículo		Alerta de Software	0	NÃO	-20,9002	-47,8921
	07/08/2024 12:24:25	SP - SALES OLIVEIRA - Próx. Rodovia Anhanguera	O veículo está bloqueado		Status	0	NÃO	-20,9002	-47,8921
	07/08/2024 12:24:25	SP - SALES OLIVEIRA - Próx. Rodovia Anhanguera	A sirene está ligada		Status	0	NÃO	-20,9002	-47,8921
	07/08/2024 12:24:25	SP - SALES OLIVEIRA - Próx. Rodovia Anhanguera	Ignição ligada		Status	0	NÃO	-20,9002	-47,8921
	07/08/2024 12:24:25	SP - SALES OLIVEIRA - Próx. Rodovia Anhanguera	A sirene está ligada		Alerta de Software	0	NÃO	-20,9002	-47,8921
	07/08/2024 12:24:25	SP - SALES OLIVEIRA - Próx. Rodovia Anhanguera	Parada do Veículo		Alerta de Software	0	NÃO	-20,9002	-47,8921
	07/08/2024 12:22:25	SP - SALES OLIVEIRA - Próx. Rodovia Anhanguera	O veículo está bloqueado		Status	0	NÃO	-20,9002	-47,8921
	07/08/2024 12:22:25	SP - SALES OLIVEIRA - Próx. Rodovia Anhanguera	A sirene está ligada		Status	0	NÃO	-20,9002	-47,8921
	07/08/2024 12:22:25	SP - SALES OLIVEIRA - Próx. Rodovia Anhanguera	Ignição ligada		Status	0	NÃO	-20,9002	-47,8921
	07/08/2024 12:22:25	SP - SALES OLIVEIRA - Próx. Rodovia Anhanguera	A sirene está ligada		Alerta de Software	0	NÃO	-20,9002	-47,8921
	07/08/2024 12:22:25	SP - SALES OLIVEIRA - Próx. Rodovia Anhanguera	Parada do Veículo		Alerta de Software	0	NÃO	-20,9002	-47,8921
	07/08/2024 12:20:25	SP - SALES OLIVEIRA - Próx. Rodovia Anhanguera	O veículo está bloqueado		Status	0	NÃO	-20,9002	-47,8921
	07/08/2024 12:20:25	SP - SALES OLIVEIRA - Próx. Rodovia Anhanguera	A sirene está ligada		Status	0	NÃO	-20,9002	-47,8921
	07/08/2024 12:20:25	SP - SALES OLIVEIRA - Próx. Rodovia Anhanguera	Ignição ligada		Status	0	NÃO	-20,9002	-47,8921
	07/08/2024 12:20:25	SP - SALES OLIVEIRA - Próx. Rodovia Anhanguera	A sirene está ligada		Alerta de Software	0	NÃO	-20,9002	-47,8921
	07/08/2024 12:20:25	SP - SALES OLIVEIRA - Próx. Rodovia Anhanguera	Parada do Veículo		Alerta de Software	0	NÃO	-20,9002	-47,8921

RELATÓRIO ANALÍTICO POR VEÍCULO

Período: 06/08/2024 00:00:00 à 14/08/2024 12:00:00

Identificador: RUR4H31 EDIVAN SC 2022

Placa: RUR4H31

Legenda:

Mensagens enviadas do Veículo (Veículo -> Central)

Mensagens enviadas do Veículo (Controle de Jornada Cliente)




Mensagens enviadas da Central (Central -> Veículo)





































Sentido:	Data e Hora:	Localização:	Mensagem:	Modo Emergência	Tipo Mensagem:	Vel. (Km/h)	Log ?	Latitude	Longitude
	07/08/2024 12:20:12	SP - SALES OLIVEIRA - Próx. Rodovia Anhanguera	A sirene está ligada		Status	0	NÃO	-20,9002	-47,8921
	07/08/2024 12:20:12	SP - SALES OLIVEIRA - Próx. Rodovia Anhanguera	O veículo está bloqueado		Status	0	NÃO	-20,9002	-47,8921
	07/08/2024 12:20:12	SP - SALES OLIVEIRA - Próx. Rodovia Anhanguera	Ignição ligada		Evento	0	NÃO	-20,9002	-47,8921
	07/08/2024 12:20:12	SP - SALES OLIVEIRA - Próx. Rodovia Anhanguera	A sirene está ligada		Alerta de Software	0	NÃO	-20,9002	-47,8921
	07/08/2024 12:20:12	SP - SALES OLIVEIRA - Próx. Rodovia Anhanguera	Parada do Veículo		Alerta de Software	0	NÃO	-20,9002	-47,8921
	07/08/2024 12:18:25	SP - SALES OLIVEIRA - Próx. Rodovia Anhanguera	O veículo está bloqueado		Status	0	NÃO	-20,9002	-47,8921
	07/08/2024 12:18:25	SP - SALES OLIVEIRA - Próx. Rodovia Anhanguera	A sirene está ligada		Status	0	NÃO	-20,9002	-47,8921
	07/08/2024 12:18:25	SP - SALES OLIVEIRA - Próx. Rodovia Anhanguera	A sirene está ligada		Alerta de Software	0	NÃO	-20,9002	-47,8921
	07/08/2024 12:18:25	SP - SALES OLIVEIRA - Próx. Rodovia Anhanguera	Parada do Veículo		Alerta de Software	0	NÃO	-20,9002	-47,8921
	07/08/2024 12:16:54	MENSAGEM ENVIADA PELA CENTRAL   Enviada por: integração	Temporizador 10-10 / 18 hora(s)		Comando		-		
	07/08/2024 12:16:25	SP - SALES OLIVEIRA - Próx. Rodovia Anhanguera	O veículo está bloqueado		Status	0	NÃO	-20,9002	-47,8921
	07/08/2024 12:16:25	SP - SALES OLIVEIRA - Próx. Rodovia Anhanguera	A sirene está ligada		Status	0	NÃO	-20,9002	-47,8921
	07/08/2024 12:16:25	SP - SALES OLIVEIRA - Próx. Rodovia Anhanguera	A sirene está ligada		Alerta de Software	0	NÃO	-20,9002	-47,8921
	07/08/2024 12:16:25	SP - SALES OLIVEIRA - Próx. Rodovia Anhanguera	Parada do Veículo		Alerta de Software	0	NÃO	-20,9002	-47,8921
	07/08/2024 12:14:25	SP - SALES OLIVEIRA - Próx. Rodovia Anhanguera	O veículo está bloqueado		Status	0	NÃO	-20,9002	-47,8921
	07/08/2024 12:14:25	SP - SALES OLIVEIRA - Próx. Rodovia Anhanguera	A sirene está ligada		Status	0	NÃO	-20,9002	-47,8921
	07/08/2024 12:14:25	SP - SALES OLIVEIRA - Próx. Rodovia Anhanguera	A sirene está ligada		Alerta de Software	0	NÃO	-20,9002	-47,8921
	07/08/2024 12:14:25	SP - SALES OLIVEIRA - Próx. Rodovia Anhanguera	Parada do Veículo		Alerta de Software	0	NÃO	-20,9002	-47,8921
	07/08/2024 12:12:25	SP - SALES OLIVEIRA - Próx. Rodovia Anhanguera	O veículo está bloqueado		Status	0	NÃO	-20,9002	-47,8921
	07/08/2024 12:12:25	SP - SALES OLIVEIRA - Próx. Rodovia Anhanguera	A sirene está ligada		Status	0	NÃO	-20,9002	-47,8921
	07/08/2024 12:12:25	SP - SALES OLIVEIRA - Próx. Rodovia Anhanguera	A sirene está ligada		Alerta de Software	0	NÃO	-20,9002	-47,8921
	07/08/2024 12:12:25	SP - SALES OLIVEIRA - Próx. Rodovia Anhanguera	Parada do Veículo		Alerta de Software	0	NÃO	-20,9002	-47,8921
	07/08/2024 12:10:25	SP - SALES OLIVEIRA - Próx. Rodovia Anhanguera	O veículo está bloqueado		Status	0	NÃO	-20,9002	-47,8921
	07/08/2024 12:10:25	SP - SALES OLIVEIRA - Próx. Rodovia Anhanguera	A sirene está ligada		Status	0	NÃO	-20,9002	-47,8921
	07/08/2024 12:10:25	SP - SALES OLIVEIRA - Próx. Rodovia Anhanguera	A sirene está ligada		Alerta de Software	0	NÃO	-20,9002	-47,8921
	07/08/2024 12:10:25	SP - SALES OLIVEIRA - Próx. Rodovia Anhanguera	Parada do Veículo		Alerta de Software	0	NÃO	-20,9002	-47,8921
	07/08/2024 12:08:31	SP - SALES OLIVEIRA - Próx. Rodovia Anhanguera	A sirene está ligada		Status	0	NÃO	-20,9002	-47,8921
	07/08/2024 12:08:31	SP - SALES OLIVEIRA - Próx. Rodovia Anhanguera	O veículo está bloqueado		Status	0	NÃO	-20,9002	-47,8921
	07/08/2024 12:08:31	SP - SALES OLIVEIRA - Próx. Rodovia Anhanguera	A sirene está ligada		Alerta de Software	0	NÃO	-20,9002	-47,8921
	07/08/2024 12:08:31	SP - SALES OLIVEIRA - Próx. Rodovia Anhanguera	Parada do Veículo		Alerta de Software	0	NÃO	-20,9002	-47,8921
	07/08/2024 12:08:25	SP - SALES OLIVEIRA - Próx. Rodovia Anhanguera	O veículo está bloqueado		Status	0	NÃO	-20,9002	-47,8921
	07/08/2024 12:08:25	SP - SALES OLIVEIRA - Próx. Rodovia Anhanguera	A sirene está ligada		Status	0	NÃO	-20,9002	-47,8921
	07/08/2024 12:06:25	SP - SALES OLIVEIRA - Próx. Rodovia Anhanguera	O veículo está bloqueado		Status	0	NÃO	-20,9002	-47,8921
	07/08/2024 12:06:25	SP - SALES OLIVEIRA - Próx. Rodovia Anhanguera	A sirene está ligada		Status	0	NÃO	-20,9002	-47,8921
	07/08/2024 12:04:25	SP - SALES OLIVEIRA - Próx. Rodovia Anhanguera	O veículo está bloqueado		Status	0	NÃO	-20,9002	-47,8921
	07/08/2024 12:04:25	SP - SALES OLIVEIRA - Próx. Rodovia Anhanguera	A sirene está ligada		Status	0	NÃO	-20,9002	-47,8921
	07/08/2024 12:04:07	MENSAGEM ENVIADA PELA CENTRAL   Enviada por: integração	MENSAGEM IIVRE:VEICULO BLOQUEADO		Macro		-		

RELATÓRIO ANALÍTICO POR VEÍCULO

Período: 06/08/2024 00:00:00 à 14/08/2024 12:00:00  
Identificador: RUR4H31 EDIVAN SC 2022  
Placa: RUR4H31

- Legenda:**
-  Mensagens enviadas do Veículo (Veículo -> Central)
  -  Mensagens enviadas do Veículo (Controle de Jornada Cliente)
  -  Mensagens enviadas da Central (Central -> Veículo)



Sentido:	Data e Hora:	Localização:	Mensagem:	Modo Emergência	Tipo Mensagem:	Vel. (Km/h)	Log ?	Latitude	Longitude
	07/08/2024 12:04:07	MENSAGEM ENVIADA PELA CENTRAL   Enviada por: integração	Ligar Bloqueio		Comando		-		
	07/08/2024 12:02:25	SP - SALES OLIVEIRA - Próx. Rodovia Anhanguera	O veículo está bloqueado		Status	0	SIM	-20,9002	-47,8921
	07/08/2024 12:02:25	SP - SALES OLIVEIRA - Próx. Rodovia Anhanguera	A sirene está ligada		Status	0	SIM	-20,9002	-47,8921
	07/08/2024 12:01:43	SP - SALES OLIVEIRA - Próx. Rodovia Anhanguera	05 PARADA PARA ALIMENTACAO 05 PARADA PARA ALIMENTACAO: LOCAL:POSTO KM: PREVISAO DE REINICIO DATA:07/08/24 HORA:13:00		Macro		NÃO	-20,9002	-47,8920
	07/08/2024 12:01:43	SP - SALES OLIVEIRA - Próx. Rodovia Anhanguera	A sirene está ligada		Alerta de Software		NÃO	-20,9002	-47,8920
	07/08/2024 12:01:18	SP - SALES OLIVEIRA - Próx. Rodovia Anhanguera	Ignição desligada		Evento	0	SIM	-20,9002	-47,8921
	07/08/2024 12:01:18	SP - SALES OLIVEIRA - Próx. Rodovia Anhanguera	A sirene está ligada		Status	0	SIM	-20,9002	-47,8921
	07/08/2024 12:00:25	SP - SALES OLIVEIRA - Próx. Rodovia Anhanguera	A sirene está ligada		Status	5	SIM	-20,9004	-47,8920
	07/08/2024 12:00:25	SP - SALES OLIVEIRA - Próx. Rodovia Anhanguera	Ignição ligada		Status	5	SIM	-20,9004	-47,8920
	07/08/2024 11:58:25	SP - SALES OLIVEIRA - Próx. Rodovia Anhanguera	A sirene está ligada		Status	0	NÃO	-20,9007	-47,8918
	07/08/2024 11:58:25	SP - SALES OLIVEIRA - Próx. Rodovia Anhanguera	A sirene está ligada		Status	0	SIM	-20,9008	-47,8919
	07/08/2024 11:58:25	SP - SALES OLIVEIRA - Próx. Rodovia Anhanguera	Ignição ligada		Status	0	NÃO	-20,9007	-47,8918
	07/08/2024 11:58:25	SP - SALES OLIVEIRA - Próx. Rodovia Anhanguera	Ignição ligada		Status	0	SIM	-20,9008	-47,8919
	07/08/2024 11:58:25	SP - SALES OLIVEIRA - Próx. Rodovia Anhanguera	A sirene está ligada		Alerta de Software	0	NÃO	-20,9007	-47,8918
	07/08/2024 11:58:25	SP - SALES OLIVEIRA - Próx. Rodovia Anhanguera	Parada do Veículo		Alerta de Software	0	NÃO	-20,9007	-47,8918
	07/08/2024 11:55:25	SP - SALES OLIVEIRA - Próx. Rodovia Anhanguera	A sirene está ligada		Status	0	SIM	-20,9008	-47,8919
	07/08/2024 11:55:25	SP - SALES OLIVEIRA - Próx. Rodovia Anhanguera	Ignição ligada		Status	0	SIM	-20,9008	-47,8919
	07/08/2024 11:53:25	SP - SALES OLIVEIRA - Próx. Rodovia Anhanguera	A sirene está ligada		Status	0	NÃO	-20,9008	-47,8920
	07/08/2024 11:53:25	SP - SALES OLIVEIRA - Próx. Rodovia Anhanguera	Ignição ligada		Status	0	NÃO	-20,9008	-47,8920
	07/08/2024 11:53:25	SP - SALES OLIVEIRA - Próx. Rodovia Anhanguera	A sirene está ligada		Alerta de Software	0	NÃO	-20,9008	-47,8920
	07/08/2024 11:53:25	SP - SALES OLIVEIRA - Próx. Rodovia Anhanguera	Parada do Veículo		Alerta de Software	0	NÃO	-20,9008	-47,8920
	07/08/2024 11:51:25	SP - SALES OLIVEIRA - Próx. Rodovia Anhanguera	A sirene está ligada		Status	0	NÃO	-20,9008	-47,8920
	07/08/2024 11:51:25	SP - SALES OLIVEIRA - Próx. Rodovia Anhanguera	Ignição ligada		Status	0	NÃO	-20,9008	-47,8920
	07/08/2024 11:51:25	SP - SALES OLIVEIRA - Próx. Rodovia Anhanguera	A sirene está ligada		Alerta de Software	0	NÃO	-20,9008	-47,8920
	07/08/2024 11:51:25	SP - SALES OLIVEIRA - Próx. Rodovia Anhanguera	Parada do Veículo		Alerta de Software	0	NÃO	-20,9008	-47,8920
	07/08/2024 11:50:44	SP - SALES OLIVEIRA - Próx. Rodovia Anhanguera			Posição Normal	0	NÃO	-20,9008	-47,8920
	07/08/2024 11:50:44	SP - SALES OLIVEIRA - Próx. Rodovia Anhanguera	A sirene está ligada		Alerta de Software	0	NÃO	-20,9008	-47,8920
	07/08/2024 11:50:44	SP - SALES OLIVEIRA - Próx. Rodovia Anhanguera	Parada do Veículo		Alerta de Software	0	NÃO	-20,9008	-47,8920
	07/08/2024 11:49:25	SP - SALES OLIVEIRA - Próx. Rodovia Anhanguera	A sirene está ligada		Status	1	NÃO	-20,9008	-47,8920
	07/08/2024 11:49:25	SP - SALES OLIVEIRA - Próx. Rodovia Anhanguera	Ignição ligada		Status	1	NÃO	-20,9008	-47,8920
	07/08/2024 11:47:25	SP - JARDINÓPOLIS - Rodovia Anhanguera	A sirene está ligada		Status	49	NÃO	-20,9144	-47,8880
	07/08/2024 11:47:25	SP - JARDINÓPOLIS - Rodovia Anhanguera	Ignição ligada		Status	49	NÃO	-20,9144	-47,8880
	07/08/2024 11:47:25	SP - JARDINÓPOLIS - Rodovia Anhanguera	A sirene está ligada		Alerta de Software	49	NÃO	-20,9144	-47,8880
	07/08/2024 11:45:25	SP - JARDINÓPOLIS - Rodovia Anhanguera	A sirene está ligada		Status	80	NÃO	-20,9294	-47,8834

## RELATÓRIO ANALÍTICO POR VEÍCULO






































Período: 06/08/2024 00:00:00 à 14/08/2024 12:00:00

Identificador: RUR4H31 EDIVAN SC 2022

Placa: RUR4H31

- Legenda:**
-  Mensagens enviadas do Veículo (Veículo -> Central)
  -  Mensagens enviadas do Veículo (Controle de Jornada Cliente)
  -  Mensagens enviadas da Central (Central -> Veículo)






Sentido:	Data e Hora:	Localização:	Mensagem:	Modo Emergência	Tipo Mensagem:	Vel. (Km/h)	Log ?	Latitude	Longitude
	07/08/2024 11:45:25	SP - JARDINÓPOLIS - Rodovia Anhanguera	Ignição ligada		Status	80	NÃO	-20,9294	-47,8834
	07/08/2024 11:45:25	SP - JARDINÓPOLIS - Rodovia Anhanguera	A sirene está ligada		Alerta de Software	80	NÃO	-20,9294	-47,8834
	07/08/2024 11:43:25	SP - JARDINÓPOLIS - Rodovia Anhanguera	A sirene está ligada		Status	82	NÃO	-20,9460	-47,8775
	07/08/2024 11:43:25	SP - JARDINÓPOLIS - Rodovia Anhanguera	Ignição ligada		Status	82	NÃO	-20,9460	-47,8775
	07/08/2024 11:43:25	SP - JARDINÓPOLIS - Rodovia Anhanguera	A sirene está ligada		Alerta de Software	82	NÃO	-20,9460	-47,8775
	07/08/2024 11:41:25	SP - JARDINÓPOLIS - Rodovia Anhanguera	A sirene está ligada		Status	83	NÃO	-20,9649	-47,8681
	07/08/2024 11:41:25	SP - JARDINÓPOLIS - Rodovia Anhanguera	Ignição ligada		Status	83	NÃO	-20,9649	-47,8681
	07/08/2024 11:41:25	SP - JARDINÓPOLIS - Rodovia Anhanguera	A sirene está ligada		Alerta de Software	83	NÃO	-20,9649	-47,8681
	07/08/2024 11:39:25	SP - JARDINÓPOLIS - Rodovia Anhanguera	A sirene está ligada		Status	75	NÃO	-20,9844	-47,8583
	07/08/2024 11:39:25	SP - JARDINÓPOLIS - Rodovia Anhanguera	Ignição ligada		Status	75	NÃO	-20,9844	-47,8583
	07/08/2024 11:39:25	SP - JARDINÓPOLIS - Rodovia Anhanguera	A sirene está ligada		Alerta de Software	75	NÃO	-20,9844	-47,8583
	07/08/2024 11:37:25	SP - JARDINÓPOLIS - Rodovia Anhanguera	A sirene está ligada		Status	45	NÃO	-21,0003	-47,8503
	07/08/2024 11:37:25	SP - JARDINÓPOLIS - Rodovia Anhanguera	Ignição ligada		Status	45	NÃO	-21,0003	-47,8503
	07/08/2024 11:37:25	SP - JARDINÓPOLIS - Rodovia Anhanguera	A sirene está ligada		Alerta de Software	45	NÃO	-21,0003	-47,8503
	07/08/2024 11:35:25	SP - JARDINÓPOLIS - Rodovia Anhanguera	A sirene está ligada		Status	76	NÃO	-21,0145	-47,8432
	07/08/2024 11:35:25	SP - JARDINÓPOLIS - Rodovia Anhanguera	Ignição ligada		Status	76	NÃO	-21,0145	-47,8432
	07/08/2024 11:35:25	SP - JARDINÓPOLIS - Rodovia Anhanguera	A sirene está ligada		Alerta de Software	76	NÃO	-21,0145	-47,8432
	07/08/2024 11:33:25	SP - JARDINÓPOLIS - Rodovia Anhanguera	A sirene está ligada		Status	73	NÃO	-21,0343	-47,8333
	07/08/2024 11:33:25	SP - JARDINÓPOLIS - Rodovia Anhanguera	Ignição ligada		Status	73	NÃO	-21,0343	-47,8333
	07/08/2024 11:33:25	SP - JARDINÓPOLIS - Rodovia Anhanguera	A sirene está ligada		Alerta de Software	73	NÃO	-21,0343	-47,8333
	07/08/2024 11:31:25	SP - JARDINÓPOLIS - Rodovia Anhanguera	A sirene está ligada		Status	74	NÃO	-21,0542	-47,8233
	07/08/2024 11:31:25	SP - JARDINÓPOLIS - Rodovia Anhanguera	Ignição ligada		Status	74	NÃO	-21,0542	-47,8233
	07/08/2024 11:31:25	SP - JARDINÓPOLIS - Rodovia Anhanguera	A sirene está ligada		Alerta de Software	74	NÃO	-21,0542	-47,8233
	07/08/2024 11:29:25	SP - RIBEIRÃO PRETO - Rodovia Anhanguera	A sirene está ligada		Status	84	NÃO	-21,0699	-47,8119
	07/08/2024 11:29:25	SP - RIBEIRÃO PRETO - Rodovia Anhanguera	Ignição ligada		Status	84	NÃO	-21,0699	-47,8119
	07/08/2024 11:29:25	SP - RIBEIRÃO PRETO - Rodovia Anhanguera	A sirene está ligada		Alerta de Software	84	NÃO	-21,0699	-47,8119
	07/08/2024 11:27:25	SP - RIBEIRÃO PRETO - Rodovia Anhanguera	A sirene está ligada		Status	83	NÃO	-21,0890	-47,7972
	07/08/2024 11:27:25	SP - RIBEIRÃO PRETO - Rodovia Anhanguera	Ignição ligada		Status	83	NÃO	-21,0890	-47,7972
	07/08/2024 11:27:25	SP - RIBEIRÃO PRETO - Rodovia Anhanguera	A sirene está ligada		Alerta de Software	83	NÃO	-21,0890	-47,7972
	07/08/2024 11:25:25	SP - RIBEIRÃO PRETO - Rodovia Anhanguera	A sirene está ligada		Status	78	NÃO	-21,1079	-47,7836
	07/08/2024 11:25:25	SP - RIBEIRÃO PRETO - Rodovia Anhanguera	Ignição ligada		Status	78	NÃO	-21,1079	-47,7836
	07/08/2024 11:25:25	SP - RIBEIRÃO PRETO - Rodovia Anhanguera	A sirene está ligada		Alerta de Software	78	NÃO	-21,1079	-47,7836
	07/08/2024 11:23:25	SP - RIBEIRÃO PRETO - Rodovia Anhanguera	A sirene está ligada		Status	77	NÃO	-21,1264	-47,7703
	07/08/2024 11:23:25	SP - RIBEIRÃO PRETO - Rodovia Anhanguera	Ignição ligada		Status	77	NÃO	-21,1264	-47,7703
	07/08/2024 11:23:25	SP - RIBEIRÃO PRETO - Rodovia Anhanguera	A sirene está ligada		Alerta de Software	77	NÃO	-21,1264	-47,7703
	07/08/2024 11:21:25	SP - RIBEIRÃO PRETO - Rodovia Anhanguera	A sirene está ligada		Status	77	NÃO	-21,1467	-47,7588
	07/08/2024 11:21:25	SP - RIBEIRÃO PRETO - Rodovia Anhanguera	Ignição ligada		Status	77	NÃO	-21,1467	-47,7588

## RELATÓRIO ANALÍTICO POR VEÍCULO






































Período: 06/08/2024 00:00:00 à 14/08/2024 12:00:00

Identificador: RUR4H31 EDIVAN SC 2022

Placa: RUR4H31

- Legenda:**
-  Mensagens enviadas do Veículo (Veículo -> Central)
  -  Mensagens enviadas do Veículo (Controle de Jornada Cliente)
  -  Mensagens enviadas da Central (Central -> Veículo)



Sentido:	Data e Hora:	Localização:	Mensagem:	Modo Emergência	Tipo Mensagem:	Vel. (Km/h)	Log ?	Latitude	Longitude
	07/08/2024 11:21:25	SP - RIBEIRÃO PRETO - Rodovia Anhanguera	A sirene está ligada		Alerta de Software	77	NÃO	-21,1467	-47,7588
	07/08/2024 11:19:25	SP - RIBEIRÃO PRETO - Rodovia Anhanguera	A sirene está ligada		Status	76	NÃO	-21,1695	-47,7563
	07/08/2024 11:19:25	SP - RIBEIRÃO PRETO - Rodovia Anhanguera	Ignição ligada		Status	76	NÃO	-21,1695	-47,7563
	07/08/2024 11:19:25	SP - RIBEIRÃO PRETO - Rodovia Anhanguera	A sirene está ligada		Alerta de Software	76	NÃO	-21,1695	-47,7563
	07/08/2024 11:17:25	SP - RIBEIRÃO PRETO - Rodovia Anhanguera	A sirene está ligada		Status	83	NÃO	-21,1929	-47,7575
	07/08/2024 11:17:25	SP - RIBEIRÃO PRETO - Rodovia Anhanguera	Ignição ligada		Status	83	NÃO	-21,1929	-47,7575
	07/08/2024 11:17:25	SP - RIBEIRÃO PRETO - Rodovia Anhanguera	A sirene está ligada		Alerta de Software	83	NÃO	-21,1929	-47,7575
	07/08/2024 11:15:25	SP - RIBEIRÃO PRETO - Rodovia Anhanguera	A sirene está ligada		Status	76	NÃO	-21,2157	-47,7586
	07/08/2024 11:15:25	SP - RIBEIRÃO PRETO - Rodovia Anhanguera	Ignição ligada		Status	76	NÃO	-21,2157	-47,7586
	07/08/2024 11:15:25	SP - RIBEIRÃO PRETO - Rodovia Anhanguera	A sirene está ligada		Alerta de Software	76	NÃO	-21,2157	-47,7586
	07/08/2024 11:13:25	SP - RIBEIRÃO PRETO - Rodovia Anhanguera	A sirene está ligada		Status	86	NÃO	-21,2380	-47,7585
	07/08/2024 11:13:25	SP - RIBEIRÃO PRETO - Rodovia Anhanguera	Ignição ligada		Status	86	NÃO	-21,2380	-47,7585
	07/08/2024 11:13:25	SP - RIBEIRÃO PRETO - Rodovia Anhanguera	A sirene está ligada		Alerta de Software	86	NÃO	-21,2380	-47,7585
	07/08/2024 11:11:25	SP - RIBEIRÃO PRETO - Rodovia Anhanguera	A sirene está ligada		Status	75	NÃO	-21,2604	-47,7542
	07/08/2024 11:11:25	SP - RIBEIRÃO PRETO - Rodovia Anhanguera	Ignição ligada		Status	75	NÃO	-21,2604	-47,7542
	07/08/2024 11:11:25	SP - RIBEIRÃO PRETO - Rodovia Anhanguera	A sirene está ligada		Alerta de Software	75	NÃO	-21,2604	-47,7542
	07/08/2024 11:09:25	SP - CRAVINHOS - Rodovia Anhanguera	A sirene está ligada		Status	78	NÃO	-21,2805	-47,7515
	07/08/2024 11:09:25	SP - CRAVINHOS - Rodovia Anhanguera	Ignição ligada		Status	78	NÃO	-21,2805	-47,7515
	07/08/2024 11:09:25	SP - CRAVINHOS - Rodovia Anhanguera	A sirene está ligada		Alerta de Software	78	NÃO	-21,2805	-47,7515
	07/08/2024 11:07:25	SP - CRAVINHOS - Rodovia Anhanguera	A sirene está ligada		Status	73	NÃO	-21,3009	-47,7419
	07/08/2024 11:07:25	SP - CRAVINHOS - Rodovia Anhanguera	Ignição ligada		Status	73	NÃO	-21,3009	-47,7419
	07/08/2024 11:07:25	SP - CRAVINHOS - Rodovia Anhanguera	A sirene está ligada		Alerta de Software	73	NÃO	-21,3009	-47,7419
	07/08/2024 11:05:25	SP - CRAVINHOS - Rodovia Anhanguera	A sirene está ligada		Status	75	NÃO	-21,3214	-47,7324
	07/08/2024 11:05:25	SP - CRAVINHOS - Rodovia Anhanguera	Ignição ligada		Status	75	NÃO	-21,3214	-47,7324
	07/08/2024 11:05:25	SP - CRAVINHOS - Rodovia Anhanguera	A sirene está ligada		Alerta de Software	75	NÃO	-21,3214	-47,7324
	07/08/2024 11:03:25	SP - CRAVINHOS - Rodovia Anhanguera	A sirene está ligada		Status	55	NÃO	-21,3415	-47,7239
	07/08/2024 11:03:25	SP - CRAVINHOS - Rodovia Anhanguera	Ignição ligada		Status	55	NÃO	-21,3415	-47,7239
	07/08/2024 11:03:25	SP - CRAVINHOS - Rodovia Anhanguera	A sirene está ligada		Alerta de Software	55	NÃO	-21,3415	-47,7239
	07/08/2024 11:01:25	SP - CRAVINHOS - Rodovia Anhanguera	A sirene está ligada		Status	47	NÃO	-21,3527	-47,7241
	07/08/2024 11:01:25	SP - CRAVINHOS - Rodovia Anhanguera	Ignição ligada		Status	47	NÃO	-21,3527	-47,7241
	07/08/2024 11:01:25	SP - CRAVINHOS - Rodovia Anhanguera	A sirene está ligada		Alerta de Software	47	NÃO	-21,3527	-47,7241
	07/08/2024 10:59:25	SP - CRAVINHOS - Rodovia Anhanguera	A sirene está ligada		Status	71	NÃO	-21,3688	-47,7142
	07/08/2024 10:59:25	SP - CRAVINHOS - Rodovia Anhanguera	Ignição ligada		Status	71	NÃO	-21,3688	-47,7142
	07/08/2024 10:59:25	SP - CRAVINHOS - Rodovia Anhanguera	A sirene está ligada		Alerta de Software	71	NÃO	-21,3688	-47,7142
	07/08/2024 10:57:25	SP - CRAVINHOS - Rodovia Anhanguera	A sirene está ligada		Status	35	NÃO	-21,3843	-47,7018
	07/08/2024 10:57:25	SP - CRAVINHOS - Rodovia Anhanguera	Ignição ligada		Status	35	NÃO	-21,3843	-47,7018
	07/08/2024 10:57:25	SP - CRAVINHOS - Rodovia Anhanguera	A sirene está ligada		Alerta de Software	35	NÃO	-21,3843	-47,7018






## RELATÓRIO ANALÍTICO POR VEÍCULO






































Período: 06/08/2024 00:00:00 à 14/08/2024 12:00:00

Identificador: RUR4H31 EDIVAN SC 2022

Placa: RUR4H31




- Legenda:**
-  Mensagens enviadas do Veículo (Veículo -> Central)
  -  Mensagens enviadas do Veículo (Controle de Jornada Cliente)
  -  Mensagens enviadas da Central (Central -> Veículo)






































Sentido:	Data e Hora:	Localização:	Mensagem:	Modo Emergência	Tipo Mensagem:	Vel. (Km/h)	Log ?	Latitude	Longitude
	07/08/2024 10:55:25	SP - SÃO SIMÃO - Rodovia Anhanguera	A sirene está ligada		Status	76	NÃO	-21,3937	-47,6913
	07/08/2024 10:55:25	SP - SÃO SIMÃO - Rodovia Anhanguera	Ignição ligada		Status	76	NÃO	-21,3937	-47,6913
	07/08/2024 10:55:25	SP - SÃO SIMÃO - Rodovia Anhanguera	A sirene está ligada		Alerta de Software	76	NÃO	-21,3937	-47,6913
	07/08/2024 10:53:25	SP - SÃO SIMÃO - Rodovia Anhanguera	A sirene está ligada		Status	50	NÃO	-21,4027	-47,6734
	07/08/2024 10:53:25	SP - SÃO SIMÃO - Rodovia Anhanguera	Ignição ligada		Status	50	NÃO	-21,4027	-47,6734
	07/08/2024 10:53:25	SP - SÃO SIMÃO - Rodovia Anhanguera	A sirene está ligada		Alerta de Software	50	NÃO	-21,4027	-47,6734
	07/08/2024 10:51:25	SP - SÃO SIMÃO - Rodovia Anhanguera	A sirene está ligada		Status	66	NÃO	-21,4163	-47,6626
	07/08/2024 10:51:25	SP - SÃO SIMÃO - Rodovia Anhanguera	Ignição ligada		Status	66	NÃO	-21,4163	-47,6626
	07/08/2024 10:51:25	SP - SÃO SIMÃO - Rodovia Anhanguera	A sirene está ligada		Alerta de Software	66	NÃO	-21,4163	-47,6626
	07/08/2024 10:49:25	SP - SÃO SIMÃO - Rodovia Anhanguera	A sirene está ligada		Status	37	NÃO	-21,4304	-47,6533
	07/08/2024 10:49:25	SP - SÃO SIMÃO - Rodovia Anhanguera	Ignição ligada		Status	37	NÃO	-21,4304	-47,6533
	07/08/2024 10:49:25	SP - SÃO SIMÃO - Rodovia Anhanguera	A sirene está ligada		Alerta de Software	37	NÃO	-21,4304	-47,6533
	07/08/2024 10:47:25	SP - SÃO SIMÃO - Rodovia Anhanguera	A sirene está ligada		Status	78	NÃO	-21,4500	-47,6470
	07/08/2024 10:47:25	SP - SÃO SIMÃO - Rodovia Anhanguera	Ignição ligada		Status	78	NÃO	-21,4500	-47,6470
	07/08/2024 10:47:25	SP - SÃO SIMÃO - Rodovia Anhanguera	A sirene está ligada		Alerta de Software	78	NÃO	-21,4500	-47,6470
	07/08/2024 10:45:25	SP - SÃO SIMÃO - Rodovia Anhanguera	A sirene está ligada		Status	52	NÃO	-21,4705	-47,6404
	07/08/2024 10:45:25	SP - SÃO SIMÃO - Rodovia Anhanguera	Ignição ligada		Status	52	NÃO	-21,4705	-47,6404
	07/08/2024 10:45:25	SP - SÃO SIMÃO - Rodovia Anhanguera	A sirene está ligada		Alerta de Software	52	NÃO	-21,4705	-47,6404
	07/08/2024 10:43:25	SP - SÃO SIMÃO - Rodovia Anhanguera	A sirene está ligada		Status	57	NÃO	-21,4832	-47,6406
	07/08/2024 10:43:25	SP - SÃO SIMÃO - Rodovia Anhanguera	Ignição ligada		Status	57	NÃO	-21,4832	-47,6406
	07/08/2024 10:43:25	SP - SÃO SIMÃO - Rodovia Anhanguera	A sirene está ligada		Alerta de Software	57	NÃO	-21,4832	-47,6406
	07/08/2024 10:43:25	SP - SÃO SIMÃO - Rodovia Anhanguera	Entrada em Área de Controle 'SP+MG+Rio - Raio 400Km'		Alerta de Software	57	NÃO	-21,4832	-47,6406
	07/08/2024 10:41:25	SP - SÃO SIMÃO - Rodovia Anhanguera	A sirene está ligada		Status	73	NÃO	-21,5058	-47,6420
	07/08/2024 10:41:25	SP - SÃO SIMÃO - Rodovia Anhanguera	Ignição ligada		Status	73	NÃO	-21,5058	-47,6420
	07/08/2024 10:41:25	SP - SÃO SIMÃO - Rodovia Anhanguera	A sirene está ligada		Alerta de Software	73	NÃO	-21,5058	-47,6420
	07/08/2024 10:39:25	SP - SÃO SIMÃO - Rodovia Anhanguera	A sirene está ligada		Status	84	NÃO	-21,5283	-47,6424
	07/08/2024 10:39:25	SP - SÃO SIMÃO - Rodovia Anhanguera	Ignição ligada		Status	84	NÃO	-21,5283	-47,6424
	07/08/2024 10:39:25	SP - SÃO SIMÃO - Rodovia Anhanguera	A sirene está ligada		Alerta de Software	84	NÃO	-21,5283	-47,6424
	07/08/2024 10:37:25	SP - SÃO SIMÃO - Rodovia Anhanguera	A sirene está ligada		Status	74	NÃO	-21,5508	-47,6382
	07/08/2024 10:37:25	SP - SÃO SIMÃO - Rodovia Anhanguera	Ignição ligada		Status	74	NÃO	-21,5508	-47,6382
	07/08/2024 10:37:25	SP - SÃO SIMÃO - Rodovia Anhanguera	A sirene está ligada		Alerta de Software	74	NÃO	-21,5508	-47,6382
	07/08/2024 10:36:02	SP - SÃO SIMÃO - Rodovia Anhanguera	A sirene está ligada		Status	54	NÃO	-21,5640	-47,6336
	07/08/2024 10:36:02	SP - SÃO SIMÃO - Rodovia Anhanguera	Ignição ligada		Status	54	NÃO	-21,5640	-47,6336
	07/08/2024 10:36:02	SP - SÃO SIMÃO - Rodovia Anhanguera	A sirene está ligada		Alerta de Software	54	NÃO	-21,5640	-47,6336
	07/08/2024 10:35:25	SP - SÃO SIMÃO - Rodovia Anhanguera	A sirene está ligada		Status	41	NÃO	-21,5682	-47,6321
	07/08/2024 10:35:25	SP - SÃO SIMÃO - Rodovia Anhanguera	Ignição ligada		Status	41	NÃO	-21,5682	-47,6321
	07/08/2024 10:33:25	SP - SÃO SIMÃO - Rodovia Anhanguera	A sirene está ligada		Status	62	NÃO	-21,5846	-47,6264

RELATÓRIO ANALÍTICO POR VEÍCULO

Período: 06/08/2024 00:00:00 à 14/08/2024 12:00:00  
Identificador: RUR4H31 EDIVAN SC 2022  
Placa: RUR4H31




- Legenda:**
-  Mensagens enviadas do Veículo (Veículo -> Central)
  -  Mensagens enviadas do Veículo (Controle de Jornada Cliente)
  -  Mensagens enviadas da Central (Central -> Veículo)





































Sentido:	Data e Hora:	Localização:	Mensagem:	Modo Emergência	Tipo Mensagem:	Vel. (Km/h)	Log ?	Latitude	Longitude
	07/08/2024 10:33:25	SP - SÃO SIMÃO - Rodovia Anhanguera	Ignição ligada		Status	62	NÃO	-21,5846	-47,6264
	07/08/2024 10:33:25	SP - SÃO SIMÃO - Rodovia Anhanguera	A sirene está ligada		Alerta de Software	62	NÃO	-21,5846	-47,6264
	07/08/2024 10:31:25	SP - SANTA RITA DO PASSA QUATRO - Rodovia Anhanguera	A sirene está ligada		Status	75	NÃO	-21,6057	-47,6190
	07/08/2024 10:31:25	SP - SANTA RITA DO PASSA QUATRO - Rodovia Anhanguera	Ignição ligada		Status	75	NÃO	-21,6057	-47,6190
	07/08/2024 10:31:25	SP - SANTA RITA DO PASSA QUATRO - Rodovia Anhanguera	A sirene está ligada		Alerta de Software	75	NÃO	-21,6057	-47,6190
	07/08/2024 10:29:25	SP - SANTA RITA DO PASSA QUATRO - Rodovia Anhanguera	A sirene está ligada		Status	75	NÃO	-21,6263	-47,6142
	07/08/2024 10:29:25	SP - SANTA RITA DO PASSA QUATRO - Rodovia Anhanguera	Ignição ligada		Status	75	NÃO	-21,6263	-47,6142
	07/08/2024 10:29:25	SP - SANTA RITA DO PASSA QUATRO - Rodovia Anhanguera	A sirene está ligada		Alerta de Software	75	NÃO	-21,6263	-47,6142
	07/08/2024 10:27:25	SP - SANTA RITA DO PASSA QUATRO - Rodovia Anhanguera	A sirene está ligada		Status	74	NÃO	-21,6515	-47,6101
	07/08/2024 10:27:25	SP - SANTA RITA DO PASSA QUATRO - Rodovia Anhanguera	Ignição ligada		Status	74	NÃO	-21,6515	-47,6101
	07/08/2024 10:27:25	SP - SANTA RITA DO PASSA QUATRO - Rodovia Anhanguera	A sirene está ligada		Alerta de Software	74	NÃO	-21,6515	-47,6101
	07/08/2024 10:25:25	SP - SANTA RITA DO PASSA QUATRO - Rodovia Anhanguera	A sirene está ligada		Status	73	NÃO	-21,6706	-47,6067
	07/08/2024 10:25:25	SP - SANTA RITA DO PASSA QUATRO - Rodovia Anhanguera	Ignição ligada		Status	73	NÃO	-21,6706	-47,6067
	07/08/2024 10:25:25	SP - SANTA RITA DO PASSA QUATRO - Rodovia Anhanguera	A sirene está ligada		Alerta de Software	73	NÃO	-21,6706	-47,6067
	07/08/2024 10:23:25	SP - SANTA RITA DO PASSA QUATRO - Rodovia Anhanguera	A sirene está ligada		Status	73	NÃO	-21,6907	-47,5994
	07/08/2024 10:23:25	SP - SANTA RITA DO PASSA QUATRO - Rodovia Anhanguera	Ignição ligada		Status	73	NÃO	-21,6907	-47,5994
	07/08/2024 10:23:25	SP - SANTA RITA DO PASSA QUATRO - Rodovia Anhanguera	A sirene está ligada		Alerta de Software	73	NÃO	-21,6907	-47,5994
	07/08/2024 10:21:25	SP - SANTA RITA DO PASSA QUATRO - Rodovia Anhanguera	A sirene está ligada		Status	26	NÃO	-21,7023	-47,5951
	07/08/2024 10:21:25	SP - SANTA RITA DO PASSA QUATRO - Rodovia Anhanguera	Ignição ligada		Status	26	NÃO	-21,7023	-47,5951
	07/08/2024 10:21:25	SP - SANTA RITA DO PASSA QUATRO - Rodovia Anhanguera	A sirene está ligada		Alerta de Software	26	NÃO	-21,7023	-47,5951
	07/08/2024 10:19:25	SP - SANTA RITA DO PASSA QUATRO - Rodovia Anhanguera	A sirene está ligada		Status	25	NÃO	-21,7086	-47,5928
	07/08/2024 10:19:25	SP - SANTA RITA DO PASSA QUATRO - Rodovia Anhanguera	Ignição ligada		Status	25	NÃO	-21,7086	-47,5928
	07/08/2024 10:19:25	SP - SANTA RITA DO PASSA QUATRO - Rodovia Anhanguera	A sirene está ligada		Alerta de Software	25	NÃO	-21,7086	-47,5928
	07/08/2024 10:17:25	SP - SANTA RITA DO PASSA QUATRO - Rodovia Anhanguera	A sirene está ligada		Status	24	NÃO	-21,7155	-47,5903
	07/08/2024 10:17:25	SP - SANTA RITA DO PASSA QUATRO - Rodovia Anhanguera	Ignição ligada		Status	24	NÃO	-21,7155	-47,5903
	07/08/2024 10:17:25	SP - SANTA RITA DO PASSA QUATRO - Rodovia Anhanguera	A sirene está ligada		Alerta de Software	24	NÃO	-21,7155	-47,5903
	07/08/2024 10:15:25	SP - SANTA RITA DO PASSA QUATRO - Rodovia Anhanguera	A sirene está ligada		Status	31	NÃO	-21,7232	-47,5875
	07/08/2024 10:15:25	SP - SANTA RITA DO PASSA QUATRO - Rodovia Anhanguera	Ignição ligada		Status	31	NÃO	-21,7232	-47,5875
	07/08/2024 10:15:25	SP - SANTA RITA DO PASSA QUATRO - Rodovia Anhanguera	A sirene está ligada		Alerta de Software	31	NÃO	-21,7232	-47,5875
	07/08/2024 10:13:25	SP - SANTA RITA DO PASSA QUATRO - Rodovia Anhanguera	A sirene está ligada		Status	75	NÃO	-21,7405	-47,5800
	07/08/2024 10:13:25	SP - SANTA RITA DO PASSA QUATRO - Rodovia Anhanguera	Ignição ligada		Status	75	NÃO	-21,7405	-47,5800
	07/08/2024 10:13:25	SP - SANTA RITA DO PASSA QUATRO - Rodovia Anhanguera	A sirene está ligada		Alerta de Software	75	NÃO	-21,7405	-47,5800
	07/08/2024 10:11:25	SP - SANTA RITA DO PASSA QUATRO - Rodovia Anhanguera	A sirene está ligada		Status	82	NÃO	-21,7553	-47,5647
	07/08/2024 10:11:25	SP - SANTA RITA DO PASSA QUATRO - Rodovia Anhanguera	Ignição ligada		Status	82	NÃO	-21,7553	-47,5647
	07/08/2024 10:11:25	SP - SANTA RITA DO PASSA QUATRO - Rodovia Anhanguera	A sirene está ligada		Alerta de Software	82	NÃO	-21,7553	-47,5647
	07/08/2024 10:09:25	SP - SANTA RITA DO PASSA QUATRO - Rodovia Anhanguera	A sirene está ligada		Status	84	NÃO	-21,7681	-47,5482
	07/08/2024 10:09:25	SP - SANTA RITA DO PASSA QUATRO - Rodovia Anhanguera	Ignição ligada		Status	84	NÃO	-21,7681	-47,5482

RELATÓRIO ANALÍTICO POR VEÍCULO

Período: 06/08/2024 00:00:00 à 14/08/2024 12:00:00  
Identificador: RUR4H31 EDIVAN SC 2022  
Placa: RUR4H31

- Legenda:**
-  Mensagens enviadas do Veículo (Veículo -> Central)
  -  Mensagens enviadas do Veículo (Controle de Jornada Cliente)
  -  Mensagens enviadas da Central (Central -> Veículo)



Sentido:	Data e Hora:	Localização:	Mensagem:	Modo Emergência	Tipo Mensagem:	Vel. (Km/h)	Log ?	Latitude	Longitude
	07/08/2024 10:09:25	SP - SANTA RITA DO PASSA QUATRO - Rodovia Anhanguera	A sirene está ligada		Alerta de Software	84	NÃO	-21,7681	-47,5482
	07/08/2024 10:07:25	SP - SANTA RITA DO PASSA QUATRO - Rodovia Anhanguera	A sirene está ligada		Status	44	NÃO	-21,7814	-47,5312
	07/08/2024 10:07:25	SP - SANTA RITA DO PASSA QUATRO - Rodovia Anhanguera	Ignição ligada		Status	44	NÃO	-21,7814	-47,5312
	07/08/2024 10:07:25	SP - SANTA RITA DO PASSA QUATRO - Rodovia Anhanguera	A sirene está ligada		Alerta de Software	44	NÃO	-21,7814	-47,5312
	07/08/2024 10:05:25	SP - SANTA RITA DO PASSA QUATRO - Rodovia Anhanguera	A sirene está ligada		Status	30	NÃO	-21,7873	-47,5236
	07/08/2024 10:05:25	SP - SANTA RITA DO PASSA QUATRO - Rodovia Anhanguera	Ignição ligada		Status	30	NÃO	-21,7873	-47,5236
	07/08/2024 10:05:25	SP - SANTA RITA DO PASSA QUATRO - Rodovia Anhanguera	A sirene está ligada		Alerta de Software	30	NÃO	-21,7873	-47,5236
	07/08/2024 10:03:25	SP - SANTA RITA DO PASSA QUATRO - Rodovia Anhanguera	A sirene está ligada		Status	45	NÃO	-21,7989	-47,5089
	07/08/2024 10:03:25	SP - SANTA RITA DO PASSA QUATRO - Rodovia Anhanguera	Ignição ligada		Status	45	NÃO	-21,7989	-47,5089
	07/08/2024 10:03:25	SP - SANTA RITA DO PASSA QUATRO - Rodovia Anhanguera	A sirene está ligada		Alerta de Software	45	NÃO	-21,7989	-47,5089
	07/08/2024 10:01:25	SP - PORTO FERREIRA - Rodovia Anhanguera	A sirene está ligada		Status	76	NÃO	-21,8125	-47,4986
	07/08/2024 10:01:25	SP - PORTO FERREIRA - Rodovia Anhanguera	Ignição ligada		Status	76	NÃO	-21,8125	-47,4986
	07/08/2024 10:01:25	SP - PORTO FERREIRA - Rodovia Anhanguera	A sirene está ligada		Alerta de Software	76	NÃO	-21,8125	-47,4986
	07/08/2024 09:59:25	SP - PORTO FERREIRA - Rodovia Anhanguera	A sirene está ligada		Status	75	NÃO	-21,8375	-47,4951
	07/08/2024 09:59:25	SP - PORTO FERREIRA - Rodovia Anhanguera	Ignição ligada		Status	75	NÃO	-21,8375	-47,4951
	07/08/2024 09:59:25	SP - PORTO FERREIRA - Rodovia Anhanguera	A sirene está ligada		Alerta de Software	75	NÃO	-21,8375	-47,4951
	07/08/2024 09:57:25	SP - PORTO FERREIRA - Rodovia Anhanguera	A sirene está ligada		Status	75	NÃO	-21,8586	-47,4933
	07/08/2024 09:57:25	SP - PORTO FERREIRA - Rodovia Anhanguera	Ignição ligada		Status	75	NÃO	-21,8586	-47,4933
	07/08/2024 09:57:25	SP - PORTO FERREIRA - Rodovia Anhanguera	A sirene está ligada		Alerta de Software	75	NÃO	-21,8586	-47,4933
	07/08/2024 09:55:25	SP - PORTO FERREIRA - Avenida Içã José Atlas Miziara	A sirene está ligada		Status	82	NÃO	-21,8810	-47,4861
	07/08/2024 09:55:25	SP - PORTO FERREIRA - Avenida Içã José Atlas Miziara	Ignição ligada		Status	82	NÃO	-21,8810	-47,4861
	07/08/2024 09:55:25	SP - PORTO FERREIRA - Avenida Içã José Atlas Miziara	A sirene está ligada		Alerta de Software	82	NÃO	-21,8810	-47,4861
	07/08/2024 09:53:25	SP - PORTO FERREIRA - Próx. Rodovia Anhanguera	A sirene está ligada		Status	77	NÃO	-21,9003	-47,4795
	07/08/2024 09:53:25	SP - PORTO FERREIRA - Próx. Rodovia Anhanguera	Ignição ligada		Status	77	NÃO	-21,9003	-47,4795
	07/08/2024 09:53:25	SP - PORTO FERREIRA - Próx. Rodovia Anhanguera	A sirene está ligada		Alerta de Software	77	NÃO	-21,9003	-47,4795
	07/08/2024 09:51:25	SP - PIRASSUNUNGA - Rodovia Anhanguera	A sirene está ligada		Status	82	NÃO	-21,9198	-47,4724
	07/08/2024 09:51:25	SP - PIRASSUNUNGA - Rodovia Anhanguera	Ignição ligada		Status	82	NÃO	-21,9198	-47,4724
	07/08/2024 09:51:25	SP - PIRASSUNUNGA - Rodovia Anhanguera	A sirene está ligada		Alerta de Software	82	NÃO	-21,9198	-47,4724
	07/08/2024 09:49:25	SP - PIRASSUNUNGA - Rodovia Anhanguera	A sirene está ligada		Status	54	NÃO	-21,9396	-47,4657
	07/08/2024 09:49:25	SP - PIRASSUNUNGA - Rodovia Anhanguera	Ignição ligada		Status	54	NÃO	-21,9396	-47,4657
	07/08/2024 09:49:25	SP - PIRASSUNUNGA - Rodovia Anhanguera	A sirene está ligada		Alerta de Software	54	NÃO	-21,9396	-47,4657
	07/08/2024 09:47:25	SP - PIRASSUNUNGA - Rodovia Anhanguera	A sirene está ligada		Status	64	NÃO	-21,9549	-47,4604
	07/08/2024 09:47:25	SP - PIRASSUNUNGA - Rodovia Anhanguera	Ignição ligada		Status	64	NÃO	-21,9549	-47,4604
	07/08/2024 09:47:25	SP - PIRASSUNUNGA - Rodovia Anhanguera	A sirene está ligada		Alerta de Software	64	NÃO	-21,9549	-47,4604
	07/08/2024 09:45:25	SP - PIRASSUNUNGA - Rodovia Anhanguera	A sirene está ligada		Status	78	NÃO	-21,9731	-47,4542
	07/08/2024 09:45:25	SP - PIRASSUNUNGA - Rodovia Anhanguera	Ignição ligada		Status	78	NÃO	-21,9731	-47,4542
	07/08/2024 09:45:25	SP - PIRASSUNUNGA - Rodovia Anhanguera	A sirene está ligada		Alerta de Software	78	NÃO	-21,9731	-47,4542

## RELATÓRIO ANALÍTICO POR VEÍCULO



















Período: 06/08/2024 00:00:00 à 14/08/2024 12:00:00

Identificador: RUR4H31 EDIVAN SC 2022

Placa: RUR4H31




- Legenda:**
-  Mensagens enviadas do Veículo (Veículo -> Central)
  -  Mensagens enviadas do Veículo (Controle de Jornada Cliente)
  -  Mensagens enviadas da Central (Central -> Veículo)








































Sentido:	Data e Hora:	Localização:	Mensagem:	Modo Emergência	Tipo Mensagem:	Vel. (Km/h)	Log ?	Latitude	Longitude
	07/08/2024 09:43:25	SP - PIRASSUNUNGA - Rodovia Anhanguera	A sirene está ligada		Status	50	NÃO	-21,9885	-47,4490
	07/08/2024 09:43:25	SP - PIRASSUNUNGA - Rodovia Anhanguera	Ignição ligada		Status	50	NÃO	-21,9885	-47,4490
	07/08/2024 09:43:25	SP - PIRASSUNUNGA - Rodovia Anhanguera	A sirene está ligada		Alerta de Software	50	NÃO	-21,9885	-47,4490
	07/08/2024 09:41:25	SP - PIRASSUNUNGA - Rodovia Anhanguera	A sirene está ligada		Status	84	NÃO	-22,0084	-47,4422
	07/08/2024 09:41:25	SP - PIRASSUNUNGA - Rodovia Anhanguera	Ignição ligada		Status	84	NÃO	-22,0084	-47,4422
	07/08/2024 09:41:25	SP - PIRASSUNUNGA - Rodovia Anhanguera	A sirene está ligada		Alerta de Software	84	NÃO	-22,0084	-47,4422
	07/08/2024 09:39:25	SP - PIRASSUNUNGA - Próx. Rodovia Anhanguera	A sirene está ligada		Status	6	NÃO	-22,0208	-47,4378
	07/08/2024 09:39:25	SP - PIRASSUNUNGA - Próx. Rodovia Anhanguera	Ignição ligada		Status	6	NÃO	-22,0208	-47,4378
	07/08/2024 09:39:25	SP - PIRASSUNUNGA - Próx. Rodovia Anhanguera	A sirene está ligada		Alerta de Software	6	NÃO	-22,0208	-47,4378
	07/08/2024 09:39:25	SP - PIRASSUNUNGA - Próx. Rodovia Anhanguera	Entrada em Área de Controle 'SP+MG+Rio - Raio 400Km'		Alerta de Software	6	NÃO	-22,0208	-47,4378
	07/08/2024 09:37:25	SP - PIRASSUNUNGA - Rodovia Anhanguera	A sirene está ligada		Status	7	NÃO	-22,0219	-47,4375
	07/08/2024 09:37:25	SP - PIRASSUNUNGA - Rodovia Anhanguera	Ignição ligada		Status	7	NÃO	-22,0219	-47,4375
	07/08/2024 09:37:25	SP - PIRASSUNUNGA - Rodovia Anhanguera	A sirene está ligada		Alerta de Software	7	NÃO	-22,0219	-47,4375
	07/08/2024 09:35:25	SP - PIRASSUNUNGA - Rodovia Anhanguera	A sirene está ligada		Status	40	NÃO	-22,0234	-47,4371
	07/08/2024 09:35:25	SP - PIRASSUNUNGA - Rodovia Anhanguera	Ignição ligada		Status	40	NÃO	-22,0234	-47,4371
	07/08/2024 09:35:25	SP - PIRASSUNUNGA - Rodovia Anhanguera	A sirene está ligada		Alerta de Software	40	NÃO	-22,0234	-47,4371
	07/08/2024 09:33:25	SP - PIRASSUNUNGA - Próx. 206	A sirene está ligada		Status	34	NÃO	-22,0374	-47,4315
	07/08/2024 09:33:25	SP - PIRASSUNUNGA - Próx. 206	Ignição ligada		Status	34	NÃO	-22,0374	-47,4315
	07/08/2024 09:33:25	SP - PIRASSUNUNGA - Próx. 206	A sirene está ligada		Alerta de Software	34	NÃO	-22,0374	-47,4315
	07/08/2024 09:31:25	SP - PIRASSUNUNGA - Rodovia Deputado Ciro Albuquerque	A sirene está ligada		Status	61	NÃO	-22,0295	-47,4135
	07/08/2024 09:31:25	SP - PIRASSUNUNGA - Rodovia Deputado Ciro Albuquerque	Ignição ligada		Status	61	NÃO	-22,0295	-47,4135
	07/08/2024 09:31:25	SP - PIRASSUNUNGA - Rodovia Deputado Ciro Albuquerque	A sirene está ligada		Alerta de Software	61	NÃO	-22,0295	-47,4135
	07/08/2024 09:29:25	SP - PIRASSUNUNGA - Rodovia Deputado Ciro Albuquerque	A sirene está ligada		Status	64	NÃO	-22,0154	-47,4014
	07/08/2024 09:29:25	SP - PIRASSUNUNGA - Rodovia Deputado Ciro Albuquerque	Ignição ligada		Status	64	NÃO	-22,0154	-47,4014
	07/08/2024 09:29:25	SP - PIRASSUNUNGA - Rodovia Deputado Ciro Albuquerque	A sirene está ligada		Alerta de Software	64	NÃO	-22,0154	-47,4014
	07/08/2024 09:27:25	SP - PIRASSUNUNGA - Rodovia Deputado Ciro Albuquerque	A sirene está ligada		Status	66	NÃO	-22,0098	-47,3823
	07/08/2024 09:27:25	SP - PIRASSUNUNGA - Rodovia Deputado Ciro Albuquerque	Ignição ligada		Status	66	NÃO	-22,0098	-47,3823
	07/08/2024 09:27:25	SP - PIRASSUNUNGA - Rodovia Deputado Ciro Albuquerque	A sirene está ligada		Alerta de Software	66	NÃO	-22,0098	-47,3823
	07/08/2024 09:25:25	SP - PIRASSUNUNGA - Rodovia Deputado Ciro Albuquerque	A sirene está ligada		Status	77	NÃO	-22,0092	-47,3587
	07/08/2024 09:25:25	SP - PIRASSUNUNGA - Rodovia Deputado Ciro Albuquerque	Ignição ligada		Status	77	NÃO	-22,0092	-47,3587
	07/08/2024 09:25:25	SP - PIRASSUNUNGA - Rodovia Deputado Ciro Albuquerque	A sirene está ligada		Alerta de Software	77	NÃO	-22,0092	-47,3587
	07/08/2024 09:24:52	SP - PIRASSUNUNGA - Rodovia Deputado Ciro Albuquerque	A sirene está ligada		Status	77	NÃO	-22,0090	-47,3527
	07/08/2024 09:24:52	SP - PIRASSUNUNGA - Rodovia Deputado Ciro Albuquerque	Ignição ligada		Status	77	NÃO	-22,0090	-47,3527
	07/08/2024 09:24:52	SP - PIRASSUNUNGA - Rodovia Deputado Ciro Albuquerque	A sirene está ligada		Alerta de Software	77	NÃO	-22,0090	-47,3527
	07/08/2024 09:23:25	SP - PIRASSUNUNGA - Rodovia Deputado Ciro Albuquerque	A sirene está ligada		Status	74	NÃO	-22,0084	-47,3343
	07/08/2024 09:23:25	SP - PIRASSUNUNGA - Rodovia Deputado Ciro Albuquerque	Ignição ligada		Status	74	NÃO	-22,0084	-47,3343
	07/08/2024 09:21:25	SP - PIRASSUNUNGA - Rodovia Deputado Ciro Albuquerque	A sirene está ligada		Status	78	NÃO	-22,0077	-47,3017

RELATÓRIO ANALÍTICO POR VEÍCULO

Período: 06/08/2024 00:00:00 à 14/08/2024 12:00:00  
Identificador: RUR4H31 EDIVAN SC 2022  
Placa: RUR4H31

- Legenda:**
-  Mensagens enviadas do Veículo (Veículo -> Central)
  -  Mensagens enviadas do Veículo (Controle de Jornada Cliente)
  -  Mensagens enviadas da Central (Central -> Veículo)



Sentido:	Data e Hora:	Localização:	Mensagem:	Modo Emergência	Tipo Mensagem:	Vel. (Km/h)	Log ?	Latitude	Longitude
	07/08/2024 09:21:25	SP - PIRASSUNUNGA - Rodovia Deputado Ciro Albuquerque	A sirene está ligada		Status	78	NÃO	-22,0077	-47,3018
	07/08/2024 09:21:25	SP - PIRASSUNUNGA - Rodovia Deputado Ciro Albuquerque	Ignição ligada		Status	78	NÃO	-22,0077	-47,3017
	07/08/2024 09:21:25	SP - PIRASSUNUNGA - Rodovia Deputado Ciro Albuquerque	Ignição ligada		Status	78	NÃO	-22,0077	-47,3018
	07/08/2024 09:21:25	SP - PIRASSUNUNGA - Rodovia Deputado Ciro Albuquerque	A sirene está ligada		Alerta de Software	78	NÃO	-22,0077	-47,3017
	07/08/2024 09:18:25	SP - PIRASSUNUNGA - Rodovia Deputado Ciro Albuquerque	A sirene está ligada		Status	68	SIM	-22,0079	-47,2774
	07/08/2024 09:18:25	SP - PIRASSUNUNGA - Rodovia Deputado Ciro Albuquerque	Ignição ligada		Status	68	SIM	-22,0079	-47,2774
	07/08/2024 09:16:49	SP - PIRASSUNUNGA - Rodovia Deputado Ciro Albuquerque	A sirene está ligada		Status	76	NÃO	-22,0083	-47,2593
	07/08/2024 09:16:49	SP - PIRASSUNUNGA - Rodovia Deputado Ciro Albuquerque	Ignição ligada		Status	76	NÃO	-22,0083	-47,2593
	07/08/2024 09:16:49	SP - PIRASSUNUNGA - Rodovia Deputado Ciro Albuquerque	A sirene está ligada		Alerta de Software	76	NÃO	-22,0083	-47,2593
	07/08/2024 09:16:25	SP - PIRASSUNUNGA - Rodovia Deputado Ciro Albuquerque	A sirene está ligada		Status	79	NÃO	-22,0085	-47,2540
	07/08/2024 09:16:25	SP - PIRASSUNUNGA - Rodovia Deputado Ciro Albuquerque	Ignição ligada		Status	79	NÃO	-22,0085	-47,2540
	07/08/2024 09:14:25	SP - PIRASSUNUNGA - Rodovia Deputado Ciro Albuquerque	A sirene está ligada		Status	59	NÃO	-22,0091	-47,2302
	07/08/2024 09:14:25	SP - PIRASSUNUNGA - Rodovia Deputado Ciro Albuquerque	Ignição ligada		Status	59	NÃO	-22,0091	-47,2302
	07/08/2024 09:12:25	SP - PIRASSUNUNGA - Rodovia Deputado Ciro Albuquerque	A sirene está ligada		Status	31	NÃO	-22,0092	-47,2247
	07/08/2024 09:12:25	SP - PIRASSUNUNGA - Rodovia Deputado Ciro Albuquerque	A sirene está ligada		Status	31	NÃO	-22,0092	-47,2248
	07/08/2024 09:12:25	SP - PIRASSUNUNGA - Rodovia Deputado Ciro Albuquerque	Ignição ligada		Status	31	NÃO	-22,0092	-47,2247
	07/08/2024 09:12:25	SP - PIRASSUNUNGA - Rodovia Deputado Ciro Albuquerque	Ignição ligada		Status	31	NÃO	-22,0092	-47,2248
	07/08/2024 09:12:25	SP - PIRASSUNUNGA - Rodovia Deputado Ciro Albuquerque	A sirene está ligada		Alerta de Software	31	NÃO	-22,0092	-47,2247
	07/08/2024 09:12:19	SP - PIRASSUNUNGA - Rodovia Deputado Ciro Albuquerque	A sirene está ligada		Status	32	NÃO	-22,0094	-47,2185
	07/08/2024 09:12:19	SP - PIRASSUNUNGA - Rodovia Deputado Ciro Albuquerque	Ignição ligada		Status	32	NÃO	-22,0094	-47,2185
	07/08/2024 09:11:25	SP - PIRASSUNUNGA - Rodovia Deputado Ciro Albuquerque	A sirene está ligada		Status	61	SIM	-22,0096	-47,2117
	07/08/2024 09:11:25	SP - PIRASSUNUNGA - Rodovia Deputado Ciro Albuquerque	Ignição ligada		Status	61	SIM	-22,0096	-47,2117
	07/08/2024 09:09:25	SP - AGUAÍ - Rodovia Deputado Cyro Albuquerque	A sirene está ligada		Status	77	SIM	-22,0102	-47,1874
	07/08/2024 09:09:25	SP - AGUAÍ - Rodovia Deputado Cyro Albuquerque	Ignição ligada		Status	77	SIM	-22,0102	-47,1874
	07/08/2024 09:07:25	SP - AGUAÍ - Próx. Rodovia Deputado Cyro Albuquerque	A sirene está ligada		Status	79	NÃO	-22,0108	-47,1588
	07/08/2024 09:07:25	SP - AGUAÍ - Rodovia Deputado Cyro Albuquerque	A sirene está ligada		Status	79	SIM	-22,0110	-47,1589
	07/08/2024 09:07:25	SP - AGUAÍ - Próx. Rodovia Deputado Cyro Albuquerque	Ignição ligada		Status	79	NÃO	-22,0108	-47,1588
	07/08/2024 09:07:25	SP - AGUAÍ - Rodovia Deputado Cyro Albuquerque	Ignição ligada		Status	79	SIM	-22,0110	-47,1589
	07/08/2024 09:07:25	SP - AGUAÍ - Próx. Rodovia Deputado Cyro Albuquerque	A sirene está ligada		Alerta de Software	79	NÃO	-22,0108	-47,1588
	07/08/2024 09:04:25	SP - AGUAÍ - Rodovia Deputado Cyro Albuquerque	A sirene está ligada		Status	49	SIM	-22,0114	-47,1385
	07/08/2024 09:04:25	SP - AGUAÍ - Rodovia Deputado Cyro Albuquerque	Ignição ligada		Status	49	SIM	-22,0114	-47,1385
	07/08/2024 09:02:25	SP - AGUAÍ - Rodovia Deputado Cyro Albuquerque	A sirene está ligada		Status	85	NÃO	-22,0175	-47,1105
	07/08/2024 09:02:25	SP - AGUAÍ - Rodovia Deputado Cyro Albuquerque	A sirene está ligada		Status	85	SIM	-22,0175	-47,1106
	07/08/2024 09:02:25	SP - AGUAÍ - Rodovia Deputado Cyro Albuquerque	Ignição ligada		Status	85	NÃO	-22,0175	-47,1105
	07/08/2024 09:02:25	SP - AGUAÍ - Rodovia Deputado Cyro Albuquerque	Ignição ligada		Status	85	SIM	-22,0175	-47,1106
	07/08/2024 09:02:25	SP - AGUAÍ - Rodovia Deputado Cyro Albuquerque	A sirene está ligada		Alerta de Software	85	NÃO	-22,0175	-47,1105
	07/08/2024 08:59:25	SP - AGUAÍ - Próx. Rodovia Deputado Cyro Albuquerque	A sirene está ligada		Status	79	SIM	-22,0303	-47,0912



## RELATÓRIO ANALÍTICO POR VEÍCULO























Período: 06/08/2024 00:00:00 à 14/08/2024 12:00:00

Identificador: RUR4H31 EDIVAN SC 2022

Placa: RUR4H31

- Legenda:**
-  Mensagens enviadas do Veículo (Veículo -> Central)
  -  Mensagens enviadas do Veículo (Controle de Jornada Cliente)
  -  Mensagens enviadas da Central (Central -> Veículo)



Sentido:	Data e Hora:	Localização:	Mensagem:	Modo Emergência	Tipo Mensagem:	Vel. (Km/h)	Log ?	Latitude	Longitude
	07/08/2024 08:59:25	SP - AGUAÍ - Próx. Rodovia Deputado Cyro Albuquerque	Ignição ligada		Status	79	SIM	-22,0303	-47,0912
	07/08/2024 08:57:25	SP - AGUAÍ - Rodovia Deputado Cyro Albuquerque	A sirene está ligada		Status	59	NÃO	-22,0372	-47,0707
	07/08/2024 08:57:25	SP - AGUAÍ - Rodovia Deputado Cyro Albuquerque	Ignição ligada		Status	59	NÃO	-22,0372	-47,0707
	07/08/2024 08:57:25	SP - AGUAÍ - Rodovia Deputado Cyro Albuquerque	A sirene está ligada		Alerta de Software	59	NÃO	-22,0372	-47,0707
	07/08/2024 08:55:25	SP - AGUAÍ - Rodovia Deputado Cyro Albuquerque	A sirene está ligada		Status	64	NÃO	-22,0415	-47,0494
	07/08/2024 08:55:25	SP - AGUAÍ - Rodovia Deputado Cyro Albuquerque	Ignição ligada		Status	64	NÃO	-22,0415	-47,0494
	07/08/2024 08:55:25	SP - AGUAÍ - Rodovia Deputado Cyro Albuquerque	A sirene está ligada		Alerta de Software	64	NÃO	-22,0415	-47,0494
	07/08/2024 08:53:25	SP - AGUAÍ - Rodovia Deputado Cyro Albuquerque	A sirene está ligada		Status	72	NÃO	-22,0456	-47,0285
	07/08/2024 08:53:25	SP - AGUAÍ - Rodovia Deputado Cyro Albuquerque	Ignição ligada		Status	72	NÃO	-22,0456	-47,0285
	07/08/2024 08:53:25	SP - AGUAÍ - Rodovia Deputado Cyro Albuquerque	A sirene está ligada		Alerta de Software	72	NÃO	-22,0456	-47,0285
	07/08/2024 08:51:25	SP - AGUAÍ - Rodovia Deputado Cyro Albuquerque	A sirene está ligada		Status	78	NÃO	-22,0524	-47,0043
	07/08/2024 08:51:25	SP - AGUAÍ - Rodovia Deputado Cyro Albuquerque	Ignição ligada		Status	78	NÃO	-22,0524	-47,0043
	07/08/2024 08:51:25	SP - AGUAÍ - Rodovia Deputado Cyro Albuquerque	A sirene está ligada		Alerta de Software	78	NÃO	-22,0524	-47,0043
	07/08/2024 08:51:25	SP - AGUAÍ - Rodovia Deputado Cyro Albuquerque	Entrada em Área de Controle 'SP+MG+Rio - Raio 400Km'		Alerta de Software	78	NÃO	-22,0524	-47,0043
	07/08/2024 08:49:25	SP - AGUAÍ - Próx. Rodovia Deputado Cyro Albuquerque	A sirene está ligada		Status	60	NÃO	-22,0585	-46,9965
	07/08/2024 08:49:25	SP - AGUAÍ - Próx. Rodovia Deputado Cyro Albuquerque	Ignição ligada		Status	60	NÃO	-22,0585	-46,9965
	07/08/2024 08:49:25	SP - AGUAÍ - Próx. Rodovia Deputado Cyro Albuquerque	A sirene está ligada		Alerta de Software	60	NÃO	-22,0585	-46,9965
	07/08/2024 08:47:25	SP - AGUAÍ - Rodovia Deputado Cyro Albuquerque	A sirene está ligada		Status	43	NÃO	-22,0683	-46,9802
	07/08/2024 08:47:25	SP - AGUAÍ - Rodovia Deputado Cyro Albuquerque	Ignição ligada		Status	43	NÃO	-22,0683	-46,9802
	07/08/2024 08:47:25	SP - AGUAÍ - Rodovia Deputado Cyro Albuquerque	A sirene está ligada		Alerta de Software	43	NÃO	-22,0683	-46,9802
	07/08/2024 08:45:25	SP - AGUAÍ - Rodovia Vereador Rubens Leme Asprino	A sirene está ligada		Status	75	NÃO	-22,0626	-46,9622
	07/08/2024 08:45:25	SP - AGUAÍ - Rodovia Vereador Rubens Leme Asprino	Ignição ligada		Status	75	NÃO	-22,0626	-46,9622
	07/08/2024 08:45:25	SP - AGUAÍ - Rodovia Vereador Rubens Leme Asprino	A sirene está ligada		Alerta de Software	75	NÃO	-22,0626	-46,9622
	07/08/2024 08:43:25	SP - AGUAÍ - Rodovia Vereador Rubens Leme Asprino	A sirene está ligada		Status	52	NÃO	-22,0520	-46,9432
	07/08/2024 08:43:25	SP - AGUAÍ - Rodovia Vereador Rubens Leme Asprino	Ignição ligada		Status	52	NÃO	-22,0520	-46,9432
	07/08/2024 08:43:25	SP - AGUAÍ - Rodovia Vereador Rubens Leme Asprino	A sirene está ligada		Alerta de Software	52	NÃO	-22,0520	-46,9432
	07/08/2024 08:41:25	SP - AGUAÍ - Rodovia Vereador Rubens Leme Asprino	A sirene está ligada		Status	73	NÃO	-22,0401	-46,9220
	07/08/2024 08:41:25	SP - AGUAÍ - Rodovia Vereador Rubens Leme Asprino	Ignição ligada		Status	73	NÃO	-22,0401	-46,9220
	07/08/2024 08:41:25	SP - AGUAÍ - Rodovia Vereador Rubens Leme Asprino	A sirene está ligada		Alerta de Software	73	NÃO	-22,0401	-46,9220
	07/08/2024 08:41:25	SP - AGUAÍ - Rodovia Vereador Rubens Leme Asprino	Entrada em Área de Controle 'SP+MG+Rio - Raio 400Km'		Alerta de Software	73	NÃO	-22,0401	-46,9220
	07/08/2024 08:39:25	SP - AGUAÍ - Próx. Rodovia Vereador Rubens Leme Asprino	A sirene está ligada		Status	0	NÃO	-22,0368	-46,9171
	07/08/2024 08:39:25	SP - AGUAÍ - Próx. Rodovia Vereador Rubens Leme Asprino	Ignição ligada		Status	0	NÃO	-22,0368	-46,9171
	07/08/2024 08:39:25	SP - AGUAÍ - Próx. Rodovia Vereador Rubens Leme Asprino	A sirene está ligada		Alerta de Software	0	NÃO	-22,0368	-46,9171
	07/08/2024 08:39:25	SP - AGUAÍ - Próx. Rodovia Vereador Rubens Leme Asprino	Parada do Veículo		Alerta de Software	0	NÃO	-22,0368	-46,9171
	07/08/2024 08:39:21	SP - AGUAÍ - Próx. Rodovia Vereador Rubens Leme Asprino	A sirene está ligada		Status	0	NÃO	-22,0368	-46,9171
	07/08/2024 08:39:21	SP - AGUAÍ - Próx. Rodovia Vereador Rubens Leme Asprino	Ignição ligada		Evento	0	NÃO	-22,0368	-46,9171
	07/08/2024 08:39:02	SP - AGUAÍ - Próx. Rodovia Vereador Rubens Leme Asprino	Ignição desligada		Evento	0	NÃO	-22,0369	-46,9170

## RELATÓRIO ANALÍTICO POR VEÍCULO




































Período: 06/08/2024 00:00:00 à 14/08/2024 12:00:00

Identificador: RUR4H31 EDIVAN SC 2022

Placa: RUR4H31

- Legenda:**
-  Mensagens enviadas do Veículo (Veículo -> Central)
  -  Mensagens enviadas do Veículo (Controle de Jornada Cliente)
  -  Mensagens enviadas da Central (Central -> Veículo)






Sentido:	Data e Hora:	Localização:	Mensagem:	Modo Emergência	Tipo Mensagem:	Vel. (Km/h)	Log ?	Latitude	Longitude
	07/08/2024 08:39:02	SP - AGUAÍ - Próx. Rodovia Vereador Rubens Leme Asprino	A sirene está ligada		Status	0	NÃO	-22,0369	-46,9170
	07/08/2024 08:38:46	SP - AGUAÍ - Próx. Rodovia Vereador Rubens Leme Asprino	A sirene está ligada		Status	0	NÃO	-22,0369	-46,9170
	07/08/2024 08:38:46	SP - AGUAÍ - Próx. Rodovia Vereador Rubens Leme Asprino	O veículo está bloqueado		Status	0	NÃO	-22,0369	-46,9170
	07/08/2024 08:38:46	SP - AGUAÍ - Próx. Rodovia Vereador Rubens Leme Asprino	Ignição ligada		Evento	0	NÃO	-22,0369	-46,9170
	07/08/2024 08:38:27	MENSAGEM ENVIADA PELA CENTRAL   Enviada por: integração	Habilitar sensor de violação de painel		Comando		-		
	07/08/2024 08:38:25	MENSAGEM ENVIADA PELA CENTRAL   Enviada por: integração	Habilitar sensor de porta do motorista		Comando		-		
	07/08/2024 08:38:25	MENSAGEM ENVIADA PELA CENTRAL   Enviada por: integração	Habilitar sensor de desengate		Comando		-		
	07/08/2024 08:38:24	MENSAGEM ENVIADA PELA CENTRAL   Enviada por: integração	Desligar Bloqueio		Comando		-		
	07/08/2024 08:38:21	MENSAGEM ENVIADA PELA CENTRAL   Enviada por: integração	Habilitar sensor de porta do carona		Comando		-		
	07/08/2024 08:38:20	MENSAGEM ENVIADA PELA CENTRAL   Enviada por: integração	Desabilitar Botão de Abertura de Trava de Baú		Comando		-		
	07/08/2024 08:37:25	SP - AGUAÍ - Próx. Rodovia Vereador Rubens Leme Asprino	A sirene está ligada		Status	0	NÃO	-22,0368	-46,9171
	07/08/2024 08:37:25	SP - AGUAÍ - Próx. Rodovia Vereador Rubens Leme Asprino	O veículo está bloqueado		Status	0	NÃO	-22,0368	-46,9171
	07/08/2024 08:37:25	SP - AGUAÍ - Próx. Rodovia Vereador Rubens Leme Asprino	A sirene está ligada		Alerta de Software	0	NÃO	-22,0368	-46,9171
	07/08/2024 08:37:25	SP - AGUAÍ - Próx. Rodovia Vereador Rubens Leme Asprino	Parada do Veículo		Alerta de Software	0	NÃO	-22,0368	-46,9171
	07/08/2024 08:36:37	SP - AGUAÍ - Próx. Rodovia Vereador Rubens Leme Asprino	11 REINICIO DE VIAGEM 11 REINICIO DE VIAGEM ID MOTORISTA:5072		Macro		NÃO	-22,0368	-46,9171
	07/08/2024 08:36:37	SP - AGUAÍ - Próx. Rodovia Vereador Rubens Leme Asprino	A sirene está ligada		Alerta de Software		NÃO	-22,0368	-46,9171
	07/08/2024 08:36:37	SP - AGUAÍ - Próx. Rodovia Vereador Rubens Leme Asprino	Entrada em Área de Controle 'SP+MG+Rio - Raio 400Km'		Alerta de Software		NÃO	-22,0368	-46,9171
	07/08/2024 08:35:25	SP - AGUAÍ - Próx. Rodovia Vereador Rubens Leme Asprino	A sirene está ligada		Status	0	NÃO	-22,0369	-46,9170
	07/08/2024 08:35:25	SP - AGUAÍ - Próx. Rodovia Vereador Rubens Leme Asprino	O veículo está bloqueado		Status	0	NÃO	-22,0369	-46,9170
	07/08/2024 08:35:25	SP - AGUAÍ - Próx. Rodovia Vereador Rubens Leme Asprino	A sirene está ligada		Alerta de Software	0	NÃO	-22,0369	-46,9170
	07/08/2024 08:35:25	SP - AGUAÍ - Próx. Rodovia Vereador Rubens Leme Asprino	Parada do Veículo		Alerta de Software	0	NÃO	-22,0369	-46,9170
	07/08/2024 08:33:25	SP - AGUAÍ - Próx. Rodovia Vereador Rubens Leme Asprino	A sirene está ligada		Status	0	NÃO	-22,0370	-46,9170
	07/08/2024 08:33:25	SP - AGUAÍ - Próx. Rodovia Vereador Rubens Leme Asprino	O veículo está bloqueado		Status	0	NÃO	-22,0370	-46,9170
	07/08/2024 08:33:25	SP - AGUAÍ - Próx. Rodovia Vereador Rubens Leme Asprino	A sirene está ligada		Alerta de Software	0	NÃO	-22,0370	-46,9170
	07/08/2024 08:33:25	SP - AGUAÍ - Próx. Rodovia Vereador Rubens Leme Asprino	Parada do Veículo		Alerta de Software	0	NÃO	-22,0370	-46,9170
	07/08/2024 08:33:25	SP - AGUAÍ - Próx. Rodovia Vereador Rubens Leme Asprino	Entrada em Área de Controle 'SP+MG+Rio - Raio 400Km'		Alerta de Software	0	NÃO	-22,0370	-46,9170
	07/08/2024 08:31:25	SP - AGUAÍ - Próx. Rodovia Vereador Rubens Leme Asprino	A sirene está ligada		Status	0	NÃO	-22,0369	-46,9171
	07/08/2024 08:31:25	SP - AGUAÍ - Próx. Rodovia Vereador Rubens Leme Asprino	O veículo está bloqueado		Status	0	NÃO	-22,0369	-46,9171
	07/08/2024 08:31:25	SP - AGUAÍ - Próx. Rodovia Vereador Rubens Leme Asprino	A sirene está ligada		Alerta de Software	0	NÃO	-22,0369	-46,9171
	07/08/2024 08:31:25	SP - AGUAÍ - Próx. Rodovia Vereador Rubens Leme Asprino	Parada do Veículo		Alerta de Software	0	NÃO	-22,0369	-46,9171
	07/08/2024 08:31:25	SP - AGUAÍ - Próx. Rodovia Vereador Rubens Leme Asprino	Entrada em Área de Controle 'SP+MG+Rio - Raio 400Km'		Alerta de Software	0	NÃO	-22,0369	-46,9171
	07/08/2024 08:29:25	SP - AGUAÍ - Próx. Rodovia Vereador Rubens Leme Asprino	A sirene está ligada		Status	0	NÃO	-22,0368	-46,9171
	07/08/2024 08:29:25	SP - AGUAÍ - Próx. Rodovia Vereador Rubens Leme Asprino	O veículo está bloqueado		Status	0	NÃO	-22,0368	-46,9171
	07/08/2024 08:29:25	SP - AGUAÍ - Próx. Rodovia Vereador Rubens Leme Asprino	A sirene está ligada		Alerta de Software	0	NÃO	-22,0368	-46,9171
	07/08/2024 08:29:25	SP - AGUAÍ - Próx. Rodovia Vereador Rubens Leme Asprino	Parada do Veículo		Alerta de Software	0	NÃO	-22,0368	-46,9171

## RELATÓRIO ANALÍTICO POR VEÍCULO






































Período: 06/08/2024 00:00:00 à 14/08/2024 12:00:00

Identificador: RUR4H31 EDIVAN SC 2022

Placa: RUR4H31

- Legenda:**
-  Mensagens enviadas do Veículo (Veículo -> Central)
  -  Mensagens enviadas do Veículo (Controle de Jornada Cliente)
  -  Mensagens enviadas da Central (Central -> Veículo)



Sentido:	Data e Hora:	Localização:	Mensagem:	Modo Emergência	Tipo Mensagem:	Vel. (Km/h)	Log ?	Latitude	Longitude
	07/08/2024 08:29:25	SP - AGUAÍ - Próx. Rodovia Vereador Rubens Leme Asprino	Entrada em Área de Controle 'SP+MG+Rio - Raio 400Km'		Alerta de Software	0	NÃO	-22,0368	-46,9171
	07/08/2024 08:27:25	SP - AGUAÍ - Próx. Rodovia Vereador Rubens Leme Asprino	A sirene está ligada		Status	0	NÃO	-22,0369	-46,9171
	07/08/2024 08:27:25	SP - AGUAÍ - Próx. Rodovia Vereador Rubens Leme Asprino	O veículo está bloqueado		Status	0	NÃO	-22,0369	-46,9171
	07/08/2024 08:27:25	SP - AGUAÍ - Próx. Rodovia Vereador Rubens Leme Asprino	A sirene está ligada		Alerta de Software	0	NÃO	-22,0369	-46,9171
	07/08/2024 08:27:25	SP - AGUAÍ - Próx. Rodovia Vereador Rubens Leme Asprino	Parada do Veículo		Alerta de Software	0	NÃO	-22,0369	-46,9171
	07/08/2024 08:25:25	SP - AGUAÍ - Próx. Rodovia Vereador Rubens Leme Asprino	A sirene está ligada		Status	0	NÃO	-22,0368	-46,9171
	07/08/2024 08:25:25	SP - AGUAÍ - Próx. Rodovia Vereador Rubens Leme Asprino	O veículo está bloqueado		Status	0	NÃO	-22,0368	-46,9171
	07/08/2024 08:25:25	SP - AGUAÍ - Próx. Rodovia Vereador Rubens Leme Asprino	A sirene está ligada		Alerta de Software	0	NÃO	-22,0368	-46,9171
	07/08/2024 08:25:25	SP - AGUAÍ - Próx. Rodovia Vereador Rubens Leme Asprino	Parada do Veículo		Alerta de Software	0	NÃO	-22,0368	-46,9171
	07/08/2024 08:25:25	SP - AGUAÍ - Próx. Rodovia Vereador Rubens Leme Asprino	Entrada em Área de Controle 'SP+MG+Rio - Raio 400Km'		Alerta de Software	0	NÃO	-22,0368	-46,9171
	07/08/2024 08:23:25	SP - AGUAÍ - Próx. Rodovia Vereador Rubens Leme Asprino	A sirene está ligada		Status	0	NÃO	-22,0369	-46,9171
	07/08/2024 08:23:25	SP - AGUAÍ - Próx. Rodovia Vereador Rubens Leme Asprino	O veículo está bloqueado		Status	0	NÃO	-22,0369	-46,9171
	07/08/2024 08:23:25	SP - AGUAÍ - Próx. Rodovia Vereador Rubens Leme Asprino	A sirene está ligada		Alerta de Software	0	NÃO	-22,0369	-46,9171
	07/08/2024 08:23:25	SP - AGUAÍ - Próx. Rodovia Vereador Rubens Leme Asprino	Parada do Veículo		Alerta de Software	0	NÃO	-22,0369	-46,9171
	07/08/2024 08:21:25	SP - AGUAÍ - Próx. Rodovia Vereador Rubens Leme Asprino	A sirene está ligada		Status	0	NÃO	-22,0368	-46,9171
	07/08/2024 08:21:25	SP - AGUAÍ - Próx. Rodovia Vereador Rubens Leme Asprino	O veículo está bloqueado		Status	0	NÃO	-22,0368	-46,9171
	07/08/2024 08:21:25	SP - AGUAÍ - Próx. Rodovia Vereador Rubens Leme Asprino	A sirene está ligada		Alerta de Software	0	NÃO	-22,0368	-46,9171
	07/08/2024 08:21:25	SP - AGUAÍ - Próx. Rodovia Vereador Rubens Leme Asprino	Parada do Veículo		Alerta de Software	0	NÃO	-22,0368	-46,9171
	07/08/2024 08:19:25	SP - AGUAÍ - Próx. Rodovia Vereador Rubens Leme Asprino	O veículo está bloqueado		Status	0	NÃO	-22,0369	-46,9171
	07/08/2024 08:19:25	SP - AGUAÍ - Próx. Rodovia Vereador Rubens Leme Asprino	A sirene está ligada		Status	0	NÃO	-22,0369	-46,9171
	07/08/2024 08:19:25	SP - AGUAÍ - Próx. Rodovia Vereador Rubens Leme Asprino	A sirene está ligada		Alerta de Software	0	NÃO	-22,0369	-46,9171
	07/08/2024 08:19:25	SP - AGUAÍ - Próx. Rodovia Vereador Rubens Leme Asprino	Parada do Veículo		Alerta de Software	0	NÃO	-22,0369	-46,9171
	07/08/2024 08:19:25	SP - AGUAÍ - Próx. Rodovia Vereador Rubens Leme Asprino	Entrada em Área de Controle 'SP+MG+Rio - Raio 400Km'		Alerta de Software	0	NÃO	-22,0369	-46,9171
	07/08/2024 08:17:25	SP - AGUAÍ - Próx. Rodovia Vereador Rubens Leme Asprino	A sirene está ligada		Status	0	NÃO	-22,0368	-46,9171
	07/08/2024 08:17:25	SP - AGUAÍ - Próx. Rodovia Vereador Rubens Leme Asprino	O veículo está bloqueado		Status	0	NÃO	-22,0368	-46,9171
	07/08/2024 08:17:25	SP - AGUAÍ - Próx. Rodovia Vereador Rubens Leme Asprino	A sirene está ligada		Alerta de Software	0	NÃO	-22,0368	-46,9171
	07/08/2024 08:17:25	SP - AGUAÍ - Próx. Rodovia Vereador Rubens Leme Asprino	Parada do Veículo		Alerta de Software	0	NÃO	-22,0368	-46,9171
	07/08/2024 08:15:25	SP - AGUAÍ - Próx. Rodovia Vereador Rubens Leme Asprino	O veículo está bloqueado		Status	0	NÃO	-22,0368	-46,9171
	07/08/2024 08:15:25	SP - AGUAÍ - Próx. Rodovia Vereador Rubens Leme Asprino	A sirene está ligada		Status	0	NÃO	-22,0368	-46,9171
	07/08/2024 08:15:25	SP - AGUAÍ - Próx. Rodovia Vereador Rubens Leme Asprino	A sirene está ligada		Alerta de Software	0	NÃO	-22,0368	-46,9171
	07/08/2024 08:15:25	SP - AGUAÍ - Próx. Rodovia Vereador Rubens Leme Asprino	Parada do Veículo		Alerta de Software	0	NÃO	-22,0368	-46,9171
	07/08/2024 08:13:25	SP - AGUAÍ - Próx. Rodovia Vereador Rubens Leme Asprino	O veículo está bloqueado		Status	0	NÃO	-22,0370	-46,9170
	07/08/2024 08:13:25	SP - AGUAÍ - Próx. Rodovia Vereador Rubens Leme Asprino	A sirene está ligada		Status	0	NÃO	-22,0370	-46,9170
	07/08/2024 08:13:25	SP - AGUAÍ - Próx. Rodovia Vereador Rubens Leme Asprino	A sirene está ligada		Alerta de Software	0	NÃO	-22,0370	-46,9170
	07/08/2024 08:13:25	SP - AGUAÍ - Próx. Rodovia Vereador Rubens Leme Asprino	Parada do Veículo		Alerta de Software	0	NÃO	-22,0370	-46,9170
	07/08/2024 08:11:25	SP - AGUAÍ - Próx. Rodovia Vereador Rubens Leme Asprino	O veículo está bloqueado		Status	0	NÃO	-22,0369	-46,9170
	07/08/2024 08:11:25	SP - AGUAÍ - Próx. Rodovia Vereador Rubens Leme Asprino	A sirene está ligada		Status	0	NÃO	-22,0369	-46,9170

## RELATÓRIO ANALÍTICO POR VEÍCULO






























Período: 06/08/2024 00:00:00 à 14/08/2024 12:00:00

Identificador: RUR4H31 EDIVAN SC 2022

Placa: RUR4H31

- Legenda:**
-  Mensagens enviadas do Veículo (Veículo -> Central)
  -  Mensagens enviadas do Veículo (Controle de Jornada Cliente)
  -  Mensagens enviadas da Central (Central -> Veículo)



Sentido:	Data e Hora:	Localização:	Mensagem:	Modo Emergência	Tipo Mensagem:	Vel. (Km/h)	Log ?	Latitude	Longitude
	07/08/2024 08:11:25	SP - AGUAÍ - Próx. Rodovia Vereador Rubens Leme Asprino	A sirene está ligada		Alerta de Software	0	NÃO	-22,0369	-46,9170
	07/08/2024 08:11:25	SP - AGUAÍ - Próx. Rodovia Vereador Rubens Leme Asprino	Parada do Veículo		Alerta de Software	0	NÃO	-22,0369	-46,9170
	07/08/2024 08:11:25	SP - AGUAÍ - Próx. Rodovia Vereador Rubens Leme Asprino	Entrada em Área de Controle 'SP+MG+Rio - Raio 400Km'		Alerta de Software	0	NÃO	-22,0369	-46,9170
	07/08/2024 08:09:25	SP - AGUAÍ - Próx. Rodovia Vereador Rubens Leme Asprino	O veículo está bloqueado		Status	0	NÃO	-22,0368	-46,9171
	07/08/2024 08:09:25	SP - AGUAÍ - Próx. Rodovia Vereador Rubens Leme Asprino	A sirene está ligada		Status	0	NÃO	-22,0368	-46,9171
	07/08/2024 08:09:25	SP - AGUAÍ - Próx. Rodovia Vereador Rubens Leme Asprino	A sirene está ligada		Alerta de Software	0	NÃO	-22,0368	-46,9171
	07/08/2024 08:09:25	SP - AGUAÍ - Próx. Rodovia Vereador Rubens Leme Asprino	Parada do Veículo		Alerta de Software	0	NÃO	-22,0368	-46,9171
	07/08/2024 08:09:25	SP - AGUAÍ - Próx. Rodovia Vereador Rubens Leme Asprino	Entrada em Área de Controle 'SP+MG+Rio - Raio 400Km'		Alerta de Software	0	NÃO	-22,0368	-46,9171
	07/08/2024 08:07:25	SP - AGUAÍ - Próx. Rodovia Vereador Rubens Leme Asprino	O veículo está bloqueado		Status	0	NÃO	-22,0368	-46,9171
	07/08/2024 08:07:25	SP - AGUAÍ - Próx. Rodovia Vereador Rubens Leme Asprino	A sirene está ligada		Status	0	NÃO	-22,0368	-46,9171
	07/08/2024 08:07:25	SP - AGUAÍ - Próx. Rodovia Vereador Rubens Leme Asprino	A sirene está ligada		Alerta de Software	0	NÃO	-22,0368	-46,9171
	07/08/2024 08:07:25	SP - AGUAÍ - Próx. Rodovia Vereador Rubens Leme Asprino	Parada do Veículo		Alerta de Software	0	NÃO	-22,0368	-46,9171
	07/08/2024 08:07:25	SP - AGUAÍ - Próx. Rodovia Vereador Rubens Leme Asprino	Entrada em Área de Controle 'SP+MG+Rio - Raio 400Km'		Alerta de Software	0	NÃO	-22,0368	-46,9171
	07/08/2024 08:05:25	SP - AGUAÍ - Próx. Rodovia Vereador Rubens Leme Asprino	O veículo está bloqueado		Status	0	NÃO	-22,0368	-46,9171
	07/08/2024 08:05:25	SP - AGUAÍ - Próx. Rodovia Vereador Rubens Leme Asprino	A sirene está ligada		Status	0	NÃO	-22,0368	-46,9171
	07/08/2024 08:05:25	SP - AGUAÍ - Próx. Rodovia Vereador Rubens Leme Asprino	A sirene está ligada		Alerta de Software	0	NÃO	-22,0368	-46,9171
	07/08/2024 08:05:25	SP - AGUAÍ - Próx. Rodovia Vereador Rubens Leme Asprino	Parada do Veículo		Alerta de Software	0	NÃO	-22,0368	-46,9171
	07/08/2024 08:03:25	SP - AGUAÍ - Próx. Rodovia Vereador Rubens Leme Asprino	O veículo está bloqueado		Status	0	NÃO	-22,0370	-46,9170
	07/08/2024 08:03:25	SP - AGUAÍ - Próx. Rodovia Vereador Rubens Leme Asprino	A sirene está ligada		Status	0	NÃO	-22,0370	-46,9170
	07/08/2024 08:03:25	SP - AGUAÍ - Próx. Rodovia Vereador Rubens Leme Asprino	A sirene está ligada		Alerta de Software	0	NÃO	-22,0370	-46,9170
	07/08/2024 08:03:25	SP - AGUAÍ - Próx. Rodovia Vereador Rubens Leme Asprino	Parada do Veículo		Alerta de Software	0	NÃO	-22,0370	-46,9170
	07/08/2024 08:03:25	SP - AGUAÍ - Próx. Rodovia Vereador Rubens Leme Asprino	Entrada em Área de Controle 'SP+MG+Rio - Raio 400Km'		Alerta de Software	0	NÃO	-22,0370	-46,9170
	07/08/2024 08:01:25	SP - AGUAÍ - Próx. Rodovia Vereador Rubens Leme Asprino	O veículo está bloqueado		Status	0	NÃO	-22,0369	-46,9170
	07/08/2024 08:01:25	SP - AGUAÍ - Próx. Rodovia Vereador Rubens Leme Asprino	A sirene está ligada		Status	0	NÃO	-22,0369	-46,9170
	07/08/2024 08:01:25	SP - AGUAÍ - Próx. Rodovia Vereador Rubens Leme Asprino	A sirene está ligada		Alerta de Software	0	NÃO	-22,0369	-46,9170
	07/08/2024 08:01:25	SP - AGUAÍ - Próx. Rodovia Vereador Rubens Leme Asprino	Parada do Veículo		Alerta de Software	0	NÃO	-22,0369	-46,9170
	07/08/2024 08:01:25	SP - AGUAÍ - Próx. Rodovia Vereador Rubens Leme Asprino	Entrada em Área de Controle 'SP+MG+Rio - Raio 400Km'		Alerta de Software	0	NÃO	-22,0369	-46,9170
	07/08/2024 07:59:25	SP - AGUAÍ - Próx. Rodovia Vereador Rubens Leme Asprino	O veículo está bloqueado		Status	0	NÃO	-22,0369	-46,9171
	07/08/2024 07:59:25	SP - AGUAÍ - Próx. Rodovia Vereador Rubens Leme Asprino	A sirene está ligada		Status	0	NÃO	-22,0369	-46,9171
	07/08/2024 07:59:25	SP - AGUAÍ - Próx. Rodovia Vereador Rubens Leme Asprino	A sirene está ligada		Alerta de Software	0	NÃO	-22,0369	-46,9171
	07/08/2024 07:59:25	SP - AGUAÍ - Próx. Rodovia Vereador Rubens Leme Asprino	Parada do Veículo		Alerta de Software	0	NÃO	-22,0369	-46,9171
	07/08/2024 07:57:25	SP - AGUAÍ - Próx. Rodovia Vereador Rubens Leme Asprino	O veículo está bloqueado		Status	0	NÃO	-22,0368	-46,9171
	07/08/2024 07:57:25	SP - AGUAÍ - Próx. Rodovia Vereador Rubens Leme Asprino	A sirene está ligada		Status	0	NÃO	-22,0368	-46,9171
	07/08/2024 07:57:25	SP - AGUAÍ - Próx. Rodovia Vereador Rubens Leme Asprino	A sirene está ligada		Alerta de Software	0	NÃO	-22,0368	-46,9171
	07/08/2024 07:57:25	SP - AGUAÍ - Próx. Rodovia Vereador Rubens Leme Asprino	Parada do Veículo		Alerta de Software	0	NÃO	-22,0368	-46,9171
	07/08/2024 07:55:25	SP - AGUAÍ - Próx. Rodovia Vereador Rubens Leme Asprino	O veículo está bloqueado		Status	0	NÃO	-22,0368	-46,9171
	07/08/2024 07:55:25	SP - AGUAÍ - Próx. Rodovia Vereador Rubens Leme Asprino	A sirene está ligada		Status	0	NÃO	-22,0368	-46,9171

RELATÓRIO ANALÍTICO POR VEÍCULO

Período: 06/08/2024 00:00:00 à 14/08/2024 12:00:00

Identificador: RUR4H31 EDIVAN SC 2022

Placa: RUR4H31

Legenda:

Mensagens enviadas do Veículo (Veículo -> Central)

Mensagens enviadas do Veículo (Controle de Jornada Cliente)

Mensagens enviadas da Central (Central -> Veículo)



Sentido:	Data e Hora:	Localização:	Mensagem:	Modo Emergência	Tipo Mensagem:	Vel. (Km/h)	Log ?	Latitude	Longitude
	07/08/2024 07:55:25	SP - AGUAÍ - Próx. Rodovia Vereador Rubens Leme Asprino	A sirene está ligada		Alerta de Software	0	NÃO	-22,0368	-46,9171
	07/08/2024 07:55:25	SP - AGUAÍ - Próx. Rodovia Vereador Rubens Leme Asprino	Parada do Veículo		Alerta de Software	0	NÃO	-22,0368	-46,9171
	07/08/2024 07:55:25	SP - AGUAÍ - Próx. Rodovia Vereador Rubens Leme Asprino	Entrada em Área de Controle 'SP+MG+Rio - Raio 400Km'		Alerta de Software	0	NÃO	-22,0368	-46,9171
	07/08/2024 07:53:25	SP - AGUAÍ - Próx. Rodovia Vereador Rubens Leme Asprino	O veículo está bloqueado		Status	0	NÃO	-22,0368	-46,9171
	07/08/2024 07:53:25	SP - AGUAÍ - Próx. Rodovia Vereador Rubens Leme Asprino	A sirene está ligada		Status	0	NÃO	-22,0368	-46,9171
	07/08/2024 07:53:25	SP - AGUAÍ - Próx. Rodovia Vereador Rubens Leme Asprino	A sirene está ligada		Alerta de Software	0	NÃO	-22,0368	-46,9171
	07/08/2024 07:53:25	SP - AGUAÍ - Próx. Rodovia Vereador Rubens Leme Asprino	Parada do Veículo		Alerta de Software	0	NÃO	-22,0368	-46,9171
	07/08/2024 07:53:25	SP - AGUAÍ - Próx. Rodovia Vereador Rubens Leme Asprino	Entrada em Área de Controle 'SP+MG+Rio - Raio 400Km'		Alerta de Software	0	NÃO	-22,0368	-46,9171
	07/08/2024 07:51:25	SP - AGUAÍ - Próx. Rodovia Vereador Rubens Leme Asprino	O veículo está bloqueado		Status	0	NÃO	-22,0371	-46,9169
	07/08/2024 07:51:25	SP - AGUAÍ - Próx. Rodovia Vereador Rubens Leme Asprino	A sirene está ligada		Status	0	NÃO	-22,0371	-46,9169
	07/08/2024 07:51:25	SP - AGUAÍ - Próx. Rodovia Vereador Rubens Leme Asprino	A sirene está ligada		Alerta de Software	0	NÃO	-22,0371	-46,9169
	07/08/2024 07:51:25	SP - AGUAÍ - Próx. Rodovia Vereador Rubens Leme Asprino	Parada do Veículo		Alerta de Software	0	NÃO	-22,0371	-46,9169
	07/08/2024 07:49:25	SP - AGUAÍ - Próx. Rodovia Vereador Rubens Leme Asprino	O veículo está bloqueado		Status	0	NÃO	-22,0369	-46,9171
	07/08/2024 07:49:25	SP - AGUAÍ - Próx. Rodovia Vereador Rubens Leme Asprino	A sirene está ligada		Status	0	NÃO	-22,0369	-46,9171
	07/08/2024 07:49:25	SP - AGUAÍ - Próx. Rodovia Vereador Rubens Leme Asprino	A sirene está ligada		Alerta de Software	0	NÃO	-22,0369	-46,9171
	07/08/2024 07:49:25	SP - AGUAÍ - Próx. Rodovia Vereador Rubens Leme Asprino	Parada do Veículo		Alerta de Software	0	NÃO	-22,0369	-46,9171
	07/08/2024 07:47:25	SP - AGUAÍ - Próx. Rodovia Vereador Rubens Leme Asprino	O veículo está bloqueado		Status	0	NÃO	-22,0368	-46,9171
	07/08/2024 07:47:25	SP - AGUAÍ - Próx. Rodovia Vereador Rubens Leme Asprino	A sirene está ligada		Status	0	NÃO	-22,0368	-46,9171
	07/08/2024 07:47:25	SP - AGUAÍ - Próx. Rodovia Vereador Rubens Leme Asprino	A sirene está ligada		Alerta de Software	0	NÃO	-22,0368	-46,9171
	07/08/2024 07:47:25	SP - AGUAÍ - Próx. Rodovia Vereador Rubens Leme Asprino	Parada do Veículo		Alerta de Software	0	NÃO	-22,0368	-46,9171
	07/08/2024 07:45:25	SP - AGUAÍ - Próx. Rodovia Vereador Rubens Leme Asprino	O veículo está bloqueado		Status	0	NÃO	-22,0370	-46,9170
	07/08/2024 07:45:25	SP - AGUAÍ - Próx. Rodovia Vereador Rubens Leme Asprino	A sirene está ligada		Status	0	NÃO	-22,0370	-46,9170
	07/08/2024 07:45:25	SP - AGUAÍ - Próx. Rodovia Vereador Rubens Leme Asprino	A sirene está ligada		Alerta de Software	0	NÃO	-22,0370	-46,9170
	07/08/2024 07:45:25	SP - AGUAÍ - Próx. Rodovia Vereador Rubens Leme Asprino	Parada do Veículo		Alerta de Software	0	NÃO	-22,0370	-46,9170
	07/08/2024 07:43:59	MENSAGEM ENVIADA PELA CENTRAL   Enviada por: integração	MENSAGEM IIVRE:VEICULO BLOQUEADO		Macro		-		
	07/08/2024 07:43:57	MENSAGEM ENVIADA PELA CENTRAL   Enviada por: integração	Ligar Bloqueio		Comando		-		
	07/08/2024 07:43:25	SP - AGUAÍ - Próx. Rodovia Vereador Rubens Leme Asprino	O veículo está bloqueado		Status	0	NÃO	-22,0369	-46,9170
	07/08/2024 07:43:25	SP - AGUAÍ - Próx. Rodovia Vereador Rubens Leme Asprino	A sirene está ligada		Status	0	NÃO	-22,0369	-46,9170
	07/08/2024 07:43:25	SP - AGUAÍ - Próx. Rodovia Vereador Rubens Leme Asprino	A sirene está ligada		Alerta de Software	0	NÃO	-22,0369	-46,9170
	07/08/2024 07:43:25	SP - AGUAÍ - Próx. Rodovia Vereador Rubens Leme Asprino	Parada do Veículo		Alerta de Software	0	NÃO	-22,0369	-46,9170
	07/08/2024 07:43:25	SP - AGUAÍ - Próx. Rodovia Vereador Rubens Leme Asprino	Entrada em Área de Controle 'SP+MG+Rio - Raio 400Km'		Alerta de Software	0	NÃO	-22,0369	-46,9170
	07/08/2024 07:43:01	SP - AGUAÍ - Próx. Rodovia Vereador Rubens Leme Asprino	05 PARADA PARA ALIMENTACAO 05 PARADA PARA ALIMENTACAO: LOCAL:POSTO KM: PREVISAO DE REINICIO DATA:07/08/24 HORA:08:20		Macro		NÃO	-22,0368	-46,9171
	07/08/2024 07:43:01	SP - AGUAÍ - Próx. Rodovia Vereador Rubens Leme Asprino	A sirene está ligada		Alerta de Software		NÃO	-22,0368	-46,9171



## RELATÓRIO ANALÍTICO POR VEÍCULO





































Período: 06/08/2024 00:00:00 à 14/08/2024 12:00:00

Identificador: RUR4H31 EDIVAN SC 2022

Placa: RUR4H31




- Legenda:**
-  Mensagens enviadas do Veículo (Veículo -> Central)
  -  Mensagens enviadas do Veículo (Controle de Jornada Cliente)
  -  Mensagens enviadas da Central (Central -> Veículo)
































Sentido:	Data e Hora:	Localização:	Mensagem:	Modo Emergência	Tipo Mensagem:	Vel. (Km/h)	Log ?	Latitude	Longitude
	07/08/2024 07:42:19	SP - AGUAÍ - Próx. Rodovia Vereador Rubens Leme Asprino	Ignição desligada		Evento	0	NÃO	-22,0368	-46,9171
	07/08/2024 07:42:19	SP - AGUAÍ - Próx. Rodovia Vereador Rubens Leme Asprino	A sirene está ligada		Status	0	NÃO	-22,0368	-46,9171
	07/08/2024 07:42:19	SP - AGUAÍ - Próx. Rodovia Vereador Rubens Leme Asprino	A sirene está ligada		Alerta de Software	0	NÃO	-22,0368	-46,9171
	07/08/2024 07:42:19	SP - AGUAÍ - Próx. Rodovia Vereador Rubens Leme Asprino	Parada do Veículo		Alerta de Software	0	NÃO	-22,0368	-46,9171
	07/08/2024 07:41:25	SP - AGUAÍ - Rodovia Vereador Rubens Leme Asprino	A sirene está ligada		Status	0	NÃO	-22,0372	-46,9170
	07/08/2024 07:41:25	SP - AGUAÍ - Rodovia Vereador Rubens Leme Asprino	Ignição ligada		Status	0	NÃO	-22,0372	-46,9170
	07/08/2024 07:41:25	SP - AGUAÍ - Rodovia Vereador Rubens Leme Asprino	A sirene está ligada		Alerta de Software	0	NÃO	-22,0372	-46,9170
	07/08/2024 07:41:25	SP - AGUAÍ - Rodovia Vereador Rubens Leme Asprino	Parada do Veículo		Alerta de Software	0	NÃO	-22,0372	-46,9170
	07/08/2024 07:41:25	SP - AGUAÍ - Rodovia Vereador Rubens Leme Asprino	Entrada em Área de Controle 'SP+MG+Rio - Raio 400Km'		Alerta de Software	0	NÃO	-22,0372	-46,9170
	07/08/2024 07:39:25	SP - AGUAÍ - Próx. Rodovia Vereador Rubens Leme Asprino	A sirene está ligada		Status	0	NÃO	-22,0371	-46,9170
	07/08/2024 07:39:25	SP - AGUAÍ - Próx. Rodovia Vereador Rubens Leme Asprino	Ignição ligada		Status	0	NÃO	-22,0371	-46,9170
	07/08/2024 07:39:25	SP - AGUAÍ - Próx. Rodovia Vereador Rubens Leme Asprino	A sirene está ligada		Alerta de Software	0	NÃO	-22,0371	-46,9170
	07/08/2024 07:39:25	SP - AGUAÍ - Próx. Rodovia Vereador Rubens Leme Asprino	Parada do Veículo		Alerta de Software	0	NÃO	-22,0371	-46,9170
	07/08/2024 07:37:25	SP - AGUAÍ - Próx. Rodovia Vereador Rubens Leme Asprino	A sirene está ligada		Status	8	NÃO	-22,0364	-46,9157
	07/08/2024 07:37:25	SP - AGUAÍ - Próx. Rodovia Vereador Rubens Leme Asprino	Ignição ligada		Status	8	NÃO	-22,0364	-46,9157
	07/08/2024 07:37:25	SP - AGUAÍ - Próx. Rodovia Vereador Rubens Leme Asprino	A sirene está ligada		Alerta de Software	8	NÃO	-22,0364	-46,9157
	07/08/2024 07:35:25	SP - AGUAÍ - Rodovia Vereador Rubens Leme Asprino	A sirene está ligada		Status	81	NÃO	-22,0300	-46,8974
	07/08/2024 07:35:25	SP - AGUAÍ - Rodovia Vereador Rubens Leme Asprino	Ignição ligada		Status	81	NÃO	-22,0300	-46,8974
	07/08/2024 07:35:25	SP - AGUAÍ - Rodovia Vereador Rubens Leme Asprino	A sirene está ligada		Alerta de Software	81	NÃO	-22,0300	-46,8974
	07/08/2024 07:35:25	SP - AGUAÍ - Rodovia Vereador Rubens Leme Asprino	Entrada em Área de Controle 'SP+MG+Rio - Raio 400Km'		Alerta de Software	81	NÃO	-22,0300	-46,8974
	07/08/2024 07:33:25	SP - SÃO JOÃO DA BOA VISTA - Rodovia Dom Tomás Vaquero	A sirene está ligada		Status	52	NÃO	-22,0228	-46,8763
	07/08/2024 07:33:25	SP - SÃO JOÃO DA BOA VISTA - Rodovia Dom Tomás Vaquero	Ignição ligada		Status	52	NÃO	-22,0228	-46,8763
	07/08/2024 07:33:25	SP - SÃO JOÃO DA BOA VISTA - Rodovia Dom Tomás Vaquero	A sirene está ligada		Alerta de Software	52	NÃO	-22,0228	-46,8763
	07/08/2024 07:31:25	SP - SÃO JOÃO DA BOA VISTA - Rodovia Dom Tomás Vaquero	A sirene está ligada		Status	75	NÃO	-22,0180	-46,8623
	07/08/2024 07:31:25	SP - SÃO JOÃO DA BOA VISTA - Rodovia Dom Tomás Vaquero	Ignição ligada		Status	75	NÃO	-22,0180	-46,8623
	07/08/2024 07:31:25	SP - SÃO JOÃO DA BOA VISTA - Rodovia Dom Tomás Vaquero	A sirene está ligada		Alerta de Software	75	NÃO	-22,0180	-46,8623
	07/08/2024 07:29:25	SP - SÃO JOÃO DA BOA VISTA - Próx. Rodovia Dom Tomás Vaquero	A sirene está ligada		Status	61	NÃO	-22,0114	-46,8450
	07/08/2024 07:29:25	SP - SÃO JOÃO DA BOA VISTA - Próx. Rodovia Dom Tomás Vaquero	Ignição ligada		Status	61	NÃO	-22,0114	-46,8450
	07/08/2024 07:29:25	SP - SÃO JOÃO DA BOA VISTA - Próx. Rodovia Dom Tomás Vaquero	A sirene está ligada		Alerta de Software	61	NÃO	-22,0114	-46,8450
	07/08/2024 07:27:25	SP - SÃO JOÃO DA BOA VISTA - Rodovia Dom Tomás Vaquero	A sirene está ligada		Status	85	NÃO	-22,0040	-46,8273
	07/08/2024 07:27:25	SP - SÃO JOÃO DA BOA VISTA - Rodovia Dom Tomás Vaquero	Ignição ligada		Status	85	NÃO	-22,0040	-46,8273
	07/08/2024 07:27:25	SP - SÃO JOÃO DA BOA VISTA - Rodovia Dom Tomás Vaquero	A sirene está ligada		Alerta de Software	85	NÃO	-22,0040	-46,8273
	07/08/2024 07:25:25	SP - SÃO JOÃO DA BOA VISTA - Avenida Marginal I	A sirene está ligada		Status	45	NÃO	-21,9948	-46,8075
	07/08/2024 07:25:25	SP - SÃO JOÃO DA BOA VISTA - Avenida Marginal I	Ignição ligada		Status	45	NÃO	-21,9948	-46,8075
	07/08/2024 07:25:25	SP - SÃO JOÃO DA BOA VISTA - Avenida Marginal I	A sirene está ligada		Alerta de Software	45	NÃO	-21,9948	-46,8075
	07/08/2024 07:23:25	SP - SÃO JOÃO DA BOA VISTA - Avenida Marginal I	A sirene está ligada		Status	63	NÃO	-21,9870	-46,7898

RELATÓRIO ANALÍTICO POR VEÍCULO

Período: 06/08/2024 00:00:00 à 14/08/2024 12:00:00  
Identificador: RUR4H31 EDIVAN SC 2022  
Placa: RUR4H31

- Legenda:**
-  Mensagens enviadas do Veículo (Veículo -> Central)
  -  Mensagens enviadas do Veículo (Controle de Jornada Cliente)
  -  Mensagens enviadas da Central (Central -> Veículo)



Sentido:	Data e Hora:	Localização:	Mensagem:	Modo Emergência	Tipo Mensagem:	Vel. (Km/h)	Log ?	Latitude	Longitude
	07/08/2024 07:23:25	SP - SÃO JOÃO DA BOA VISTA - Avenida Marginal I	Ignição ligada		Status	63	NÃO	-21,9870	-46,7898
	07/08/2024 07:23:25	SP - SÃO JOÃO DA BOA VISTA - Avenida Marginal I	A sirene está ligada		Alerta de Software	63	NÃO	-21,9870	-46,7898
	07/08/2024 07:21:25	SP - SÃO JOÃO DA BOA VISTA - Rua Breno P. de Oliveira	A sirene está ligada		Status	76	NÃO	-21,9782	-46,7718
	07/08/2024 07:21:25	SP - SÃO JOÃO DA BOA VISTA - Rua Breno P. de Oliveira	Ignição ligada		Status	76	NÃO	-21,9782	-46,7718
	07/08/2024 07:21:25	SP - SÃO JOÃO DA BOA VISTA - Rua Breno P. de Oliveira	A sirene está ligada		Alerta de Software	76	NÃO	-21,9782	-46,7718
	07/08/2024 07:19:25	SP - SÃO JOÃO DA BOA VISTA - Rodovia Governador Dr. Adhemar P. de Barros	A sirene está ligada		Status	71	NÃO	-21,9731	-46,7488
	07/08/2024 07:19:25	SP - SÃO JOÃO DA BOA VISTA - Rodovia Governador Dr. Adhemar P. de Barros	Ignição ligada		Status	71	NÃO	-21,9731	-46,7488
	07/08/2024 07:19:25	SP - SÃO JOÃO DA BOA VISTA - Rodovia Governador Dr. Adhemar P. de Barros	A sirene está ligada		Alerta de Software	71	NÃO	-21,9731	-46,7488
	07/08/2024 07:17:25	SP - SÃO JOÃO DA BOA VISTA - Rodovia Governador Dr. Adhemar P. de Barros	A sirene está ligada		Status	69	NÃO	-21,9616	-46,7365
	07/08/2024 07:17:25	SP - SÃO JOÃO DA BOA VISTA - Rodovia Governador Dr. Adhemar P. de Barros	Ignição ligada		Status	69	NÃO	-21,9616	-46,7365
	07/08/2024 07:17:25	SP - SÃO JOÃO DA BOA VISTA - Rodovia Governador Dr. Adhemar P. de Barros	A sirene está ligada		Alerta de Software	69	NÃO	-21,9616	-46,7365
	07/08/2024 07:15:25	SP - SÃO JOÃO DA BOA VISTA - Rodovia Governador Dr. Adhemar P. de Barros	A sirene está ligada		Status	26	NÃO	-21,9523	-46,7248
	07/08/2024 07:15:25	SP - SÃO JOÃO DA BOA VISTA - Rodovia Governador Dr. Adhemar P. de Barros	Ignição ligada		Status	26	NÃO	-21,9523	-46,7248
	07/08/2024 07:15:25	SP - SÃO JOÃO DA BOA VISTA - Rodovia Governador Dr. Adhemar P. de Barros	A sirene está ligada		Alerta de Software	26	NÃO	-21,9523	-46,7248
	07/08/2024 07:13:25	SP - ÁGUAS DA PRATA - Rodovia Governador Dr. Adhemar P. de Barros	A sirene está ligada		Status	23	NÃO	-21,9465	-46,7181
	07/08/2024 07:13:25	SP - ÁGUAS DA PRATA - Rodovia Governador Dr. Adhemar P. de Barros	Ignição ligada		Status	23	NÃO	-21,9465	-46,7181
	07/08/2024 07:13:25	SP - ÁGUAS DA PRATA - Rodovia Governador Dr. Adhemar P. de Barros	A sirene está ligada		Alerta de Software	23	NÃO	-21,9465	-46,7181
	07/08/2024 07:12:11	SP - ÁGUAS DA PRATA - Rodovia Governador Dr. Adhemar P. de Barros	A sirene está ligada		Status	0	NÃO	-21,9456	-46,7173
	07/08/2024 07:12:11	SP - ÁGUAS DA PRATA - Rodovia Governador Dr. Adhemar P. de Barros	Ignição ligada		Evento	0	NÃO	-21,9456	-46,7173
	07/08/2024 07:12:11	SP - ÁGUAS DA PRATA - Rodovia Governador Dr. Adhemar P. de Barros	A sirene está ligada		Alerta de Software	0	NÃO	-21,9456	-46,7173
	07/08/2024 07:12:11	SP - ÁGUAS DA PRATA - Rodovia Governador Dr. Adhemar P. de Barros	Parada do Veículo		Alerta de Software	0	NÃO	-21,9456	-46,7173
	07/08/2024 07:11:26	MENSAGEM ENVIADA PELA CENTRAL   Enviada por: integração	Habilitar sensor de porta do carona		Comando	-	-	-	-
	07/08/2024 07:11:26	MENSAGEM ENVIADA PELA CENTRAL   Enviada por: integração	Habilitar sensor de violação de painel		Comando	-	-	-	-
	07/08/2024 07:11:25	SP - ÁGUAS DA PRATA - Rodovia Governador Dr. Adhemar P. de Barros	O veículo está bloqueado		Status	0	NÃO	-21,9456	-46,7174
	07/08/2024 07:11:25	SP - ÁGUAS DA PRATA - Rodovia Governador Dr. Adhemar P. de Barros	A sirene está ligada		Status	0	NÃO	-21,9456	-46,7174
	07/08/2024 07:11:25	SP - ÁGUAS DA PRATA - Rodovia Governador Dr. Adhemar P. de Barros	A sirene está ligada		Alerta de Software	0	NÃO	-21,9456	-46,7174
	07/08/2024 07:11:25	SP - ÁGUAS DA PRATA - Rodovia Governador Dr. Adhemar P. de Barros	Parada do Veículo		Alerta de Software	0	NÃO	-21,9456	-46,7174
	07/08/2024 07:11:25	SP - ÁGUAS DA PRATA - Rodovia Governador Dr. Adhemar P. de Barros	Entrada em Área de Controle 'SP+MG+Rio - Raio 400Km'		Alerta de Software	0	NÃO	-21,9456	-46,7174
	07/08/2024 07:11:19	MENSAGEM ENVIADA PELA CENTRAL   Enviada por: integração	Habilitar sensor de porta do motorista		Comando	-	-	-	-

RELATÓRIO ANALÍTICO POR VEÍCULO

Período: 06/08/2024 00:00:00 à 14/08/2024 12:00:00

Identificador: RUR4H31 EDIVAN SC 2022

Placa: RUR4H31

Legenda:

Mensagens enviadas do Veículo (Veículo -> Central)

Mensagens enviadas do Veículo (Controle de Jornada Cliente)

Mensagens enviadas da Central (Central -> Veículo)



Sentido:	Data e Hora:	Localização:	Mensagem:	Modo Emergência	Tipo Mensagem:	Vel. (Km/h)	Log ?	Latitude	Longitude
	07/08/2024 07:11:18	MENSAGEM ENVIADA PELA CENTRAL   Enviada por: integração	Desligar Bloqueio		Comando		-		
	07/08/2024 07:11:17	MENSAGEM ENVIADA PELA CENTRAL   Enviada por: integração	Habilitar sensor de desengate		Comando		-		
	07/08/2024 07:11:17	MENSAGEM ENVIADA PELA CENTRAL   Enviada por: integração	Desabilitar Botão de Abertura de Trava de Baú		Comando		-		
	07/08/2024 07:10:23	SP - ÁGUAS DA PRATA - Rodovia Governador Dr. Adhemar P. de Barros	11 REINICIO DE VIAGEM 11 REINICIO DE VIAGEM ID MOTORISTA:5072		Macro		NÃO	-21,9455	-46,7174
	07/08/2024 07:10:23	SP - ÁGUAS DA PRATA - Rodovia Governador Dr. Adhemar P. de Barros	A sirene está ligada		Alerta de Software		NÃO	-21,9455	-46,7174
	07/08/2024 07:09:25	SP - ÁGUAS DA PRATA - Rodovia Governador Dr. Adhemar P. de Barros	O veículo está bloqueado		Status	0	NÃO	-21,9456	-46,7174
	07/08/2024 07:09:25	SP - ÁGUAS DA PRATA - Rodovia Governador Dr. Adhemar P. de Barros	A sirene está ligada		Status	0	NÃO	-21,9456	-46,7174
	07/08/2024 07:09:25	SP - ÁGUAS DA PRATA - Rodovia Governador Dr. Adhemar P. de Barros	A sirene está ligada		Alerta de Software	0	NÃO	-21,9456	-46,7174
	07/08/2024 07:09:25	SP - ÁGUAS DA PRATA - Rodovia Governador Dr. Adhemar P. de Barros	Parada do Veículo		Alerta de Software	0	NÃO	-21,9456	-46,7174
	07/08/2024 07:08:17	MENSAGEM ENVIADA PELA CENTRAL   Enviada por: integração	MENSAGEM IIVRE:VEICULO BLOQUEADO		Macro		-		
	07/08/2024 07:08:16	MENSAGEM ENVIADA PELA CENTRAL   Enviada por: integração	Ligar Bloqueio		Comando		-		
	07/08/2024 07:07:25	SP - ÁGUAS DA PRATA - Rodovia Governador Dr. Adhemar P. de Barros	O veículo está bloqueado		Status	0	NÃO	-21,9457	-46,7173
	07/08/2024 07:07:25	SP - ÁGUAS DA PRATA - Rodovia Governador Dr. Adhemar P. de Barros	A sirene está ligada		Status	0	NÃO	-21,9457	-46,7173
	07/08/2024 07:07:25	SP - ÁGUAS DA PRATA - Rodovia Governador Dr. Adhemar P. de Barros	A sirene está ligada		Alerta de Software	0	NÃO	-21,9457	-46,7173
	07/08/2024 07:07:25	SP - ÁGUAS DA PRATA - Rodovia Governador Dr. Adhemar P. de Barros	Parada do Veículo		Alerta de Software	0	NÃO	-21,9457	-46,7173
	07/08/2024 07:05:25	SP - ÁGUAS DA PRATA - Rodovia Governador Dr. Adhemar P. de Barros	O veículo está bloqueado		Status	0	NÃO	-21,9456	-46,7174
	07/08/2024 07:05:25	SP - ÁGUAS DA PRATA - Rodovia Governador Dr. Adhemar P. de Barros	A sirene está ligada		Status	0	NÃO	-21,9456	-46,7174
	07/08/2024 07:05:25	SP - ÁGUAS DA PRATA - Rodovia Governador Dr. Adhemar P. de Barros	A sirene está ligada		Alerta de Software	0	NÃO	-21,9456	-46,7174
	07/08/2024 07:05:25	SP - ÁGUAS DA PRATA - Rodovia Governador Dr. Adhemar P. de Barros	Parada do Veículo		Alerta de Software	0	NÃO	-21,9456	-46,7174
	07/08/2024 07:05:14	SP - ÁGUAS DA PRATA - Rodovia Governador Dr. Adhemar P. de Barros	05 PARADA PARA ALIMENTACAO 05 PARADA PARA ALIMENTACAO: LOCAL:AGUAS DA PRATA KM: PREVISAO DE REINICIO DATA:07/08/24 HORA:07:10		Macro		NÃO	-21,9456	-46,7174
	07/08/2024 07:04:22	SP - ÁGUAS DA PRATA - Rodovia Governador Dr. Adhemar P. de Barros	Ignição desligada		Evento	0	NÃO	-21,9456	-46,7174
	07/08/2024 07:04:22	SP - ÁGUAS DA PRATA - Rodovia Governador Dr. Adhemar P. de Barros	A sirene está ligada		Status	0	NÃO	-21,9456	-46,7174
	07/08/2024 07:04:22	SP - ÁGUAS DA PRATA - Rodovia Governador Dr. Adhemar P. de Barros	A sirene está ligada		Alerta de Software	0	NÃO	-21,9456	-46,7174
	07/08/2024 07:04:22	SP - ÁGUAS DA PRATA - Rodovia Governador Dr. Adhemar P. de Barros	Parada do Veículo		Alerta de Software	0	NÃO	-21,9456	-46,7174
	07/08/2024 07:03:25	SP - ÁGUAS DA PRATA - Rodovia Governador Dr. Adhemar P. de Barros	A sirene está ligada		Status	10	NÃO	-21,9449	-46,7168

## RELATÓRIO ANALÍTICO POR VEÍCULO






























Período: 06/08/2024 00:00:00 à 14/08/2024 12:00:00

Identificador: RUR4H31 EDIVAN SC 2022

Placa: RUR4H31

- Legenda:**
-  Mensagens enviadas do Veículo (Veículo -> Central)
  -  Mensagens enviadas do Veículo (Controle de Jornada Cliente)
  -  Mensagens enviadas da Central (Central -> Veículo)



Sentido:	Data e Hora:	Localização:	Mensagem:	Modo Emergência	Tipo Mensagem:	Vel. (Km/h)	Log ?	Latitude	Longitude
	07/08/2024 07:03:25	SP - ÁGUAS DA PRATA - Rodovia Governador Dr. Adhemar P. de Barros	Ignição ligada		Status	10	NÃO	-21,9449	-46,7168
	07/08/2024 07:03:25	SP - ÁGUAS DA PRATA - Rodovia Governador Dr. Adhemar P. de Barros	A sirene está ligada		Alerta de Software	10	NÃO	-21,9449	-46,7168
	07/08/2024 07:01:25	SP - ÁGUAS DA PRATA - Rodovia Governador Dr. Adhemar P. de Barros	A sirene está ligada		Status	29	NÃO	-21,9383	-46,7151
	07/08/2024 07:01:25	SP - ÁGUAS DA PRATA - Rodovia Governador Dr. Adhemar P. de Barros	Ignição ligada		Status	29	NÃO	-21,9383	-46,7151
	07/08/2024 07:01:25	SP - ÁGUAS DA PRATA - Rodovia Governador Dr. Adhemar P. de Barros	A sirene está ligada		Alerta de Software	29	NÃO	-21,9383	-46,7151
	07/08/2024 06:59:25	SP - ÁGUAS DA PRATA - Avenida Washington Luiz	A sirene está ligada		Status	25	NÃO	-21,9340	-46,7160
	07/08/2024 06:59:25	SP - ÁGUAS DA PRATA - Avenida Washington Luiz	Ignição ligada		Status	25	NÃO	-21,9340	-46,7160
	07/08/2024 06:59:25	SP - ÁGUAS DA PRATA - Avenida Washington Luiz	A sirene está ligada		Alerta de Software	25	NÃO	-21,9340	-46,7160
	07/08/2024 06:59:20	SP - ÁGUAS DA PRATA - Avenida Washington Luiz	A sirene está ligada		Status	23	NÃO	-21,9338	-46,7157
	07/08/2024 06:59:20	SP - ÁGUAS DA PRATA - Avenida Washington Luiz	Ignição ligada		Status	23	NÃO	-21,9338	-46,7157
	07/08/2024 06:57:25	SP - ÁGUAS DA PRATA - Próx. Rodovia Governador Dr. Adhemar P. de Barros	A sirene está ligada		Status	57	NÃO	-21,9363	-46,7060
	07/08/2024 06:57:25	SP - ÁGUAS DA PRATA - Próx. Rodovia Governador Dr. Adhemar P. de Barros	A sirene está ligada		Status	57	NÃO	-21,9364	-46,7061
	07/08/2024 06:57:25	SP - ÁGUAS DA PRATA - Próx. Rodovia Governador Dr. Adhemar P. de Barros	Ignição ligada		Status	57	NÃO	-21,9363	-46,7060
	07/08/2024 06:57:25	SP - ÁGUAS DA PRATA - Próx. Rodovia Governador Dr. Adhemar P. de Barros	Ignição ligada		Status	57	NÃO	-21,9364	-46,7061
	07/08/2024 06:57:25	SP - ÁGUAS DA PRATA - Próx. Rodovia Governador Dr. Adhemar P. de Barros	A sirene está ligada		Alerta de Software	57	NÃO	-21,9363	-46,7060
	07/08/2024 06:55:25	SP - ÁGUAS DA PRATA - Rodovia Governador Dr. Adhemar P. de Barros	A sirene está ligada		Status	44	NÃO	-21,9297	-46,6964
	07/08/2024 06:55:25	SP - ÁGUAS DA PRATA - Rodovia Governador Dr. Adhemar P. de Barros	Ignição ligada		Status	44	NÃO	-21,9297	-46,6964
	07/08/2024 06:53:25	SP - ÁGUAS DA PRATA - Próx. Rodovia Governador Dr. Adhemar P. de Barros	A sirene está ligada		Status	86	SIM	-21,9104	-46,6991
	07/08/2024 06:53:25	SP - ÁGUAS DA PRATA - Próx. Rodovia Governador Dr. Adhemar P. de Barros	Ignição ligada		Status	86	SIM	-21,9104	-46,6991
	07/08/2024 06:51:25	SP - ÁGUAS DA PRATA - Rodovia Governador Dr. Adhemar P. de Barros	A sirene está ligada		Status	70	SIM	-21,8926	-46,6978
	07/08/2024 06:51:25	SP - ÁGUAS DA PRATA - Rodovia Governador Dr. Adhemar P. de Barros	Ignição ligada		Status	70	SIM	-21,8926	-46,6978
	07/08/2024 06:49:25	SP - ÁGUAS DA PRATA - Rodovia Governador Dr. Adhemar P. de Barros	Porta do Motorista aberta		Status	50	SIM	-21,8779	-46,6957
	07/08/2024 06:49:25	SP - ÁGUAS DA PRATA - Rodovia Governador Dr. Adhemar P. de Barros	A sirene está ligada		Status	50	SIM	-21,8779	-46,6957
	07/08/2024 06:49:25	SP - ÁGUAS DA PRATA - Rodovia Governador Dr. Adhemar P. de Barros	Ignição ligada		Status	50	SIM	-21,8779	-46,6957
	07/08/2024 06:48:58	SP - ÁGUAS DA PRATA - Rodovia Governador Dr. Adhemar P. de Barros	Porta do Motorista aberta		Evento	47	SIM	-21,8757	-46,6959
	07/08/2024 06:48:58	SP - ÁGUAS DA PRATA - Rodovia Governador Dr. Adhemar P. de Barros	A sirene está ligada		Status	47	SIM	-21,8757	-46,6959
	07/08/2024 06:48:58	SP - ÁGUAS DA PRATA - Rodovia Governador Dr. Adhemar P. de Barros	Ignição ligada		Status	47	SIM	-21,8757	-46,6959
	07/08/2024 06:47:26	SP - ÁGUAS DA PRATA - Rodovia Governador Dr. Adhemar P. de Barros	Porta do Motorista aberta		Evento	53	NÃO	-21,8658	-46,6900
	07/08/2024 06:47:26	SP - ÁGUAS DA PRATA - Rodovia Governador Dr. Adhemar P. de Barros	Ignição ligada		Status	53	NÃO	-21,8658	-46,6900

## RELATÓRIO ANALÍTICO POR VEÍCULO


































Período: 06/08/2024 00:00:00 à 14/08/2024 12:00:00

Identificador: RUR4H31 EDIVAN SC 2022

Placa: RUR4H31

- Legenda:**
-  Mensagens enviadas do Veículo (Veículo -> Central)
  -  Mensagens enviadas do Veículo (Controle de Jornada Cliente)
  -  Mensagens enviadas da Central (Central -> Veículo)



Sentido:	Data e Hora:	Localização:	Mensagem:	Modo Emergência	Tipo Mensagem:	Vel. (Km/h)	Log ?	Latitude	Longitude
	07/08/2024 06:47:26	SP - ÁGUAS DA PRATA - Rodovia Governador Dr. Adhemar P. de Barros	A sirene está ligada		Alerta de Software	53	NÃO	-21,8658	-46,6900
	07/08/2024 06:45:53	SP - ÁGUAS DA PRATA - Rodovia Governador Dr. Adhemar P. de Barros	Porta do Motorista aberta		Status	73	NÃO	-21,8477	-46,6842
	07/08/2024 06:45:53	SP - ÁGUAS DA PRATA - Rodovia Governador Dr. Adhemar P. de Barros	Porta do Motorista aberta		Status	73	SIM	-21,8478	-46,6842
	07/08/2024 06:45:53	SP - ÁGUAS DA PRATA - Rodovia Governador Dr. Adhemar P. de Barros	A sirene está ligada		Status	73	NÃO	-21,8477	-46,6842
	07/08/2024 06:45:53	SP - ÁGUAS DA PRATA - Rodovia Governador Dr. Adhemar P. de Barros	A sirene está ligada		Status	73	SIM	-21,8478	-46,6842
	07/08/2024 06:45:53	SP - ÁGUAS DA PRATA - Rodovia Governador Dr. Adhemar P. de Barros	Ignição ligada		Status	73	NÃO	-21,8477	-46,6842
	07/08/2024 06:45:53	SP - ÁGUAS DA PRATA - Rodovia Governador Dr. Adhemar P. de Barros	Ignição ligada		Status	73	SIM	-21,8478	-46,6842
	07/08/2024 06:45:53	SP - ÁGUAS DA PRATA - Rodovia Governador Dr. Adhemar P. de Barros	A sirene está ligada		Alerta de Software	73	NÃO	-21,8477	-46,6842
	07/08/2024 06:42:53	MG - POÇOS DE CALDAS - BR-267	Porta do Motorista aberta		Status	20	SIM	-21,8409	-46,6770
	07/08/2024 06:42:53	MG - POÇOS DE CALDAS - BR-267	A sirene está ligada		Status	20	SIM	-21,8409	-46,6770
	07/08/2024 06:42:53	MG - POÇOS DE CALDAS - BR-267	Ignição ligada		Status	20	SIM	-21,8409	-46,6770
	07/08/2024 06:40:53	MG - POÇOS DE CALDAS - BR-267	Porta do Motorista aberta		Status	0	NÃO	-21,8407	-46,6768
	07/08/2024 06:40:53	MG - POÇOS DE CALDAS - Próx. BR-267	Porta do Motorista aberta		Status	0	SIM	-21,8408	-46,6770
	07/08/2024 06:40:53	MG - POÇOS DE CALDAS - BR-267	A sirene está ligada		Status	0	NÃO	-21,8407	-46,6768
	07/08/2024 06:40:53	MG - POÇOS DE CALDAS - Próx. BR-267	A sirene está ligada		Status	0	SIM	-21,8408	-46,6770
	07/08/2024 06:40:53	MG - POÇOS DE CALDAS - BR-267	Ignição ligada		Status	0	NÃO	-21,8407	-46,6768
	07/08/2024 06:40:53	MG - POÇOS DE CALDAS - Próx. BR-267	Ignição ligada		Status	0	SIM	-21,8408	-46,6770
	07/08/2024 06:40:53	MG - POÇOS DE CALDAS - BR-267	A sirene está ligada		Alerta de Software	0	NÃO	-21,8407	-46,6768
	07/08/2024 06:40:53	MG - POÇOS DE CALDAS - BR-267	Parada do Veículo		Alerta de Software	0	NÃO	-21,8407	-46,6768
	07/08/2024 06:39:53	MG - POÇOS DE CALDAS - Próx. BR-267	Porta do Motorista aberta		Status	0	SIM	-21,8409	-46,6771
	07/08/2024 06:39:53	MG - POÇOS DE CALDAS - Próx. BR-267	A sirene está ligada		Status	0	SIM	-21,8409	-46,6771
	07/08/2024 06:39:53	MG - POÇOS DE CALDAS - Próx. BR-267	Ignição ligada		Status	0	SIM	-21,8409	-46,6771
	07/08/2024 06:37:53	MG - POÇOS DE CALDAS - BR-267	Porta do Motorista aberta		Status	13	SIM	-21,8408	-46,6769
	07/08/2024 06:37:53	MG - POÇOS DE CALDAS - BR-267	A sirene está ligada		Status	13	SIM	-21,8408	-46,6769
	07/08/2024 06:37:53	MG - POÇOS DE CALDAS - BR-267	Ignição ligada		Status	13	SIM	-21,8408	-46,6769
	07/08/2024 06:36:52	MG - POÇOS DE CALDAS - BR-267			Posição Normal	82	NÃO	-21,8327	-46,6699
	07/08/2024 06:36:52	MG - POÇOS DE CALDAS - BR-267	A sirene está ligada		Alerta de Software	82	NÃO	-21,8327	-46,6699
	07/08/2024 06:35:53	MG - POÇOS DE CALDAS - BR-267	Porta do Motorista aberta		Status	58	NÃO	-21,8205	-46,6648
	07/08/2024 06:35:53	MG - POÇOS DE CALDAS - BR-267	Porta do Motorista aberta		Status	58	NÃO	-21,8205	-46,6649
	07/08/2024 06:35:53	MG - POÇOS DE CALDAS - BR-267	A sirene está ligada		Status	58	NÃO	-21,8205	-46,6648
	07/08/2024 06:35:53	MG - POÇOS DE CALDAS - BR-267	A sirene está ligada		Status	58	NÃO	-21,8205	-46,6649
	07/08/2024 06:35:53	MG - POÇOS DE CALDAS - BR-267	Ignição ligada		Status	58	NÃO	-21,8205	-46,6648
	07/08/2024 06:35:53	MG - POÇOS DE CALDAS - BR-267	Ignição ligada		Status	58	NÃO	-21,8205	-46,6649
	07/08/2024 06:35:53	MG - POÇOS DE CALDAS - BR-267	A sirene está ligada		Alerta de Software	58	NÃO	-21,8205	-46,6648
	07/08/2024 06:32:53	MG - POÇOS DE CALDAS - BR-267	Porta do Motorista aberta		Status	66	NÃO	-21,8055	-46,6530



RELATÓRIO ANALÍTICO POR VEÍCULO

Período: 06/08/2024 00:00:00 à 14/08/2024 12:00:00

Identificador: RUR4H31 EDIVAN SC 2022

Placa: RUR4H31

Legenda:

Mensagens enviadas do Veículo (Veículo -> Central)

Mensagens enviadas do Veículo (Controle de Jornada Cliente)

Mensagens enviadas da Central (Central -> Veículo)






Sentido:	Data e Hora:	Localização:	Mensagem:	Modo Emergência	Tipo Mensagem:	Vel. (Km/h)	Log ?	Latitude	Longitude
	07/08/2024 06:32:53	MG - POÇOS DE CALDAS - BR-267	A sirene está ligada		Status	66	NÃO	-21,8055	-46,6530
	07/08/2024 06:32:53	MG - POÇOS DE CALDAS - BR-267	Ignição ligada		Status	66	NÃO	-21,8055	-46,6530
	07/08/2024 06:30:53	MG - POÇOS DE CALDAS - Próx. Avenida João Pinheiro	Porta do Motorista aberta		Status	34	NÃO	-21,7943	-46,6431
	07/08/2024 06:30:53	MG - POÇOS DE CALDAS - Próx. Avenida João Pinheiro	A sirene está ligada		Status	34	NÃO	-21,7943	-46,6431
	07/08/2024 06:30:53	MG - POÇOS DE CALDAS - Próx. Avenida João Pinheiro	Ignição ligada		Status	34	NÃO	-21,7943	-46,6431
	07/08/2024 06:30:53	MG - POÇOS DE CALDAS - Próx. Avenida João Pinheiro	A sirene está ligada		Alerta de Software	34	NÃO	-21,7943	-46,6431
	07/08/2024 06:28:53	MG - POÇOS DE CALDAS - Avenida João Pinheiro	Porta do Motorista aberta		Status	49	NÃO	-21,7819	-46,6380
	07/08/2024 06:28:53	MG - POÇOS DE CALDAS - Avenida João Pinheiro	A sirene está ligada		Status	49	NÃO	-21,7819	-46,6380
	07/08/2024 06:28:53	MG - POÇOS DE CALDAS - Avenida João Pinheiro	Ignição ligada		Status	49	NÃO	-21,7819	-46,6380
	07/08/2024 06:28:53	MG - POÇOS DE CALDAS - Avenida João Pinheiro	A sirene está ligada		Alerta de Software	49	NÃO	-21,7819	-46,6380
	07/08/2024 06:26:53	MG - POÇOS DE CALDAS - Próx. Avenida João Pinheiro	Porta do Motorista aberta		Status	8	NÃO	-21,7786	-46,6295
	07/08/2024 06:26:53	MG - POÇOS DE CALDAS - Próx. Avenida João Pinheiro	A sirene está ligada		Status	8	NÃO	-21,7786	-46,6295
	07/08/2024 06:26:53	MG - POÇOS DE CALDAS - Próx. Avenida João Pinheiro	Ignição ligada		Status	8	NÃO	-21,7786	-46,6295
	07/08/2024 06:26:53	MG - POÇOS DE CALDAS - Próx. Avenida João Pinheiro	A sirene está ligada		Alerta de Software	8	NÃO	-21,7786	-46,6295
	07/08/2024 06:24:53	MG - POÇOS DE CALDAS - Avenida João Pinheiro	Porta do Motorista aberta		Status	0	NÃO	-21,7785	-46,6294
	07/08/2024 06:24:53	MG - POÇOS DE CALDAS - Avenida João Pinheiro	A sirene está ligada		Status	0	NÃO	-21,7785	-46,6294
	07/08/2024 06:24:53	MG - POÇOS DE CALDAS - Avenida João Pinheiro	Ignição ligada		Status	0	NÃO	-21,7785	-46,6294
	07/08/2024 06:24:53	MG - POÇOS DE CALDAS - Avenida João Pinheiro	A sirene está ligada		Alerta de Software	0	NÃO	-21,7785	-46,6294
	07/08/2024 06:24:53	MG - POÇOS DE CALDAS - Avenida João Pinheiro	Parada do Veículo		Alerta de Software	0	NÃO	-21,7785	-46,6294
	07/08/2024 06:22:53	MG - POÇOS DE CALDAS - Avenida João Pinheiro	Porta do Motorista aberta		Status	0	NÃO	-21,7786	-46,6294
	07/08/2024 06:22:53	MG - POÇOS DE CALDAS - Avenida João Pinheiro	A sirene está ligada		Status	0	NÃO	-21,7786	-46,6294
	07/08/2024 06:22:53	MG - POÇOS DE CALDAS - Avenida João Pinheiro	Ignição ligada		Status	0	NÃO	-21,7786	-46,6294
	07/08/2024 06:22:53	MG - POÇOS DE CALDAS - Avenida João Pinheiro	A sirene está ligada		Alerta de Software	0	NÃO	-21,7786	-46,6294
	07/08/2024 06:22:53	MG - POÇOS DE CALDAS - Avenida João Pinheiro	Parada do Veículo		Alerta de Software	0	NÃO	-21,7786	-46,6294
	07/08/2024 06:20:53	MG - POÇOS DE CALDAS - Avenida João Pinheiro	Porta do Motorista aberta		Status	0	NÃO	-21,7786	-46,6294
	07/08/2024 06:20:53	MG - POÇOS DE CALDAS - Avenida João Pinheiro	A sirene está ligada		Status	0	NÃO	-21,7786	-46,6294
	07/08/2024 06:20:53	MG - POÇOS DE CALDAS - Avenida João Pinheiro	Ignição ligada		Status	0	NÃO	-21,7786	-46,6294
	07/08/2024 06:20:53	MG - POÇOS DE CALDAS - Avenida João Pinheiro	A sirene está ligada		Alerta de Software	0	NÃO	-21,7786	-46,6294
	07/08/2024 06:20:53	MG - POÇOS DE CALDAS - Avenida João Pinheiro	Parada do Veículo		Alerta de Software	0	NÃO	-21,7786	-46,6294
	07/08/2024 06:18:53	MG - POÇOS DE CALDAS - Avenida João Pinheiro	Porta do Motorista aberta		Status	0	NÃO	-21,7785	-46,6294
	07/08/2024 06:18:53	MG - POÇOS DE CALDAS - Avenida João Pinheiro	A sirene está ligada		Status	0	NÃO	-21,7785	-46,6294
	07/08/2024 06:18:53	MG - POÇOS DE CALDAS - Avenida João Pinheiro	Ignição ligada		Status	0	NÃO	-21,7785	-46,6294
	07/08/2024 06:18:53	MG - POÇOS DE CALDAS - Avenida João Pinheiro	A sirene está ligada		Alerta de Software	0	NÃO	-21,7785	-46,6294
	07/08/2024 06:18:53	MG - POÇOS DE CALDAS - Avenida João Pinheiro	Parada do Veículo		Alerta de Software	0	NÃO	-21,7785	-46,6294
	07/08/2024 06:16:53	MG - POÇOS DE CALDAS - Avenida João Pinheiro	Porta do Motorista aberta		Status	0	NÃO	-21,7785	-46,6294
	07/08/2024 06:16:53	MG - POÇOS DE CALDAS - Avenida João Pinheiro	A sirene está ligada		Status	0	NÃO	-21,7785	-46,6294
	07/08/2024 06:16:53	MG - POÇOS DE CALDAS - Avenida João Pinheiro	Ignição ligada		Status	0	NÃO	-21,7785	-46,6294

## RELATÓRIO ANALÍTICO POR VEÍCULO

Período: 06/08/2024 00:00:00 à 14/08/2024 12:00:00

Identificador: RUR4H31 EDIVAN SC 2022

Placa: RUR4H31

- Legenda:**
-  Mensagens enviadas do Veículo (Veículo -> Central)
  -  Mensagens enviadas do Veículo (Controle de Jornada Cliente)
  -  Mensagens enviadas da Central (Central -> Veículo)



Sentido:	Data e Hora:	Localização:	Mensagem:	Modo Emergência	Tipo Mensagem:	Vel. (Km/h)	Log ?	Latitude	Longitude
	07/08/2024 06:16:53	MG - POÇOS DE CALDAS - Avenida João Pinheiro	A sirene está ligada		Alerta de Software	0	NÃO	-21,7785	-46,6294
	07/08/2024 06:16:53	MG - POÇOS DE CALDAS - Avenida João Pinheiro	Parada do Veículo		Alerta de Software	0	NÃO	-21,7785	-46,6294
	07/08/2024 06:14:53	MG - POÇOS DE CALDAS - Avenida João Pinheiro	Porta do Motorista aberta		Status	0	NÃO	-21,7785	-46,6294
	07/08/2024 06:14:53	MG - POÇOS DE CALDAS - Avenida João Pinheiro	A sirene está ligada		Status	0	NÃO	-21,7785	-46,6294
	07/08/2024 06:14:53	MG - POÇOS DE CALDAS - Avenida João Pinheiro	Ignição ligada		Status	0	NÃO	-21,7785	-46,6294
	07/08/2024 06:14:53	MG - POÇOS DE CALDAS - Avenida João Pinheiro	A sirene está ligada		Alerta de Software	0	NÃO	-21,7785	-46,6294
	07/08/2024 06:14:53	MG - POÇOS DE CALDAS - Avenida João Pinheiro	Parada do Veículo		Alerta de Software	0	NÃO	-21,7785	-46,6294
	07/08/2024 06:12:53	MG - POÇOS DE CALDAS - Avenida João Pinheiro	Porta do Motorista aberta		Status	0	NÃO	-21,7786	-46,6294
	07/08/2024 06:12:53	MG - POÇOS DE CALDAS - Avenida João Pinheiro	A sirene está ligada		Status	0	NÃO	-21,7786	-46,6294
	07/08/2024 06:12:53	MG - POÇOS DE CALDAS - Avenida João Pinheiro	Ignição ligada		Status	0	NÃO	-21,7786	-46,6294
	07/08/2024 06:12:53	MG - POÇOS DE CALDAS - Avenida João Pinheiro	A sirene está ligada		Alerta de Software	0	NÃO	-21,7786	-46,6294
	07/08/2024 06:12:53	MG - POÇOS DE CALDAS - Avenida João Pinheiro	Parada do Veículo		Alerta de Software	0	NÃO	-21,7786	-46,6294
	07/08/2024 06:10:53	MG - POÇOS DE CALDAS - Avenida João Pinheiro	Porta do Motorista aberta		Status	0	NÃO	-21,7785	-46,6294
	07/08/2024 06:10:53	MG - POÇOS DE CALDAS - Avenida João Pinheiro	A sirene está ligada		Status	0	NÃO	-21,7785	-46,6294
	07/08/2024 06:10:53	MG - POÇOS DE CALDAS - Avenida João Pinheiro	Ignição ligada		Status	0	NÃO	-21,7785	-46,6294
	07/08/2024 06:10:53	MG - POÇOS DE CALDAS - Avenida João Pinheiro	A sirene está ligada		Alerta de Software	0	NÃO	-21,7785	-46,6294
	07/08/2024 06:10:53	MG - POÇOS DE CALDAS - Avenida João Pinheiro	Parada do Veículo		Alerta de Software	0	NÃO	-21,7785	-46,6294
	07/08/2024 06:08:53	MG - POÇOS DE CALDAS - Avenida João Pinheiro	Porta do Motorista aberta		Status	0	NÃO	-21,7785	-46,6294
	07/08/2024 06:08:53	MG - POÇOS DE CALDAS - Avenida João Pinheiro	A sirene está ligada		Status	0	NÃO	-21,7785	-46,6294
	07/08/2024 06:08:53	MG - POÇOS DE CALDAS - Avenida João Pinheiro	Ignição ligada		Status	0	NÃO	-21,7785	-46,6294
	07/08/2024 06:08:53	MG - POÇOS DE CALDAS - Avenida João Pinheiro	A sirene está ligada		Alerta de Software	0	NÃO	-21,7785	-46,6294
	07/08/2024 06:08:53	MG - POÇOS DE CALDAS - Avenida João Pinheiro	Parada do Veículo		Alerta de Software	0	NÃO	-21,7785	-46,6294
	07/08/2024 06:06:53	MG - POÇOS DE CALDAS - Avenida João Pinheiro	Porta do Motorista aberta		Status	0	NÃO	-21,7786	-46,6294
	07/08/2024 06:06:53	MG - POÇOS DE CALDAS - Avenida João Pinheiro	A sirene está ligada		Status	0	NÃO	-21,7786	-46,6294
	07/08/2024 06:06:53	MG - POÇOS DE CALDAS - Avenida João Pinheiro	Ignição ligada		Status	0	NÃO	-21,7786	-46,6294
	07/08/2024 06:06:53	MG - POÇOS DE CALDAS - Avenida João Pinheiro	A sirene está ligada		Alerta de Software	0	NÃO	-21,7786	-46,6294
	07/08/2024 06:06:53	MG - POÇOS DE CALDAS - Avenida João Pinheiro	Parada do Veículo		Alerta de Software	0	NÃO	-21,7786	-46,6294
	07/08/2024 06:04:53	MG - POÇOS DE CALDAS - Avenida João Pinheiro	Porta do Motorista aberta		Status	3	NÃO	-21,7785	-46,6290
	07/08/2024 06:04:53	MG - POÇOS DE CALDAS - Avenida João Pinheiro	A sirene está ligada		Status	3	NÃO	-21,7785	-46,6290
	07/08/2024 06:04:53	MG - POÇOS DE CALDAS - Avenida João Pinheiro	Ignição ligada		Status	3	NÃO	-21,7785	-46,6290
	07/08/2024 06:04:53	MG - POÇOS DE CALDAS - Avenida João Pinheiro	A sirene está ligada		Alerta de Software	3	NÃO	-21,7785	-46,6290
	07/08/2024 06:02:53	MG - POÇOS DE CALDAS - Avenida João Pinheiro	Porta do Motorista aberta		Status	0	NÃO	-21,7785	-46,6289
	07/08/2024 06:02:53	MG - POÇOS DE CALDAS - Avenida João Pinheiro	A sirene está ligada		Status	0	NÃO	-21,7785	-46,6289
	07/08/2024 06:02:53	MG - POÇOS DE CALDAS - Avenida João Pinheiro	Ignição ligada		Status	0	NÃO	-21,7785	-46,6289
	07/08/2024 06:02:53	MG - POÇOS DE CALDAS - Avenida João Pinheiro	A sirene está ligada		Alerta de Software	0	NÃO	-21,7785	-46,6289
	07/08/2024 06:02:53	MG - POÇOS DE CALDAS - Avenida João Pinheiro	Parada do Veículo		Alerta de Software	0	NÃO	-21,7785	-46,6289
	07/08/2024 06:02:53	MG - POÇOS DE CALDAS - Avenida João Pinheiro	Entrada em Área de Controle 'SP+MG+Rio - Raio 400Km'		Alerta de Software	0	NÃO	-21,7785	-46,6289

## RELATÓRIO ANALÍTICO POR VEÍCULO



































Período: 06/08/2024 00:00:00 à 14/08/2024 12:00:00

Identificador: RUR4H31 EDIVAN SC 2022

Placa: RUR4H31

- Legenda:**
-  Mensagens enviadas do Veículo (Veículo -> Central)
  -  Mensagens enviadas do Veículo (Controle de Jornada Cliente)
  -  Mensagens enviadas da Central (Central -> Veículo)



Sentido:	Data e Hora:	Localização:	Mensagem:	Modo Emergência	Tipo Mensagem:	Vel. (Km/h)	Log ?	Latitude	Longitude
	07/08/2024 06:02:05	MG - POÇOS DE CALDAS - Avenida João Pinheiro	Porta do Motorista aberta		Status	0	NÃO	-21,7785	-46,6289
	07/08/2024 06:02:05	MG - POÇOS DE CALDAS - Avenida João Pinheiro	A sirene está ligada		Status	0	NÃO	-21,7785	-46,6289
	07/08/2024 06:02:05	MG - POÇOS DE CALDAS - Avenida João Pinheiro	Ignição ligada		Evento	0	NÃO	-21,7785	-46,6289
	07/08/2024 06:02:05	MG - POÇOS DE CALDAS - Avenida João Pinheiro	A sirene está ligada		Alerta de Software	0	NÃO	-21,7785	-46,6289
	07/08/2024 06:02:05	MG - POÇOS DE CALDAS - Avenida João Pinheiro	Parada do Veículo		Alerta de Software	0	NÃO	-21,7785	-46,6289
	07/08/2024 06:01:26	MENSAGEM ENVIADA PELA CENTRAL   Enviada por: integração	Desabilitar Botão de Abertura de Trava de Baú		Comando		-		
	07/08/2024 06:01:24	MENSAGEM ENVIADA PELA CENTRAL   Enviada por: integração	Habilitar sensor de porta do carona		Comando		-		
	07/08/2024 06:01:24	MENSAGEM ENVIADA PELA CENTRAL   Enviada por: integração	Habilitar sensor de violação de painel		Comando		-		
	07/08/2024 06:01:23	MENSAGEM ENVIADA PELA CENTRAL   Enviada por: integração	Desligar Bloqueio		Comando		-		
	07/08/2024 06:01:22	MENSAGEM ENVIADA PELA CENTRAL   Enviada por: integração	Habilitar sensor de porta do motorista		Comando		-		
	07/08/2024 06:01:22	MENSAGEM ENVIADA PELA CENTRAL   Enviada por: integração	Habilitar sensor de desengate		Comando		-		
	07/08/2024 06:00:54	MG - POÇOS DE CALDAS - Avenida João Pinheiro	Porta do Motorista aberta		Evento	0	NÃO	-21,7785	-46,6289
	07/08/2024 06:00:54	MG - POÇOS DE CALDAS - Avenida João Pinheiro	A sirene está ligada		Status	0	NÃO	-21,7785	-46,6289
	07/08/2024 06:00:54	MG - POÇOS DE CALDAS - Avenida João Pinheiro	O veículo está bloqueado		Status	0	NÃO	-21,7785	-46,6289
	07/08/2024 06:00:54	MG - POÇOS DE CALDAS - Avenida João Pinheiro	A sirene está ligada		Alerta de Software	0	NÃO	-21,7785	-46,6289
	07/08/2024 06:00:54	MG - POÇOS DE CALDAS - Avenida João Pinheiro	Parada do Veículo		Alerta de Software	0	NÃO	-21,7785	-46,6289
	07/08/2024 06:00:50	MG - POÇOS DE CALDAS - Avenida João Pinheiro	11 REINICIO DE VIAGEM 11 REINICIO DE VIAGEM ID MOTORISTA:5072		Macro		NÃO	-21,7785	-46,6289
	07/08/2024 06:00:29	MG - POÇOS DE CALDAS - Avenida João Pinheiro	O veículo está bloqueado		Status	0	NÃO	-21,7785	-46,6289
	07/08/2024 06:00:29	MG - POÇOS DE CALDAS - Avenida João Pinheiro	Parada do Veículo		Alerta de Software	0	NÃO	-21,7785	-46,6289
	07/08/2024 05:58:29	MG - POÇOS DE CALDAS - Avenida João Pinheiro	O veículo está bloqueado		Status	0	NÃO	-21,7785	-46,6289
	07/08/2024 05:58:29	MG - POÇOS DE CALDAS - Avenida João Pinheiro	Parada do Veículo		Alerta de Software	0	NÃO	-21,7785	-46,6289
	07/08/2024 05:56:29	MG - POÇOS DE CALDAS - Avenida João Pinheiro	O veículo está bloqueado		Status	0	NÃO	-21,7785	-46,6289
	07/08/2024 05:56:29	MG - POÇOS DE CALDAS - Avenida João Pinheiro	Parada do Veículo		Alerta de Software	0	NÃO	-21,7785	-46,6289
	07/08/2024 05:54:29	MG - POÇOS DE CALDAS - Avenida João Pinheiro	O veículo está bloqueado		Status	0	NÃO	-21,7785	-46,6289
	07/08/2024 05:54:29	MG - POÇOS DE CALDAS - Avenida João Pinheiro	Parada do Veículo		Alerta de Software	0	NÃO	-21,7785	-46,6289
	07/08/2024 05:52:29	MG - POÇOS DE CALDAS - Avenida João Pinheiro	O veículo está bloqueado		Status	0	NÃO	-21,7785	-46,6289
	07/08/2024 05:52:29	MG - POÇOS DE CALDAS - Avenida João Pinheiro	Parada do Veículo		Alerta de Software	0	NÃO	-21,7785	-46,6289
	07/08/2024 05:50:29	MG - POÇOS DE CALDAS - Avenida João Pinheiro	O veículo está bloqueado		Status	0	NÃO	-21,7785	-46,6289
	07/08/2024 05:50:29	MG - POÇOS DE CALDAS - Avenida João Pinheiro	Parada do Veículo		Alerta de Software	0	NÃO	-21,7785	-46,6289
	07/08/2024 05:48:29	MG - POÇOS DE CALDAS - Avenida João Pinheiro	O veículo está bloqueado		Status	0	NÃO	-21,7784	-46,6289
	07/08/2024 05:48:29	MG - POÇOS DE CALDAS - Avenida João Pinheiro	Parada do Veículo		Alerta de Software	0	NÃO	-21,7784	-46,6289
	07/08/2024 05:46:29	MG - POÇOS DE CALDAS - Avenida João Pinheiro	O veículo está bloqueado		Status	0	NÃO	-21,7785	-46,6289
	07/08/2024 05:46:29	MG - POÇOS DE CALDAS - Avenida João Pinheiro	Parada do Veículo		Alerta de Software	0	NÃO	-21,7785	-46,6289
	07/08/2024 05:44:29	MG - POÇOS DE CALDAS - Avenida João Pinheiro	O veículo está bloqueado		Status	0	NÃO	-21,7785	-46,6289
	07/08/2024 05:44:29	MG - POÇOS DE CALDAS - Avenida João Pinheiro	Parada do Veículo		Alerta de Software	0	NÃO	-21,7785	-46,6289

## RELATÓRIO ANALÍTICO POR VEÍCULO

































Período: 06/08/2024 00:00:00 à 14/08/2024 12:00:00

Identificador: RUR4H31 EDIVAN SC 2022

Placa: RUR4H31

- Legenda:**
-  Mensagens enviadas do Veículo (Veículo -> Central)
  -  Mensagens enviadas do Veículo (Controle de Jornada Cliente)
  -  Mensagens enviadas da Central (Central -> Veículo)



Sentido:	Data e Hora:	Localização:	Mensagem:	Modo Emergência	Tipo Mensagem:	Vel. (Km/h)	Log ?	Latitude	Longitude
	07/08/2024 05:42:29	MG - POÇOS DE CALDAS - Avenida João Pinheiro	O veículo está bloqueado		Status	0	NÃO	-21,7785	-46,6289
	07/08/2024 05:42:29	MG - POÇOS DE CALDAS - Avenida João Pinheiro	Parada do Veículo		Alerta de Software	0	NÃO	-21,7785	-46,6289
	07/08/2024 05:40:29	MG - POÇOS DE CALDAS - Avenida João Pinheiro	O veículo está bloqueado		Status	0	NÃO	-21,7785	-46,6289
	07/08/2024 05:40:29	MG - POÇOS DE CALDAS - Avenida João Pinheiro	Parada do Veículo		Alerta de Software	0	NÃO	-21,7785	-46,6289
	07/08/2024 05:38:29	MG - POÇOS DE CALDAS - Avenida João Pinheiro	O veículo está bloqueado		Status	0	NÃO	-21,7785	-46,6289
	07/08/2024 05:38:29	MG - POÇOS DE CALDAS - Avenida João Pinheiro	Parada do Veículo		Alerta de Software	0	NÃO	-21,7785	-46,6289
	07/08/2024 05:36:29	MG - POÇOS DE CALDAS - Avenida João Pinheiro	O veículo está bloqueado		Status	0	NÃO	-21,7784	-46,6289
	07/08/2024 05:36:29	MG - POÇOS DE CALDAS - Avenida João Pinheiro	Parada do Veículo		Alerta de Software	0	NÃO	-21,7784	-46,6289
	07/08/2024 05:34:29	MG - POÇOS DE CALDAS - Avenida João Pinheiro	O veículo está bloqueado		Status	0	NÃO	-21,7785	-46,6289
	07/08/2024 05:34:29	MG - POÇOS DE CALDAS - Avenida João Pinheiro	Parada do Veículo		Alerta de Software	0	NÃO	-21,7785	-46,6289
	07/08/2024 05:32:29	MG - POÇOS DE CALDAS - Avenida João Pinheiro	O veículo está bloqueado		Status	0	NÃO	-21,7785	-46,6289
	07/08/2024 05:32:29	MG - POÇOS DE CALDAS - Avenida João Pinheiro	Parada do Veículo		Alerta de Software	0	NÃO	-21,7785	-46,6289
	07/08/2024 05:30:29	MG - POÇOS DE CALDAS - Avenida João Pinheiro	O veículo está bloqueado		Status	0	NÃO	-21,7785	-46,6289
	07/08/2024 05:30:29	MG - POÇOS DE CALDAS - Avenida João Pinheiro	Parada do Veículo		Alerta de Software	0	NÃO	-21,7785	-46,6289
	07/08/2024 05:28:29	MG - POÇOS DE CALDAS - Avenida João Pinheiro	O veículo está bloqueado		Status	0	NÃO	-21,7785	-46,6289
	07/08/2024 05:28:29	MG - POÇOS DE CALDAS - Avenida João Pinheiro	Parada do Veículo		Alerta de Software	0	NÃO	-21,7785	-46,6289
	07/08/2024 05:26:29	MG - POÇOS DE CALDAS - Avenida João Pinheiro	O veículo está bloqueado		Status	0	NÃO	-21,7785	-46,6290
	07/08/2024 05:26:29	MG - POÇOS DE CALDAS - Avenida João Pinheiro	Parada do Veículo		Alerta de Software	0	NÃO	-21,7785	-46,6290
	07/08/2024 05:24:29	MG - POÇOS DE CALDAS - Avenida João Pinheiro	O veículo está bloqueado		Status	0	NÃO	-21,7785	-46,6290
	07/08/2024 05:24:29	MG - POÇOS DE CALDAS - Avenida João Pinheiro	Parada do Veículo		Alerta de Software	0	NÃO	-21,7785	-46,6290
	07/08/2024 05:22:29	MG - POÇOS DE CALDAS - Avenida João Pinheiro	O veículo está bloqueado		Status	0	NÃO	-21,7785	-46,6289
	07/08/2024 05:22:29	MG - POÇOS DE CALDAS - Avenida João Pinheiro	Parada do Veículo		Alerta de Software	0	NÃO	-21,7785	-46,6289
	07/08/2024 05:20:29	MG - POÇOS DE CALDAS - Avenida João Pinheiro	O veículo está bloqueado		Status	0	NÃO	-21,7785	-46,6289
	07/08/2024 05:20:29	MG - POÇOS DE CALDAS - Avenida João Pinheiro	Parada do Veículo		Alerta de Software	0	NÃO	-21,7785	-46,6289
	07/08/2024 05:18:29	MG - POÇOS DE CALDAS - Avenida João Pinheiro	O veículo está bloqueado		Status	0	NÃO	-21,7785	-46,6289
	07/08/2024 05:18:29	MG - POÇOS DE CALDAS - Avenida João Pinheiro	Parada do Veículo		Alerta de Software	0	NÃO	-21,7785	-46,6289
	07/08/2024 05:16:29	MG - POÇOS DE CALDAS - Avenida João Pinheiro	O veículo está bloqueado		Status	0	NÃO	-21,7785	-46,6289
	07/08/2024 05:16:29	MG - POÇOS DE CALDAS - Avenida João Pinheiro	Parada do Veículo		Alerta de Software	0	NÃO	-21,7785	-46,6289
	07/08/2024 05:14:29	MG - POÇOS DE CALDAS - Avenida João Pinheiro	O veículo está bloqueado		Status	0	NÃO	-21,7785	-46,6289
	07/08/2024 05:14:29	MG - POÇOS DE CALDAS - Avenida João Pinheiro	Parada do Veículo		Alerta de Software	0	NÃO	-21,7785	-46,6289
	07/08/2024 05:12:29	MG - POÇOS DE CALDAS - Avenida João Pinheiro	O veículo está bloqueado		Status	0	NÃO	-21,7785	-46,6289
	07/08/2024 05:12:29	MG - POÇOS DE CALDAS - Avenida João Pinheiro	Parada do Veículo		Alerta de Software	0	NÃO	-21,7785	-46,6289
	07/08/2024 05:10:29	MG - POÇOS DE CALDAS - Avenida João Pinheiro	O veículo está bloqueado		Status	0	NÃO	-21,7785	-46,6289
	07/08/2024 05:10:29	MG - POÇOS DE CALDAS - Avenida João Pinheiro	Parada do Veículo		Alerta de Software	0	NÃO	-21,7785	-46,6289
	07/08/2024 05:08:29	MG - POÇOS DE CALDAS - Avenida João Pinheiro	O veículo está bloqueado		Status	0	NÃO	-21,7785	-46,6289
	07/08/2024 05:08:29	MG - POÇOS DE CALDAS - Avenida João Pinheiro	Parada do Veículo		Alerta de Software	0	NÃO	-21,7785	-46,6289
	07/08/2024 05:06:29	MG - POÇOS DE CALDAS - Avenida João Pinheiro	O veículo está bloqueado		Status	0	NÃO	-21,7785	-46,6289

## RELATÓRIO ANALÍTICO POR VEÍCULO






































Período: 06/08/2024 00:00:00 à 14/08/2024 12:00:00

Identificador: RUR4H31 EDIVAN SC 2022

Placa: RUR4H31

- Legenda:**
-  Mensagens enviadas do Veículo (Veículo -> Central)
  -  Mensagens enviadas do Veículo (Controle de Jornada Cliente)
  -  Mensagens enviadas da Central (Central -> Veículo)



Sentido:	Data e Hora:	Localização:	Mensagem:	Modo Emergência	Tipo Mensagem:	Vel. (Km/h)	Log ?	Latitude	Longitude
	07/08/2024 05:06:29	MG - POÇOS DE CALDAS - Avenida João Pinheiro	Parada do Veículo		Alerta de Software	0	NÃO	-21,7785	-46,6289
	07/08/2024 05:04:29	MG - POÇOS DE CALDAS - Avenida João Pinheiro	O veículo está bloqueado		Status	0	NÃO	-21,7785	-46,6289
	07/08/2024 05:04:29	MG - POÇOS DE CALDAS - Avenida João Pinheiro	Parada do Veículo		Alerta de Software	0	NÃO	-21,7785	-46,6289
	07/08/2024 05:02:29	MG - POÇOS DE CALDAS - Avenida João Pinheiro	O veículo está bloqueado		Status	0	NÃO	-21,7785	-46,6289
	07/08/2024 05:02:29	MG - POÇOS DE CALDAS - Avenida João Pinheiro	Parada do Veículo		Alerta de Software	0	NÃO	-21,7785	-46,6289
	07/08/2024 05:00:29	MG - POÇOS DE CALDAS - Avenida João Pinheiro	O veículo está bloqueado		Status	0	NÃO	-21,7785	-46,6289
	07/08/2024 05:00:29	MG - POÇOS DE CALDAS - Avenida João Pinheiro	Parada do Veículo		Alerta de Software	0	NÃO	-21,7785	-46,6289
	07/08/2024 04:58:29	MG - POÇOS DE CALDAS - Avenida João Pinheiro	O veículo está bloqueado		Status	0	NÃO	-21,7786	-46,6289
	07/08/2024 04:58:29	MG - POÇOS DE CALDAS - Avenida João Pinheiro	Parada do Veículo		Alerta de Software	0	NÃO	-21,7786	-46,6289
	07/08/2024 04:56:29	MG - POÇOS DE CALDAS - Avenida João Pinheiro	O veículo está bloqueado		Status	0	NÃO	-21,7786	-46,6289
	07/08/2024 04:56:29	MG - POÇOS DE CALDAS - Avenida João Pinheiro	Parada do Veículo		Alerta de Software	0	NÃO	-21,7786	-46,6289
	07/08/2024 04:54:29	MG - POÇOS DE CALDAS - Avenida João Pinheiro	O veículo está bloqueado		Status	0	NÃO	-21,7786	-46,6289
	07/08/2024 04:54:29	MG - POÇOS DE CALDAS - Avenida João Pinheiro	Parada do Veículo		Alerta de Software	0	NÃO	-21,7786	-46,6289
	07/08/2024 04:52:29	MG - POÇOS DE CALDAS - Avenida João Pinheiro	O veículo está bloqueado		Status	0	NÃO	-21,7786	-46,6289
	07/08/2024 04:52:29	MG - POÇOS DE CALDAS - Avenida João Pinheiro	Parada do Veículo		Alerta de Software	0	NÃO	-21,7786	-46,6289
	07/08/2024 04:50:29	MG - POÇOS DE CALDAS - Avenida João Pinheiro	O veículo está bloqueado		Status	0	NÃO	-21,7786	-46,6289
	07/08/2024 04:50:29	MG - POÇOS DE CALDAS - Avenida João Pinheiro	Parada do Veículo		Alerta de Software	0	NÃO	-21,7786	-46,6289
	07/08/2024 04:48:29	MG - POÇOS DE CALDAS - Avenida João Pinheiro	O veículo está bloqueado		Status	0	NÃO	-21,7786	-46,6289
	07/08/2024 04:48:29	MG - POÇOS DE CALDAS - Avenida João Pinheiro	Parada do Veículo		Alerta de Software	0	NÃO	-21,7786	-46,6289
	07/08/2024 04:46:29	MG - POÇOS DE CALDAS - Avenida João Pinheiro	O veículo está bloqueado		Status	0	NÃO	-21,7786	-46,6289
	07/08/2024 04:46:29	MG - POÇOS DE CALDAS - Avenida João Pinheiro	Parada do Veículo		Alerta de Software	0	NÃO	-21,7786	-46,6289
	07/08/2024 04:44:29	MG - POÇOS DE CALDAS - Avenida João Pinheiro	O veículo está bloqueado		Status	0	NÃO	-21,7786	-46,6289
	07/08/2024 04:44:29	MG - POÇOS DE CALDAS - Avenida João Pinheiro	Parada do Veículo		Alerta de Software	0	NÃO	-21,7786	-46,6289
	07/08/2024 04:42:29	MG - POÇOS DE CALDAS - Avenida João Pinheiro	O veículo está bloqueado		Status	0	NÃO	-21,7786	-46,6289
	07/08/2024 04:42:29	MG - POÇOS DE CALDAS - Avenida João Pinheiro	Parada do Veículo		Alerta de Software	0	NÃO	-21,7786	-46,6289
	07/08/2024 04:40:29	MG - POÇOS DE CALDAS - Avenida João Pinheiro	O veículo está bloqueado		Status	0	NÃO	-21,7786	-46,6289
	07/08/2024 04:40:29	MG - POÇOS DE CALDAS - Avenida João Pinheiro	Parada do Veículo		Alerta de Software	0	NÃO	-21,7786	-46,6289
	07/08/2024 04:38:29	MG - POÇOS DE CALDAS - Avenida João Pinheiro	O veículo está bloqueado		Status	0	NÃO	-21,7786	-46,6289
	07/08/2024 04:38:29	MG - POÇOS DE CALDAS - Avenida João Pinheiro	Parada do Veículo		Alerta de Software	0	NÃO	-21,7786	-46,6289
	07/08/2024 04:36:29	MG - POÇOS DE CALDAS - Avenida João Pinheiro	O veículo está bloqueado		Status	0	NÃO	-21,7786	-46,6289
	07/08/2024 04:36:29	MG - POÇOS DE CALDAS - Avenida João Pinheiro	Parada do Veículo		Alerta de Software	0	NÃO	-21,7786	-46,6289
	07/08/2024 04:34:29	MG - POÇOS DE CALDAS - Avenida João Pinheiro	O veículo está bloqueado		Status	0	NÃO	-21,7786	-46,6289
	07/08/2024 04:34:29	MG - POÇOS DE CALDAS - Avenida João Pinheiro	Parada do Veículo		Alerta de Software	0	NÃO	-21,7786	-46,6289
	07/08/2024 04:32:29	MG - POÇOS DE CALDAS - Avenida João Pinheiro	O veículo está bloqueado		Status	0	NÃO	-21,7786	-46,6289
	07/08/2024 04:32:29	MG - POÇOS DE CALDAS - Avenida João Pinheiro	Parada do Veículo		Alerta de Software	0	NÃO	-21,7786	-46,6289
	07/08/2024 04:30:29	MG - POÇOS DE CALDAS - Avenida João Pinheiro	O veículo está bloqueado		Status	0	NÃO	-21,7786	-46,6289
	07/08/2024 04:30:29	MG - POÇOS DE CALDAS - Avenida João Pinheiro	Parada do Veículo		Alerta de Software	0	NÃO	-21,7786	-46,6289






## RELATÓRIO ANALÍTICO POR VEÍCULO




























Período: 06/08/2024 00:00:00 à 14/08/2024 12:00:00

Identificador: RUR4H31 EDIVAN SC 2022

Placa: RUR4H31

- Legenda:**
-  Mensagens enviadas do Veículo (Veículo -> Central)
  -  Mensagens enviadas do Veículo (Controle de Jornada Cliente)
  -  Mensagens enviadas da Central (Central -> Veículo)






Sentido:	Data e Hora:	Localização:	Mensagem:	Modo Emergência	Tipo Mensagem:	Vel. (Km/h)	Log ?	Latitude	Longitude
	07/08/2024 04:28:29	MG - POÇOS DE CALDAS - Avenida João Pinheiro	O veículo está bloqueado		Status	0	NÃO	-21,7786	-46,6289
	07/08/2024 04:28:29	MG - POÇOS DE CALDAS - Avenida João Pinheiro	Parada do Veículo		Alerta de Software	0	NÃO	-21,7786	-46,6289
	07/08/2024 04:26:29	MG - POÇOS DE CALDAS - Avenida João Pinheiro	O veículo está bloqueado		Status	0	NÃO	-21,7786	-46,6289
	07/08/2024 04:26:29	MG - POÇOS DE CALDAS - Avenida João Pinheiro	Parada do Veículo		Alerta de Software	0	NÃO	-21,7786	-46,6289
	07/08/2024 04:24:29	MG - POÇOS DE CALDAS - Avenida João Pinheiro	O veículo está bloqueado		Status	0	NÃO	-21,7786	-46,6289
	07/08/2024 04:24:29	MG - POÇOS DE CALDAS - Avenida João Pinheiro	Parada do Veículo		Alerta de Software	0	NÃO	-21,7786	-46,6289
	07/08/2024 04:22:29	MG - POÇOS DE CALDAS - Avenida João Pinheiro	O veículo está bloqueado		Status	0	NÃO	-21,7786	-46,6289
	07/08/2024 04:22:29	MG - POÇOS DE CALDAS - Avenida João Pinheiro	Parada do Veículo		Alerta de Software	0	NÃO	-21,7786	-46,6289
	07/08/2024 04:20:29	MG - POÇOS DE CALDAS - Avenida João Pinheiro	O veículo está bloqueado		Status	0	NÃO	-21,7786	-46,6289
	07/08/2024 04:20:29	MG - POÇOS DE CALDAS - Avenida João Pinheiro	Parada do Veículo		Alerta de Software	0	NÃO	-21,7786	-46,6289
	07/08/2024 04:18:29	MG - POÇOS DE CALDAS - Avenida João Pinheiro	O veículo está bloqueado		Status	0	NÃO	-21,7785	-46,6289
	07/08/2024 04:18:29	MG - POÇOS DE CALDAS - Avenida João Pinheiro	Parada do Veículo		Alerta de Software	0	NÃO	-21,7785	-46,6289
	07/08/2024 04:16:29	MG - POÇOS DE CALDAS - Avenida João Pinheiro	O veículo está bloqueado		Status	0	NÃO	-21,7785	-46,6289
	07/08/2024 04:16:29	MG - POÇOS DE CALDAS - Avenida João Pinheiro	Parada do Veículo		Alerta de Software	0	NÃO	-21,7785	-46,6289
	07/08/2024 04:14:29	MG - POÇOS DE CALDAS - Avenida João Pinheiro	O veículo está bloqueado		Status	0	NÃO	-21,7785	-46,6289
	07/08/2024 04:14:29	MG - POÇOS DE CALDAS - Avenida João Pinheiro	Parada do Veículo		Alerta de Software	0	NÃO	-21,7785	-46,6289
	07/08/2024 04:12:29	MG - POÇOS DE CALDAS - Avenida João Pinheiro	O veículo está bloqueado		Status	0	NÃO	-21,7785	-46,6289
	07/08/2024 04:12:29	MG - POÇOS DE CALDAS - Avenida João Pinheiro	Parada do Veículo		Alerta de Software	0	NÃO	-21,7785	-46,6289
	07/08/2024 04:10:29	MG - POÇOS DE CALDAS - Avenida João Pinheiro	O veículo está bloqueado		Status	0	NÃO	-21,7785	-46,6289
	07/08/2024 04:10:29	MG - POÇOS DE CALDAS - Avenida João Pinheiro	Parada do Veículo		Alerta de Software	0	NÃO	-21,7785	-46,6289
	07/08/2024 04:08:29	MG - POÇOS DE CALDAS - Avenida João Pinheiro	O veículo está bloqueado		Status	0	NÃO	-21,7785	-46,6289
	07/08/2024 04:08:29	MG - POÇOS DE CALDAS - Avenida João Pinheiro	Parada do Veículo		Alerta de Software	0	NÃO	-21,7785	-46,6289
	07/08/2024 04:06:29	MG - POÇOS DE CALDAS - Avenida João Pinheiro	O veículo está bloqueado		Status	0	NÃO	-21,7785	-46,6289
	07/08/2024 04:06:29	MG - POÇOS DE CALDAS - Avenida João Pinheiro	Parada do Veículo		Alerta de Software	0	NÃO	-21,7785	-46,6289
	07/08/2024 04:04:29	MG - POÇOS DE CALDAS - Avenida João Pinheiro	O veículo está bloqueado		Status	0	NÃO	-21,7785	-46,6289
	07/08/2024 04:04:29	MG - POÇOS DE CALDAS - Avenida João Pinheiro	Parada do Veículo		Alerta de Software	0	NÃO	-21,7785	-46,6289
	07/08/2024 04:02:29	MG - POÇOS DE CALDAS - Avenida João Pinheiro	O veículo está bloqueado		Status	0	NÃO	-21,7785	-46,6289
	07/08/2024 04:02:29	MG - POÇOS DE CALDAS - Avenida João Pinheiro	Parada do Veículo		Alerta de Software	0	NÃO	-21,7785	-46,6289
	07/08/2024 04:00:29	MG - POÇOS DE CALDAS - Avenida João Pinheiro	O veículo está bloqueado		Status	0	NÃO	-21,7785	-46,6289
	07/08/2024 04:00:29	MG - POÇOS DE CALDAS - Avenida João Pinheiro	Parada do Veículo		Alerta de Software	0	NÃO	-21,7785	-46,6289
	07/08/2024 03:58:29	MG - POÇOS DE CALDAS - Avenida João Pinheiro	O veículo está bloqueado		Status	0	NÃO	-21,7785	-46,6289
	07/08/2024 03:58:29	MG - POÇOS DE CALDAS - Avenida João Pinheiro	Parada do Veículo		Alerta de Software	0	NÃO	-21,7785	-46,6289
	07/08/2024 03:56:29	MG - POÇOS DE CALDAS - Avenida João Pinheiro	O veículo está bloqueado		Status	0	NÃO	-21,7785	-46,6289
	07/08/2024 03:56:29	MG - POÇOS DE CALDAS - Avenida João Pinheiro	Parada do Veículo		Alerta de Software	0	NÃO	-21,7785	-46,6289
	07/08/2024 03:54:29	MG - POÇOS DE CALDAS - Avenida João Pinheiro	O veículo está bloqueado		Status	0	NÃO	-21,7785	-46,6289
	07/08/2024 03:54:29	MG - POÇOS DE CALDAS - Avenida João Pinheiro	Parada do Veículo		Alerta de Software	0	NÃO	-21,7785	-46,6289
	07/08/2024 03:52:29	MG - POÇOS DE CALDAS - Avenida João Pinheiro	O veículo está bloqueado		Status	0	NÃO	-21,7785	-46,6289

## RELATÓRIO ANALÍTICO POR VEÍCULO






































Período: 06/08/2024 00:00:00 à 14/08/2024 12:00:00

Identificador: RUR4H31 EDIVAN SC 2022

Placa: RUR4H31

- Legenda:**
-  Mensagens enviadas do Veículo (Veículo -> Central)
  -  Mensagens enviadas do Veículo (Controle de Jornada Cliente)
  -  Mensagens enviadas da Central (Central -> Veículo)



Sentido:	Data e Hora:	Localização:	Mensagem:	Modo Emergência	Tipo Mensagem:	Vel. (Km/h)	Log ?	Latitude	Longitude
	07/08/2024 03:52:29	MG - POÇOS DE CALDAS - Avenida João Pinheiro	Parada do Veículo		Alerta de Software	0	NÃO	-21,7785	-46,6289
	07/08/2024 03:50:29	MG - POÇOS DE CALDAS - Avenida João Pinheiro	O veículo está bloqueado		Status	0	NÃO	-21,7785	-46,6289
	07/08/2024 03:50:29	MG - POÇOS DE CALDAS - Avenida João Pinheiro	Parada do Veículo		Alerta de Software	0	NÃO	-21,7785	-46,6289
	07/08/2024 03:48:29	MG - POÇOS DE CALDAS - Avenida João Pinheiro	O veículo está bloqueado		Status	0	NÃO	-21,7785	-46,6289
	07/08/2024 03:48:29	MG - POÇOS DE CALDAS - Avenida João Pinheiro	Parada do Veículo		Alerta de Software	0	NÃO	-21,7785	-46,6289
	07/08/2024 03:46:29	MG - POÇOS DE CALDAS - Avenida João Pinheiro	O veículo está bloqueado		Status	0	NÃO	-21,7785	-46,6289
	07/08/2024 03:46:29	MG - POÇOS DE CALDAS - Avenida João Pinheiro	Parada do Veículo		Alerta de Software	0	NÃO	-21,7785	-46,6289
	07/08/2024 03:44:29	MG - POÇOS DE CALDAS - Avenida João Pinheiro	O veículo está bloqueado		Status	0	NÃO	-21,7785	-46,6289
	07/08/2024 03:44:29	MG - POÇOS DE CALDAS - Avenida João Pinheiro	Parada do Veículo		Alerta de Software	0	NÃO	-21,7785	-46,6289
	07/08/2024 03:42:29	MG - POÇOS DE CALDAS - Avenida João Pinheiro	O veículo está bloqueado		Status	0	NÃO	-21,7785	-46,6289
	07/08/2024 03:42:29	MG - POÇOS DE CALDAS - Avenida João Pinheiro	Parada do Veículo		Alerta de Software	0	NÃO	-21,7785	-46,6289
	07/08/2024 03:40:29	MG - POÇOS DE CALDAS - Avenida João Pinheiro	O veículo está bloqueado		Status	0	NÃO	-21,7785	-46,6289
	07/08/2024 03:40:29	MG - POÇOS DE CALDAS - Avenida João Pinheiro	Parada do Veículo		Alerta de Software	0	NÃO	-21,7785	-46,6289
	07/08/2024 03:38:29	MG - POÇOS DE CALDAS - Avenida João Pinheiro	O veículo está bloqueado		Status	0	NÃO	-21,7785	-46,6289
	07/08/2024 03:38:29	MG - POÇOS DE CALDAS - Avenida João Pinheiro	Parada do Veículo		Alerta de Software	0	NÃO	-21,7785	-46,6289
	07/08/2024 03:36:29	MG - POÇOS DE CALDAS - Avenida João Pinheiro	O veículo está bloqueado		Status	0	NÃO	-21,7785	-46,6289
	07/08/2024 03:36:29	MG - POÇOS DE CALDAS - Avenida João Pinheiro	Parada do Veículo		Alerta de Software	0	NÃO	-21,7785	-46,6289
	07/08/2024 03:34:29	MG - POÇOS DE CALDAS - Avenida João Pinheiro	O veículo está bloqueado		Status	0	NÃO	-21,7785	-46,6289
	07/08/2024 03:34:29	MG - POÇOS DE CALDAS - Avenida João Pinheiro	Parada do Veículo		Alerta de Software	0	NÃO	-21,7785	-46,6289
	07/08/2024 03:32:29	MG - POÇOS DE CALDAS - Avenida João Pinheiro	O veículo está bloqueado		Status	0	NÃO	-21,7785	-46,6289
	07/08/2024 03:32:29	MG - POÇOS DE CALDAS - Avenida João Pinheiro	Parada do Veículo		Alerta de Software	0	NÃO	-21,7785	-46,6289
	07/08/2024 03:30:29	MG - POÇOS DE CALDAS - Avenida João Pinheiro	O veículo está bloqueado		Status	0	NÃO	-21,7785	-46,6289
	07/08/2024 03:30:29	MG - POÇOS DE CALDAS - Avenida João Pinheiro	Parada do Veículo		Alerta de Software	0	NÃO	-21,7785	-46,6289
	07/08/2024 03:28:29	MG - POÇOS DE CALDAS - Avenida João Pinheiro	O veículo está bloqueado		Status	0	NÃO	-21,7785	-46,6289
	07/08/2024 03:28:29	MG - POÇOS DE CALDAS - Avenida João Pinheiro	Parada do Veículo		Alerta de Software	0	NÃO	-21,7785	-46,6289
	07/08/2024 03:26:29	MG - POÇOS DE CALDAS - Avenida João Pinheiro	O veículo está bloqueado		Status	0	NÃO	-21,7785	-46,6289
	07/08/2024 03:26:29	MG - POÇOS DE CALDAS - Avenida João Pinheiro	Parada do Veículo		Alerta de Software	0	NÃO	-21,7785	-46,6289
	07/08/2024 03:24:29	MG - POÇOS DE CALDAS - Avenida João Pinheiro	O veículo está bloqueado		Status	0	NÃO	-21,7785	-46,6289
	07/08/2024 03:24:29	MG - POÇOS DE CALDAS - Avenida João Pinheiro	Parada do Veículo		Alerta de Software	0	NÃO	-21,7785	-46,6289
	07/08/2024 03:22:29	MG - POÇOS DE CALDAS - Avenida João Pinheiro	O veículo está bloqueado		Status	0	NÃO	-21,7785	-46,6289
	07/08/2024 03:22:29	MG - POÇOS DE CALDAS - Avenida João Pinheiro	Parada do Veículo		Alerta de Software	0	NÃO	-21,7785	-46,6289
	07/08/2024 03:20:29	MG - POÇOS DE CALDAS - Avenida João Pinheiro	O veículo está bloqueado		Status	0	NÃO	-21,7785	-46,6289
	07/08/2024 03:20:29	MG - POÇOS DE CALDAS - Avenida João Pinheiro	Parada do Veículo		Alerta de Software	0	NÃO	-21,7785	-46,6289
	07/08/2024 03:18:29	MG - POÇOS DE CALDAS - Avenida João Pinheiro	O veículo está bloqueado		Status	0	NÃO	-21,7785	-46,6289
	07/08/2024 03:18:29	MG - POÇOS DE CALDAS - Avenida João Pinheiro	Parada do Veículo		Alerta de Software	0	NÃO	-21,7785	-46,6289
	07/08/2024 03:16:29	MG - POÇOS DE CALDAS - Avenida João Pinheiro	O veículo está bloqueado		Status	0	NÃO	-21,7785	-46,6289
	07/08/2024 03:16:29	MG - POÇOS DE CALDAS - Avenida João Pinheiro	Parada do Veículo		Alerta de Software	0	NÃO	-21,7785	-46,6289

## RELATÓRIO ANALÍTICO POR VEÍCULO






































Período: 06/08/2024 00:00:00 à 14/08/2024 12:00:00

Identificador: RUR4H31 EDIVAN SC 2022

Placa: RUR4H31

- Legenda:**
-  Mensagens enviadas do Veículo (Veículo -> Central)
  -  Mensagens enviadas do Veículo (Controle de Jornada Cliente)
  -  Mensagens enviadas da Central (Central -> Veículo)






Sentido:	Data e Hora:	Localização:	Mensagem:	Modo Emergência	Tipo Mensagem:	Vel. (Km/h)	Log ?	Latitude	Longitude
	07/08/2024 03:14:29	MG - POÇOS DE CALDAS - Avenida João Pinheiro	O veículo está bloqueado		Status	0	NÃO	-21,7785	-46,6289
	07/08/2024 03:14:29	MG - POÇOS DE CALDAS - Avenida João Pinheiro	Parada do Veículo		Alerta de Software	0	NÃO	-21,7785	-46,6289
	07/08/2024 03:12:29	MG - POÇOS DE CALDAS - Avenida João Pinheiro	O veículo está bloqueado		Status	0	NÃO	-21,7785	-46,6289
	07/08/2024 03:12:29	MG - POÇOS DE CALDAS - Avenida João Pinheiro	Parada do Veículo		Alerta de Software	0	NÃO	-21,7785	-46,6289
	07/08/2024 03:10:29	MG - POÇOS DE CALDAS - Avenida João Pinheiro	O veículo está bloqueado		Status	0	NÃO	-21,7785	-46,6289
	07/08/2024 03:10:29	MG - POÇOS DE CALDAS - Avenida João Pinheiro	Parada do Veículo		Alerta de Software	0	NÃO	-21,7785	-46,6289
	07/08/2024 03:08:29	MG - POÇOS DE CALDAS - Avenida João Pinheiro	O veículo está bloqueado		Status	0	NÃO	-21,7785	-46,6289
	07/08/2024 03:08:29	MG - POÇOS DE CALDAS - Avenida João Pinheiro	Parada do Veículo		Alerta de Software	0	NÃO	-21,7785	-46,6289
	07/08/2024 03:06:29	MG - POÇOS DE CALDAS - Avenida João Pinheiro	O veículo está bloqueado		Status	0	NÃO	-21,7785	-46,6289
	07/08/2024 03:06:29	MG - POÇOS DE CALDAS - Avenida João Pinheiro	Parada do Veículo		Alerta de Software	0	NÃO	-21,7785	-46,6289
	07/08/2024 03:04:29	MG - POÇOS DE CALDAS - Avenida João Pinheiro	O veículo está bloqueado		Status	0	NÃO	-21,7785	-46,6289
	07/08/2024 03:04:29	MG - POÇOS DE CALDAS - Avenida João Pinheiro	Parada do Veículo		Alerta de Software	0	NÃO	-21,7785	-46,6289
	07/08/2024 03:02:29	MG - POÇOS DE CALDAS - Avenida João Pinheiro	O veículo está bloqueado		Status	0	NÃO	-21,7785	-46,6289
	07/08/2024 03:02:29	MG - POÇOS DE CALDAS - Avenida João Pinheiro	Parada do Veículo		Alerta de Software	0	NÃO	-21,7785	-46,6289
	07/08/2024 03:00:29	MG - POÇOS DE CALDAS - Avenida João Pinheiro	O veículo está bloqueado		Status	0	NÃO	-21,7785	-46,6289
	07/08/2024 03:00:29	MG - POÇOS DE CALDAS - Avenida João Pinheiro	Parada do Veículo		Alerta de Software	0	NÃO	-21,7785	-46,6289
	07/08/2024 02:58:29	MG - POÇOS DE CALDAS - Avenida João Pinheiro	O veículo está bloqueado		Status	0	NÃO	-21,7785	-46,6289
	07/08/2024 02:58:29	MG - POÇOS DE CALDAS - Avenida João Pinheiro	Parada do Veículo		Alerta de Software	0	NÃO	-21,7785	-46,6289
	07/08/2024 02:56:29	MG - POÇOS DE CALDAS - Avenida João Pinheiro	O veículo está bloqueado		Status	0	NÃO	-21,7785	-46,6289
	07/08/2024 02:56:29	MG - POÇOS DE CALDAS - Avenida João Pinheiro	Parada do Veículo		Alerta de Software	0	NÃO	-21,7785	-46,6289
	07/08/2024 02:54:29	MG - POÇOS DE CALDAS - Avenida João Pinheiro	O veículo está bloqueado		Status	0	NÃO	-21,7786	-46,6289
	07/08/2024 02:54:29	MG - POÇOS DE CALDAS - Avenida João Pinheiro	Parada do Veículo		Alerta de Software	0	NÃO	-21,7786	-46,6289
	07/08/2024 02:52:29	MG - POÇOS DE CALDAS - Avenida João Pinheiro	O veículo está bloqueado		Status	0	NÃO	-21,7785	-46,6289
	07/08/2024 02:52:29	MG - POÇOS DE CALDAS - Avenida João Pinheiro	Parada do Veículo		Alerta de Software	0	NÃO	-21,7785	-46,6289
	07/08/2024 02:50:29	MG - POÇOS DE CALDAS - Avenida João Pinheiro	O veículo está bloqueado		Status	0	NÃO	-21,7786	-46,6289
	07/08/2024 02:50:29	MG - POÇOS DE CALDAS - Avenida João Pinheiro	Parada do Veículo		Alerta de Software	0	NÃO	-21,7786	-46,6289
	07/08/2024 02:48:29	MG - POÇOS DE CALDAS - Avenida João Pinheiro	O veículo está bloqueado		Status	0	NÃO	-21,7786	-46,6289
	07/08/2024 02:48:29	MG - POÇOS DE CALDAS - Avenida João Pinheiro	Parada do Veículo		Alerta de Software	0	NÃO	-21,7786	-46,6289
	07/08/2024 02:46:29	MG - POÇOS DE CALDAS - Avenida João Pinheiro	O veículo está bloqueado		Status	0	NÃO	-21,7786	-46,6289
	07/08/2024 02:46:29	MG - POÇOS DE CALDAS - Avenida João Pinheiro	Parada do Veículo		Alerta de Software	0	NÃO	-21,7786	-46,6289
	07/08/2024 02:44:29	MG - POÇOS DE CALDAS - Avenida João Pinheiro	O veículo está bloqueado		Status	0	NÃO	-21,7786	-46,6289
	07/08/2024 02:44:29	MG - POÇOS DE CALDAS - Avenida João Pinheiro	Parada do Veículo		Alerta de Software	0	NÃO	-21,7786	-46,6289
	07/08/2024 02:42:29	MG - POÇOS DE CALDAS - Avenida João Pinheiro	O veículo está bloqueado		Status	0	NÃO	-21,7786	-46,6288
	07/08/2024 02:42:29	MG - POÇOS DE CALDAS - Avenida João Pinheiro	Parada do Veículo		Alerta de Software	0	NÃO	-21,7786	-46,6288
	07/08/2024 02:40:29	MG - POÇOS DE CALDAS - Avenida João Pinheiro	O veículo está bloqueado		Status	0	NÃO	-21,7785	-46,6289
	07/08/2024 02:40:29	MG - POÇOS DE CALDAS - Avenida João Pinheiro	Parada do Veículo		Alerta de Software	0	NÃO	-21,7785	-46,6289
	07/08/2024 02:38:29	MG - POÇOS DE CALDAS - Avenida João Pinheiro	O veículo está bloqueado		Status	0	NÃO	-21,7785	-46,6289

## RELATÓRIO ANALÍTICO POR VEÍCULO






































Período: 06/08/2024 00:00:00 à 14/08/2024 12:00:00

Identificador: RUR4H31 EDIVAN SC 2022

Placa: RUR4H31

- Legenda:**
-  Mensagens enviadas do Veículo (Veículo -> Central)
  -  Mensagens enviadas do Veículo (Controle de Jornada Cliente)
  -  Mensagens enviadas da Central (Central -> Veículo)



Sentido:	Data e Hora:	Localização:	Mensagem:	Modo Emergência	Tipo Mensagem:	Vel. (Km/h)	Log ?	Latitude	Longitude
	07/08/2024 02:38:29	MG - POÇOS DE CALDAS - Avenida João Pinheiro	Parada do Veículo		Alerta de Software	0	NÃO	-21,7785	-46,6289
	07/08/2024 02:36:29	MG - POÇOS DE CALDAS - Avenida João Pinheiro	O veículo está bloqueado		Status	0	NÃO	-21,7785	-46,6289
	07/08/2024 02:36:29	MG - POÇOS DE CALDAS - Avenida João Pinheiro	Parada do Veículo		Alerta de Software	0	NÃO	-21,7785	-46,6289
	07/08/2024 02:34:29	MG - POÇOS DE CALDAS - Avenida João Pinheiro	O veículo está bloqueado		Status	0	NÃO	-21,7785	-46,6289
	07/08/2024 02:34:29	MG - POÇOS DE CALDAS - Avenida João Pinheiro	Parada do Veículo		Alerta de Software	0	NÃO	-21,7785	-46,6289
	07/08/2024 02:32:29	MG - POÇOS DE CALDAS - Avenida João Pinheiro	O veículo está bloqueado		Status	0	NÃO	-21,7785	-46,6289
	07/08/2024 02:32:29	MG - POÇOS DE CALDAS - Avenida João Pinheiro	Parada do Veículo		Alerta de Software	0	NÃO	-21,7785	-46,6289
	07/08/2024 02:30:29	MG - POÇOS DE CALDAS - Avenida João Pinheiro	O veículo está bloqueado		Status	0	NÃO	-21,7786	-46,6289
	07/08/2024 02:30:29	MG - POÇOS DE CALDAS - Avenida João Pinheiro	Parada do Veículo		Alerta de Software	0	NÃO	-21,7786	-46,6289
	07/08/2024 02:28:29	MG - POÇOS DE CALDAS - Avenida João Pinheiro	O veículo está bloqueado		Status	0	NÃO	-21,7785	-46,6288
	07/08/2024 02:28:29	MG - POÇOS DE CALDAS - Avenida João Pinheiro	Parada do Veículo		Alerta de Software	0	NÃO	-21,7785	-46,6288
	07/08/2024 02:26:29	MG - POÇOS DE CALDAS - Avenida João Pinheiro	O veículo está bloqueado		Status	0	NÃO	-21,7785	-46,6289
	07/08/2024 02:26:29	MG - POÇOS DE CALDAS - Avenida João Pinheiro	Parada do Veículo		Alerta de Software	0	NÃO	-21,7785	-46,6289
	07/08/2024 02:24:29	MG - POÇOS DE CALDAS - Avenida João Pinheiro	O veículo está bloqueado		Status	0	NÃO	-21,7784	-46,6289
	07/08/2024 02:24:29	MG - POÇOS DE CALDAS - Avenida João Pinheiro	Parada do Veículo		Alerta de Software	0	NÃO	-21,7784	-46,6289
	07/08/2024 02:22:29	MG - POÇOS DE CALDAS - Avenida João Pinheiro	O veículo está bloqueado		Status	0	NÃO	-21,7785	-46,6288
	07/08/2024 02:22:29	MG - POÇOS DE CALDAS - Avenida João Pinheiro	Parada do Veículo		Alerta de Software	0	NÃO	-21,7785	-46,6288
	07/08/2024 02:20:29	MG - POÇOS DE CALDAS - Avenida João Pinheiro	O veículo está bloqueado		Status	0	NÃO	-21,7785	-46,6288
	07/08/2024 02:20:29	MG - POÇOS DE CALDAS - Avenida João Pinheiro	Parada do Veículo		Alerta de Software	0	NÃO	-21,7785	-46,6288
	07/08/2024 02:18:29	MG - POÇOS DE CALDAS - Avenida João Pinheiro	O veículo está bloqueado		Status	0	NÃO	-21,7786	-46,6288
	07/08/2024 02:18:29	MG - POÇOS DE CALDAS - Avenida João Pinheiro	Parada do Veículo		Alerta de Software	0	NÃO	-21,7786	-46,6288
	07/08/2024 02:16:29	MG - POÇOS DE CALDAS - Avenida João Pinheiro	O veículo está bloqueado		Status	0	NÃO	-21,7785	-46,6288
	07/08/2024 02:16:29	MG - POÇOS DE CALDAS - Avenida João Pinheiro	Parada do Veículo		Alerta de Software	0	NÃO	-21,7785	-46,6288
	07/08/2024 02:14:29	MG - POÇOS DE CALDAS - Avenida João Pinheiro	O veículo está bloqueado		Status	0	NÃO	-21,7785	-46,6289
	07/08/2024 02:14:29	MG - POÇOS DE CALDAS - Avenida João Pinheiro	Parada do Veículo		Alerta de Software	0	NÃO	-21,7785	-46,6289
	07/08/2024 02:12:29	MG - POÇOS DE CALDAS - Avenida João Pinheiro	O veículo está bloqueado		Status	0	NÃO	-21,7784	-46,6289
	07/08/2024 02:12:29	MG - POÇOS DE CALDAS - Avenida João Pinheiro	Parada do Veículo		Alerta de Software	0	NÃO	-21,7784	-46,6289
	07/08/2024 02:10:29	MG - POÇOS DE CALDAS - Avenida João Pinheiro	O veículo está bloqueado		Status	0	NÃO	-21,7785	-46,6289
	07/08/2024 02:10:29	MG - POÇOS DE CALDAS - Avenida João Pinheiro	Parada do Veículo		Alerta de Software	0	NÃO	-21,7785	-46,6289
	07/08/2024 02:08:29	MG - POÇOS DE CALDAS - Avenida João Pinheiro	O veículo está bloqueado		Status	0	NÃO	-21,7784	-46,6289
	07/08/2024 02:08:29	MG - POÇOS DE CALDAS - Avenida João Pinheiro	Parada do Veículo		Alerta de Software	0	NÃO	-21,7784	-46,6289
	07/08/2024 02:06:29	MG - POÇOS DE CALDAS - Avenida João Pinheiro	O veículo está bloqueado		Status	0	NÃO	-21,7785	-46,6289
	07/08/2024 02:06:29	MG - POÇOS DE CALDAS - Avenida João Pinheiro	Parada do Veículo		Alerta de Software	0	NÃO	-21,7785	-46,6289
	07/08/2024 02:04:29	MG - POÇOS DE CALDAS - Avenida João Pinheiro	O veículo está bloqueado		Status	0	NÃO	-21,7786	-46,6288
	07/08/2024 02:04:29	MG - POÇOS DE CALDAS - Avenida João Pinheiro	Parada do Veículo		Alerta de Software	0	NÃO	-21,7786	-46,6288
	07/08/2024 02:02:29	MG - POÇOS DE CALDAS - Avenida João Pinheiro	O veículo está bloqueado		Status	0	NÃO	-21,7786	-46,6288
	07/08/2024 02:02:29	MG - POÇOS DE CALDAS - Avenida João Pinheiro	Parada do Veículo		Alerta de Software	0	NÃO	-21,7786	-46,6288

## RELATÓRIO ANALÍTICO POR VEÍCULO
































Período: 06/08/2024 00:00:00 à 14/08/2024 12:00:00

Identificador: RUR4H31 EDIVAN SC 2022

Placa: RUR4H31

- Legenda:**
-  Mensagens enviadas do Veículo (Veículo -> Central)
  -  Mensagens enviadas do Veículo (Controle de Jornada Cliente)
  -  Mensagens enviadas da Central (Central -> Veículo)



Sentido:	Data e Hora:	Localização:	Mensagem:	Modo Emergência	Tipo Mensagem:	Vel. (Km/h)	Log ?	Latitude	Longitude
	07/08/2024 02:00:29	MG - POÇOS DE CALDAS - Avenida João Pinheiro	O veículo está bloqueado		Status	0	NÃO	-21,7785	-46,6288
	07/08/2024 02:00:29	MG - POÇOS DE CALDAS - Avenida João Pinheiro	Parada do Veículo		Alerta de Software	0	NÃO	-21,7785	-46,6288
	07/08/2024 01:58:29	MG - POÇOS DE CALDAS - Avenida João Pinheiro	O veículo está bloqueado		Status	0	NÃO	-21,7785	-46,6288
	07/08/2024 01:58:29	MG - POÇOS DE CALDAS - Avenida João Pinheiro	Parada do Veículo		Alerta de Software	0	NÃO	-21,7785	-46,6288
	07/08/2024 01:56:29	MG - POÇOS DE CALDAS - Avenida João Pinheiro	O veículo está bloqueado		Status	0	NÃO	-21,7785	-46,6288
	07/08/2024 01:56:29	MG - POÇOS DE CALDAS - Avenida João Pinheiro	Parada do Veículo		Alerta de Software	0	NÃO	-21,7785	-46,6288
	07/08/2024 01:54:29	MG - POÇOS DE CALDAS - Avenida João Pinheiro	O veículo está bloqueado		Status	0	NÃO	-21,7785	-46,6288
	07/08/2024 01:54:29	MG - POÇOS DE CALDAS - Avenida João Pinheiro	Parada do Veículo		Alerta de Software	0	NÃO	-21,7785	-46,6288
	07/08/2024 01:52:29	MG - POÇOS DE CALDAS - Avenida João Pinheiro	O veículo está bloqueado		Status	0	NÃO	-21,7785	-46,6288
	07/08/2024 01:52:29	MG - POÇOS DE CALDAS - Avenida João Pinheiro	Parada do Veículo		Alerta de Software	0	NÃO	-21,7785	-46,6288
	07/08/2024 01:50:29	MG - POÇOS DE CALDAS - Avenida João Pinheiro	O veículo está bloqueado		Status	0	NÃO	-21,7785	-46,6288
	07/08/2024 01:50:29	MG - POÇOS DE CALDAS - Avenida João Pinheiro	Parada do Veículo		Alerta de Software	0	NÃO	-21,7785	-46,6288
	07/08/2024 01:48:29	MG - POÇOS DE CALDAS - Avenida João Pinheiro	O veículo está bloqueado		Status	0	NÃO	-21,7785	-46,6289
	07/08/2024 01:48:29	MG - POÇOS DE CALDAS - Avenida João Pinheiro	Parada do Veículo		Alerta de Software	0	NÃO	-21,7785	-46,6289
	07/08/2024 01:46:29	MG - POÇOS DE CALDAS - Avenida João Pinheiro	O veículo está bloqueado		Status	0	NÃO	-21,7785	-46,6289
	07/08/2024 01:46:29	MG - POÇOS DE CALDAS - Avenida João Pinheiro	Parada do Veículo		Alerta de Software	0	NÃO	-21,7785	-46,6289
	07/08/2024 01:44:29	MG - POÇOS DE CALDAS - Avenida João Pinheiro	O veículo está bloqueado		Status	0	NÃO	-21,7785	-46,6289
	07/08/2024 01:44:29	MG - POÇOS DE CALDAS - Avenida João Pinheiro	Parada do Veículo		Alerta de Software	0	NÃO	-21,7785	-46,6289
	07/08/2024 01:42:29	MG - POÇOS DE CALDAS - Avenida João Pinheiro	O veículo está bloqueado		Status	0	NÃO	-21,7785	-46,6289
	07/08/2024 01:42:29	MG - POÇOS DE CALDAS - Avenida João Pinheiro	Parada do Veículo		Alerta de Software	0	NÃO	-21,7785	-46,6289
	07/08/2024 01:40:29	MG - POÇOS DE CALDAS - Avenida João Pinheiro	O veículo está bloqueado		Status	0	NÃO	-21,7785	-46,6289
	07/08/2024 01:40:29	MG - POÇOS DE CALDAS - Avenida João Pinheiro	Parada do Veículo		Alerta de Software	0	NÃO	-21,7785	-46,6289
	07/08/2024 01:38:29	MG - POÇOS DE CALDAS - Avenida João Pinheiro	O veículo está bloqueado		Status	0	NÃO	-21,7785	-46,6289
	07/08/2024 01:38:29	MG - POÇOS DE CALDAS - Avenida João Pinheiro	Parada do Veículo		Alerta de Software	0	NÃO	-21,7785	-46,6289
	07/08/2024 01:36:29	MG - POÇOS DE CALDAS - Avenida João Pinheiro	O veículo está bloqueado		Status	0	NÃO	-21,7785	-46,6289
	07/08/2024 01:36:29	MG - POÇOS DE CALDAS - Avenida João Pinheiro	Parada do Veículo		Alerta de Software	0	NÃO	-21,7785	-46,6289
	07/08/2024 01:34:29	MG - POÇOS DE CALDAS - Avenida João Pinheiro	O veículo está bloqueado		Status	0	NÃO	-21,7785	-46,6289
	07/08/2024 01:34:29	MG - POÇOS DE CALDAS - Avenida João Pinheiro	Parada do Veículo		Alerta de Software	0	NÃO	-21,7785	-46,6289
	07/08/2024 01:32:29	MG - POÇOS DE CALDAS - Avenida João Pinheiro	O veículo está bloqueado		Status	0	NÃO	-21,7785	-46,6289
	07/08/2024 01:32:29	MG - POÇOS DE CALDAS - Avenida João Pinheiro	Parada do Veículo		Alerta de Software	0	NÃO	-21,7785	-46,6289
	07/08/2024 01:30:29	MG - POÇOS DE CALDAS - Avenida João Pinheiro	O veículo está bloqueado		Status	0	NÃO	-21,7785	-46,6289
	07/08/2024 01:30:29	MG - POÇOS DE CALDAS - Avenida João Pinheiro	Parada do Veículo		Alerta de Software	0	NÃO	-21,7785	-46,6289
	07/08/2024 01:28:29	MG - POÇOS DE CALDAS - Avenida João Pinheiro	O veículo está bloqueado		Status	0	NÃO	-21,7785	-46,6289
	07/08/2024 01:28:29	MG - POÇOS DE CALDAS - Avenida João Pinheiro	Parada do Veículo		Alerta de Software	0	NÃO	-21,7785	-46,6289
	07/08/2024 01:26:29	MG - POÇOS DE CALDAS - Avenida João Pinheiro	O veículo está bloqueado		Status	0	NÃO	-21,7785	-46,6288
	07/08/2024 01:26:29	MG - POÇOS DE CALDAS - Avenida João Pinheiro	Parada do Veículo		Alerta de Software	0	NÃO	-21,7785	-46,6288
	07/08/2024 01:24:29	MG - POÇOS DE CALDAS - Avenida João Pinheiro	O veículo está bloqueado		Status	0	NÃO	-21,7785	-46,6288






## RELATÓRIO ANALÍTICO POR VEÍCULO






































Período: 06/08/2024 00:00:00 à 14/08/2024 12:00:00

Identificador: RUR4H31 EDIVAN SC 2022

Placa: RUR4H31

- Legenda:**
-  Mensagens enviadas do Veículo (Veículo -> Central)
  -  Mensagens enviadas do Veículo (Controle de Jornada Cliente)
  -  Mensagens enviadas da Central (Central -> Veículo)






Sentido:	Data e Hora:	Localização:	Mensagem:	Modo Emergência	Tipo Mensagem:	Vel. (Km/h)	Log ?	Latitude	Longitude
	07/08/2024 01:24:29	MG - POÇOS DE CALDAS - Avenida João Pinheiro	Parada do Veículo		Alerta de Software	0	NÃO	-21,7785	-46,6288
	07/08/2024 01:22:29	MG - POÇOS DE CALDAS - Avenida João Pinheiro	O veículo está bloqueado		Status	0	NÃO	-21,7785	-46,6288
	07/08/2024 01:22:29	MG - POÇOS DE CALDAS - Avenida João Pinheiro	Parada do Veículo		Alerta de Software	0	NÃO	-21,7785	-46,6288
	07/08/2024 01:20:29	MG - POÇOS DE CALDAS - Avenida João Pinheiro	O veículo está bloqueado		Status	0	NÃO	-21,7785	-46,6288
	07/08/2024 01:20:29	MG - POÇOS DE CALDAS - Avenida João Pinheiro	Parada do Veículo		Alerta de Software	0	NÃO	-21,7785	-46,6288
	07/08/2024 01:18:29	MG - POÇOS DE CALDAS - Avenida João Pinheiro	O veículo está bloqueado		Status	0	NÃO	-21,7785	-46,6288
	07/08/2024 01:18:29	MG - POÇOS DE CALDAS - Avenida João Pinheiro	Parada do Veículo		Alerta de Software	0	NÃO	-21,7785	-46,6288
	07/08/2024 01:16:29	MG - POÇOS DE CALDAS - Avenida João Pinheiro	O veículo está bloqueado		Status	0	NÃO	-21,7785	-46,6288
	07/08/2024 01:16:29	MG - POÇOS DE CALDAS - Avenida João Pinheiro	Parada do Veículo		Alerta de Software	0	NÃO	-21,7785	-46,6288
	07/08/2024 01:14:29	MG - POÇOS DE CALDAS - Avenida João Pinheiro	O veículo está bloqueado		Status	0	NÃO	-21,7785	-46,6288
	07/08/2024 01:14:29	MG - POÇOS DE CALDAS - Avenida João Pinheiro	Parada do Veículo		Alerta de Software	0	NÃO	-21,7785	-46,6288
	07/08/2024 01:12:29	MG - POÇOS DE CALDAS - Avenida João Pinheiro	O veículo está bloqueado		Status	0	NÃO	-21,7785	-46,6288
	07/08/2024 01:12:29	MG - POÇOS DE CALDAS - Avenida João Pinheiro	Parada do Veículo		Alerta de Software	0	NÃO	-21,7785	-46,6288
	07/08/2024 01:10:29	MG - POÇOS DE CALDAS - Avenida João Pinheiro	O veículo está bloqueado		Status	0	NÃO	-21,7785	-46,6288
	07/08/2024 01:10:29	MG - POÇOS DE CALDAS - Avenida João Pinheiro	Parada do Veículo		Alerta de Software	0	NÃO	-21,7785	-46,6288
	07/08/2024 01:08:29	MG - POÇOS DE CALDAS - Avenida João Pinheiro	O veículo está bloqueado		Status	0	NÃO	-21,7785	-46,6288
	07/08/2024 01:08:29	MG - POÇOS DE CALDAS - Avenida João Pinheiro	Parada do Veículo		Alerta de Software	0	NÃO	-21,7785	-46,6288
	07/08/2024 01:06:29	MG - POÇOS DE CALDAS - Avenida João Pinheiro	O veículo está bloqueado		Status	0	NÃO	-21,7785	-46,6288
	07/08/2024 01:06:29	MG - POÇOS DE CALDAS - Avenida João Pinheiro	Parada do Veículo		Alerta de Software	0	NÃO	-21,7785	-46,6288
	07/08/2024 01:04:29	MG - POÇOS DE CALDAS - Avenida João Pinheiro	O veículo está bloqueado		Status	0	NÃO	-21,7785	-46,6288
	07/08/2024 01:04:29	MG - POÇOS DE CALDAS - Avenida João Pinheiro	Parada do Veículo		Alerta de Software	0	NÃO	-21,7785	-46,6288
	07/08/2024 01:02:29	MG - POÇOS DE CALDAS - Avenida João Pinheiro	O veículo está bloqueado		Status	0	NÃO	-21,7785	-46,6288
	07/08/2024 01:02:29	MG - POÇOS DE CALDAS - Avenida João Pinheiro	Parada do Veículo		Alerta de Software	0	NÃO	-21,7785	-46,6288
	07/08/2024 01:00:29	MG - POÇOS DE CALDAS - Avenida João Pinheiro	O veículo está bloqueado		Status	0	NÃO	-21,7785	-46,6288
	07/08/2024 01:00:29	MG - POÇOS DE CALDAS - Avenida João Pinheiro	Parada do Veículo		Alerta de Software	0	NÃO	-21,7785	-46,6288
	07/08/2024 00:58:29	MG - POÇOS DE CALDAS - Avenida João Pinheiro	O veículo está bloqueado		Status	0	NÃO	-21,7785	-46,6288
	07/08/2024 00:58:29	MG - POÇOS DE CALDAS - Avenida João Pinheiro	Parada do Veículo		Alerta de Software	0	NÃO	-21,7785	-46,6288
	07/08/2024 00:56:29	MG - POÇOS DE CALDAS - Avenida João Pinheiro	O veículo está bloqueado		Status	0	NÃO	-21,7785	-46,6288
	07/08/2024 00:56:29	MG - POÇOS DE CALDAS - Avenida João Pinheiro	Parada do Veículo		Alerta de Software	0	NÃO	-21,7785	-46,6288
	07/08/2024 00:54:29	MG - POÇOS DE CALDAS - Avenida João Pinheiro	O veículo está bloqueado		Status	0	NÃO	-21,7785	-46,6289
	07/08/2024 00:54:29	MG - POÇOS DE CALDAS - Avenida João Pinheiro	Parada do Veículo		Alerta de Software	0	NÃO	-21,7785	-46,6289
	07/08/2024 00:52:29	MG - POÇOS DE CALDAS - Avenida João Pinheiro	O veículo está bloqueado		Status	0	NÃO	-21,7785	-46,6289
	07/08/2024 00:52:29	MG - POÇOS DE CALDAS - Avenida João Pinheiro	Parada do Veículo		Alerta de Software	0	NÃO	-21,7785	-46,6289
	07/08/2024 00:50:29	MG - POÇOS DE CALDAS - Avenida João Pinheiro	O veículo está bloqueado		Status	0	NÃO	-21,7785	-46,6289
	07/08/2024 00:50:29	MG - POÇOS DE CALDAS - Avenida João Pinheiro	Parada do Veículo		Alerta de Software	0	NÃO	-21,7785	-46,6289
	07/08/2024 00:48:29	MG - POÇOS DE CALDAS - Avenida João Pinheiro	O veículo está bloqueado		Status	0	NÃO	-21,7785	-46,6289
	07/08/2024 00:48:29	MG - POÇOS DE CALDAS - Avenida João Pinheiro	Parada do Veículo		Alerta de Software	0	NÃO	-21,7785	-46,6289

## RELATÓRIO ANALÍTICO POR VEÍCULO






























Período: 06/08/2024 00:00:00 à 14/08/2024 12:00:00

Identificador: RUR4H31 EDIVAN SC 2022

Placa: RUR4H31

- Legenda:**
-  Mensagens enviadas do Veículo (Veículo -> Central)
  -  Mensagens enviadas do Veículo (Controle de Jornada Cliente)
  -  Mensagens enviadas da Central (Central -> Veículo)



Sentido:	Data e Hora:	Localização:	Mensagem:	Modo Emergência	Tipo Mensagem:	Vel. (Km/h)	Log ?	Latitude	Longitude
	07/08/2024 00:46:29	MG - POÇOS DE CALDAS - Avenida João Pinheiro	O veículo está bloqueado		Status	0	NÃO	-21,7785	-46,6289
	07/08/2024 00:46:29	MG - POÇOS DE CALDAS - Avenida João Pinheiro	Parada do Veículo		Alerta de Software	0	NÃO	-21,7785	-46,6289
	07/08/2024 00:44:29	MG - POÇOS DE CALDAS - Avenida João Pinheiro	O veículo está bloqueado		Status	0	NÃO	-21,7785	-46,6289
	07/08/2024 00:44:29	MG - POÇOS DE CALDAS - Avenida João Pinheiro	Parada do Veículo		Alerta de Software	0	NÃO	-21,7785	-46,6289
	07/08/2024 00:42:29	MG - POÇOS DE CALDAS - Avenida João Pinheiro	O veículo está bloqueado		Status	0	NÃO	-21,7785	-46,6289
	07/08/2024 00:42:29	MG - POÇOS DE CALDAS - Avenida João Pinheiro	Parada do Veículo		Alerta de Software	0	NÃO	-21,7785	-46,6289
	07/08/2024 00:40:29	MG - POÇOS DE CALDAS - Avenida João Pinheiro	O veículo está bloqueado		Status	0	NÃO	-21,7785	-46,6289
	07/08/2024 00:40:29	MG - POÇOS DE CALDAS - Avenida João Pinheiro	Parada do Veículo		Alerta de Software	0	NÃO	-21,7785	-46,6289
	07/08/2024 00:38:29	MG - POÇOS DE CALDAS - Avenida João Pinheiro	O veículo está bloqueado		Status	0	NÃO	-21,7785	-46,6289
	07/08/2024 00:38:29	MG - POÇOS DE CALDAS - Avenida João Pinheiro	Parada do Veículo		Alerta de Software	0	NÃO	-21,7785	-46,6289
	07/08/2024 00:36:29	MG - POÇOS DE CALDAS - Avenida João Pinheiro	O veículo está bloqueado		Status	0	NÃO	-21,7785	-46,6289
	07/08/2024 00:36:29	MG - POÇOS DE CALDAS - Avenida João Pinheiro	Parada do Veículo		Alerta de Software	0	NÃO	-21,7785	-46,6289
	07/08/2024 00:34:29	MG - POÇOS DE CALDAS - Avenida João Pinheiro	O veículo está bloqueado		Status	0	NÃO	-21,7785	-46,6289
	07/08/2024 00:34:29	MG - POÇOS DE CALDAS - Avenida João Pinheiro	Parada do Veículo		Alerta de Software	0	NÃO	-21,7785	-46,6289
	07/08/2024 00:32:29	MG - POÇOS DE CALDAS - Avenida João Pinheiro	O veículo está bloqueado		Status	0	NÃO	-21,7785	-46,6289
	07/08/2024 00:32:29	MG - POÇOS DE CALDAS - Avenida João Pinheiro	Parada do Veículo		Alerta de Software	0	NÃO	-21,7785	-46,6289
	07/08/2024 00:30:29	MG - POÇOS DE CALDAS - Avenida João Pinheiro	O veículo está bloqueado		Status	0	NÃO	-21,7785	-46,6289
	07/08/2024 00:30:29	MG - POÇOS DE CALDAS - Avenida João Pinheiro	Parada do Veículo		Alerta de Software	0	NÃO	-21,7785	-46,6289
	07/08/2024 00:28:29	MG - POÇOS DE CALDAS - Avenida João Pinheiro	O veículo está bloqueado		Status	0	NÃO	-21,7785	-46,6289
	07/08/2024 00:28:29	MG - POÇOS DE CALDAS - Avenida João Pinheiro	Parada do Veículo		Alerta de Software	0	NÃO	-21,7785	-46,6289
	07/08/2024 00:26:29	MG - POÇOS DE CALDAS - Avenida João Pinheiro	O veículo está bloqueado		Status	0	NÃO	-21,7785	-46,6289
	07/08/2024 00:26:29	MG - POÇOS DE CALDAS - Avenida João Pinheiro	Parada do Veículo		Alerta de Software	0	NÃO	-21,7785	-46,6289
	07/08/2024 00:24:29	MG - POÇOS DE CALDAS - Avenida João Pinheiro	O veículo está bloqueado		Status	0	NÃO	-21,7785	-46,6289
	07/08/2024 00:24:29	MG - POÇOS DE CALDAS - Avenida João Pinheiro	Parada do Veículo		Alerta de Software	0	NÃO	-21,7785	-46,6289
	07/08/2024 00:22:29	MG - POÇOS DE CALDAS - Avenida João Pinheiro	O veículo está bloqueado		Status	0	NÃO	-21,7785	-46,6289
	07/08/2024 00:22:29	MG - POÇOS DE CALDAS - Avenida João Pinheiro	Parada do Veículo		Alerta de Software	0	NÃO	-21,7785	-46,6289
	07/08/2024 00:20:29	MG - POÇOS DE CALDAS - Avenida João Pinheiro	O veículo está bloqueado		Status	0	NÃO	-21,7786	-46,6289
	07/08/2024 00:20:29	MG - POÇOS DE CALDAS - Avenida João Pinheiro	Parada do Veículo		Alerta de Software	0	NÃO	-21,7786	-46,6289
	07/08/2024 00:18:29	MG - POÇOS DE CALDAS - Avenida João Pinheiro	O veículo está bloqueado		Status	0	NÃO	-21,7786	-46,6290
	07/08/2024 00:18:29	MG - POÇOS DE CALDAS - Avenida João Pinheiro	Parada do Veículo		Alerta de Software	0	NÃO	-21,7786	-46,6290
	07/08/2024 00:16:29	MG - POÇOS DE CALDAS - Avenida João Pinheiro	O veículo está bloqueado		Status	0	NÃO	-21,7786	-46,6290
	07/08/2024 00:16:29	MG - POÇOS DE CALDAS - Avenida João Pinheiro	Parada do Veículo		Alerta de Software	0	NÃO	-21,7786	-46,6290
	07/08/2024 00:14:29	MG - POÇOS DE CALDAS - Avenida João Pinheiro	O veículo está bloqueado		Status	0	NÃO	-21,7785	-46,6288
	07/08/2024 00:14:29	MG - POÇOS DE CALDAS - Avenida João Pinheiro	Parada do Veículo		Alerta de Software	0	NÃO	-21,7785	-46,6288
	07/08/2024 00:12:29	MG - POÇOS DE CALDAS - Avenida João Pinheiro	O veículo está bloqueado		Status	0	NÃO	-21,7785	-46,6288
	07/08/2024 00:12:29	MG - POÇOS DE CALDAS - Avenida João Pinheiro	Parada do Veículo		Alerta de Software	0	NÃO	-21,7785	-46,6288
	07/08/2024 00:10:29	MG - POÇOS DE CALDAS - Avenida João Pinheiro	O veículo está bloqueado		Status	0	NÃO	-21,7785	-46,6288

## RELATÓRIO ANALÍTICO POR VEÍCULO






































Período: 06/08/2024 00:00:00 à 14/08/2024 12:00:00

Identificador: RUR4H31 EDIVAN SC 2022

Placa: RUR4H31

- Legenda:**
-  Mensagens enviadas do Veículo (Veículo -> Central)
  -  Mensagens enviadas do Veículo (Controle de Jornada Cliente)
  -  Mensagens enviadas da Central (Central -> Veículo)



Sentido:	Data e Hora:	Localização:	Mensagem:	Modo Emergência	Tipo Mensagem:	Vel. (Km/h)	Log ?	Latitude	Longitude
	07/08/2024 00:10:29	MG - POÇOS DE CALDAS - Avenida João Pinheiro	Parada do Veículo		Alerta de Software	0	NÃO	-21,7785	-46,6288
	07/08/2024 00:08:29	MG - POÇOS DE CALDAS - Avenida João Pinheiro	O veículo está bloqueado		Status	0	NÃO	-21,7785	-46,6289
	07/08/2024 00:08:29	MG - POÇOS DE CALDAS - Avenida João Pinheiro	Parada do Veículo		Alerta de Software	0	NÃO	-21,7785	-46,6289
	07/08/2024 00:06:29	MG - POÇOS DE CALDAS - Avenida João Pinheiro	O veículo está bloqueado		Status	0	NÃO	-21,7784	-46,6289
	07/08/2024 00:06:29	MG - POÇOS DE CALDAS - Avenida João Pinheiro	Parada do Veículo		Alerta de Software	0	NÃO	-21,7784	-46,6289
	07/08/2024 00:04:29	MG - POÇOS DE CALDAS - Avenida João Pinheiro	O veículo está bloqueado		Status	0	NÃO	-21,7785	-46,6288
	07/08/2024 00:04:29	MG - POÇOS DE CALDAS - Avenida João Pinheiro	Parada do Veículo		Alerta de Software	0	NÃO	-21,7785	-46,6288
	07/08/2024 00:02:29	MG - POÇOS DE CALDAS - Avenida João Pinheiro	O veículo está bloqueado		Status	0	NÃO	-21,7784	-46,6289
	07/08/2024 00:02:29	MG - POÇOS DE CALDAS - Avenida João Pinheiro	Parada do Veículo		Alerta de Software	0	NÃO	-21,7784	-46,6289
	07/08/2024 00:00:29	MG - POÇOS DE CALDAS - Avenida João Pinheiro	O veículo está bloqueado		Status	0	NÃO	-21,7785	-46,6289
	07/08/2024 00:00:29	MG - POÇOS DE CALDAS - Avenida João Pinheiro	Parada do Veículo		Alerta de Software	0	NÃO	-21,7785	-46,6289
	06/08/2024 23:58:29	MG - POÇOS DE CALDAS - Avenida João Pinheiro	O veículo está bloqueado		Status	0	NÃO	-21,7785	-46,6288
	06/08/2024 23:58:29	MG - POÇOS DE CALDAS - Avenida João Pinheiro	Parada do Veículo		Alerta de Software	0	NÃO	-21,7785	-46,6288
	06/08/2024 23:56:29	MG - POÇOS DE CALDAS - Avenida João Pinheiro	O veículo está bloqueado		Status	0	NÃO	-21,7785	-46,6289
	06/08/2024 23:56:29	MG - POÇOS DE CALDAS - Avenida João Pinheiro	Parada do Veículo		Alerta de Software	0	NÃO	-21,7785	-46,6289
	06/08/2024 23:54:29	MG - POÇOS DE CALDAS - Avenida João Pinheiro	O veículo está bloqueado		Status	0	NÃO	-21,7785	-46,6288
	06/08/2024 23:54:29	MG - POÇOS DE CALDAS - Avenida João Pinheiro	Parada do Veículo		Alerta de Software	0	NÃO	-21,7785	-46,6288
	06/08/2024 23:52:29	MG - POÇOS DE CALDAS - Avenida João Pinheiro	O veículo está bloqueado		Status	0	NÃO	-21,7785	-46,6289
	06/08/2024 23:52:29	MG - POÇOS DE CALDAS - Avenida João Pinheiro	Parada do Veículo		Alerta de Software	0	NÃO	-21,7785	-46,6289
	06/08/2024 23:50:29	MG - POÇOS DE CALDAS - Avenida João Pinheiro	O veículo está bloqueado		Status	0	NÃO	-21,7784	-46,6289
	06/08/2024 23:50:29	MG - POÇOS DE CALDAS - Avenida João Pinheiro	Parada do Veículo		Alerta de Software	0	NÃO	-21,7784	-46,6289
	06/08/2024 23:48:29	MG - POÇOS DE CALDAS - Avenida João Pinheiro	O veículo está bloqueado		Status	0	NÃO	-21,7785	-46,6289
	06/08/2024 23:48:29	MG - POÇOS DE CALDAS - Avenida João Pinheiro	Parada do Veículo		Alerta de Software	0	NÃO	-21,7785	-46,6289
	06/08/2024 23:46:29	MG - POÇOS DE CALDAS - Avenida João Pinheiro	O veículo está bloqueado		Status	0	NÃO	-21,7785	-46,6289
	06/08/2024 23:46:29	MG - POÇOS DE CALDAS - Avenida João Pinheiro	Parada do Veículo		Alerta de Software	0	NÃO	-21,7785	-46,6289
	06/08/2024 23:44:29	MG - POÇOS DE CALDAS - Avenida João Pinheiro	O veículo está bloqueado		Status	0	NÃO	-21,7785	-46,6289
	06/08/2024 23:44:29	MG - POÇOS DE CALDAS - Avenida João Pinheiro	Parada do Veículo		Alerta de Software	0	NÃO	-21,7785	-46,6289
	06/08/2024 23:42:29	MG - POÇOS DE CALDAS - Avenida João Pinheiro	O veículo está bloqueado		Status	0	NÃO	-21,7785	-46,6289
	06/08/2024 23:42:29	MG - POÇOS DE CALDAS - Avenida João Pinheiro	Parada do Veículo		Alerta de Software	0	NÃO	-21,7785	-46,6289
	06/08/2024 23:40:29	MG - POÇOS DE CALDAS - Avenida João Pinheiro	O veículo está bloqueado		Status	0	NÃO	-21,7785	-46,6289
	06/08/2024 23:40:29	MG - POÇOS DE CALDAS - Avenida João Pinheiro	Parada do Veículo		Alerta de Software	0	NÃO	-21,7785	-46,6289
	06/08/2024 23:38:29	MG - POÇOS DE CALDAS - Avenida João Pinheiro	O veículo está bloqueado		Status	0	NÃO	-21,7785	-46,6288
	06/08/2024 23:38:29	MG - POÇOS DE CALDAS - Avenida João Pinheiro	Parada do Veículo		Alerta de Software	0	NÃO	-21,7785	-46,6288
	06/08/2024 23:36:29	MG - POÇOS DE CALDAS - Avenida João Pinheiro	O veículo está bloqueado		Status	0	NÃO	-21,7785	-46,6289
	06/08/2024 23:36:29	MG - POÇOS DE CALDAS - Avenida João Pinheiro	Parada do Veículo		Alerta de Software	0	NÃO	-21,7785	-46,6289
	06/08/2024 23:34:29	MG - POÇOS DE CALDAS - Avenida João Pinheiro	O veículo está bloqueado		Status	0	NÃO	-21,7785	-46,6289
	06/08/2024 23:34:29	MG - POÇOS DE CALDAS - Avenida João Pinheiro	Parada do Veículo		Alerta de Software	0	NÃO	-21,7785	-46,6289

## RELATÓRIO ANALÍTICO POR VEÍCULO





























Período: 06/08/2024 00:00:00 à 14/08/2024 12:00:00

Identificador: RUR4H31 EDIVAN SC 2022

Placa: RUR4H31

- Legenda:**
-  Mensagens enviadas do Veículo (Veículo -> Central)
  -  Mensagens enviadas do Veículo (Controle de Jornada Cliente)
  -  Mensagens enviadas da Central (Central -> Veículo)



Sentido:	Data e Hora:	Localização:	Mensagem:	Modo Emergência	Tipo Mensagem:	Vel. (Km/h)	Log ?	Latitude	Longitude
	06/08/2024 23:32:29	MG - POÇOS DE CALDAS - Avenida João Pinheiro	O veículo está bloqueado		Status	0	NÃO	-21,7785	-46,6289
	06/08/2024 23:32:29	MG - POÇOS DE CALDAS - Avenida João Pinheiro	Parada do Veículo		Alerta de Software	0	NÃO	-21,7785	-46,6289
	06/08/2024 23:30:29	MG - POÇOS DE CALDAS - Avenida João Pinheiro	O veículo está bloqueado		Status	0	NÃO	-21,7785	-46,6289
	06/08/2024 23:30:29	MG - POÇOS DE CALDAS - Avenida João Pinheiro	Parada do Veículo		Alerta de Software	0	NÃO	-21,7785	-46,6289
	06/08/2024 23:28:29	MG - POÇOS DE CALDAS - Avenida João Pinheiro	O veículo está bloqueado		Status	0	NÃO	-21,7785	-46,6289
	06/08/2024 23:28:29	MG - POÇOS DE CALDAS - Avenida João Pinheiro	Parada do Veículo		Alerta de Software	0	NÃO	-21,7785	-46,6289
	06/08/2024 23:26:29	MG - POÇOS DE CALDAS - Avenida João Pinheiro	O veículo está bloqueado		Status	0	NÃO	-21,7785	-46,6289
	06/08/2024 23:26:29	MG - POÇOS DE CALDAS - Avenida João Pinheiro	Parada do Veículo		Alerta de Software	0	NÃO	-21,7785	-46,6289
	06/08/2024 23:24:29	MG - POÇOS DE CALDAS - Avenida João Pinheiro	O veículo está bloqueado		Status	0	NÃO	-21,7785	-46,6289
	06/08/2024 23:24:29	MG - POÇOS DE CALDAS - Avenida João Pinheiro	Parada do Veículo		Alerta de Software	0	NÃO	-21,7785	-46,6289
	06/08/2024 23:22:29	MG - POÇOS DE CALDAS - Avenida João Pinheiro	O veículo está bloqueado		Status	0	NÃO	-21,7784	-46,6289
	06/08/2024 23:22:29	MG - POÇOS DE CALDAS - Avenida João Pinheiro	Parada do Veículo		Alerta de Software	0	NÃO	-21,7784	-46,6289
	06/08/2024 23:20:29	MG - POÇOS DE CALDAS - Avenida João Pinheiro	O veículo está bloqueado		Status	0	NÃO	-21,7784	-46,6289
	06/08/2024 23:20:29	MG - POÇOS DE CALDAS - Avenida João Pinheiro	Parada do Veículo		Alerta de Software	0	NÃO	-21,7784	-46,6289
	06/08/2024 23:18:29	MG - POÇOS DE CALDAS - Avenida João Pinheiro	O veículo está bloqueado		Status	0	NÃO	-21,7784	-46,6289
	06/08/2024 23:18:29	MG - POÇOS DE CALDAS - Avenida João Pinheiro	Parada do Veículo		Alerta de Software	0	NÃO	-21,7784	-46,6289
	06/08/2024 23:16:29	MG - POÇOS DE CALDAS - Avenida João Pinheiro	O veículo está bloqueado		Status	0	NÃO	-21,7784	-46,6290
	06/08/2024 23:16:29	MG - POÇOS DE CALDAS - Avenida João Pinheiro	Parada do Veículo		Alerta de Software	0	NÃO	-21,7784	-46,6290
	06/08/2024 23:14:29	MG - POÇOS DE CALDAS - Avenida João Pinheiro	O veículo está bloqueado		Status	0	NÃO	-21,7784	-46,6290
	06/08/2024 23:14:29	MG - POÇOS DE CALDAS - Avenida João Pinheiro	Parada do Veículo		Alerta de Software	0	NÃO	-21,7784	-46,6290
	06/08/2024 23:12:29	MG - POÇOS DE CALDAS - Avenida João Pinheiro	O veículo está bloqueado		Status	0	NÃO	-21,7784	-46,6290
	06/08/2024 23:12:29	MG - POÇOS DE CALDAS - Avenida João Pinheiro	Parada do Veículo		Alerta de Software	0	NÃO	-21,7784	-46,6290
	06/08/2024 23:10:29	MG - POÇOS DE CALDAS - Avenida João Pinheiro	O veículo está bloqueado		Status	0	NÃO	-21,7784	-46,6290
	06/08/2024 23:10:29	MG - POÇOS DE CALDAS - Avenida João Pinheiro	Parada do Veículo		Alerta de Software	0	NÃO	-21,7784	-46,6290
	06/08/2024 23:08:29	MG - POÇOS DE CALDAS - Avenida João Pinheiro	O veículo está bloqueado		Status	0	NÃO	-21,7784	-46,6289
	06/08/2024 23:08:29	MG - POÇOS DE CALDAS - Avenida João Pinheiro	Parada do Veículo		Alerta de Software	0	NÃO	-21,7784	-46,6289
	06/08/2024 23:06:29	MG - POÇOS DE CALDAS - Avenida João Pinheiro	O veículo está bloqueado		Status	0	NÃO	-21,7785	-46,6289
	06/08/2024 23:06:29	MG - POÇOS DE CALDAS - Avenida João Pinheiro	Parada do Veículo		Alerta de Software	0	NÃO	-21,7785	-46,6289
	06/08/2024 23:04:29	MG - POÇOS DE CALDAS - Avenida João Pinheiro	O veículo está bloqueado		Status	0	NÃO	-21,7785	-46,6289
	06/08/2024 23:04:29	MG - POÇOS DE CALDAS - Avenida João Pinheiro	Parada do Veículo		Alerta de Software	0	NÃO	-21,7785	-46,6289
	06/08/2024 23:02:29	MG - POÇOS DE CALDAS - Avenida João Pinheiro	O veículo está bloqueado		Status	0	NÃO	-21,7785	-46,6289
	06/08/2024 23:02:29	MG - POÇOS DE CALDAS - Avenida João Pinheiro	Parada do Veículo		Alerta de Software	0	NÃO	-21,7785	-46,6289
	06/08/2024 23:00:29	MG - POÇOS DE CALDAS - Avenida João Pinheiro	O veículo está bloqueado		Status	0	NÃO	-21,7785	-46,6289
	06/08/2024 23:00:29	MG - POÇOS DE CALDAS - Avenida João Pinheiro	Parada do Veículo		Alerta de Software	0	NÃO	-21,7785	-46,6289
	06/08/2024 22:58:29	MG - POÇOS DE CALDAS - Avenida João Pinheiro	O veículo está bloqueado		Status	0	NÃO	-21,7785	-46,6289
	06/08/2024 22:58:29	MG - POÇOS DE CALDAS - Avenida João Pinheiro	Parada do Veículo		Alerta de Software	0	NÃO	-21,7785	-46,6289
	06/08/2024 22:56:29	MG - POÇOS DE CALDAS - Avenida João Pinheiro	O veículo está bloqueado		Status	0	NÃO	-21,7785	-46,6289

## RELATÓRIO ANALÍTICO POR VEÍCULO






































Período: 06/08/2024 00:00:00 à 14/08/2024 12:00:00

Identificador: RUR4H31 EDIVAN SC 2022

Placa: RUR4H31

- Legenda:**
-  Mensagens enviadas do Veículo (Veículo -> Central)
  -  Mensagens enviadas do Veículo (Controle de Jornada Cliente)
  -  Mensagens enviadas da Central (Central -> Veículo)



Sentido:	Data e Hora:	Localização:	Mensagem:	Modo Emergência	Tipo Mensagem:	Vel. (Km/h)	Log ?	Latitude	Longitude
	06/08/2024 22:56:29	MG - POÇOS DE CALDAS - Avenida João Pinheiro	Parada do Veículo		Alerta de Software	0	NÃO	-21,7785	-46,6289
	06/08/2024 22:54:29	MG - POÇOS DE CALDAS - Avenida João Pinheiro	O veículo está bloqueado		Status	0	NÃO	-21,7786	-46,6289
	06/08/2024 22:54:29	MG - POÇOS DE CALDAS - Avenida João Pinheiro	Parada do Veículo		Alerta de Software	0	NÃO	-21,7786	-46,6289
	06/08/2024 22:52:29	MG - POÇOS DE CALDAS - Avenida João Pinheiro	O veículo está bloqueado		Status	0	NÃO	-21,7786	-46,6289
	06/08/2024 22:52:29	MG - POÇOS DE CALDAS - Avenida João Pinheiro	Parada do Veículo		Alerta de Software	0	NÃO	-21,7786	-46,6289
	06/08/2024 22:50:29	MG - POÇOS DE CALDAS - Avenida João Pinheiro	O veículo está bloqueado		Status	0	NÃO	-21,7786	-46,6289
	06/08/2024 22:50:29	MG - POÇOS DE CALDAS - Avenida João Pinheiro	Parada do Veículo		Alerta de Software	0	NÃO	-21,7786	-46,6289
	06/08/2024 22:48:29	MG - POÇOS DE CALDAS - Avenida João Pinheiro	O veículo está bloqueado		Status	0	NÃO	-21,7786	-46,6288
	06/08/2024 22:48:29	MG - POÇOS DE CALDAS - Avenida João Pinheiro	Parada do Veículo		Alerta de Software	0	NÃO	-21,7786	-46,6288
	06/08/2024 22:46:29	MG - POÇOS DE CALDAS - Avenida João Pinheiro	O veículo está bloqueado		Status	0	NÃO	-21,7786	-46,6289
	06/08/2024 22:46:29	MG - POÇOS DE CALDAS - Avenida João Pinheiro	Parada do Veículo		Alerta de Software	0	NÃO	-21,7786	-46,6289
	06/08/2024 22:44:29	MG - POÇOS DE CALDAS - Avenida João Pinheiro	O veículo está bloqueado		Status	0	NÃO	-21,7786	-46,6289
	06/08/2024 22:44:29	MG - POÇOS DE CALDAS - Avenida João Pinheiro	Parada do Veículo		Alerta de Software	0	NÃO	-21,7786	-46,6289
	06/08/2024 22:42:29	MG - POÇOS DE CALDAS - Avenida João Pinheiro	O veículo está bloqueado		Status	0	NÃO	-21,7786	-46,6289
	06/08/2024 22:42:29	MG - POÇOS DE CALDAS - Avenida João Pinheiro	Parada do Veículo		Alerta de Software	0	NÃO	-21,7786	-46,6289
	06/08/2024 22:40:29	MG - POÇOS DE CALDAS - Avenida João Pinheiro	O veículo está bloqueado		Status	0	NÃO	-21,7786	-46,6289
	06/08/2024 22:40:29	MG - POÇOS DE CALDAS - Avenida João Pinheiro	Parada do Veículo		Alerta de Software	0	NÃO	-21,7786	-46,6289
	06/08/2024 22:38:29	MG - POÇOS DE CALDAS - Avenida João Pinheiro	O veículo está bloqueado		Status	0	NÃO	-21,7786	-46,6289
	06/08/2024 22:38:29	MG - POÇOS DE CALDAS - Avenida João Pinheiro	Parada do Veículo		Alerta de Software	0	NÃO	-21,7786	-46,6289
	06/08/2024 22:36:29	MG - POÇOS DE CALDAS - Avenida João Pinheiro	O veículo está bloqueado		Status	0	NÃO	-21,7786	-46,6289
	06/08/2024 22:36:29	MG - POÇOS DE CALDAS - Avenida João Pinheiro	Parada do Veículo		Alerta de Software	0	NÃO	-21,7786	-46,6289
	06/08/2024 22:34:29	MG - POÇOS DE CALDAS - Avenida João Pinheiro	O veículo está bloqueado		Status	0	NÃO	-21,7786	-46,6289
	06/08/2024 22:34:29	MG - POÇOS DE CALDAS - Avenida João Pinheiro	Parada do Veículo		Alerta de Software	0	NÃO	-21,7786	-46,6289
	06/08/2024 22:32:29	MG - POÇOS DE CALDAS - Avenida João Pinheiro	O veículo está bloqueado		Status	0	NÃO	-21,7786	-46,6289
	06/08/2024 22:32:29	MG - POÇOS DE CALDAS - Avenida João Pinheiro	Parada do Veículo		Alerta de Software	0	NÃO	-21,7786	-46,6289
	06/08/2024 22:30:29	MG - POÇOS DE CALDAS - Avenida João Pinheiro	O veículo está bloqueado		Status	0	NÃO	-21,7786	-46,6289
	06/08/2024 22:30:29	MG - POÇOS DE CALDAS - Avenida João Pinheiro	Parada do Veículo		Alerta de Software	0	NÃO	-21,7786	-46,6289
	06/08/2024 22:28:29	MG - POÇOS DE CALDAS - Avenida João Pinheiro	O veículo está bloqueado		Status	0	NÃO	-21,7785	-46,6289
	06/08/2024 22:28:29	MG - POÇOS DE CALDAS - Avenida João Pinheiro	Parada do Veículo		Alerta de Software	0	NÃO	-21,7785	-46,6289
	06/08/2024 22:26:29	MG - POÇOS DE CALDAS - Avenida João Pinheiro	O veículo está bloqueado		Status	0	NÃO	-21,7785	-46,6289
	06/08/2024 22:26:29	MG - POÇOS DE CALDAS - Avenida João Pinheiro	Parada do Veículo		Alerta de Software	0	NÃO	-21,7785	-46,6289
	06/08/2024 22:24:29	MG - POÇOS DE CALDAS - Avenida João Pinheiro	O veículo está bloqueado		Status	0	NÃO	-21,7785	-46,6289
	06/08/2024 22:24:29	MG - POÇOS DE CALDAS - Avenida João Pinheiro	Parada do Veículo		Alerta de Software	0	NÃO	-21,7785	-46,6289
	06/08/2024 22:22:29	MG - POÇOS DE CALDAS - Avenida João Pinheiro	O veículo está bloqueado		Status	0	NÃO	-21,7785	-46,6288
	06/08/2024 22:22:29	MG - POÇOS DE CALDAS - Avenida João Pinheiro	Parada do Veículo		Alerta de Software	0	NÃO	-21,7785	-46,6288
	06/08/2024 22:20:29	MG - POÇOS DE CALDAS - Avenida João Pinheiro	O veículo está bloqueado		Status	0	NÃO	-21,7785	-46,6288
	06/08/2024 22:20:29	MG - POÇOS DE CALDAS - Avenida João Pinheiro	Parada do Veículo		Alerta de Software	0	NÃO	-21,7785	-46,6288






## RELATÓRIO ANALÍTICO POR VEÍCULO






























Período: 06/08/2024 00:00:00 à 14/08/2024 12:00:00

Identificador: RUR4H31 EDIVAN SC 2022

Placa: RUR4H31

- Legenda:**
-  Mensagens enviadas do Veículo (Veículo -> Central)
  -  Mensagens enviadas do Veículo (Controle de Jornada Cliente)
  -  Mensagens enviadas da Central (Central -> Veículo)






Sentido:	Data e Hora:	Localização:	Mensagem:	Modo Emergência	Tipo Mensagem:	Vel. (Km/h)	Log ?	Latitude	Longitude
	06/08/2024 22:18:29	MG - POÇOS DE CALDAS - Avenida João Pinheiro	O veículo está bloqueado		Status	0	NÃO	-21,7785	-46,6288
	06/08/2024 22:18:29	MG - POÇOS DE CALDAS - Avenida João Pinheiro	Parada do Veículo		Alerta de Software	0	NÃO	-21,7785	-46,6288
	06/08/2024 22:16:29	MG - POÇOS DE CALDAS - Avenida João Pinheiro	O veículo está bloqueado		Status	0	NÃO	-21,7785	-46,6288
	06/08/2024 22:16:29	MG - POÇOS DE CALDAS - Avenida João Pinheiro	Parada do Veículo		Alerta de Software	0	NÃO	-21,7785	-46,6288
	06/08/2024 22:14:29	MG - POÇOS DE CALDAS - Avenida João Pinheiro	O veículo está bloqueado		Status	0	NÃO	-21,7785	-46,6288
	06/08/2024 22:14:29	MG - POÇOS DE CALDAS - Avenida João Pinheiro	Parada do Veículo		Alerta de Software	0	NÃO	-21,7785	-46,6288
	06/08/2024 22:12:29	MG - POÇOS DE CALDAS - Avenida João Pinheiro	O veículo está bloqueado		Status	0	NÃO	-21,7785	-46,6288
	06/08/2024 22:12:29	MG - POÇOS DE CALDAS - Avenida João Pinheiro	Parada do Veículo		Alerta de Software	0	NÃO	-21,7785	-46,6288
	06/08/2024 22:10:29	MG - POÇOS DE CALDAS - Avenida João Pinheiro	O veículo está bloqueado		Status	0	NÃO	-21,7785	-46,6288
	06/08/2024 22:10:29	MG - POÇOS DE CALDAS - Avenida João Pinheiro	Parada do Veículo		Alerta de Software	0	NÃO	-21,7785	-46,6288
	06/08/2024 22:08:29	MG - POÇOS DE CALDAS - Avenida João Pinheiro	O veículo está bloqueado		Status	0	NÃO	-21,7785	-46,6288
	06/08/2024 22:08:29	MG - POÇOS DE CALDAS - Avenida João Pinheiro	Parada do Veículo		Alerta de Software	0	NÃO	-21,7785	-46,6288
	06/08/2024 22:06:29	MG - POÇOS DE CALDAS - Avenida João Pinheiro	O veículo está bloqueado		Status	0	NÃO	-21,7785	-46,6288
	06/08/2024 22:06:29	MG - POÇOS DE CALDAS - Avenida João Pinheiro	Parada do Veículo		Alerta de Software	0	NÃO	-21,7785	-46,6288
	06/08/2024 22:04:29	MG - POÇOS DE CALDAS - Avenida João Pinheiro	O veículo está bloqueado		Status	0	NÃO	-21,7785	-46,6288
	06/08/2024 22:04:29	MG - POÇOS DE CALDAS - Avenida João Pinheiro	Parada do Veículo		Alerta de Software	0	NÃO	-21,7785	-46,6288
	06/08/2024 22:02:29	MG - POÇOS DE CALDAS - Avenida João Pinheiro	O veículo está bloqueado		Status	0	NÃO	-21,7785	-46,6288
	06/08/2024 22:02:29	MG - POÇOS DE CALDAS - Avenida João Pinheiro	Parada do Veículo		Alerta de Software	0	NÃO	-21,7785	-46,6288
	06/08/2024 22:00:29	MG - POÇOS DE CALDAS - Avenida João Pinheiro	O veículo está bloqueado		Status	0	NÃO	-21,7785	-46,6288
	06/08/2024 22:00:29	MG - POÇOS DE CALDAS - Avenida João Pinheiro	Parada do Veículo		Alerta de Software	0	NÃO	-21,7785	-46,6288
	06/08/2024 21:58:29	MG - POÇOS DE CALDAS - Avenida João Pinheiro	O veículo está bloqueado		Status	0	NÃO	-21,7785	-46,6288
	06/08/2024 21:58:29	MG - POÇOS DE CALDAS - Avenida João Pinheiro	Parada do Veículo		Alerta de Software	0	NÃO	-21,7785	-46,6288
	06/08/2024 21:56:29	MG - POÇOS DE CALDAS - Avenida João Pinheiro	O veículo está bloqueado		Status	0	NÃO	-21,7785	-46,6288
	06/08/2024 21:56:29	MG - POÇOS DE CALDAS - Avenida João Pinheiro	Parada do Veículo		Alerta de Software	0	NÃO	-21,7785	-46,6288
	06/08/2024 21:54:29	MG - POÇOS DE CALDAS - Avenida João Pinheiro	O veículo está bloqueado		Status	0	NÃO	-21,7786	-46,6289
	06/08/2024 21:54:29	MG - POÇOS DE CALDAS - Avenida João Pinheiro	Parada do Veículo		Alerta de Software	0	NÃO	-21,7786	-46,6289
	06/08/2024 21:52:29	MG - POÇOS DE CALDAS - Avenida João Pinheiro	O veículo está bloqueado		Status	0	NÃO	-21,7786	-46,6288
	06/08/2024 21:52:29	MG - POÇOS DE CALDAS - Avenida João Pinheiro	Parada do Veículo		Alerta de Software	0	NÃO	-21,7786	-46,6288
	06/08/2024 21:50:29	MG - POÇOS DE CALDAS - Avenida João Pinheiro	O veículo está bloqueado		Status	0	NÃO	-21,7786	-46,6289
	06/08/2024 21:50:29	MG - POÇOS DE CALDAS - Avenida João Pinheiro	Parada do Veículo		Alerta de Software	0	NÃO	-21,7786	-46,6289
	06/08/2024 21:48:29	MG - POÇOS DE CALDAS - Avenida João Pinheiro	O veículo está bloqueado		Status	0	NÃO	-21,7785	-46,6288
	06/08/2024 21:48:29	MG - POÇOS DE CALDAS - Avenida João Pinheiro	Parada do Veículo		Alerta de Software	0	NÃO	-21,7785	-46,6288
	06/08/2024 21:46:29	MG - POÇOS DE CALDAS - Avenida João Pinheiro	O veículo está bloqueado		Status	0	NÃO	-21,7785	-46,6288
	06/08/2024 21:46:29	MG - POÇOS DE CALDAS - Avenida João Pinheiro	Parada do Veículo		Alerta de Software	0	NÃO	-21,7785	-46,6288
	06/08/2024 21:44:29	MG - POÇOS DE CALDAS - Avenida João Pinheiro	O veículo está bloqueado		Status	0	NÃO	-21,7786	-46,6289
	06/08/2024 21:44:29	MG - POÇOS DE CALDAS - Avenida João Pinheiro	Parada do Veículo		Alerta de Software	0	NÃO	-21,7786	-46,6289
	06/08/2024 21:42:29	MG - POÇOS DE CALDAS - Avenida João Pinheiro	O veículo está bloqueado		Status	0	NÃO	-21,7785	-46,6288

## RELATÓRIO ANALÍTICO POR VEÍCULO






































Período: 06/08/2024 00:00:00 à 14/08/2024 12:00:00

Identificador: RUR4H31 EDIVAN SC 2022

Placa: RUR4H31

- Legenda:**
-  Mensagens enviadas do Veículo (Veículo -> Central)
  -  Mensagens enviadas do Veículo (Controle de Jornada Cliente)
  -  Mensagens enviadas da Central (Central -> Veículo)



Sentido:	Data e Hora:	Localização:	Mensagem:	Modo Emergência	Tipo Mensagem:	Vel. (Km/h)	Log ?	Latitude	Longitude
	06/08/2024 21:42:29	MG - POÇOS DE CALDAS - Avenida João Pinheiro	Parada do Veículo		Alerta de Software	0	NÃO	-21,7785	-46,6288
	06/08/2024 21:40:29	MG - POÇOS DE CALDAS - Avenida João Pinheiro	O veículo está bloqueado		Status	0	NÃO	-21,7786	-46,6289
	06/08/2024 21:40:29	MG - POÇOS DE CALDAS - Avenida João Pinheiro	Parada do Veículo		Alerta de Software	0	NÃO	-21,7786	-46,6289
	06/08/2024 21:38:29	MG - POÇOS DE CALDAS - Avenida João Pinheiro	O veículo está bloqueado		Status	0	NÃO	-21,7785	-46,6289
	06/08/2024 21:38:29	MG - POÇOS DE CALDAS - Avenida João Pinheiro	Parada do Veículo		Alerta de Software	0	NÃO	-21,7785	-46,6289
	06/08/2024 21:36:29	MG - POÇOS DE CALDAS - Avenida João Pinheiro	O veículo está bloqueado		Status	0	NÃO	-21,7785	-46,6289
	06/08/2024 21:36:29	MG - POÇOS DE CALDAS - Avenida João Pinheiro	Parada do Veículo		Alerta de Software	0	NÃO	-21,7785	-46,6289
	06/08/2024 21:34:29	MG - POÇOS DE CALDAS - Avenida João Pinheiro	O veículo está bloqueado		Status	0	NÃO	-21,7785	-46,6289
	06/08/2024 21:34:29	MG - POÇOS DE CALDAS - Avenida João Pinheiro	Parada do Veículo		Alerta de Software	0	NÃO	-21,7785	-46,6289
	06/08/2024 21:32:29	MG - POÇOS DE CALDAS - Avenida João Pinheiro	O veículo está bloqueado		Status	0	NÃO	-21,7785	-46,6289
	06/08/2024 21:32:29	MG - POÇOS DE CALDAS - Avenida João Pinheiro	Parada do Veículo		Alerta de Software	0	NÃO	-21,7785	-46,6289
	06/08/2024 21:30:29	MG - POÇOS DE CALDAS - Avenida João Pinheiro	O veículo está bloqueado		Status	0	NÃO	-21,7785	-46,6289
	06/08/2024 21:30:29	MG - POÇOS DE CALDAS - Avenida João Pinheiro	Parada do Veículo		Alerta de Software	0	NÃO	-21,7785	-46,6289
	06/08/2024 21:28:29	MG - POÇOS DE CALDAS - Avenida João Pinheiro	O veículo está bloqueado		Status	0	NÃO	-21,7785	-46,6289
	06/08/2024 21:28:29	MG - POÇOS DE CALDAS - Avenida João Pinheiro	Parada do Veículo		Alerta de Software	0	NÃO	-21,7785	-46,6289
	06/08/2024 21:26:29	MG - POÇOS DE CALDAS - Avenida João Pinheiro	O veículo está bloqueado		Status	0	NÃO	-21,7785	-46,6289
	06/08/2024 21:26:29	MG - POÇOS DE CALDAS - Avenida João Pinheiro	Parada do Veículo		Alerta de Software	0	NÃO	-21,7785	-46,6289
	06/08/2024 21:24:29	MG - POÇOS DE CALDAS - Avenida João Pinheiro	O veículo está bloqueado		Status	0	NÃO	-21,7785	-46,6289
	06/08/2024 21:24:29	MG - POÇOS DE CALDAS - Avenida João Pinheiro	Parada do Veículo		Alerta de Software	0	NÃO	-21,7785	-46,6289
	06/08/2024 21:22:29	MG - POÇOS DE CALDAS - Avenida João Pinheiro	O veículo está bloqueado		Status	0	NÃO	-21,7785	-46,6289
	06/08/2024 21:22:29	MG - POÇOS DE CALDAS - Avenida João Pinheiro	Parada do Veículo		Alerta de Software	0	NÃO	-21,7785	-46,6289
	06/08/2024 21:20:40	MG - POÇOS DE CALDAS - Avenida João Pinheiro	Ignição desligada		Evento	0	NÃO	-21,7785	-46,6289
	06/08/2024 21:20:40	MG - POÇOS DE CALDAS - Avenida João Pinheiro	O veículo está bloqueado		Status	0	NÃO	-21,7785	-46,6289
	06/08/2024 21:20:40	MG - POÇOS DE CALDAS - Avenida João Pinheiro	Parada do Veículo		Alerta de Software	0	NÃO	-21,7785	-46,6289
	06/08/2024 21:20:29	MG - POÇOS DE CALDAS - Avenida João Pinheiro	O veículo está bloqueado		Status	0	NÃO	-21,7785	-46,6289
	06/08/2024 21:20:29	MG - POÇOS DE CALDAS - Avenida João Pinheiro	Ignição ligada		Status	0	NÃO	-21,7785	-46,6289
	06/08/2024 21:18:29	MG - POÇOS DE CALDAS - Avenida João Pinheiro	O veículo está bloqueado		Status	0	NÃO	-21,7785	-46,6289
	06/08/2024 21:18:29	MG - POÇOS DE CALDAS - Avenida João Pinheiro	Ignição ligada		Status	0	NÃO	-21,7785	-46,6289
	06/08/2024 21:18:29	MG - POÇOS DE CALDAS - Avenida João Pinheiro	Parada do Veículo		Alerta de Software	0	NÃO	-21,7785	-46,6289
	06/08/2024 21:16:29	MG - POÇOS DE CALDAS - Avenida João Pinheiro	O veículo está bloqueado		Status	0	NÃO	-21,7785	-46,6289
	06/08/2024 21:16:29	MG - POÇOS DE CALDAS - Avenida João Pinheiro	Ignição ligada		Status	0	NÃO	-21,7785	-46,6289
	06/08/2024 21:16:29	MG - POÇOS DE CALDAS - Avenida João Pinheiro	Parada do Veículo		Alerta de Software	0	NÃO	-21,7785	-46,6289
	06/08/2024 21:14:29	MG - POÇOS DE CALDAS - Avenida João Pinheiro	O veículo está bloqueado		Status	0	NÃO	-21,7785	-46,6289
	06/08/2024 21:14:29	MG - POÇOS DE CALDAS - Avenida João Pinheiro	Ignição ligada		Status	0	NÃO	-21,7785	-46,6289
	06/08/2024 21:14:29	MG - POÇOS DE CALDAS - Avenida João Pinheiro	Parada do Veículo		Alerta de Software	0	NÃO	-21,7785	-46,6289
	06/08/2024 21:12:29	MG - POÇOS DE CALDAS - Avenida João Pinheiro	O veículo está bloqueado		Status	0	NÃO	-21,7785	-46,6289
	06/08/2024 21:12:29	MG - POÇOS DE CALDAS - Avenida João Pinheiro	Ignição ligada		Status	0	NÃO	-21,7785	-46,6289

## RELATÓRIO ANALÍTICO POR VEÍCULO

Período: 06/08/2024 00:00:00 à 14/08/2024 12:00:00

Identificador: RUR4H31 EDIVAN SC 2022

Placa: RUR4H31

- Legenda:**
-  Mensagens enviadas do Veículo (Veículo -> Central)
  -  Mensagens enviadas do Veículo (Controle de Jornada Cliente)
  -  Mensagens enviadas da Central (Central -> Veículo)



Sentido:	Data e Hora:	Localização:	Mensagem:	Modo Emergência	Tipo Mensagem:	Vel. (Km/h)	Log ?	Latitude	Longitude
	06/08/2024 21:12:29	MG - POÇOS DE CALDAS - Avenida João Pinheiro	Parada do Veículo		Alerta de Software	0	NÃO	-21,7785	-46,6289
	06/08/2024 21:10:29	MG - POÇOS DE CALDAS - Avenida João Pinheiro	O veículo está bloqueado		Status	0	NÃO	-21,7785	-46,6289
	06/08/2024 21:10:29	MG - POÇOS DE CALDAS - Avenida João Pinheiro	Ignição ligada		Status	0	NÃO	-21,7785	-46,6289
	06/08/2024 21:10:29	MG - POÇOS DE CALDAS - Avenida João Pinheiro	Parada do Veículo		Alerta de Software	0	NÃO	-21,7785	-46,6289
	06/08/2024 21:08:29	MG - POÇOS DE CALDAS - Avenida João Pinheiro	O veículo está bloqueado		Status	0	NÃO	-21,7784	-46,6289
	06/08/2024 21:08:29	MG - POÇOS DE CALDAS - Avenida João Pinheiro	Ignição ligada		Status	0	NÃO	-21,7784	-46,6289
	06/08/2024 21:08:29	MG - POÇOS DE CALDAS - Avenida João Pinheiro	Parada do Veículo		Alerta de Software	0	NÃO	-21,7784	-46,6289
	06/08/2024 21:06:29	MG - POÇOS DE CALDAS - Avenida João Pinheiro	O veículo está bloqueado		Status	0	NÃO	-21,7784	-46,6289
	06/08/2024 21:06:29	MG - POÇOS DE CALDAS - Avenida João Pinheiro	Ignição ligada		Status	0	NÃO	-21,7784	-46,6289
	06/08/2024 21:06:29	MG - POÇOS DE CALDAS - Avenida João Pinheiro	Parada do Veículo		Alerta de Software	0	NÃO	-21,7784	-46,6289
	06/08/2024 21:04:29	MG - POÇOS DE CALDAS - Avenida João Pinheiro	O veículo está bloqueado		Status	0	NÃO	-21,7784	-46,6289
	06/08/2024 21:04:29	MG - POÇOS DE CALDAS - Avenida João Pinheiro	Ignição ligada		Status	0	NÃO	-21,7784	-46,6289
	06/08/2024 21:04:29	MG - POÇOS DE CALDAS - Avenida João Pinheiro	Parada do Veículo		Alerta de Software	0	NÃO	-21,7784	-46,6289
	06/08/2024 21:02:29	MG - POÇOS DE CALDAS - Avenida João Pinheiro	O veículo está bloqueado		Status	0	NÃO	-21,7784	-46,6289
	06/08/2024 21:02:29	MG - POÇOS DE CALDAS - Avenida João Pinheiro	Ignição ligada		Status	0	NÃO	-21,7784	-46,6289
	06/08/2024 21:02:29	MG - POÇOS DE CALDAS - Avenida João Pinheiro	Parada do Veículo		Alerta de Software	0	NÃO	-21,7784	-46,6289
	06/08/2024 21:00:29	MG - POÇOS DE CALDAS - Avenida João Pinheiro	O veículo está bloqueado		Status	0	NÃO	-21,7784	-46,6289
	06/08/2024 21:00:29	MG - POÇOS DE CALDAS - Avenida João Pinheiro	Ignição ligada		Status	0	NÃO	-21,7784	-46,6289
	06/08/2024 21:00:29	MG - POÇOS DE CALDAS - Avenida João Pinheiro	Parada do Veículo		Alerta de Software	0	NÃO	-21,7784	-46,6289
	06/08/2024 20:58:29	MG - POÇOS DE CALDAS - Avenida João Pinheiro	O veículo está bloqueado		Status	0	NÃO	-21,7784	-46,6289
	06/08/2024 20:58:29	MG - POÇOS DE CALDAS - Avenida João Pinheiro	Ignição ligada		Status	0	NÃO	-21,7784	-46,6289
	06/08/2024 20:58:29	MG - POÇOS DE CALDAS - Avenida João Pinheiro	Parada do Veículo		Alerta de Software	0	NÃO	-21,7784	-46,6289
	06/08/2024 20:56:29	MG - POÇOS DE CALDAS - Avenida João Pinheiro	O veículo está bloqueado		Status	0	NÃO	-21,7784	-46,6289
	06/08/2024 20:56:29	MG - POÇOS DE CALDAS - Avenida João Pinheiro	Ignição ligada		Status	0	NÃO	-21,7784	-46,6289
	06/08/2024 20:56:29	MG - POÇOS DE CALDAS - Avenida João Pinheiro	Parada do Veículo		Alerta de Software	0	NÃO	-21,7784	-46,6289
	06/08/2024 20:54:29	MG - POÇOS DE CALDAS - Avenida João Pinheiro	O veículo está bloqueado		Status	0	NÃO	-21,7784	-46,6289
	06/08/2024 20:54:29	MG - POÇOS DE CALDAS - Avenida João Pinheiro	Ignição ligada		Status	0	NÃO	-21,7784	-46,6289
	06/08/2024 20:54:29	MG - POÇOS DE CALDAS - Avenida João Pinheiro	Parada do Veículo		Alerta de Software	0	NÃO	-21,7784	-46,6289
	06/08/2024 20:52:29	MG - POÇOS DE CALDAS - Avenida João Pinheiro	O veículo está bloqueado		Status	0	NÃO	-21,7784	-46,6289
	06/08/2024 20:52:29	MG - POÇOS DE CALDAS - Avenida João Pinheiro	Ignição ligada		Status	0	NÃO	-21,7784	-46,6289
	06/08/2024 20:52:29	MG - POÇOS DE CALDAS - Avenida João Pinheiro	Parada do Veículo		Alerta de Software	0	NÃO	-21,7784	-46,6289
	06/08/2024 20:50:29	MG - POÇOS DE CALDAS - Avenida João Pinheiro	O veículo está bloqueado		Status	0	NÃO	-21,7784	-46,6289
	06/08/2024 20:50:29	MG - POÇOS DE CALDAS - Avenida João Pinheiro	Ignição ligada		Status	0	NÃO	-21,7784	-46,6289
	06/08/2024 20:50:29	MG - POÇOS DE CALDAS - Avenida João Pinheiro	Parada do Veículo		Alerta de Software	0	NÃO	-21,7784	-46,6289
	06/08/2024 20:48:29	MG - POÇOS DE CALDAS - Avenida João Pinheiro	O veículo está bloqueado		Status	0	NÃO	-21,7784	-46,6289
	06/08/2024 20:48:29	MG - POÇOS DE CALDAS - Avenida João Pinheiro	Ignição ligada		Status	0	NÃO	-21,7784	-46,6289
	06/08/2024 20:48:29	MG - POÇOS DE CALDAS - Avenida João Pinheiro	Parada do Veículo		Alerta de Software	0	NÃO	-21,7784	-46,6289

RELATÓRIO ANALÍTICO POR VEÍCULO

Período: 06/08/2024 00:00:00 à 14/08/2024 12:00:00

Identificador: RUR4H31 EDIVAN SC 2022

Placa: RUR4H31

Legenda:

Mensagens enviadas do Veículo (Veículo -> Central)

Mensagens enviadas do Veículo (Controle de Jornada Cliente)

Mensagens enviadas da Central (Central -> Veículo)



Sentido:	Data e Hora:	Localização:	Mensagem:	Modo Emergência	Tipo Mensagem:	Vel. (Km/h)	Log ?	Latitude	Longitude
	06/08/2024 20:46:29	MG - POÇOS DE CALDAS - Avenida João Pinheiro	O veículo está bloqueado		Status	0	NÃO	-21,7784	-46,6289
	06/08/2024 20:46:29	MG - POÇOS DE CALDAS - Avenida João Pinheiro	Ignição ligada		Status	0	NÃO	-21,7784	-46,6289
	06/08/2024 20:46:29	MG - POÇOS DE CALDAS - Avenida João Pinheiro	Parada do Veículo		Alerta de Software	0	NÃO	-21,7784	-46,6289
	06/08/2024 20:44:29	MG - POÇOS DE CALDAS - Avenida João Pinheiro	O veículo está bloqueado		Status	0	NÃO	-21,7784	-46,6289
	06/08/2024 20:44:29	MG - POÇOS DE CALDAS - Avenida João Pinheiro	Ignição ligada		Status	0	NÃO	-21,7784	-46,6289
	06/08/2024 20:44:29	MG - POÇOS DE CALDAS - Avenida João Pinheiro	Parada do Veículo		Alerta de Software	0	NÃO	-21,7784	-46,6289
	06/08/2024 20:42:29	MG - POÇOS DE CALDAS - Avenida João Pinheiro	O veículo está bloqueado		Status	0	NÃO	-21,7784	-46,6289
	06/08/2024 20:42:29	MG - POÇOS DE CALDAS - Avenida João Pinheiro	Ignição ligada		Status	0	NÃO	-21,7784	-46,6289
	06/08/2024 20:42:29	MG - POÇOS DE CALDAS - Avenida João Pinheiro	Parada do Veículo		Alerta de Software	0	NÃO	-21,7784	-46,6289
	06/08/2024 20:40:29	MG - POÇOS DE CALDAS - Avenida João Pinheiro	O veículo está bloqueado		Status	0	NÃO	-21,7784	-46,6289
	06/08/2024 20:40:29	MG - POÇOS DE CALDAS - Avenida João Pinheiro	Ignição ligada		Status	0	NÃO	-21,7784	-46,6289
	06/08/2024 20:40:29	MG - POÇOS DE CALDAS - Avenida João Pinheiro	Parada do Veículo		Alerta de Software	0	NÃO	-21,7784	-46,6289
	06/08/2024 20:38:29	MG - POÇOS DE CALDAS - Avenida João Pinheiro	O veículo está bloqueado		Status	0	NÃO	-21,7784	-46,6289
	06/08/2024 20:38:29	MG - POÇOS DE CALDAS - Avenida João Pinheiro	Ignição ligada		Status	0	NÃO	-21,7784	-46,6289
	06/08/2024 20:38:29	MG - POÇOS DE CALDAS - Avenida João Pinheiro	Parada do Veículo		Alerta de Software	0	NÃO	-21,7784	-46,6289
	06/08/2024 20:36:29	MG - POÇOS DE CALDAS - Avenida João Pinheiro	O veículo está bloqueado		Status	0	NÃO	-21,7784	-46,6289
	06/08/2024 20:36:29	MG - POÇOS DE CALDAS - Avenida João Pinheiro	Ignição ligada		Status	0	NÃO	-21,7784	-46,6289
	06/08/2024 20:36:29	MG - POÇOS DE CALDAS - Avenida João Pinheiro	Parada do Veículo		Alerta de Software	0	NÃO	-21,7784	-46,6289
	06/08/2024 20:34:29	MG - POÇOS DE CALDAS - Avenida João Pinheiro	O veículo está bloqueado		Status	0	NÃO	-21,7784	-46,6289
	06/08/2024 20:34:29	MG - POÇOS DE CALDAS - Avenida João Pinheiro	Ignição ligada		Status	0	NÃO	-21,7784	-46,6289
	06/08/2024 20:34:29	MG - POÇOS DE CALDAS - Avenida João Pinheiro	Parada do Veículo		Alerta de Software	0	NÃO	-21,7784	-46,6289
	06/08/2024 20:32:29	MG - POÇOS DE CALDAS - Avenida João Pinheiro	O veículo está bloqueado		Status	0	NÃO	-21,7784	-46,6289
	06/08/2024 20:32:29	MG - POÇOS DE CALDAS - Avenida João Pinheiro	Ignição ligada		Status	0	NÃO	-21,7784	-46,6289
	06/08/2024 20:32:29	MG - POÇOS DE CALDAS - Avenida João Pinheiro	Parada do Veículo		Alerta de Software	0	NÃO	-21,7784	-46,6289
	06/08/2024 20:30:29	MG - POÇOS DE CALDAS - Avenida João Pinheiro	O veículo está bloqueado		Status	0	NÃO	-21,7784	-46,6289
	06/08/2024 20:30:29	MG - POÇOS DE CALDAS - Avenida João Pinheiro	Ignição ligada		Status	0	NÃO	-21,7784	-46,6289
	06/08/2024 20:30:29	MG - POÇOS DE CALDAS - Avenida João Pinheiro	Parada do Veículo		Alerta de Software	0	NÃO	-21,7784	-46,6289
	06/08/2024 20:30:02	MG - POÇOS DE CALDAS - Avenida João Pinheiro	O veículo está bloqueado		Status	0	NÃO	-21,7784	-46,6289
	06/08/2024 20:30:02	MG - POÇOS DE CALDAS - Avenida João Pinheiro	Ignição ligada		Evento	0	NÃO	-21,7784	-46,6289
	06/08/2024 20:28:29	MG - POÇOS DE CALDAS - Avenida João Pinheiro	O veículo está bloqueado		Status	0	NÃO	-21,7784	-46,6288
	06/08/2024 20:28:29	MG - POÇOS DE CALDAS - Avenida João Pinheiro	Parada do Veículo		Alerta de Software	0	NÃO	-21,7784	-46,6288
	06/08/2024 20:26:29	MG - POÇOS DE CALDAS - Avenida João Pinheiro	O veículo está bloqueado		Status	0	NÃO	-21,7784	-46,6289
	06/08/2024 20:26:29	MG - POÇOS DE CALDAS - Avenida João Pinheiro	Parada do Veículo		Alerta de Software	0	NÃO	-21,7784	-46,6289
	06/08/2024 20:24:29	MG - POÇOS DE CALDAS - Avenida João Pinheiro	O veículo está bloqueado		Status	0	NÃO	-21,7785	-46,6288
	06/08/2024 20:24:29	MG - POÇOS DE CALDAS - Avenida João Pinheiro	Parada do Veículo		Alerta de Software	0	NÃO	-21,7785	-46,6288
	06/08/2024 20:22:29	MG - POÇOS DE CALDAS - Avenida João Pinheiro	O veículo está bloqueado		Status	0	NÃO	-21,7784	-46,6289
	06/08/2024 20:22:29	MG - POÇOS DE CALDAS - Avenida João Pinheiro	Parada do Veículo		Alerta de Software	0	NÃO	-21,7784	-46,6289

## RELATÓRIO ANALÍTICO POR VEÍCULO





























Período: 06/08/2024 00:00:00 à 14/08/2024 12:00:00

Identificador: RUR4H31 EDIVAN SC 2022

Placa: RUR4H31

- Legenda:**
-  Mensagens enviadas do Veículo (Veículo -> Central)
  -  Mensagens enviadas do Veículo (Controle de Jornada Cliente)
  -  Mensagens enviadas da Central (Central -> Veículo)



Sentido:	Data e Hora:	Localização:	Mensagem:	Modo Emergência	Tipo Mensagem:	Vel. (Km/h)	Log ?	Latitude	Longitude
	06/08/2024 20:20:29	MG - POÇOS DE CALDAS - Avenida João Pinheiro	O veículo está bloqueado		Status	0	NÃO	-21,7784	-46,6289
	06/08/2024 20:20:29	MG - POÇOS DE CALDAS - Avenida João Pinheiro	Parada do Veículo		Alerta de Software	0	NÃO	-21,7784	-46,6289
	06/08/2024 20:18:29	MG - POÇOS DE CALDAS - Avenida João Pinheiro	O veículo está bloqueado		Status	0	NÃO	-21,7785	-46,6288
	06/08/2024 20:18:29	MG - POÇOS DE CALDAS - Avenida João Pinheiro	Parada do Veículo		Alerta de Software	0	NÃO	-21,7785	-46,6288
	06/08/2024 20:16:29	MG - POÇOS DE CALDAS - Avenida João Pinheiro	O veículo está bloqueado		Status	0	NÃO	-21,7785	-46,6289
	06/08/2024 20:16:29	MG - POÇOS DE CALDAS - Avenida João Pinheiro	Parada do Veículo		Alerta de Software	0	NÃO	-21,7785	-46,6289
	06/08/2024 20:14:29	MG - POÇOS DE CALDAS - Avenida João Pinheiro	O veículo está bloqueado		Status	0	NÃO	-21,7785	-46,6288
	06/08/2024 20:14:29	MG - POÇOS DE CALDAS - Avenida João Pinheiro	Parada do Veículo		Alerta de Software	0	NÃO	-21,7785	-46,6288
	06/08/2024 20:12:29	MG - POÇOS DE CALDAS - Avenida João Pinheiro	O veículo está bloqueado		Status	0	NÃO	-21,7785	-46,6288
	06/08/2024 20:12:29	MG - POÇOS DE CALDAS - Avenida João Pinheiro	Parada do Veículo		Alerta de Software	0	NÃO	-21,7785	-46,6288
	06/08/2024 20:10:29	MG - POÇOS DE CALDAS - Avenida João Pinheiro	O veículo está bloqueado		Status	0	NÃO	-21,7785	-46,6287
	06/08/2024 20:10:29	MG - POÇOS DE CALDAS - Avenida João Pinheiro	Parada do Veículo		Alerta de Software	0	NÃO	-21,7785	-46,6287
	06/08/2024 20:08:29	MG - POÇOS DE CALDAS - Avenida João Pinheiro	O veículo está bloqueado		Status	0	NÃO	-21,7785	-46,6289
	06/08/2024 20:08:29	MG - POÇOS DE CALDAS - Avenida João Pinheiro	Parada do Veículo		Alerta de Software	0	NÃO	-21,7785	-46,6289
	06/08/2024 20:06:29	MG - POÇOS DE CALDAS - Avenida João Pinheiro	O veículo está bloqueado		Status	0	NÃO	-21,7785	-46,6289
	06/08/2024 20:06:29	MG - POÇOS DE CALDAS - Avenida João Pinheiro	Parada do Veículo		Alerta de Software	0	NÃO	-21,7785	-46,6289
	06/08/2024 20:04:29	MG - POÇOS DE CALDAS - Avenida João Pinheiro	O veículo está bloqueado		Status	0	NÃO	-21,7785	-46,6289
	06/08/2024 20:04:29	MG - POÇOS DE CALDAS - Avenida João Pinheiro	Parada do Veículo		Alerta de Software	0	NÃO	-21,7785	-46,6289
	06/08/2024 20:02:29	MG - POÇOS DE CALDAS - Avenida João Pinheiro	O veículo está bloqueado		Status	0	NÃO	-21,7785	-46,6289
	06/08/2024 20:02:29	MG - POÇOS DE CALDAS - Avenida João Pinheiro	Parada do Veículo		Alerta de Software	0	NÃO	-21,7785	-46,6289
	06/08/2024 20:00:29	MG - POÇOS DE CALDAS - Avenida João Pinheiro	O veículo está bloqueado		Status	0	NÃO	-21,7785	-46,6289
	06/08/2024 20:00:29	MG - POÇOS DE CALDAS - Avenida João Pinheiro	Parada do Veículo		Alerta de Software	0	NÃO	-21,7785	-46,6289
	06/08/2024 19:58:29	MG - POÇOS DE CALDAS - Avenida João Pinheiro	O veículo está bloqueado		Status	0	NÃO	-21,7785	-46,6289
	06/08/2024 19:58:29	MG - POÇOS DE CALDAS - Avenida João Pinheiro	Parada do Veículo		Alerta de Software	0	NÃO	-21,7785	-46,6289
	06/08/2024 19:56:29	MG - POÇOS DE CALDAS - Avenida João Pinheiro	O veículo está bloqueado		Status	0	NÃO	-21,7785	-46,6289
	06/08/2024 19:56:29	MG - POÇOS DE CALDAS - Avenida João Pinheiro	Parada do Veículo		Alerta de Software	0	NÃO	-21,7785	-46,6289
	06/08/2024 19:54:29	MG - POÇOS DE CALDAS - Avenida João Pinheiro	O veículo está bloqueado		Status	0	NÃO	-21,7785	-46,6289
	06/08/2024 19:54:29	MG - POÇOS DE CALDAS - Avenida João Pinheiro	Parada do Veículo		Alerta de Software	0	NÃO	-21,7785	-46,6289
	06/08/2024 19:52:29	MG - POÇOS DE CALDAS - Avenida João Pinheiro	O veículo está bloqueado		Status	0	NÃO	-21,7785	-46,6289
	06/08/2024 19:52:29	MG - POÇOS DE CALDAS - Avenida João Pinheiro	Parada do Veículo		Alerta de Software	0	NÃO	-21,7785	-46,6289
	06/08/2024 19:50:29	MG - POÇOS DE CALDAS - Avenida João Pinheiro	O veículo está bloqueado		Status	0	NÃO	-21,7785	-46,6289
	06/08/2024 19:50:29	MG - POÇOS DE CALDAS - Avenida João Pinheiro	Parada do Veículo		Alerta de Software	0	NÃO	-21,7785	-46,6289
	06/08/2024 19:48:29	MG - POÇOS DE CALDAS - Avenida João Pinheiro	O veículo está bloqueado		Status	0	NÃO	-21,7785	-46,6289
	06/08/2024 19:48:29	MG - POÇOS DE CALDAS - Avenida João Pinheiro	Parada do Veículo		Alerta de Software	0	NÃO	-21,7785	-46,6289
	06/08/2024 19:46:29	MG - POÇOS DE CALDAS - Avenida João Pinheiro	O veículo está bloqueado		Status	0	NÃO	-21,7785	-46,6289
	06/08/2024 19:46:29	MG - POÇOS DE CALDAS - Avenida João Pinheiro	Parada do Veículo		Alerta de Software	0	NÃO	-21,7785	-46,6289
	06/08/2024 19:44:29	MG - POÇOS DE CALDAS - Avenida João Pinheiro	O veículo está bloqueado		Status	0	NÃO	-21,7785	-46,6289






## RELATÓRIO ANALÍTICO POR VEÍCULO










Período: 06/08/2024 00:00:00 à 14/08/2024 12:00:00

Identificador: RUR4H31 EDIVAN SC 2022

Placa: RUR4H31

- Legenda:**
-  Mensagens enviadas do Veículo (Veículo -> Central)
  -  Mensagens enviadas do Veículo (Controle de Jornada Cliente)
  -  Mensagens enviadas da Central (Central -> Veículo)






Sentido:	Data e Hora:	Localização:	Mensagem:	Modo Emergência	Tipo Mensagem:	Vel. (Km/h)	Log ?	Latitude	Longitude
	06/08/2024 19:44:29	MG - POÇOS DE CALDAS - Avenida João Pinheiro	Parada do Veículo		Alerta de Software	0	NÃO	-21,7785	-46,6289
	06/08/2024 19:42:29	MG - POÇOS DE CALDAS - Avenida João Pinheiro	O veículo está bloqueado		Status	0	NÃO	-21,7785	-46,6289
	06/08/2024 19:42:29	MG - POÇOS DE CALDAS - Avenida João Pinheiro	Parada do Veículo		Alerta de Software	0	NÃO	-21,7785	-46,6289
	06/08/2024 19:40:29	MG - POÇOS DE CALDAS - Avenida João Pinheiro	O veículo está bloqueado		Status	0	NÃO	-21,7785	-46,6289
	06/08/2024 19:40:29	MG - POÇOS DE CALDAS - Avenida João Pinheiro	Parada do Veículo		Alerta de Software	0	NÃO	-21,7785	-46,6289
	06/08/2024 19:38:29	MG - POÇOS DE CALDAS - Avenida João Pinheiro	O veículo está bloqueado		Status	0	NÃO	-21,7785	-46,6289
	06/08/2024 19:38:29	MG - POÇOS DE CALDAS - Avenida João Pinheiro	Parada do Veículo		Alerta de Software	0	NÃO	-21,7785	-46,6289
	06/08/2024 19:36:29	MG - POÇOS DE CALDAS - Avenida João Pinheiro	O veículo está bloqueado		Status	0	NÃO	-21,7785	-46,6289
	06/08/2024 19:36:29	MG - POÇOS DE CALDAS - Avenida João Pinheiro	Parada do Veículo		Alerta de Software	0	NÃO	-21,7785	-46,6289
	06/08/2024 19:34:29	MG - POÇOS DE CALDAS - Avenida João Pinheiro	O veículo está bloqueado		Status	0	NÃO	-21,7785	-46,6289
	06/08/2024 19:34:29	MG - POÇOS DE CALDAS - Avenida João Pinheiro	Parada do Veículo		Alerta de Software	0	NÃO	-21,7785	-46,6289
	06/08/2024 19:32:29	MG - POÇOS DE CALDAS - Avenida João Pinheiro	O veículo está bloqueado		Status	0	NÃO	-21,7784	-46,6289
	06/08/2024 19:32:29	MG - POÇOS DE CALDAS - Avenida João Pinheiro	Parada do Veículo		Alerta de Software	0	NÃO	-21,7784	-46,6289
	06/08/2024 19:30:29	MG - POÇOS DE CALDAS - Avenida João Pinheiro	O veículo está bloqueado		Status	0	NÃO	-21,7784	-46,6289
	06/08/2024 19:30:29	MG - POÇOS DE CALDAS - Avenida João Pinheiro	Parada do Veículo		Alerta de Software	0	NÃO	-21,7784	-46,6289
	06/08/2024 19:28:29	MG - POÇOS DE CALDAS - Avenida João Pinheiro	O veículo está bloqueado		Status	0	NÃO	-21,7784	-46,6289
	06/08/2024 19:28:29	MG - POÇOS DE CALDAS - Avenida João Pinheiro	Parada do Veículo		Alerta de Software	0	NÃO	-21,7784	-46,6289
	06/08/2024 19:26:29	MG - POÇOS DE CALDAS - Avenida João Pinheiro	O veículo está bloqueado		Status	0	NÃO	-21,7784	-46,6289
	06/08/2024 19:26:29	MG - POÇOS DE CALDAS - Avenida João Pinheiro	Parada do Veículo		Alerta de Software	0	NÃO	-21,7784	-46,6289
	06/08/2024 19:24:29	MG - POÇOS DE CALDAS - Avenida João Pinheiro	O veículo está bloqueado		Status	0	NÃO	-21,7784	-46,6289
	06/08/2024 19:24:29	MG - POÇOS DE CALDAS - Avenida João Pinheiro	Parada do Veículo		Alerta de Software	0	NÃO	-21,7784	-46,6289
	06/08/2024 19:22:29	MG - POÇOS DE CALDAS - Avenida João Pinheiro	O veículo está bloqueado		Status	0	NÃO	-21,7784	-46,6290
	06/08/2024 19:22:29	MG - POÇOS DE CALDAS - Avenida João Pinheiro	Parada do Veículo		Alerta de Software	0	NÃO	-21,7784	-46,6290
	06/08/2024 19:20:29	MG - POÇOS DE CALDAS - Avenida João Pinheiro	O veículo está bloqueado		Status	0	NÃO	-21,7784	-46,6290
	06/08/2024 19:20:29	MG - POÇOS DE CALDAS - Avenida João Pinheiro	Parada do Veículo		Alerta de Software	0	NÃO	-21,7784	-46,6290
	06/08/2024 19:18:29	MG - POÇOS DE CALDAS - Avenida João Pinheiro	O veículo está bloqueado		Status	0	NÃO	-21,7784	-46,6289
	06/08/2024 19:18:29	MG - POÇOS DE CALDAS - Avenida João Pinheiro	Parada do Veículo		Alerta de Software	0	NÃO	-21,7784	-46,6289
	06/08/2024 19:18:29	MG - POÇOS DE CALDAS - Avenida João Pinheiro	Entrada em Área de Controle 'SP+MG+Rio - Raio 400Km'		Alerta de Software	0	NÃO	-21,7784	-46,6289
	06/08/2024 19:16:29	MG - POÇOS DE CALDAS - Avenida João Pinheiro	O veículo está bloqueado		Status	0	NÃO	-21,7784	-46,6289
	06/08/2024 19:16:29	MG - POÇOS DE CALDAS - Avenida João Pinheiro	Parada do Veículo		Alerta de Software	0	NÃO	-21,7784	-46,6289
	06/08/2024 19:16:29	MG - POÇOS DE CALDAS - Avenida João Pinheiro	Saída da Área de Controle 'SP+MG+Rio - Raio 400Km'		Alerta de Software	0	NÃO	-21,7784	-46,6289
	06/08/2024 19:14:29	MG - POÇOS DE CALDAS - Avenida João Pinheiro	O veículo está bloqueado		Status	0	NÃO	-21,7784	-46,6289
	06/08/2024 19:14:29	MG - POÇOS DE CALDAS - Avenida João Pinheiro	Parada do Veículo		Alerta de Software	0	NÃO	-21,7784	-46,6289
	06/08/2024 19:12:29	MG - POÇOS DE CALDAS - Avenida João Pinheiro	O veículo está bloqueado		Status	0	NÃO	-21,7785	-46,6289
	06/08/2024 19:12:29	MG - POÇOS DE CALDAS - Avenida João Pinheiro	Parada do Veículo		Alerta de Software	0	NÃO	-21,7785	-46,6289
	06/08/2024 19:10:29	MG - POÇOS DE CALDAS - Avenida João Pinheiro	O veículo está bloqueado		Status	0	NÃO	-21,7785	-46,6289
	06/08/2024 19:10:29	MG - POÇOS DE CALDAS - Avenida João Pinheiro	Parada do Veículo		Alerta de Software	0	NÃO	-21,7785	-46,6289

## RELATÓRIO ANALÍTICO POR VEÍCULO






































Período: 06/08/2024 00:00:00 à 14/08/2024 12:00:00

Identificador: RUR4H31 EDIVAN SC 2022

Placa: RUR4H31

- Legenda:**
-  Mensagens enviadas do Veículo (Veículo -> Central)
  -  Mensagens enviadas do Veículo (Controle de Jornada Cliente)
  -  Mensagens enviadas da Central (Central -> Veículo)



Sentido:	Data e Hora:	Localização:	Mensagem:	Modo Emergência	Tipo Mensagem:	Vel. (Km/h)	Log ?	Latitude	Longitude
	06/08/2024 19:08:29	MG - POÇOS DE CALDAS - Avenida João Pinheiro	O veículo está bloqueado		Status	0	NÃO	-21,7785	-46,6289
	06/08/2024 19:08:29	MG - POÇOS DE CALDAS - Avenida João Pinheiro	Parada do Veículo		Alerta de Software	0	NÃO	-21,7785	-46,6289
	06/08/2024 19:06:29	MG - POÇOS DE CALDAS - Avenida João Pinheiro	O veículo está bloqueado		Status	0	NÃO	-21,7785	-46,6289
	06/08/2024 19:06:29	MG - POÇOS DE CALDAS - Avenida João Pinheiro	Parada do Veículo		Alerta de Software	0	NÃO	-21,7785	-46,6289
	06/08/2024 19:04:29	MG - POÇOS DE CALDAS - Avenida João Pinheiro	O veículo está bloqueado		Status	0	NÃO	-21,7785	-46,6289
	06/08/2024 19:04:29	MG - POÇOS DE CALDAS - Avenida João Pinheiro	Parada do Veículo		Alerta de Software	0	NÃO	-21,7785	-46,6289
	06/08/2024 19:02:29	MG - POÇOS DE CALDAS - Avenida João Pinheiro	O veículo está bloqueado		Status	0	NÃO	-21,7785	-46,6289
	06/08/2024 19:02:29	MG - POÇOS DE CALDAS - Avenida João Pinheiro	Parada do Veículo		Alerta de Software	0	NÃO	-21,7785	-46,6289
	06/08/2024 19:02:06	MG - POÇOS DE CALDAS - Avenida João Pinheiro	Ignição desligada		Evento	0	NÃO	-21,7785	-46,6289
	06/08/2024 19:02:06	MG - POÇOS DE CALDAS - Avenida João Pinheiro	O veículo está bloqueado		Status	0	NÃO	-21,7785	-46,6289
	06/08/2024 19:00:29	MG - POÇOS DE CALDAS - Avenida João Pinheiro	O veículo está bloqueado		Status	0	NÃO	-21,7785	-46,6289
	06/08/2024 19:00:29	MG - POÇOS DE CALDAS - Avenida João Pinheiro	Ignição ligada		Status	0	NÃO	-21,7785	-46,6289
	06/08/2024 19:00:29	MG - POÇOS DE CALDAS - Avenida João Pinheiro	Parada do Veículo		Alerta de Software	0	NÃO	-21,7785	-46,6289
	06/08/2024 18:59:14	MG - POÇOS DE CALDAS - Avenida João Pinheiro	O veículo está bloqueado		Status	0	NÃO	-21,7785	-46,6289
	06/08/2024 18:59:14	MG - POÇOS DE CALDAS - Avenida João Pinheiro	Ignição ligada		Evento	0	NÃO	-21,7785	-46,6289
	06/08/2024 18:59:14	MG - POÇOS DE CALDAS - Avenida João Pinheiro	Parada do Veículo		Alerta de Software	0	NÃO	-21,7785	-46,6289
	06/08/2024 18:58:29	MG - POÇOS DE CALDAS - Avenida João Pinheiro	O veículo está bloqueado		Status	0	NÃO	-21,7785	-46,6289
	06/08/2024 18:58:29	MG - POÇOS DE CALDAS - Avenida João Pinheiro	Parada do Veículo		Alerta de Software	0	NÃO	-21,7785	-46,6289
	06/08/2024 18:56:29	MG - POÇOS DE CALDAS - Avenida João Pinheiro	O veículo está bloqueado		Status	0	NÃO	-21,7785	-46,6289
	06/08/2024 18:56:29	MG - POÇOS DE CALDAS - Avenida João Pinheiro	Parada do Veículo		Alerta de Software	0	NÃO	-21,7785	-46,6289
	06/08/2024 18:54:29	MG - POÇOS DE CALDAS - Avenida João Pinheiro	O veículo está bloqueado		Status	0	NÃO	-21,7785	-46,6289
	06/08/2024 18:54:29	MG - POÇOS DE CALDAS - Avenida João Pinheiro	Parada do Veículo		Alerta de Software	0	NÃO	-21,7785	-46,6289
	06/08/2024 18:52:29	MG - POÇOS DE CALDAS - Avenida João Pinheiro	O veículo está bloqueado		Status	0	NÃO	-21,7785	-46,6289
	06/08/2024 18:52:29	MG - POÇOS DE CALDAS - Avenida João Pinheiro	Parada do Veículo		Alerta de Software	0	NÃO	-21,7785	-46,6289
	06/08/2024 18:51:57	MG - POÇOS DE CALDAS - Avenida João Pinheiro	Ignição desligada		Evento	0	NÃO	-21,7785	-46,6289
	06/08/2024 18:51:57	MG - POÇOS DE CALDAS - Avenida João Pinheiro	O veículo está bloqueado		Status	0	NÃO	-21,7785	-46,6289
	06/08/2024 18:51:57	MG - POÇOS DE CALDAS - Avenida João Pinheiro	Parada do Veículo		Alerta de Software	0	NÃO	-21,7785	-46,6289
	06/08/2024 18:51:40	MG - POÇOS DE CALDAS - Avenida João Pinheiro	O veículo está bloqueado		Status	0	NÃO	-21,7785	-46,6289
	06/08/2024 18:51:40	MG - POÇOS DE CALDAS - Avenida João Pinheiro	Ignição ligada		Evento	0	NÃO	-21,7785	-46,6289
	06/08/2024 18:51:40	MG - POÇOS DE CALDAS - Avenida João Pinheiro	Parada do Veículo		Alerta de Software	0	NÃO	-21,7785	-46,6289
	06/08/2024 18:50:29	MG - POÇOS DE CALDAS - Avenida João Pinheiro	O veículo está bloqueado		Status	0	NÃO	-21,7785	-46,6289
	06/08/2024 18:50:29	MG - POÇOS DE CALDAS - Avenida João Pinheiro	Parada do Veículo		Alerta de Software	0	NÃO	-21,7785	-46,6289
	06/08/2024 18:48:29	MG - POÇOS DE CALDAS - Avenida João Pinheiro	O veículo está bloqueado		Status	0	NÃO	-21,7785	-46,6289
	06/08/2024 18:48:29	MG - POÇOS DE CALDAS - Avenida João Pinheiro	Parada do Veículo		Alerta de Software	0	NÃO	-21,7785	-46,6289
	06/08/2024 18:46:29	MG - POÇOS DE CALDAS - Avenida João Pinheiro	O veículo está bloqueado		Status	0	NÃO	-21,7785	-46,6289
	06/08/2024 18:46:29	MG - POÇOS DE CALDAS - Avenida João Pinheiro	Parada do Veículo		Alerta de Software	0	NÃO	-21,7785	-46,6289
	06/08/2024 18:44:29	MG - POÇOS DE CALDAS - Avenida João Pinheiro	O veículo está bloqueado		Status	0	NÃO	-21,7785	-46,6289

## RELATÓRIO ANALÍTICO POR VEÍCULO

















Período: 06/08/2024 00:00:00 à 14/08/2024 12:00:00

Identificador: RUR4H31 EDIVAN SC 2022

Placa: RUR4H31

- Legenda:**
-  Mensagens enviadas do Veículo (Veículo -> Central)
  -  Mensagens enviadas do Veículo (Controle de Jornada Cliente)
  -  Mensagens enviadas da Central (Central -> Veículo)



Sentido:	Data e Hora:	Localização:	Mensagem:	Modo Emergência	Tipo Mensagem:	Vel. (Km/h)	Log ?	Latitude	Longitude
	06/08/2024 18:44:29	MG - POÇOS DE CALDAS - Avenida João Pinheiro	Parada do Veículo		Alerta de Software	0	NÃO	-21,7785	-46,6289
	06/08/2024 18:42:29	MG - POÇOS DE CALDAS - Avenida João Pinheiro	O veículo está bloqueado		Status	0	NÃO	-21,7784	-46,6289
	06/08/2024 18:42:29	MG - POÇOS DE CALDAS - Avenida João Pinheiro	Parada do Veículo		Alerta de Software	0	NÃO	-21,7784	-46,6289
	06/08/2024 18:40:29	MG - POÇOS DE CALDAS - Avenida João Pinheiro	O veículo está bloqueado		Status	0	NÃO	-21,7784	-46,6289
	06/08/2024 18:40:29	MG - POÇOS DE CALDAS - Avenida João Pinheiro	Parada do Veículo		Alerta de Software	0	NÃO	-21,7784	-46,6289
	06/08/2024 18:38:29	MG - POÇOS DE CALDAS - Avenida João Pinheiro	O veículo está bloqueado		Status	0	NÃO	-21,7784	-46,6289
	06/08/2024 18:38:29	MG - POÇOS DE CALDAS - Avenida João Pinheiro	Parada do Veículo		Alerta de Software	0	NÃO	-21,7784	-46,6289
	06/08/2024 18:37:19	MENSAGEM ENVIADA PELA CENTRAL   Enviada por: integração	MENSAGEM IIVRE:VEICULO BLOQUEADO		Macro		-		
	06/08/2024 18:37:19	MENSAGEM ENVIADA PELA CENTRAL   Enviada por: integração	Ligar Bloqueio		Comando		-		
	06/08/2024 18:36:29	MG - POÇOS DE CALDAS - Avenida João Pinheiro	O veículo está bloqueado		Status	0	NÃO	-21,7784	-46,6289
	06/08/2024 18:36:29	MG - POÇOS DE CALDAS - Avenida João Pinheiro	Parada do Veículo		Alerta de Software	0	NÃO	-21,7784	-46,6289
	06/08/2024 18:35:11	MG - POÇOS DE CALDAS - Avenida João Pinheiro	Ignição desligada		Evento	0	NÃO	-21,7784	-46,6289
	06/08/2024 18:35:11	MG - POÇOS DE CALDAS - Avenida João Pinheiro	O veículo está bloqueado		Status	0	NÃO	-21,7784	-46,6289
	06/08/2024 18:35:11	MG - POÇOS DE CALDAS - Avenida João Pinheiro	Parada do Veículo		Alerta de Software	0	NÃO	-21,7784	-46,6289
	06/08/2024 18:34:52	MG - POÇOS DE CALDAS - Avenida João Pinheiro	O veículo está bloqueado		Status	0	NÃO	-21,7784	-46,6289
	06/08/2024 18:34:52	MG - POÇOS DE CALDAS - Avenida João Pinheiro	Ignição ligada		Evento	0	NÃO	-21,7784	-46,6289
	06/08/2024 18:34:29	MG - POÇOS DE CALDAS - Avenida João Pinheiro	O veículo está bloqueado		Status	0	NÃO	-21,7784	-46,6289
	06/08/2024 18:34:29	MG - POÇOS DE CALDAS - Avenida João Pinheiro	Parada do Veículo		Alerta de Software	0	NÃO	-21,7784	-46,6289
			10 PERNOITE 10 PERNOITE: LOCAL:POSTO PREVISAO DE REINICIO DATA:07/08/24 HORA:06:00 ID MOTORISTA:5072		Macro		NÃO	-21,7784	-46,6289
	06/08/2024 18:34:10	MG - POÇOS DE CALDAS - Avenida João Pinheiro							
	06/08/2024 18:33:16	MG - POÇOS DE CALDAS - Avenida João Pinheiro	Ignição desligada		Evento	0	NÃO	-21,7784	-46,6289
	06/08/2024 18:33:16	MG - POÇOS DE CALDAS - Avenida João Pinheiro	Parada do Veículo		Alerta de Software	0	NÃO	-21,7784	-46,6289
	06/08/2024 18:32:29	MG - POÇOS DE CALDAS - Avenida João Pinheiro	Ignição ligada		Status	5	NÃO	-21,7784	-46,6287
	06/08/2024 18:30:29	MG - POÇOS DE CALDAS - Próx. Avenida João Pinheiro	Ignição ligada		Status	2	NÃO	-21,7782	-46,6289
	06/08/2024 18:29:40	MG - POÇOS DE CALDAS - Próx. Avenida João Pinheiro	Ignição ligada		Evento	0	NÃO	-21,7781	-46,6289
	06/08/2024 18:29:40	MG - POÇOS DE CALDAS - Próx. Avenida João Pinheiro	Parada do Veículo		Alerta de Software	0	NÃO	-21,7781	-46,6289
	06/08/2024 18:28:57	MENSAGEM ENVIADA PELA CENTRAL   Enviada por: integração	Habilitar sensor de violação de painel		Comando		-		
	06/08/2024 18:28:57	MENSAGEM ENVIADA PELA CENTRAL   Enviada por: integração	Habilitar sensor de porta do carona		Comando		-		
	06/08/2024 18:28:56	MENSAGEM ENVIADA PELA CENTRAL   Enviada por: integração	Desligar Bloqueio		Comando		-		
	06/08/2024 18:28:56	MENSAGEM ENVIADA PELA CENTRAL   Enviada por: integração	Habilitar sensor de porta do motorista		Comando		-		
	06/08/2024 18:28:49	MENSAGEM ENVIADA PELA CENTRAL   Enviada por: integração	Desabilitar Botão de Abertura de Trava de Baú		Comando		-		
	06/08/2024 18:28:49	MENSAGEM ENVIADA PELA CENTRAL   Enviada por: integração	Habilitar sensor de desengate		Comando		-		

RELATÓRIO ANALÍTICO POR VEÍCULO

Período: 06/08/2024 00:00:00 à 14/08/2024 12:00:00

Identificador: RUR4H31 EDIVAN SC 2022

Placa: RUR4H31

Legenda:

Mensagens enviadas do Veículo (Veículo -> Central)

Mensagens enviadas do Veículo (Controle de Jornada Cliente)

Mensagens enviadas da Central (Central -> Veículo)






Sentido:	Data e Hora:	Localização:	Mensagem:	Modo Emergência	Tipo Mensagem:	Vel. (Km/h)	Log ?	Latitude	Longitude
	06/08/2024 18:28:37	MG - POÇOS DE CALDAS - Próx. Avenida João Pinheiro	11 REINICIO DE VIAGEM 11 REINICIO DE VIAGEM ID MOTORISTA:5072		Macro		NÃO	-21,7781	-46,6289
	06/08/2024 18:28:29	MG - POÇOS DE CALDAS - Próx. Avenida João Pinheiro	O veículo está bloqueado		Status	0	NÃO	-21,7781	-46,6289
	06/08/2024 18:28:29	MG - POÇOS DE CALDAS - Próx. Avenida João Pinheiro	Parada do Veículo		Alerta de Software	0	NÃO	-21,7781	-46,6289
	06/08/2024 18:27:24	MENSAGEM ENVIADA PELA CENTRAL   Enviada por: integração	MENSAGEM IIVRE:LIB BR		Macro		-		
	06/08/2024 18:26:29	MG - POÇOS DE CALDAS - Próx. Avenida João Pinheiro	O veículo está bloqueado		Status	0	NÃO	-21,7781	-46,6289
	06/08/2024 18:26:29	MG - POÇOS DE CALDAS - Próx. Avenida João Pinheiro	Parada do Veículo		Alerta de Software	0	NÃO	-21,7781	-46,6289
	06/08/2024 18:24:29	MG - POÇOS DE CALDAS - Próx. Avenida João Pinheiro	O veículo está bloqueado		Status	0	NÃO	-21,7781	-46,6289
	06/08/2024 18:24:29	MG - POÇOS DE CALDAS - Próx. Avenida João Pinheiro	Parada do Veículo		Alerta de Software	0	NÃO	-21,7781	-46,6289
	06/08/2024 18:24:07	MENSAGEM ENVIADA PELA CENTRAL   Enviada por: integração	MENSAGEM IIVRE:VEICULO BLOQUEADO		Macro		-		
	06/08/2024 18:24:07	MENSAGEM ENVIADA PELA CENTRAL   Enviada por: integração	Ligar Bloqueio		Comando		-		
	06/08/2024 18:23:03	MG - POÇOS DE CALDAS - Próx. Avenida João Pinheiro	10 PERNOITE 10 PERNOITE: LOCAL:POSTO PREVISAO DE REINICIO DATA:07/08/24 HORA:06:00 ID MOTORISTA:417722		Macro		NÃO	-21,7781	-46,6289
	06/08/2024 18:22:29	MG - POÇOS DE CALDAS - Próx. Avenida João Pinheiro	Parada do Veículo		Alerta de Software	0	NÃO	-21,7781	-46,6289
	06/08/2024 18:21:08	MG - POÇOS DE CALDAS - Próx. Avenida João Pinheiro	Ignição desligada		Evento	0	NÃO	-21,7781	-46,6289
	06/08/2024 18:21:08	MG - POÇOS DE CALDAS - Próx. Avenida João Pinheiro	Parada do Veículo		Alerta de Software	0	NÃO	-21,7781	-46,6289
	06/08/2024 18:20:29	MG - POÇOS DE CALDAS - Próx. Avenida João Pinheiro	Ignição ligada		Status	0	NÃO	-21,7781	-46,6289
	06/08/2024 18:20:29	MG - POÇOS DE CALDAS - Próx. Avenida João Pinheiro	Parada do Veículo		Alerta de Software	0	NÃO	-21,7781	-46,6289
	06/08/2024 18:20:24	MG - POÇOS DE CALDAS - Próx. Avenida João Pinheiro	02 INICIO DE VIAGEM CARREGADO BR RISK 02 INICIO DE VIAGEM CARREGADO BR RISK: CONDUTOR:MARCELO DDD:41 TELEFONE:995991535 ID MOTORISTA:417722		Macro		NÃO	-21,7781	-46,6289
	06/08/2024 18:18:55	MENSAGEM ENVIADA PELA CENTRAL   Enviada por: integração	Desligar Bloqueio		Comando		-		
	06/08/2024 18:18:29	MG - POÇOS DE CALDAS - Caminho Para Campestrinho	Ignição ligada		Status	7	NÃO	-21,7784	-46,6278
	06/08/2024 18:17:48	MG - POÇOS DE CALDAS - Próx. Avenida João Pinheiro	Auto Travamentos da(s) Trava(s) de Baú		Evento	23	NÃO	-21,7791	-46,6309
	06/08/2024 18:17:48	MG - POÇOS DE CALDAS - Próx. Avenida João Pinheiro	Ignição ligada		Status	23	NÃO	-21,7791	-46,6309
	06/08/2024 18:17:03	MENSAGEM ENVIADA PELA CENTRAL   Enviada por: integração	MENSAGEM IIVRE:FAVOR ENVIAR MACRO DE INICIO AO INICIAR VIAGEM		Macro		-		
	06/08/2024 18:16:29	MG - POÇOS DE CALDAS - Próx. Rua Antônio Bertolan	Ignição ligada		Status	0	NÃO	-21,7800	-46,6310
	06/08/2024 18:16:29	MG - POÇOS DE CALDAS - Próx. Rua Antônio Bertolan	Parada do Veículo		Alerta de Software	0	NÃO	-21,7800	-46,6310
	06/08/2024 18:14:29	MG - POÇOS DE CALDAS - Próx. Rua Antônio Bertolan	Ignição ligada		Status	0	NÃO	-21,7799	-46,6306
	06/08/2024 18:14:29	MG - POÇOS DE CALDAS - Próx. Rua Antônio Bertolan	Parada do Veículo		Alerta de Software	0	NÃO	-21,7799	-46,6306
	06/08/2024 18:14:17	MENSAGEM ENVIADA PELA CENTRAL   Enviada por: integração	Temporizador 10-10 / 18 hora(s)		Comando		-		

## RELATÓRIO ANALÍTICO POR VEÍCULO



























Período: 06/08/2024 00:00:00 à 14/08/2024 12:00:00

Identificador: RUR4H31 EDIVAN SC 2022

Placa: RUR4H31

- Legenda:**
-  Mensagens enviadas do Veículo (Veículo -> Central)
  -  Mensagens enviadas do Veículo (Controle de Jornada Cliente)
  -  Mensagens enviadas da Central (Central -> Veículo)



Sentido:	Data e Hora:	Localização:	Mensagem:	Modo Emergência	Tipo Mensagem:	Vel. (Km/h)	Log ?	Latitude	Longitude
	06/08/2024 18:13:16	MG - POÇOS DE CALDAS - Próx. Rua Antônio Bertolan	02 INICIO DE VIAGEM CARREGADO BR RISK 02 INICIO DE VIAGEM CARREGADO BR RISK: CONDUTOR:MARCELO DDD:41 TELEFONE:995991535 ID MOTORISTA:417722		Macro		NÃO	-21,7799	-46,6306
	06/08/2024 18:12:29	MG - POÇOS DE CALDAS - Próx. Rua Antônio Bertolan	Ignição ligada		Status	0	NÃO	-21,7799	-46,6306
	06/08/2024 18:12:29	MG - POÇOS DE CALDAS - Próx. Rua Antônio Bertolan	Parada do Veículo		Alerta de Software	0	NÃO	-21,7799	-46,6306
	06/08/2024 18:10:29	MG - POÇOS DE CALDAS - Próx. Rua Antônio Bertolan	Ignição ligada		Status	0	NÃO	-21,7799	-46,6306
	06/08/2024 18:10:29	MG - POÇOS DE CALDAS - Próx. Rua Antônio Bertolan	Parada do Veículo		Alerta de Software	0	NÃO	-21,7799	-46,6306
	06/08/2024 18:08:29	MG - POÇOS DE CALDAS - Próx. Rua Antônio Bertolan	Ignição ligada		Status	0	NÃO	-21,7799	-46,6306
	06/08/2024 18:08:29	MG - POÇOS DE CALDAS - Próx. Rua Antônio Bertolan	Parada do Veículo		Alerta de Software	0	NÃO	-21,7799	-46,6306
	06/08/2024 18:08:29	MG - POÇOS DE CALDAS - Próx. Rua Antônio Bertolan	Entrada em Área de Controle 'SP+MG+Rio - Raio 400Km'		Alerta de Software	0	NÃO	-21,7799	-46,6306
	06/08/2024 18:06:29	MG - POÇOS DE CALDAS - Próx. Rua Antônio Bertolan	Ignição ligada		Status	0	NÃO	-21,7797	-46,6305
	06/08/2024 18:06:29	MG - POÇOS DE CALDAS - Próx. Rua Antônio Bertolan	Parada do Veículo		Alerta de Software	0	NÃO	-21,7797	-46,6305
	06/08/2024 18:04:29	MG - POÇOS DE CALDAS - Próx. Rua Antônio Bertolan	Porta do Motorista aberta		Status	0	NÃO	-21,7797	-46,6305
	06/08/2024 18:04:29	MG - POÇOS DE CALDAS - Próx. Rua Antônio Bertolan	Ignição ligada		Status	0	NÃO	-21,7797	-46,6305
	06/08/2024 18:04:29	MG - POÇOS DE CALDAS - Próx. Rua Antônio Bertolan	Porta do Baú 1 Fechada		Evento	0	NÃO	-21,7797	-46,6305
	06/08/2024 18:04:29	MG - POÇOS DE CALDAS - Próx. Rua Antônio Bertolan	Parada do Veículo		Alerta de Software	0	NÃO	-21,7797	-46,6305
	06/08/2024 18:04:03	MG - POÇOS DE CALDAS - Próx. Rua Antônio Bertolan	Porta do Baú 1 Aberta		Status	0	NÃO	-21,7797	-46,6305
	06/08/2024 18:04:03	MG - POÇOS DE CALDAS - Próx. Rua Antônio Bertolan	Porta do Motorista aberta		Evento	0	NÃO	-21,7797	-46,6305
	06/08/2024 18:04:03	MG - POÇOS DE CALDAS - Próx. Rua Antônio Bertolan	Ignição ligada		Status	0	NÃO	-21,7797	-46,6305
	06/08/2024 18:04:03	MG - POÇOS DE CALDAS - Próx. Rua Antônio Bertolan	Parada do Veículo		Alerta de Software	0	NÃO	-21,7797	-46,6305
	06/08/2024 18:02:59	MG - POÇOS DE CALDAS - Próx. Rua Antônio Bertolan	Porta de Baú Violada		Status	0	NÃO	-21,7797	-46,6305
	06/08/2024 18:02:59	MG - POÇOS DE CALDAS - Próx. Rua Antônio Bertolan	Porta do Baú 1 Aberta		Status	0	NÃO	-21,7797	-46,6305
	06/08/2024 18:02:59	MG - POÇOS DE CALDAS - Próx. Rua Antônio Bertolan	Botão de trava de baú pressionado		Evento	0	NÃO	-21,7797	-46,6305
	06/08/2024 18:02:59	MG - POÇOS DE CALDAS - Próx. Rua Antônio Bertolan	Porta do Motorista aberta		Status	0	NÃO	-21,7797	-46,6305
	06/08/2024 18:02:59	MG - POÇOS DE CALDAS - Próx. Rua Antônio Bertolan	Ignição ligada		Status	0	NÃO	-21,7797	-46,6305
	06/08/2024 18:02:59	MG - POÇOS DE CALDAS - Próx. Rua Antônio Bertolan	Parada do Veículo		Alerta de Software	0	NÃO	-21,7797	-46,6305
	06/08/2024 18:02:16	MG - POÇOS DE CALDAS - Próx. Rua Antônio Bertolan	Porta de Baú Violada		Status	0	NÃO	-21,7797	-46,6305
	06/08/2024 18:02:16	MG - POÇOS DE CALDAS - Próx. Rua Antônio Bertolan	Porta do Baú 1 Aberta		Status	0	NÃO	-21,7797	-46,6305
	06/08/2024 18:02:16	MG - POÇOS DE CALDAS - Próx. Rua Antônio Bertolan	Porta do Motorista aberta		Evento	0	NÃO	-21,7797	-46,6305
	06/08/2024 18:02:16	MG - POÇOS DE CALDAS - Próx. Rua Antônio Bertolan	Ignição ligada		Status	0	NÃO	-21,7797	-46,6305
	06/08/2024 18:02:16	MG - POÇOS DE CALDAS - Próx. Rua Antônio Bertolan	Parada do Veículo		Alerta de Software	0	NÃO	-21,7797	-46,6305
	06/08/2024 18:02:10	MG - POÇOS DE CALDAS - Próx. Rua Antônio Bertolan	Porta de Baú Violada		Status	2	NÃO	-21,7797	-46,6305
	06/08/2024 18:02:10	MG - POÇOS DE CALDAS - Próx. Rua Antônio Bertolan	Porta do Baú 1 Aberta		Status	2	NÃO	-21,7797	-46,6305
	06/08/2024 18:02:10	MG - POÇOS DE CALDAS - Próx. Rua Antônio Bertolan	Ignição ligada		Status	2	NÃO	-21,7797	-46,6305
	06/08/2024 18:00:23	MG - POÇOS DE CALDAS - Próx. Rua Antônio Bertolan	Porta de Baú Violada		Status	0	NÃO	-21,7798	-46,6305
	06/08/2024 18:00:23	MG - POÇOS DE CALDAS - Próx. Rua Antônio Bertolan	Porta do Baú 1 Aberta		Status	0	NÃO	-21,7798	-46,6305
	06/08/2024 18:00:23	MG - POÇOS DE CALDAS - Próx. Rua Antônio Bertolan	Porta do Motorista aberta		Evento	0	NÃO	-21,7798	-46,6305



## RELATÓRIO ANALÍTICO POR VEÍCULO

Período: 06/08/2024 00:00:00 à 14/08/2024 12:00:00

Identificador: RUR4H31 EDIVAN SC 2022

Placa: RUR4H31

- Legenda:**
-  Mensagens enviadas do Veículo (Veículo -> Central)
  -  Mensagens enviadas do Veículo (Controle de Jornada Cliente)
  -  Mensagens enviadas da Central (Central -> Veículo)



Sentido:	Data e Hora:	Localização:	Mensagem:	Modo Emergência	Tipo Mensagem:	Vel. (Km/h)	Log ?	Latitude	Longitude
	06/08/2024 18:00:23	MG - POÇOS DE CALDAS - Próx. Rua Antônio Bertolan	Ignição ligada		Status	0	NÃO	-21,7798	-46,6305
	06/08/2024 18:00:23	MG - POÇOS DE CALDAS - Próx. Rua Antônio Bertolan	Parada do Veículo		Alerta de Software	0	NÃO	-21,7798	-46,6305
	06/08/2024 18:00:10	MG - POÇOS DE CALDAS - Próx. Rua Antônio Bertolan	Porta de Baú Violada		Status	0	NÃO	-21,7798	-46,6305
	06/08/2024 18:00:10	MG - POÇOS DE CALDAS - Próx. Rua Antônio Bertolan	Porta do Baú 1 Aberta		Status	0	NÃO	-21,7798	-46,6305
	06/08/2024 18:00:10	MG - POÇOS DE CALDAS - Próx. Rua Antônio Bertolan	Ignição ligada		Status	0	NÃO	-21,7798	-46,6305
	06/08/2024 18:00:10	MG - POÇOS DE CALDAS - Próx. Rua Antônio Bertolan	Parada do Veículo		Alerta de Software	0	NÃO	-21,7798	-46,6305
	06/08/2024 17:59:47	MG - POÇOS DE CALDAS - Próx. Rua Antônio Bertolan	Porta de Baú Violada		Status	0	NÃO	-21,7798	-46,6305
	06/08/2024 17:59:47	MG - POÇOS DE CALDAS - Próx. Rua Antônio Bertolan	Porta do Baú 1 Aberta		Status	0	NÃO	-21,7798	-46,6305
	06/08/2024 17:59:47	MG - POÇOS DE CALDAS - Próx. Rua Antônio Bertolan	Ignição ligada		Evento	0	NÃO	-21,7798	-46,6305
	06/08/2024 17:59:47	MG - POÇOS DE CALDAS - Próx. Rua Antônio Bertolan	Parada do Veículo		Alerta de Software	0	NÃO	-21,7798	-46,6305
	06/08/2024 17:59:28	MG - POÇOS DE CALDAS - Próx. Rua Antônio Bertolan	Porta de Baú Violada		Status	0	NÃO	-21,7798	-46,6305
	06/08/2024 17:59:28	MG - POÇOS DE CALDAS - Próx. Rua Antônio Bertolan	Porta do Baú 1 Aberta		Status	0	NÃO	-21,7798	-46,6305
	06/08/2024 17:59:28	MG - POÇOS DE CALDAS - Próx. Rua Antônio Bertolan	Ignição desligada		Evento	0	NÃO	-21,7798	-46,6305
	06/08/2024 17:59:28	MG - POÇOS DE CALDAS - Próx. Rua Antônio Bertolan	Porta do Motorista aberta		Status	0	NÃO	-21,7798	-46,6305
	06/08/2024 17:59:28	MG - POÇOS DE CALDAS - Próx. Rua Antônio Bertolan	Parada do Veículo		Alerta de Software	0	NÃO	-21,7798	-46,6305
	06/08/2024 17:58:10	MG - POÇOS DE CALDAS - Próx. Rua Antônio Bertolan	Porta de Baú Violada		Status	0	NÃO	-21,7798	-46,6305
	06/08/2024 17:58:10	MG - POÇOS DE CALDAS - Próx. Rua Antônio Bertolan	Porta do Baú 1 Aberta		Status	0	NÃO	-21,7798	-46,6305
	06/08/2024 17:58:10	MG - POÇOS DE CALDAS - Próx. Rua Antônio Bertolan	Porta do Motorista aberta		Evento	0	NÃO	-21,7798	-46,6305
	06/08/2024 17:58:10	MG - POÇOS DE CALDAS - Próx. Rua Antônio Bertolan	Ignição ligada		Status	0	NÃO	-21,7798	-46,6305
	06/08/2024 17:58:10	MG - POÇOS DE CALDAS - Próx. Rua Antônio Bertolan	Parada do Veículo		Alerta de Software	0	NÃO	-21,7798	-46,6305
	06/08/2024 17:57:49	MG - POÇOS DE CALDAS - Próx. Rua Antônio Bertolan	Porta de Baú Violada		Status	0	NÃO	-21,7798	-46,6305
	06/08/2024 17:57:49	MG - POÇOS DE CALDAS - Próx. Rua Antônio Bertolan	Porta do Baú 1 Aberta		Status	0	NÃO	-21,7798	-46,6305
	06/08/2024 17:57:49	MG - POÇOS DE CALDAS - Próx. Rua Antônio Bertolan	Ignição ligada		Status	0	NÃO	-21,7798	-46,6305
	06/08/2024 17:57:49	MG - POÇOS DE CALDAS - Próx. Rua Antônio Bertolan	Parada do Veículo		Alerta de Software	0	NÃO	-21,7798	-46,6305
	06/08/2024 17:55:49	MG - POÇOS DE CALDAS - Próx. Rua Antônio Bertolan	Porta de Baú Violada		Status	0	NÃO	-21,7798	-46,6305
	06/08/2024 17:55:49	MG - POÇOS DE CALDAS - Próx. Rua Antônio Bertolan	Porta do Baú 1 Aberta		Status	0	NÃO	-21,7798	-46,6305
	06/08/2024 17:55:49	MG - POÇOS DE CALDAS - Próx. Rua Antônio Bertolan	Ignição ligada		Status	0	NÃO	-21,7798	-46,6305
	06/08/2024 17:55:49	MG - POÇOS DE CALDAS - Próx. Rua Antônio Bertolan	Parada do Veículo		Alerta de Software	0	NÃO	-21,7798	-46,6305
	06/08/2024 17:53:49	MG - POÇOS DE CALDAS - Próx. Rua Antônio Bertolan	Porta de Baú Violada		Status	0	NÃO	-21,7798	-46,6305
	06/08/2024 17:53:49	MG - POÇOS DE CALDAS - Próx. Rua Antônio Bertolan	Porta do Baú 1 Aberta		Status	0	NÃO	-21,7798	-46,6305
	06/08/2024 17:53:49	MG - POÇOS DE CALDAS - Próx. Rua Antônio Bertolan	Ignição ligada		Status	0	NÃO	-21,7798	-46,6305
	06/08/2024 17:53:49	MG - POÇOS DE CALDAS - Próx. Rua Antônio Bertolan	Parada do Veículo		Alerta de Software	0	NÃO	-21,7798	-46,6305
	06/08/2024 17:51:49	MG - POÇOS DE CALDAS - Próx. Rua Antônio Bertolan	Porta de Baú Violada		Status	0	NÃO	-21,7798	-46,6305
	06/08/2024 17:51:49	MG - POÇOS DE CALDAS - Próx. Rua Antônio Bertolan	Porta do Baú 1 Aberta		Status	0	NÃO	-21,7798	-46,6305
	06/08/2024 17:51:49	MG - POÇOS DE CALDAS - Próx. Rua Antônio Bertolan	Ignição ligada		Status	0	NÃO	-21,7798	-46,6305
	06/08/2024 17:51:49	MG - POÇOS DE CALDAS - Próx. Rua Antônio Bertolan	Parada do Veículo		Alerta de Software	0	NÃO	-21,7798	-46,6305
	06/08/2024 17:49:49	MG - POÇOS DE CALDAS - Próx. Rua Antônio Bertolan	Porta de Baú Violada		Status	0	NÃO	-21,7798	-46,6305

## RELATÓRIO ANALÍTICO POR VEÍCULO

Período: 06/08/2024 00:00:00 à 14/08/2024 12:00:00

Identificador: RUR4H31 EDIVAN SC 2022

Placa: RUR4H31

- Legenda:**
-  Mensagens enviadas do Veículo (Veículo -> Central)
  -  Mensagens enviadas do Veículo (Controle de Jornada Cliente)
  -  Mensagens enviadas da Central (Central -> Veículo)



Sentido:	Data e Hora:	Localização:	Mensagem:	Modo Emergência	Tipo Mensagem:	Vel. (Km/h)	Log ?	Latitude	Longitude
	06/08/2024 17:49:49	MG - POÇOS DE CALDAS - Próx. Rua Antônio Bertolan	Porta do Baú 1 Aberta		Status	0	NÃO	-21,7798	-46,6305
	06/08/2024 17:49:49	MG - POÇOS DE CALDAS - Próx. Rua Antônio Bertolan	Ignição ligada		Status	0	NÃO	-21,7798	-46,6305
	06/08/2024 17:49:49	MG - POÇOS DE CALDAS - Próx. Rua Antônio Bertolan	Parada do Veículo		Alerta de Software	0	NÃO	-21,7798	-46,6305
	06/08/2024 17:47:49	MG - POÇOS DE CALDAS - Próx. Rua Antônio Bertolan	Porta de Baú Violada		Status	0	NÃO	-21,7798	-46,6305
	06/08/2024 17:47:49	MG - POÇOS DE CALDAS - Próx. Rua Antônio Bertolan	Porta do Baú 1 Aberta		Status	0	NÃO	-21,7798	-46,6305
	06/08/2024 17:47:49	MG - POÇOS DE CALDAS - Próx. Rua Antônio Bertolan	Ignição ligada		Status	0	NÃO	-21,7798	-46,6305
	06/08/2024 17:47:49	MG - POÇOS DE CALDAS - Próx. Rua Antônio Bertolan	Parada do Veículo		Alerta de Software	0	NÃO	-21,7798	-46,6305
	06/08/2024 17:45:49	MG - POÇOS DE CALDAS - Próx. Rua Antônio Bertolan	Porta de Baú Violada		Status	0	NÃO	-21,7798	-46,6305
	06/08/2024 17:45:49	MG - POÇOS DE CALDAS - Próx. Rua Antônio Bertolan	Porta do Baú 1 Aberta		Status	0	NÃO	-21,7798	-46,6305
	06/08/2024 17:45:49	MG - POÇOS DE CALDAS - Próx. Rua Antônio Bertolan	Ignição ligada		Status	0	NÃO	-21,7798	-46,6305
	06/08/2024 17:45:49	MG - POÇOS DE CALDAS - Próx. Rua Antônio Bertolan	Parada do Veículo		Alerta de Software	0	NÃO	-21,7798	-46,6305
	06/08/2024 17:43:49	MG - POÇOS DE CALDAS - Próx. Rua Antônio Bertolan	Porta de Baú Violada		Status	0	NÃO	-21,7798	-46,6305
	06/08/2024 17:43:49	MG - POÇOS DE CALDAS - Próx. Rua Antônio Bertolan	Porta do Baú 1 Aberta		Status	0	NÃO	-21,7798	-46,6305
	06/08/2024 17:43:49	MG - POÇOS DE CALDAS - Próx. Rua Antônio Bertolan	Ignição ligada		Status	0	NÃO	-21,7798	-46,6305
	06/08/2024 17:43:49	MG - POÇOS DE CALDAS - Próx. Rua Antônio Bertolan	Parada do Veículo		Alerta de Software	0	NÃO	-21,7798	-46,6305
	06/08/2024 17:41:49	MG - POÇOS DE CALDAS - Próx. Rua Antônio Bertolan	Porta de Baú Violada		Status	0	NÃO	-21,7798	-46,6305
	06/08/2024 17:41:49	MG - POÇOS DE CALDAS - Próx. Rua Antônio Bertolan	Porta do Baú 1 Aberta		Status	0	NÃO	-21,7798	-46,6305
	06/08/2024 17:41:49	MG - POÇOS DE CALDAS - Próx. Rua Antônio Bertolan	Ignição ligada		Status	0	NÃO	-21,7798	-46,6305
	06/08/2024 17:41:49	MG - POÇOS DE CALDAS - Próx. Rua Antônio Bertolan	Parada do Veículo		Alerta de Software	0	NÃO	-21,7798	-46,6305
	06/08/2024 17:39:49	MG - POÇOS DE CALDAS - Próx. Rua Antônio Bertolan	Porta de Baú Violada		Status	0	NÃO	-21,7798	-46,6305
	06/08/2024 17:39:49	MG - POÇOS DE CALDAS - Próx. Rua Antônio Bertolan	Porta do Baú 1 Aberta		Status	0	NÃO	-21,7798	-46,6305
	06/08/2024 17:39:49	MG - POÇOS DE CALDAS - Próx. Rua Antônio Bertolan	Ignição ligada		Status	0	NÃO	-21,7798	-46,6305
	06/08/2024 17:39:49	MG - POÇOS DE CALDAS - Próx. Rua Antônio Bertolan	Parada do Veículo		Alerta de Software	0	NÃO	-21,7798	-46,6305
	06/08/2024 17:37:49	MG - POÇOS DE CALDAS - Próx. Rua Antônio Bertolan	Porta de Baú Violada		Status	0	NÃO	-21,7798	-46,6305
	06/08/2024 17:37:49	MG - POÇOS DE CALDAS - Próx. Rua Antônio Bertolan	Porta do Baú 1 Aberta		Status	0	NÃO	-21,7798	-46,6305
	06/08/2024 17:37:49	MG - POÇOS DE CALDAS - Próx. Rua Antônio Bertolan	Ignição ligada		Status	0	NÃO	-21,7798	-46,6305
	06/08/2024 17:37:49	MG - POÇOS DE CALDAS - Próx. Rua Antônio Bertolan	Parada do Veículo		Alerta de Software	0	NÃO	-21,7798	-46,6305
	06/08/2024 17:35:49	MG - POÇOS DE CALDAS - Próx. Rua Antônio Bertolan	Porta de Baú Violada		Status	0	NÃO	-21,7798	-46,6305
	06/08/2024 17:35:49	MG - POÇOS DE CALDAS - Próx. Rua Antônio Bertolan	Porta do Baú 1 Aberta		Status	0	NÃO	-21,7798	-46,6305
	06/08/2024 17:35:49	MG - POÇOS DE CALDAS - Próx. Rua Antônio Bertolan	Ignição ligada		Status	0	NÃO	-21,7798	-46,6305
	06/08/2024 17:35:49	MG - POÇOS DE CALDAS - Próx. Rua Antônio Bertolan	Parada do Veículo		Alerta de Software	0	NÃO	-21,7798	-46,6305
	06/08/2024 17:33:49	MG - POÇOS DE CALDAS - Próx. Rua Antônio Bertolan	Porta de Baú Violada		Status	0	NÃO	-21,7798	-46,6305
	06/08/2024 17:33:49	MG - POÇOS DE CALDAS - Próx. Rua Antônio Bertolan	Porta do Baú 1 Aberta		Status	0	NÃO	-21,7798	-46,6305
	06/08/2024 17:33:49	MG - POÇOS DE CALDAS - Próx. Rua Antônio Bertolan	Ignição ligada		Status	0	NÃO	-21,7798	-46,6305
	06/08/2024 17:33:49	MG - POÇOS DE CALDAS - Próx. Rua Antônio Bertolan	Parada do Veículo		Alerta de Software	0	NÃO	-21,7798	-46,6305
	06/08/2024 17:31:49	MG - POÇOS DE CALDAS - Próx. Rua Antônio Bertolan	Porta de Baú Violada		Status	0	NÃO	-21,7797	-46,6305
	06/08/2024 17:31:49	MG - POÇOS DE CALDAS - Próx. Rua Antônio Bertolan	Porta do Baú 1 Aberta		Status	0	NÃO	-21,7797	-46,6305

## RELATÓRIO ANALÍTICO POR VEÍCULO

Período: 06/08/2024 00:00:00 à 14/08/2024 12:00:00

Identificador: RUR4H31 EDIVAN SC 2022

Placa: RUR4H31

- Legenda:**
-  Mensagens enviadas do Veículo (Veículo -> Central)
  -  Mensagens enviadas do Veículo (Controle de Jornada Cliente)
  -  Mensagens enviadas da Central (Central -> Veículo)



Sentido:	Data e Hora:	Localização:	Mensagem:	Modo Emergência	Tipo Mensagem:	Vel. (Km/h)	Log ?	Latitude	Longitude
	06/08/2024 17:31:49	MG - POÇOS DE CALDAS - Próx. Rua Antônio Bertolan	Ignição ligada		Status	0	NÃO	-21,7797	-46,6305
	06/08/2024 17:31:49	MG - POÇOS DE CALDAS - Próx. Rua Antônio Bertolan	Parada do Veículo		Alerta de Software	0	NÃO	-21,7797	-46,6305
	06/08/2024 17:29:49	MG - POÇOS DE CALDAS - Próx. Rua Antônio Bertolan	Porta de Baú Violada		Status	0	NÃO	-21,7797	-46,6305
	06/08/2024 17:29:49	MG - POÇOS DE CALDAS - Próx. Rua Antônio Bertolan	Porta do Baú 1 Aberta		Status	0	NÃO	-21,7797	-46,6305
	06/08/2024 17:29:49	MG - POÇOS DE CALDAS - Próx. Rua Antônio Bertolan	Ignição ligada		Status	0	NÃO	-21,7797	-46,6305
	06/08/2024 17:29:49	MG - POÇOS DE CALDAS - Próx. Rua Antônio Bertolan	Parada do Veículo		Alerta de Software	0	NÃO	-21,7797	-46,6305
	06/08/2024 17:27:49	MG - POÇOS DE CALDAS - Próx. Rua Antônio Bertolan	Porta de Baú Violada		Status	0	NÃO	-21,7797	-46,6305
	06/08/2024 17:27:49	MG - POÇOS DE CALDAS - Próx. Rua Antônio Bertolan	Porta do Baú 1 Aberta		Status	0	NÃO	-21,7797	-46,6305
	06/08/2024 17:27:49	MG - POÇOS DE CALDAS - Próx. Rua Antônio Bertolan	Porta do Motorista aberta		Status	0	NÃO	-21,7797	-46,6305
	06/08/2024 17:27:49	MG - POÇOS DE CALDAS - Próx. Rua Antônio Bertolan	Ignição ligada		Status	0	NÃO	-21,7797	-46,6305
	06/08/2024 17:27:49	MG - POÇOS DE CALDAS - Próx. Rua Antônio Bertolan	Parada do Veículo		Alerta de Software	0	NÃO	-21,7797	-46,6305
	06/08/2024 17:25:49	MG - POÇOS DE CALDAS - Próx. Rua Antônio Bertolan	Porta de Baú Violada		Status	0	NÃO	-21,7797	-46,6305
	06/08/2024 17:25:49	MG - POÇOS DE CALDAS - Próx. Rua Antônio Bertolan	Porta do Baú 1 Aberta		Status	0	NÃO	-21,7797	-46,6305
	06/08/2024 17:25:49	MG - POÇOS DE CALDAS - Próx. Rua Antônio Bertolan	Porta do Motorista aberta		Status	0	NÃO	-21,7797	-46,6305
	06/08/2024 17:25:49	MG - POÇOS DE CALDAS - Próx. Rua Antônio Bertolan	Ignição ligada		Status	0	NÃO	-21,7797	-46,6305
	06/08/2024 17:25:49	MG - POÇOS DE CALDAS - Próx. Rua Antônio Bertolan	Parada do Veículo		Alerta de Software	0	NÃO	-21,7797	-46,6305
	06/08/2024 17:23:49	MG - POÇOS DE CALDAS - Próx. Rua Antônio Bertolan	Porta de Baú Violada		Status	0	NÃO	-21,7797	-46,6305
	06/08/2024 17:23:49	MG - POÇOS DE CALDAS - Próx. Rua Antônio Bertolan	Porta do Baú 1 Aberta		Status	0	NÃO	-21,7797	-46,6305
	06/08/2024 17:23:49	MG - POÇOS DE CALDAS - Próx. Rua Antônio Bertolan	Porta do Motorista aberta		Status	0	NÃO	-21,7797	-46,6305
	06/08/2024 17:23:49	MG - POÇOS DE CALDAS - Próx. Rua Antônio Bertolan	Ignição ligada		Status	0	NÃO	-21,7797	-46,6305
	06/08/2024 17:23:49	MG - POÇOS DE CALDAS - Próx. Rua Antônio Bertolan	Parada do Veículo		Alerta de Software	0	NÃO	-21,7797	-46,6305
	06/08/2024 17:21:49	MG - POÇOS DE CALDAS - Próx. Rua Antônio Bertolan	Porta de Baú Violada		Status	0	NÃO	-21,7797	-46,6305
	06/08/2024 17:21:49	MG - POÇOS DE CALDAS - Próx. Rua Antônio Bertolan	Porta do Baú 1 Aberta		Status	0	NÃO	-21,7797	-46,6305
	06/08/2024 17:21:49	MG - POÇOS DE CALDAS - Próx. Rua Antônio Bertolan	Porta do Motorista aberta		Status	0	NÃO	-21,7797	-46,6305
	06/08/2024 17:21:49	MG - POÇOS DE CALDAS - Próx. Rua Antônio Bertolan	Ignição ligada		Status	0	NÃO	-21,7797	-46,6305
	06/08/2024 17:21:49	MG - POÇOS DE CALDAS - Próx. Rua Antônio Bertolan	Parada do Veículo		Alerta de Software	0	NÃO	-21,7797	-46,6305
	06/08/2024 17:19:49	MG - POÇOS DE CALDAS - Próx. Rua Antônio Bertolan	Porta de Baú Violada		Status	0	NÃO	-21,7797	-46,6305
	06/08/2024 17:19:49	MG - POÇOS DE CALDAS - Próx. Rua Antônio Bertolan	Porta do Baú 1 Aberta		Status	0	NÃO	-21,7797	-46,6305
	06/08/2024 17:19:49	MG - POÇOS DE CALDAS - Próx. Rua Antônio Bertolan	Porta do Motorista aberta		Status	0	NÃO	-21,7797	-46,6305
	06/08/2024 17:19:49	MG - POÇOS DE CALDAS - Próx. Rua Antônio Bertolan	Ignição ligada		Status	0	NÃO	-21,7797	-46,6305
	06/08/2024 17:19:49	MG - POÇOS DE CALDAS - Próx. Rua Antônio Bertolan	Parada do Veículo		Alerta de Software	0	NÃO	-21,7797	-46,6305
	06/08/2024 17:17:49	MG - POÇOS DE CALDAS - Próx. Rua Antônio Bertolan	Porta de Baú Violada		Status	0	NÃO	-21,7797	-46,6305
	06/08/2024 17:17:49	MG - POÇOS DE CALDAS - Próx. Rua Antônio Bertolan	Porta do Baú 1 Aberta		Status	0	NÃO	-21,7797	-46,6305
	06/08/2024 17:17:49	MG - POÇOS DE CALDAS - Próx. Rua Antônio Bertolan	Porta do Motorista aberta		Status	0	NÃO	-21,7797	-46,6305
	06/08/2024 17:17:49	MG - POÇOS DE CALDAS - Próx. Rua Antônio Bertolan	Ignição ligada		Status	0	NÃO	-21,7797	-46,6305
	06/08/2024 17:17:49	MG - POÇOS DE CALDAS - Próx. Rua Antônio Bertolan	Parada do Veículo		Alerta de Software	0	NÃO	-21,7797	-46,6305
	06/08/2024 17:15:49	MG - POÇOS DE CALDAS - Próx. Rua Antônio Bertolan	Porta de Baú Violada		Status	0	NÃO	-21,7797	-46,6305

## RELATÓRIO ANALÍTICO POR VEÍCULO

Período: 06/08/2024 00:00:00 à 14/08/2024 12:00:00

Identificador: RUR4H31 EDIVAN SC 2022

Placa: RUR4H31

- Legenda:**
-  Mensagens enviadas do Veículo (Veículo -> Central)
  -  Mensagens enviadas do Veículo (Controle de Jornada Cliente)
  -  Mensagens enviadas da Central (Central -> Veículo)



Sentido:	Data e Hora:	Localização:	Mensagem:	Modo Emergência	Tipo Mensagem:	Vel. (Km/h)	Log ?	Latitude	Longitude
	06/08/2024 17:15:49	MG - POÇOS DE CALDAS - Próx. Rua Antônio Bertolan	Porta do Baú 1 Aberta		Status	0	NÃO	-21,7797	-46,6305
	06/08/2024 17:15:49	MG - POÇOS DE CALDAS - Próx. Rua Antônio Bertolan	Porta do Motorista aberta		Status	0	NÃO	-21,7797	-46,6305
	06/08/2024 17:15:49	MG - POÇOS DE CALDAS - Próx. Rua Antônio Bertolan	Ignição ligada		Status	0	NÃO	-21,7797	-46,6305
	06/08/2024 17:15:49	MG - POÇOS DE CALDAS - Próx. Rua Antônio Bertolan	Parada do Veículo		Alerta de Software	0	NÃO	-21,7797	-46,6305
	06/08/2024 17:13:49	MG - POÇOS DE CALDAS - Próx. Rua Antônio Bertolan	Porta de Baú Violada		Status	0	NÃO	-21,7797	-46,6305
	06/08/2024 17:13:49	MG - POÇOS DE CALDAS - Próx. Rua Antônio Bertolan	Porta do Baú 1 Aberta		Status	0	NÃO	-21,7797	-46,6305
	06/08/2024 17:13:49	MG - POÇOS DE CALDAS - Próx. Rua Antônio Bertolan	Porta do Motorista aberta		Status	0	NÃO	-21,7797	-46,6305
	06/08/2024 17:13:49	MG - POÇOS DE CALDAS - Próx. Rua Antônio Bertolan	Ignição ligada		Status	0	NÃO	-21,7797	-46,6305
	06/08/2024 17:13:49	MG - POÇOS DE CALDAS - Próx. Rua Antônio Bertolan	Parada do Veículo		Alerta de Software	0	NÃO	-21,7797	-46,6305
	06/08/2024 17:11:49	MG - POÇOS DE CALDAS - Próx. Rua Antônio Bertolan	Porta de Baú Violada		Status	0	NÃO	-21,7797	-46,6305
	06/08/2024 17:11:49	MG - POÇOS DE CALDAS - Próx. Rua Antônio Bertolan	Porta do Baú 1 Aberta		Status	0	NÃO	-21,7797	-46,6305
	06/08/2024 17:11:49	MG - POÇOS DE CALDAS - Próx. Rua Antônio Bertolan	Porta do Motorista aberta		Status	0	NÃO	-21,7797	-46,6305
	06/08/2024 17:11:49	MG - POÇOS DE CALDAS - Próx. Rua Antônio Bertolan	Ignição ligada		Status	0	NÃO	-21,7797	-46,6305
	06/08/2024 17:11:49	MG - POÇOS DE CALDAS - Próx. Rua Antônio Bertolan	Parada do Veículo		Alerta de Software	0	NÃO	-21,7797	-46,6305
	06/08/2024 17:09:49	MG - POÇOS DE CALDAS - Próx. Rua Antônio Bertolan	Porta de Baú Violada		Status	0	NÃO	-21,7797	-46,6305
	06/08/2024 17:09:49	MG - POÇOS DE CALDAS - Próx. Rua Antônio Bertolan	Porta do Baú 1 Aberta		Status	0	NÃO	-21,7797	-46,6305
	06/08/2024 17:09:49	MG - POÇOS DE CALDAS - Próx. Rua Antônio Bertolan	Porta do Motorista aberta		Status	0	NÃO	-21,7797	-46,6305
	06/08/2024 17:09:49	MG - POÇOS DE CALDAS - Próx. Rua Antônio Bertolan	Ignição ligada		Status	0	NÃO	-21,7797	-46,6305
	06/08/2024 17:09:49	MG - POÇOS DE CALDAS - Próx. Rua Antônio Bertolan	Parada do Veículo		Alerta de Software	0	NÃO	-21,7797	-46,6305
	06/08/2024 17:07:50	MG - POÇOS DE CALDAS - Próx. Rua Antônio Bertolan	Porta de Baú Violada		Status	0	NÃO	-21,7798	-46,6305
	06/08/2024 17:07:50	MG - POÇOS DE CALDAS - Próx. Rua Antônio Bertolan	Porta do Baú 1 Aberta		Status	0	NÃO	-21,7798	-46,6305
	06/08/2024 17:07:50	MG - POÇOS DE CALDAS - Próx. Rua Antônio Bertolan	Porta do Motorista aberta		Evento	0	NÃO	-21,7798	-46,6305
	06/08/2024 17:07:50	MG - POÇOS DE CALDAS - Próx. Rua Antônio Bertolan	Ignição ligada		Status	0	NÃO	-21,7798	-46,6305
	06/08/2024 17:07:50	MG - POÇOS DE CALDAS - Próx. Rua Antônio Bertolan	Parada do Veículo		Alerta de Software	0	NÃO	-21,7798	-46,6305
	06/08/2024 17:06:45	MG - POÇOS DE CALDAS - Próx. Rua Antônio Bertolan	Porta de Baú Violada		Status	0	NÃO	-21,7798	-46,6305
	06/08/2024 17:06:45	MG - POÇOS DE CALDAS - Próx. Rua Antônio Bertolan	Porta do Baú 1 Aberta		Status	0	NÃO	-21,7798	-46,6305
	06/08/2024 17:06:45	MG - POÇOS DE CALDAS - Próx. Rua Antônio Bertolan	Ignição ligada		Status	0	NÃO	-21,7798	-46,6305
	06/08/2024 17:06:45	MG - POÇOS DE CALDAS - Próx. Rua Antônio Bertolan	Parada do Veículo		Alerta de Software	0	NÃO	-21,7798	-46,6305
	06/08/2024 17:06:01	MG - POÇOS DE CALDAS - Próx. Rua Antônio Bertolan	Porta de Baú Violada		Status	0	NÃO	-21,7798	-46,6305
	06/08/2024 17:06:01	MG - POÇOS DE CALDAS - Próx. Rua Antônio Bertolan	Porta do Baú 1 Aberta		Status	0	NÃO	-21,7798	-46,6305
	06/08/2024 17:06:01	MG - POÇOS DE CALDAS - Próx. Rua Antônio Bertolan	Porta do Motorista aberta		Status	0	NÃO	-21,7798	-46,6305
	06/08/2024 17:06:01	MG - POÇOS DE CALDAS - Próx. Rua Antônio Bertolan	Ignição ligada		Evento	0	NÃO	-21,7798	-46,6305
	06/08/2024 17:06:01	MG - POÇOS DE CALDAS - Próx. Rua Antônio Bertolan	Parada do Veículo		Alerta de Software	0	NÃO	-21,7798	-46,6305
	06/08/2024 17:04:45	MG - POÇOS DE CALDAS - Próx. Rua Antônio Bertolan	Porta de Baú Violada		Status	0	NÃO	-21,7798	-46,6305
	06/08/2024 17:04:45	MG - POÇOS DE CALDAS - Próx. Rua Antônio Bertolan	Porta do Baú 1 Aberta		Status	0	NÃO	-21,7798	-46,6305
	06/08/2024 17:04:45	MG - POÇOS DE CALDAS - Próx. Rua Antônio Bertolan	Porta do Motorista aberta		Status	0	NÃO	-21,7798	-46,6305
	06/08/2024 17:04:45	MG - POÇOS DE CALDAS - Próx. Rua Antônio Bertolan	Parada do Veículo		Alerta de Software	0	NÃO	-21,7798	-46,6305

## RELATÓRIO ANALÍTICO POR VEÍCULO






Período: 06/08/2024 00:00:00 à 14/08/2024 12:00:00

Identificador: RUR4H31 EDIVAN SC 2022

Placa: RUR4H31

- Legenda:**
-  Mensagens enviadas do Veículo (Veículo -> Central)
  -  Mensagens enviadas do Veículo (Controle de Jornada Cliente)
  -  Mensagens enviadas da Central (Central -> Veículo)






Sentido:	Data e Hora:	Localização:	Mensagem:	Modo Emergência	Tipo Mensagem:	Vel. (Km/h)	Log ?	Latitude	Longitude
	06/08/2024 17:02:45	MG - POÇOS DE CALDAS - Próx. Rua Antônio Bertolan	Porta de Baú Violada		Status	0	NÃO	-21,7798	-46,6305
	06/08/2024 17:02:45	MG - POÇOS DE CALDAS - Próx. Rua Antônio Bertolan	Porta do Baú 1 Aberta		Status	0	NÃO	-21,7798	-46,6305
	06/08/2024 17:02:45	MG - POÇOS DE CALDAS - Próx. Rua Antônio Bertolan	Porta do Motorista aberta		Evento	0	NÃO	-21,7798	-46,6305
	06/08/2024 17:02:45	MG - POÇOS DE CALDAS - Próx. Rua Antônio Bertolan	Parada do Veículo		Alerta de Software	0	NÃO	-21,7798	-46,6305
	06/08/2024 17:01:11	MG - POÇOS DE CALDAS - Próx. Rua Antônio Bertolan	Porta de Baú Violada		Status	0	NÃO	-21,7798	-46,6304
	06/08/2024 17:01:11	MG - POÇOS DE CALDAS - Próx. Rua Antônio Bertolan	Porta do Baú 1 Aberta		Status	0	NÃO	-21,7798	-46,6304
	06/08/2024 17:01:11	MG - POÇOS DE CALDAS - Próx. Rua Antônio Bertolan	Parada do Veículo		Alerta de Software	0	NÃO	-21,7798	-46,6304
	06/08/2024 16:59:11	MG - POÇOS DE CALDAS - Próx. Rua Antônio Bertolan	Porta de Baú Violada		Status	0	NÃO	-21,7798	-46,6305
	06/08/2024 16:59:11	MG - POÇOS DE CALDAS - Próx. Rua Antônio Bertolan	Porta do Baú 1 Aberta		Status	0	NÃO	-21,7798	-46,6305
	06/08/2024 16:59:11	MG - POÇOS DE CALDAS - Próx. Rua Antônio Bertolan	Parada do Veículo		Alerta de Software	0	NÃO	-21,7798	-46,6305
	06/08/2024 16:57:11	MG - POÇOS DE CALDAS - Próx. Rua Antônio Bertolan	Porta de Baú Violada		Status	0	NÃO	-21,7798	-46,6304
	06/08/2024 16:57:11	MG - POÇOS DE CALDAS - Próx. Rua Antônio Bertolan	Porta do Baú 1 Aberta		Status	0	NÃO	-21,7798	-46,6304
	06/08/2024 16:57:11	MG - POÇOS DE CALDAS - Próx. Rua Antônio Bertolan	Parada do Veículo		Alerta de Software	0	NÃO	-21,7798	-46,6304
	06/08/2024 16:55:11	MG - POÇOS DE CALDAS - Próx. Rua Antônio Bertolan	Porta de Baú Violada		Status	0	NÃO	-21,7798	-46,6304
	06/08/2024 16:55:11	MG - POÇOS DE CALDAS - Próx. Rua Antônio Bertolan	Porta do Baú 1 Aberta		Status	0	NÃO	-21,7798	-46,6304
	06/08/2024 16:55:11	MG - POÇOS DE CALDAS - Próx. Rua Antônio Bertolan	Parada do Veículo		Alerta de Software	0	NÃO	-21,7798	-46,6304
	06/08/2024 16:53:11	MG - POÇOS DE CALDAS - Próx. Rua Antônio Bertolan	Porta de Baú Violada		Status	0	NÃO	-21,7798	-46,6304
	06/08/2024 16:53:11	MG - POÇOS DE CALDAS - Próx. Rua Antônio Bertolan	Porta do Baú 1 Aberta		Status	0	NÃO	-21,7798	-46,6304
	06/08/2024 16:53:11	MG - POÇOS DE CALDAS - Próx. Rua Antônio Bertolan	Parada do Veículo		Alerta de Software	0	NÃO	-21,7798	-46,6304
	06/08/2024 16:51:11	MG - POÇOS DE CALDAS - Próx. Rua Antônio Bertolan	Porta de Baú Violada		Status	0	NÃO	-21,7797	-46,6304
	06/08/2024 16:51:11	MG - POÇOS DE CALDAS - Próx. Rua Antônio Bertolan	Porta do Baú 1 Aberta		Status	0	NÃO	-21,7797	-46,6304
	06/08/2024 16:51:11	MG - POÇOS DE CALDAS - Próx. Rua Antônio Bertolan	Parada do Veículo		Alerta de Software	0	NÃO	-21,7797	-46,6304
	06/08/2024 16:49:11	MG - POÇOS DE CALDAS - Próx. Rua Antônio Bertolan	Porta de Baú Violada		Status	0	NÃO	-21,7797	-46,6304
	06/08/2024 16:49:11	MG - POÇOS DE CALDAS - Próx. Rua Antônio Bertolan	Porta do Baú 1 Aberta		Status	0	NÃO	-21,7797	-46,6304
	06/08/2024 16:49:11	MG - POÇOS DE CALDAS - Próx. Rua Antônio Bertolan	Parada do Veículo		Alerta de Software	0	NÃO	-21,7797	-46,6304
	06/08/2024 16:47:11	MG - POÇOS DE CALDAS - Próx. Rua Antônio Bertolan	Porta de Baú Violada		Status	0	NÃO	-21,7797	-46,6304
	06/08/2024 16:47:11	MG - POÇOS DE CALDAS - Próx. Rua Antônio Bertolan	Porta do Baú 1 Aberta		Status	0	NÃO	-21,7797	-46,6304
	06/08/2024 16:47:11	MG - POÇOS DE CALDAS - Próx. Rua Antônio Bertolan	Parada do Veículo		Alerta de Software	0	NÃO	-21,7797	-46,6304
	06/08/2024 16:45:11	MG - POÇOS DE CALDAS - Próx. Rua Antônio Bertolan	Porta de Baú Violada		Status	0	NÃO	-21,7797	-46,6304
	06/08/2024 16:45:11	MG - POÇOS DE CALDAS - Próx. Rua Antônio Bertolan	Porta do Baú 1 Aberta		Status	0	NÃO	-21,7797	-46,6304
	06/08/2024 16:45:11	MG - POÇOS DE CALDAS - Próx. Rua Antônio Bertolan	Parada do Veículo		Alerta de Software	0	NÃO	-21,7797	-46,6304
	06/08/2024 16:43:11	MG - POÇOS DE CALDAS - Próx. Rua Antônio Bertolan	Porta de Baú Violada		Status	0	NÃO	-21,7797	-46,6304
	06/08/2024 16:43:11	MG - POÇOS DE CALDAS - Próx. Rua Antônio Bertolan	Porta do Baú 1 Aberta		Status	0	NÃO	-21,7797	-46,6304
	06/08/2024 16:43:11	MG - POÇOS DE CALDAS - Próx. Rua Antônio Bertolan	Parada do Veículo		Alerta de Software	0	NÃO	-21,7797	-46,6304
	06/08/2024 16:41:11	MG - POÇOS DE CALDAS - Próx. Rua Antônio Bertolan	Porta de Baú Violada		Status	0	NÃO	-21,7797	-46,6304
	06/08/2024 16:41:11	MG - POÇOS DE CALDAS - Próx. Rua Antônio Bertolan	Porta do Baú 1 Aberta		Status	0	NÃO	-21,7797	-46,6304
	06/08/2024 16:41:11	MG - POÇOS DE CALDAS - Próx. Rua Antônio Bertolan	Parada do Veículo		Alerta de Software	0	NÃO	-21,7797	-46,6304

































RELATÓRIO ANALÍTICO POR VEÍCULO

Período: 06/08/2024 00:00:00 à 14/08/2024 12:00:00  
Identificador: RUR4H31 EDIVAN SC 2022  
Placa: RUR4H31

- Legenda:**
-  Mensagens enviadas do Veículo (Veículo -> Central)
  -  Mensagens enviadas do Veículo (Controle de Jornada Cliente)
  -  Mensagens enviadas da Central (Central -> Veículo)



Sentido:	Data e Hora:	Localização:	Mensagem:	Modo Emergência	Tipo Mensagem:	Vel. (Km/h)	Log ?	Latitude	Longitude
	06/08/2024 16:39:38	MENSAGEM ENVIADA PELA CENTRAL   Enviada por: integração	MENSAGEM IIVRE:Contatos da BRK 01130281600 WhatsApp 0119978611609!		Macro		-		
	06/08/2024 16:39:11	MG - POÇOS DE CALDAS - Próx. Rua Antônio Bertolan	Porta de Baú Violada		Status	0	NÃO	-21,7797	-46,6304
	06/08/2024 16:39:11	MG - POÇOS DE CALDAS - Próx. Rua Antônio Bertolan	Porta do Baú 1 Aberta		Status	0	NÃO	-21,7797	-46,6304
	06/08/2024 16:39:11	MG - POÇOS DE CALDAS - Próx. Rua Antônio Bertolan	Parada do Veículo		Alerta de Software	0	NÃO	-21,7797	-46,6304
	06/08/2024 16:37:11	MG - POÇOS DE CALDAS - Próx. Rua Antônio Bertolan	Porta de Baú Violada		Status	0	NÃO	-21,7797	-46,6304
	06/08/2024 16:37:11	MG - POÇOS DE CALDAS - Próx. Rua Antônio Bertolan	Porta do Baú 1 Aberta		Status	0	NÃO	-21,7797	-46,6304
	06/08/2024 16:37:11	MG - POÇOS DE CALDAS - Próx. Rua Antônio Bertolan	Parada do Veículo		Alerta de Software	0	NÃO	-21,7797	-46,6304
	06/08/2024 16:37:11	MG - POÇOS DE CALDAS - Próx. Rua Antônio Bertolan	Entrada em Área de Controle 'SP+MG+Rio - Raio 400Km'		Alerta de Software	0	NÃO	-21,7797	-46,6304
	06/08/2024 16:35:11	MG - POÇOS DE CALDAS - Próx. Rua Antônio Bertolan	Porta de Baú Violada		Status	0	NÃO	-21,7797	-46,6304
	06/08/2024 16:35:11	MG - POÇOS DE CALDAS - Próx. Rua Antônio Bertolan	Porta do Baú 1 Aberta		Status	0	NÃO	-21,7797	-46,6304
	06/08/2024 16:35:11	MG - POÇOS DE CALDAS - Próx. Rua Antônio Bertolan	Parada do Veículo		Alerta de Software	0	NÃO	-21,7797	-46,6304
	06/08/2024 16:33:11	MG - POÇOS DE CALDAS - Próx. Rua Antônio Bertolan	Porta de Baú Violada		Status	0	NÃO	-21,7797	-46,6304
	06/08/2024 16:33:11	MG - POÇOS DE CALDAS - Próx. Rua Antônio Bertolan	Porta do Baú 1 Aberta		Status	0	NÃO	-21,7797	-46,6304
	06/08/2024 16:33:11	MG - POÇOS DE CALDAS - Próx. Rua Antônio Bertolan	Parada do Veículo		Alerta de Software	0	NÃO	-21,7797	-46,6304
	06/08/2024 16:31:11	MG - POÇOS DE CALDAS - Próx. Rua Antônio Bertolan	Porta de Baú Violada		Status	0	NÃO	-21,7797	-46,6304
	06/08/2024 16:31:11	MG - POÇOS DE CALDAS - Próx. Rua Antônio Bertolan	Porta do Baú 1 Aberta		Status	0	NÃO	-21,7797	-46,6304
	06/08/2024 16:31:11	MG - POÇOS DE CALDAS - Próx. Rua Antônio Bertolan	Parada do Veículo		Alerta de Software	0	NÃO	-21,7797	-46,6304
	06/08/2024 16:29:11	MG - POÇOS DE CALDAS - Próx. Rua Antônio Bertolan	Porta de Baú Violada		Status	0	NÃO	-21,7797	-46,6305
	06/08/2024 16:29:11	MG - POÇOS DE CALDAS - Próx. Rua Antônio Bertolan	Porta do Baú 1 Aberta		Status	0	NÃO	-21,7797	-46,6305
	06/08/2024 16:29:11	MG - POÇOS DE CALDAS - Próx. Rua Antônio Bertolan	Parada do Veículo		Alerta de Software	0	NÃO	-21,7797	-46,6305
	06/08/2024 16:27:11	MG - POÇOS DE CALDAS - Próx. Rua Antônio Bertolan	Porta de Baú Violada		Status	0	NÃO	-21,7797	-46,6305
	06/08/2024 16:27:11	MG - POÇOS DE CALDAS - Próx. Rua Antônio Bertolan	Porta do Baú 1 Aberta		Status	0	NÃO	-21,7797	-46,6305
	06/08/2024 16:27:11	MG - POÇOS DE CALDAS - Próx. Rua Antônio Bertolan	Parada do Veículo		Alerta de Software	0	NÃO	-21,7797	-46,6305
	06/08/2024 16:25:11	MG - POÇOS DE CALDAS - Próx. Rua Antônio Bertolan	Porta de Baú Violada		Status	0	NÃO	-21,7797	-46,6305
	06/08/2024 16:25:11	MG - POÇOS DE CALDAS - Próx. Rua Antônio Bertolan	Porta do Baú 1 Aberta		Status	0	NÃO	-21,7797	-46,6305
	06/08/2024 16:25:11	MG - POÇOS DE CALDAS - Próx. Rua Antônio Bertolan	Parada do Veículo		Alerta de Software	0	NÃO	-21,7797	-46,6305
	06/08/2024 16:23:11	MG - POÇOS DE CALDAS - Próx. Rua Antônio Bertolan	Porta de Baú Violada		Status	0	NÃO	-21,7797	-46,6305
	06/08/2024 16:23:11	MG - POÇOS DE CALDAS - Próx. Rua Antônio Bertolan	Porta do Baú 1 Aberta		Status	0	NÃO	-21,7797	-46,6305
	06/08/2024 16:23:11	MG - POÇOS DE CALDAS - Próx. Rua Antônio Bertolan	Parada do Veículo		Alerta de Software	0	NÃO	-21,7797	-46,6305
	06/08/2024 16:21:11	MG - POÇOS DE CALDAS - Próx. Rua Antônio Bertolan	Porta de Baú Violada		Status	0	NÃO	-21,7797	-46,6305
	06/08/2024 16:21:11	MG - POÇOS DE CALDAS - Próx. Rua Antônio Bertolan	Porta do Baú 1 Aberta		Status	0	NÃO	-21,7797	-46,6305
	06/08/2024 16:21:11	MG - POÇOS DE CALDAS - Próx. Rua Antônio Bertolan	Parada do Veículo		Alerta de Software	0	NÃO	-21,7797	-46,6305
	06/08/2024 16:19:39	MG - POÇOS DE CALDAS - Próx. Rua Antônio Bertolan	Porta de Baú Violada		Status	0	NÃO	-21,7797	-46,6305
	06/08/2024 16:19:39	MG - POÇOS DE CALDAS - Próx. Rua Antônio Bertolan	Porta do Baú 1 Aberta		Status	0	NÃO	-21,7797	-46,6305
	06/08/2024 16:19:39	MG - POÇOS DE CALDAS - Próx. Rua Antônio Bertolan	Porta do Motorista aberta		Evento	0	NÃO	-21,7797	-46,6305
	06/08/2024 16:19:39	MG - POÇOS DE CALDAS - Próx. Rua Antônio Bertolan	Parada do Veículo		Alerta de Software	0	NÃO	-21,7797	-46,6305
	06/08/2024 16:19:11	MG - POÇOS DE CALDAS - Próx. Rua Antônio Bertolan	Porta de Baú Violada		Status	0	NÃO	-21,7797	-46,6305

## RELATÓRIO ANALÍTICO POR VEÍCULO

Período: 06/08/2024 00:00:00 à 14/08/2024 12:00:00

Identificador: RUR4H31 EDIVAN SC 2022

Placa: RUR4H31

- Legenda:**
-  Mensagens enviadas do Veículo (Veículo -> Central)
  -  Mensagens enviadas do Veículo (Controle de Jornada Cliente)
  -  Mensagens enviadas da Central (Central -> Veículo)






Sentido:	Data e Hora:	Localização:	Mensagem:	Modo Emergência	Tipo Mensagem:	Vel. (Km/h)	Log ?	Latitude	Longitude
	06/08/2024 16:19:11	MG - POÇOS DE CALDAS - Próx. Rua Antônio Bertolan	Porta do Baú 1 Aberta		Status	0	NÃO	-21,7797	-46,6305
	06/08/2024 16:19:11	MG - POÇOS DE CALDAS - Próx. Rua Antônio Bertolan	Parada do Veículo		Alerta de Software	0	NÃO	-21,7797	-46,6305
	06/08/2024 16:18:28	MG - POÇOS DE CALDAS - Próx. Rua Antônio Bertolan	Porta de Baú Violada		Status	0	NÃO	-21,7797	-46,6305
	06/08/2024 16:18:28	MG - POÇOS DE CALDAS - Próx. Rua Antônio Bertolan	Porta do Baú 1 Aberta		Status	0	NÃO	-21,7797	-46,6305
	06/08/2024 16:18:28	MG - POÇOS DE CALDAS - Próx. Rua Antônio Bertolan	Porta do Motorista aberta		Evento	0	NÃO	-21,7797	-46,6305
	06/08/2024 16:18:28	MG - POÇOS DE CALDAS - Próx. Rua Antônio Bertolan	Parada do Veículo		Alerta de Software	0	NÃO	-21,7797	-46,6305
	06/08/2024 16:17:39	MG - POÇOS DE CALDAS - Próx. Rua Antônio Bertolan	Porta de Baú Violada		Status	0	NÃO	-21,7797	-46,6305
	06/08/2024 16:17:39	MG - POÇOS DE CALDAS - Próx. Rua Antônio Bertolan	Porta do Baú 1 Aberta		Status	0	NÃO	-21,7797	-46,6305
	06/08/2024 16:17:39	MG - POÇOS DE CALDAS - Próx. Rua Antônio Bertolan	Porta do Motorista aberta		Evento	0	NÃO	-21,7797	-46,6305
	06/08/2024 16:17:39	MG - POÇOS DE CALDAS - Próx. Rua Antônio Bertolan	Parada do Veículo		Alerta de Software	0	NÃO	-21,7797	-46,6305
	06/08/2024 16:17:11	MG - POÇOS DE CALDAS - Próx. Rua Antônio Bertolan	Porta de Baú Violada		Status	0	NÃO	-21,7797	-46,6305
	06/08/2024 16:17:11	MG - POÇOS DE CALDAS - Próx. Rua Antônio Bertolan	Porta do Baú 1 Aberta		Status	0	NÃO	-21,7797	-46,6305
	06/08/2024 16:17:11	MG - POÇOS DE CALDAS - Próx. Rua Antônio Bertolan	Porta do Motorista aberta		Evento	0	NÃO	-21,7797	-46,6305
	06/08/2024 16:17:11	MG - POÇOS DE CALDAS - Próx. Rua Antônio Bertolan	Parada do Veículo		Alerta de Software	0	NÃO	-21,7797	-46,6305
	06/08/2024 16:16:49	MG - POÇOS DE CALDAS - Próx. Rua Antônio Bertolan	Porta de Baú Violada		Status	0	NÃO	-21,7797	-46,6305
	06/08/2024 16:16:49	MG - POÇOS DE CALDAS - Próx. Rua Antônio Bertolan	Porta do Baú 1 Aberta		Status	0	NÃO	-21,7797	-46,6305
	06/08/2024 16:16:49	MG - POÇOS DE CALDAS - Próx. Rua Antônio Bertolan	Parada do Veículo		Alerta de Software	0	NÃO	-21,7797	-46,6305
	06/08/2024 16:14:49	MG - POÇOS DE CALDAS - Próx. Rua Antônio Bertolan	Porta de Baú Violada		Status	0	NÃO	-21,7797	-46,6305
	06/08/2024 16:14:49	MG - POÇOS DE CALDAS - Próx. Rua Antônio Bertolan	Porta do Baú 1 Aberta		Status	0	NÃO	-21,7797	-46,6305
	06/08/2024 16:14:49	MG - POÇOS DE CALDAS - Próx. Rua Antônio Bertolan	Porta do Motorista aberta		Status	0	NÃO	-21,7797	-46,6305
	06/08/2024 16:14:49	MG - POÇOS DE CALDAS - Próx. Rua Antônio Bertolan	Parada do Veículo		Alerta de Software	0	NÃO	-21,7797	-46,6305
	06/08/2024 16:12:49	MG - POÇOS DE CALDAS - Próx. Rua Antônio Bertolan	Porta de Baú Violada		Status	0	NÃO	-21,7797	-46,6305
	06/08/2024 16:12:49	MG - POÇOS DE CALDAS - Próx. Rua Antônio Bertolan	Porta do Baú 1 Aberta		Status	0	NÃO	-21,7797	-46,6305
	06/08/2024 16:12:49	MG - POÇOS DE CALDAS - Próx. Rua Antônio Bertolan	Porta do Motorista aberta		Status	0	NÃO	-21,7797	-46,6305
	06/08/2024 16:12:49	MG - POÇOS DE CALDAS - Próx. Rua Antônio Bertolan	Parada do Veículo		Alerta de Software	0	NÃO	-21,7797	-46,6305
	06/08/2024 16:10:49	MG - POÇOS DE CALDAS - Próx. Rua Antônio Bertolan	Porta de Baú Violada		Status	0	NÃO	-21,7797	-46,6305
	06/08/2024 16:10:49	MG - POÇOS DE CALDAS - Próx. Rua Antônio Bertolan	Porta do Baú 1 Aberta		Status	0	NÃO	-21,7797	-46,6305
	06/08/2024 16:10:49	MG - POÇOS DE CALDAS - Próx. Rua Antônio Bertolan	Porta do Motorista aberta		Status	0	NÃO	-21,7797	-46,6305
	06/08/2024 16:10:49	MG - POÇOS DE CALDAS - Próx. Rua Antônio Bertolan	Parada do Veículo		Alerta de Software	0	NÃO	-21,7797	-46,6305
	06/08/2024 16:08:49	MG - POÇOS DE CALDAS - Próx. Rua Antônio Bertolan	Porta de Baú Violada		Status	0	NÃO	-21,7797	-46,6305
	06/08/2024 16:08:49	MG - POÇOS DE CALDAS - Próx. Rua Antônio Bertolan	Porta do Baú 1 Aberta		Status	0	NÃO	-21,7797	-46,6305
	06/08/2024 16:08:49	MG - POÇOS DE CALDAS - Próx. Rua Antônio Bertolan	Porta do Motorista aberta		Status	0	NÃO	-21,7797	-46,6305
	06/08/2024 16:08:49	MG - POÇOS DE CALDAS - Próx. Rua Antônio Bertolan	Parada do Veículo		Alerta de Software	0	NÃO	-21,7797	-46,6305
	06/08/2024 16:06:49	MG - POÇOS DE CALDAS - Próx. Rua Antônio Bertolan	Porta de Baú Violada		Status	0	NÃO	-21,7797	-46,6305
	06/08/2024 16:06:49	MG - POÇOS DE CALDAS - Próx. Rua Antônio Bertolan	Porta do Baú 1 Aberta		Status	0	NÃO	-21,7797	-46,6305
	06/08/2024 16:06:49	MG - POÇOS DE CALDAS - Próx. Rua Antônio Bertolan	Porta do Motorista aberta		Status	0	NÃO	-21,7797	-46,6305
	06/08/2024 16:06:49	MG - POÇOS DE CALDAS - Próx. Rua Antônio Bertolan	Parada do Veículo		Alerta de Software	0	NÃO	-21,7797	-46,6305

## RELATÓRIO ANALÍTICO POR VEÍCULO



















Período: 06/08/2024 00:00:00 à 14/08/2024 12:00:00

Identificador: RUR4H31 EDIVAN SC 2022

Placa: RUR4H31

- Legenda:**
-  Mensagens enviadas do Veículo (Veículo -> Central)
  -  Mensagens enviadas do Veículo (Controle de Jornada Cliente)
  -  Mensagens enviadas da Central (Central -> Veículo)






Sentido:	Data e Hora:	Localização:	Mensagem:	Modo Emergência	Tipo Mensagem:	Vel. (Km/h)	Log ?	Latitude	Longitude
	06/08/2024 16:04:49	MG - POÇOS DE CALDAS - Próx. Rua Antônio Bertolan	Porta de Baú Violada		Status	0	NÃO	-21,7797	-46,6305
	06/08/2024 16:04:49	MG - POÇOS DE CALDAS - Próx. Rua Antônio Bertolan	Porta do Baú 1 Aberta		Status	0	NÃO	-21,7797	-46,6305
	06/08/2024 16:04:49	MG - POÇOS DE CALDAS - Próx. Rua Antônio Bertolan	Porta do Motorista aberta		Status	0	NÃO	-21,7797	-46,6305
	06/08/2024 16:04:49	MG - POÇOS DE CALDAS - Próx. Rua Antônio Bertolan	Parada do Veículo		Alerta de Software	0	NÃO	-21,7797	-46,6305
	06/08/2024 16:02:49	MG - POÇOS DE CALDAS - Próx. Rua Antônio Bertolan	Porta de Baú Violada		Status	0	NÃO	-21,7797	-46,6305
	06/08/2024 16:02:49	MG - POÇOS DE CALDAS - Próx. Rua Antônio Bertolan	Porta do Baú 1 Aberta		Status	0	NÃO	-21,7797	-46,6305
	06/08/2024 16:02:49	MG - POÇOS DE CALDAS - Próx. Rua Antônio Bertolan	Porta do Motorista aberta		Status	0	NÃO	-21,7797	-46,6305
	06/08/2024 16:02:49	MG - POÇOS DE CALDAS - Próx. Rua Antônio Bertolan	Parada do Veículo		Alerta de Software	0	NÃO	-21,7797	-46,6305
	06/08/2024 16:00:49	MG - POÇOS DE CALDAS - Próx. Rua Antônio Bertolan	Porta de Baú Violada		Status	0	NÃO	-21,7797	-46,6305
	06/08/2024 16:00:49	MG - POÇOS DE CALDAS - Próx. Rua Antônio Bertolan	Porta do Baú 1 Aberta		Status	0	NÃO	-21,7797	-46,6305
	06/08/2024 16:00:49	MG - POÇOS DE CALDAS - Próx. Rua Antônio Bertolan	Porta do Motorista aberta		Status	0	NÃO	-21,7797	-46,6305
	06/08/2024 16:00:49	MG - POÇOS DE CALDAS - Próx. Rua Antônio Bertolan	Parada do Veículo		Alerta de Software	0	NÃO	-21,7797	-46,6305
	06/08/2024 15:58:49	MG - POÇOS DE CALDAS - Próx. Rua Antônio Bertolan	Porta de Baú Violada		Status	0	NÃO	-21,7798	-46,6305
	06/08/2024 15:58:49	MG - POÇOS DE CALDAS - Próx. Rua Antônio Bertolan	Porta do Baú 1 Aberta		Status	0	NÃO	-21,7798	-46,6305
	06/08/2024 15:58:49	MG - POÇOS DE CALDAS - Próx. Rua Antônio Bertolan	Porta do Motorista aberta		Status	0	NÃO	-21,7798	-46,6305
	06/08/2024 15:58:49	MG - POÇOS DE CALDAS - Próx. Rua Antônio Bertolan	Parada do Veículo		Alerta de Software	0	NÃO	-21,7798	-46,6305
	06/08/2024 15:56:49	MG - POÇOS DE CALDAS - Próx. Rua Antônio Bertolan	Porta de Baú Violada		Status	0	NÃO	-21,7798	-46,6305
	06/08/2024 15:56:49	MG - POÇOS DE CALDAS - Próx. Rua Antônio Bertolan	Porta do Baú 1 Aberta		Status	0	NÃO	-21,7798	-46,6305
	06/08/2024 15:56:49	MG - POÇOS DE CALDAS - Próx. Rua Antônio Bertolan	Porta do Motorista aberta		Status	0	NÃO	-21,7798	-46,6305
	06/08/2024 15:56:49	MG - POÇOS DE CALDAS - Próx. Rua Antônio Bertolan	Parada do Veículo		Alerta de Software	0	NÃO	-21,7798	-46,6305
	06/08/2024 15:54:49	MG - POÇOS DE CALDAS - Próx. Rua Antônio Bertolan	Porta de Baú Violada		Status	0	NÃO	-21,7798	-46,6305
	06/08/2024 15:54:49	MG - POÇOS DE CALDAS - Próx. Rua Antônio Bertolan	Porta do Baú 1 Aberta		Status	0	NÃO	-21,7798	-46,6305
	06/08/2024 15:54:49	MG - POÇOS DE CALDAS - Próx. Rua Antônio Bertolan	Porta do Motorista aberta		Status	0	NÃO	-21,7798	-46,6305
	06/08/2024 15:54:49	MG - POÇOS DE CALDAS - Próx. Rua Antônio Bertolan	Parada do Veículo		Alerta de Software	0	NÃO	-21,7798	-46,6305
	06/08/2024 15:52:49	MG - POÇOS DE CALDAS - Próx. Rua Antônio Bertolan	Porta de Baú Violada		Status	0	NÃO	-21,7798	-46,6305
	06/08/2024 15:52:49	MG - POÇOS DE CALDAS - Próx. Rua Antônio Bertolan	Porta do Baú 1 Aberta		Status	0	NÃO	-21,7798	-46,6305
	06/08/2024 15:52:49	MG - POÇOS DE CALDAS - Próx. Rua Antônio Bertolan	Porta do Motorista aberta		Status	0	NÃO	-21,7798	-46,6305
	06/08/2024 15:52:49	MG - POÇOS DE CALDAS - Próx. Rua Antônio Bertolan	Parada do Veículo		Alerta de Software	0	NÃO	-21,7798	-46,6305
	06/08/2024 15:50:49	MG - POÇOS DE CALDAS - Próx. Rua Antônio Bertolan	Porta de Baú Violada		Status	0	NÃO	-21,7797	-46,6305
	06/08/2024 15:50:49	MG - POÇOS DE CALDAS - Próx. Rua Antônio Bertolan	Porta do Baú 1 Aberta		Status	0	NÃO	-21,7797	-46,6305
	06/08/2024 15:50:49	MG - POÇOS DE CALDAS - Próx. Rua Antônio Bertolan	Porta do Motorista aberta		Status	0	NÃO	-21,7797	-46,6305
	06/08/2024 15:50:49	MG - POÇOS DE CALDAS - Próx. Rua Antônio Bertolan	Parada do Veículo		Alerta de Software	0	NÃO	-21,7797	-46,6305
	06/08/2024 15:48:49	MG - POÇOS DE CALDAS - Próx. Rua Antônio Bertolan	Porta de Baú Violada		Status	0	NÃO	-21,7797	-46,6305
	06/08/2024 15:48:49	MG - POÇOS DE CALDAS - Próx. Rua Antônio Bertolan	Porta do Baú 1 Aberta		Status	0	NÃO	-21,7797	-46,6305
	06/08/2024 15:48:49	MG - POÇOS DE CALDAS - Próx. Rua Antônio Bertolan	Porta do Motorista aberta		Status	0	NÃO	-21,7797	-46,6305
	06/08/2024 15:48:49	MG - POÇOS DE CALDAS - Próx. Rua Antônio Bertolan	Parada do Veículo		Alerta de Software	0	NÃO	-21,7797	-46,6305
	06/08/2024 15:46:49	MG - POÇOS DE CALDAS - Próx. Rua Antônio Bertolan	Porta de Baú Violada		Status	0	NÃO	-21,7797	-46,6305

## RELATÓRIO ANALÍTICO POR VEÍCULO




Período: 06/08/2024 00:00:00 à 14/08/2024 12:00:00

Identificador: RUR4H31 EDIVAN SC 2022

Placa: RUR4H31

- Legenda:**
-  Mensagens enviadas do Veículo (Veículo -> Central)
  -  Mensagens enviadas do Veículo (Controle de Jornada Cliente)
  -  Mensagens enviadas da Central (Central -> Veículo)



Sentido:	Data e Hora:	Localização:	Mensagem:	Modo Emergência	Tipo Mensagem:	Vel. (Km/h)	Log ?	Latitude	Longitude
	06/08/2024 15:46:49	MG - POÇOS DE CALDAS - Próx. Rua Antônio Bertolan	Porta do Baú 1 Aberta		Status	0	NÃO	-21,7797	-46,6305
	06/08/2024 15:46:49	MG - POÇOS DE CALDAS - Próx. Rua Antônio Bertolan	Porta do Motorista aberta		Status	0	NÃO	-21,7797	-46,6305
	06/08/2024 15:46:49	MG - POÇOS DE CALDAS - Próx. Rua Antônio Bertolan	Parada do Veículo		Alerta de Software	0	NÃO	-21,7797	-46,6305
	06/08/2024 15:44:49	MG - POÇOS DE CALDAS - Próx. Rua Antônio Bertolan	Porta de Baú Violada		Status	0	NÃO	-21,7797	-46,6305
	06/08/2024 15:44:49	MG - POÇOS DE CALDAS - Próx. Rua Antônio Bertolan	Porta do Baú 1 Aberta		Status	0	NÃO	-21,7797	-46,6305
	06/08/2024 15:44:49	MG - POÇOS DE CALDAS - Próx. Rua Antônio Bertolan	Porta do Motorista aberta		Status	0	NÃO	-21,7797	-46,6305
	06/08/2024 15:44:49	MG - POÇOS DE CALDAS - Próx. Rua Antônio Bertolan	Parada do Veículo		Alerta de Software	0	NÃO	-21,7797	-46,6305
	06/08/2024 15:42:49	MG - POÇOS DE CALDAS - Próx. Rua Antônio Bertolan	Porta de Baú Violada		Status	0	NÃO	-21,7797	-46,6305
	06/08/2024 15:42:49	MG - POÇOS DE CALDAS - Próx. Rua Antônio Bertolan	Porta do Baú 1 Aberta		Status	0	NÃO	-21,7797	-46,6305
	06/08/2024 15:42:49	MG - POÇOS DE CALDAS - Próx. Rua Antônio Bertolan	Porta do Motorista aberta		Status	0	NÃO	-21,7797	-46,6305
	06/08/2024 15:42:49	MG - POÇOS DE CALDAS - Próx. Rua Antônio Bertolan	Parada do Veículo		Alerta de Software	0	NÃO	-21,7797	-46,6305
	06/08/2024 15:40:50	MG - POÇOS DE CALDAS - Próx. Rua Antônio Bertolan	Porta de Baú Violada		Status	0	NÃO	-21,7797	-46,6305
	06/08/2024 15:40:50	MG - POÇOS DE CALDAS - Próx. Rua Antônio Bertolan	Porta do Baú 1 Aberta		Status	0	NÃO	-21,7797	-46,6305
	06/08/2024 15:40:50	MG - POÇOS DE CALDAS - Próx. Rua Antônio Bertolan	Porta do Motorista aberta		Evento	0	NÃO	-21,7797	-46,6305
	06/08/2024 15:40:50	MG - POÇOS DE CALDAS - Próx. Rua Antônio Bertolan	Parada do Veículo		Alerta de Software	0	NÃO	-21,7797	-46,6305
	06/08/2024 15:40:11	MG - POÇOS DE CALDAS - Próx. Rua Antônio Bertolan	Porta de Baú Violada		Status	0	NÃO	-21,7797	-46,6305
	06/08/2024 15:40:11	MG - POÇOS DE CALDAS - Próx. Rua Antônio Bertolan	Porta do Baú 1 Aberta		Status	0	NÃO	-21,7797	-46,6305
	06/08/2024 15:40:11	MG - POÇOS DE CALDAS - Próx. Rua Antônio Bertolan	Parada do Veículo		Alerta de Software	0	NÃO	-21,7797	-46,6305
	06/08/2024 15:38:11	MG - POÇOS DE CALDAS - Próx. Rua Antônio Bertolan	Porta de Baú Violada		Status	0	NÃO	-21,7797	-46,6305
	06/08/2024 15:38:11	MG - POÇOS DE CALDAS - Próx. Rua Antônio Bertolan	Porta do Baú 1 Aberta		Status	0	NÃO	-21,7797	-46,6305
	06/08/2024 15:38:11	MG - POÇOS DE CALDAS - Próx. Rua Antônio Bertolan	Parada do Veículo		Alerta de Software	0	NÃO	-21,7797	-46,6305
	06/08/2024 15:36:11	MG - POÇOS DE CALDAS - Próx. Rua Antônio Bertolan	Porta de Baú Violada		Status	0	NÃO	-21,7797	-46,6305
	06/08/2024 15:36:11	MG - POÇOS DE CALDAS - Próx. Rua Antônio Bertolan	Porta do Baú 1 Aberta		Status	0	NÃO	-21,7797	-46,6305
	06/08/2024 15:36:11	MG - POÇOS DE CALDAS - Próx. Rua Antônio Bertolan	Parada do Veículo		Alerta de Software	0	NÃO	-21,7797	-46,6305
	06/08/2024 15:34:11	MG - POÇOS DE CALDAS - Próx. Rua Antônio Bertolan	Porta de Baú Violada		Status	0	NÃO	-21,7797	-46,6305
	06/08/2024 15:34:11	MG - POÇOS DE CALDAS - Próx. Rua Antônio Bertolan	Porta do Baú 1 Aberta		Status	0	NÃO	-21,7797	-46,6305
	06/08/2024 15:34:11	MG - POÇOS DE CALDAS - Próx. Rua Antônio Bertolan	Parada do Veículo		Alerta de Software	0	NÃO	-21,7797	-46,6305
	06/08/2024 15:32:11	MG - POÇOS DE CALDAS - Próx. Rua Antônio Bertolan	Porta de Baú Violada		Status	0	NÃO	-21,7797	-46,6304
	06/08/2024 15:32:11	MG - POÇOS DE CALDAS - Próx. Rua Antônio Bertolan	Porta do Baú 1 Aberta		Status	0	NÃO	-21,7797	-46,6304
	06/08/2024 15:32:11	MG - POÇOS DE CALDAS - Próx. Rua Antônio Bertolan	Parada do Veículo		Alerta de Software	0	NÃO	-21,7797	-46,6304
	06/08/2024 15:30:11	MG - POÇOS DE CALDAS - Próx. Rua Antônio Bertolan	Porta de Baú Violada		Status	0	NÃO	-21,7797	-46,6304
	06/08/2024 15:30:11	MG - POÇOS DE CALDAS - Próx. Rua Antônio Bertolan	Porta do Baú 1 Aberta		Status	0	NÃO	-21,7797	-46,6304
	06/08/2024 15:30:11	MG - POÇOS DE CALDAS - Próx. Rua Antônio Bertolan	Parada do Veículo		Alerta de Software	0	NÃO	-21,7797	-46,6304
	06/08/2024 15:28:11	MG - POÇOS DE CALDAS - Próx. Rua Antônio Bertolan	Porta de Baú Violada		Status	0	NÃO	-21,7797	-46,6304
	06/08/2024 15:28:11	MG - POÇOS DE CALDAS - Próx. Rua Antônio Bertolan	Porta do Baú 1 Aberta		Status	0	NÃO	-21,7797	-46,6304
	06/08/2024 15:28:11	MG - POÇOS DE CALDAS - Próx. Rua Antônio Bertolan	Parada do Veículo		Alerta de Software	0	NÃO	-21,7797	-46,6304
	06/08/2024 15:26:11	MG - POÇOS DE CALDAS - Próx. Rua Antônio Bertolan	Porta de Baú Violada		Status	0	NÃO	-21,7797	-46,6304

## RELATÓRIO ANALÍTICO POR VEÍCULO

Período: 06/08/2024 00:00:00 à 14/08/2024 12:00:00

Identificador: RUR4H31 EDIVAN SC 2022

Placa: RUR4H31

- Legenda:**
-  Mensagens enviadas do Veículo (Veículo -> Central)
  -  Mensagens enviadas do Veículo (Controle de Jornada Cliente)
  -  Mensagens enviadas da Central (Central -> Veículo)



Sentido:	Data e Hora:	Localização:	Mensagem:	Modo Emergência	Tipo Mensagem:	Vel. (Km/h)	Log ?	Latitude	Longitude
	06/08/2024 15:26:11	MG - POÇOS DE CALDAS - Próx. Rua Antônio Bertolan	Porta do Baú 1 Aberta		Status	0	NÃO	-21,7797	-46,6304
	06/08/2024 15:26:11	MG - POÇOS DE CALDAS - Próx. Rua Antônio Bertolan	Parada do Veículo		Alerta de Software	0	NÃO	-21,7797	-46,6304
	06/08/2024 15:24:11	MG - POÇOS DE CALDAS - Próx. Rua Antônio Bertolan	Porta de Baú Violada		Status	0	NÃO	-21,7797	-46,6304
	06/08/2024 15:24:11	MG - POÇOS DE CALDAS - Próx. Rua Antônio Bertolan	Porta do Baú 1 Aberta		Status	0	NÃO	-21,7797	-46,6304
	06/08/2024 15:24:11	MG - POÇOS DE CALDAS - Próx. Rua Antônio Bertolan	Parada do Veículo		Alerta de Software	0	NÃO	-21,7797	-46,6304
	06/08/2024 15:22:11	MG - POÇOS DE CALDAS - Próx. Rua Antônio Bertolan	Porta de Baú Violada		Status	0	NÃO	-21,7797	-46,6304
	06/08/2024 15:22:11	MG - POÇOS DE CALDAS - Próx. Rua Antônio Bertolan	Porta do Baú 1 Aberta		Status	0	NÃO	-21,7797	-46,6304
	06/08/2024 15:22:11	MG - POÇOS DE CALDAS - Próx. Rua Antônio Bertolan	Parada do Veículo		Alerta de Software	0	NÃO	-21,7797	-46,6304
	06/08/2024 15:20:11	MG - POÇOS DE CALDAS - Próx. Rua Antônio Bertolan	Porta de Baú Violada		Status	0	NÃO	-21,7797	-46,6305
	06/08/2024 15:20:11	MG - POÇOS DE CALDAS - Próx. Rua Antônio Bertolan	Porta do Baú 1 Aberta		Status	0	NÃO	-21,7797	-46,6305
	06/08/2024 15:20:11	MG - POÇOS DE CALDAS - Próx. Rua Antônio Bertolan	Parada do Veículo		Alerta de Software	0	NÃO	-21,7797	-46,6305
	06/08/2024 15:18:11	MG - POÇOS DE CALDAS - Próx. Rua Antônio Bertolan	Porta de Baú Violada		Status	0	NÃO	-21,7797	-46,6305
	06/08/2024 15:18:11	MG - POÇOS DE CALDAS - Próx. Rua Antônio Bertolan	Porta do Baú 1 Aberta		Status	0	NÃO	-21,7797	-46,6305
	06/08/2024 15:18:11	MG - POÇOS DE CALDAS - Próx. Rua Antônio Bertolan	Parada do Veículo		Alerta de Software	0	NÃO	-21,7797	-46,6305
	06/08/2024 15:16:11	MG - POÇOS DE CALDAS - Próx. Rua Antônio Bertolan	Porta de Baú Violada		Status	0	NÃO	-21,7797	-46,6305
	06/08/2024 15:16:11	MG - POÇOS DE CALDAS - Próx. Rua Antônio Bertolan	Porta do Baú 1 Aberta		Status	0	NÃO	-21,7797	-46,6305
	06/08/2024 15:16:11	MG - POÇOS DE CALDAS - Próx. Rua Antônio Bertolan	Parada do Veículo		Alerta de Software	0	NÃO	-21,7797	-46,6305
	06/08/2024 15:14:11	MG - POÇOS DE CALDAS - Próx. Rua Antônio Bertolan	Porta de Baú Violada		Status	0	NÃO	-21,7797	-46,6305
	06/08/2024 15:14:11	MG - POÇOS DE CALDAS - Próx. Rua Antônio Bertolan	Porta do Baú 1 Aberta		Status	0	NÃO	-21,7797	-46,6305
	06/08/2024 15:14:11	MG - POÇOS DE CALDAS - Próx. Rua Antônio Bertolan	Parada do Veículo		Alerta de Software	0	NÃO	-21,7797	-46,6305
	06/08/2024 15:12:11	MG - POÇOS DE CALDAS - Próx. Rua Antônio Bertolan	Porta de Baú Violada		Status	0	NÃO	-21,7797	-46,6305
	06/08/2024 15:12:11	MG - POÇOS DE CALDAS - Próx. Rua Antônio Bertolan	Porta do Baú 1 Aberta		Status	0	NÃO	-21,7797	-46,6305
	06/08/2024 15:12:11	MG - POÇOS DE CALDAS - Próx. Rua Antônio Bertolan	Parada do Veículo		Alerta de Software	0	NÃO	-21,7797	-46,6305
	06/08/2024 15:10:11	MG - POÇOS DE CALDAS - Próx. Rua Antônio Bertolan	Porta de Baú Violada		Status	0	NÃO	-21,7797	-46,6305
	06/08/2024 15:10:11	MG - POÇOS DE CALDAS - Próx. Rua Antônio Bertolan	Porta do Baú 1 Aberta		Evento	0	NÃO	-21,7797	-46,6305
	06/08/2024 15:10:11	MG - POÇOS DE CALDAS - Próx. Rua Antônio Bertolan	Parada do Veículo		Alerta de Software	0	NÃO	-21,7797	-46,6305
	06/08/2024 15:09:55	MG - POÇOS DE CALDAS - Próx. Rua Antônio Bertolan	Porta de Baú Violada		Evento	0	NÃO	-21,7797	-46,6305
	06/08/2024 15:09:55	MG - POÇOS DE CALDAS - Próx. Rua Antônio Bertolan	Parada do Veículo		Alerta de Software	0	NÃO	-21,7797	-46,6305
	06/08/2024 15:09:06	MG - POÇOS DE CALDAS - Próx. Rua Antônio Bertolan	Porta do Baú 1 Fechada		Evento	0	NÃO	-21,7797	-46,6305
	06/08/2024 15:09:06	MG - POÇOS DE CALDAS - Próx. Rua Antônio Bertolan	Parada do Veículo		Alerta de Software	0	NÃO	-21,7797	-46,6305
	06/08/2024 15:08:22	MG - POÇOS DE CALDAS - Próx. Rua Antônio Bertolan	Porta de Baú Violada		Status	0	NÃO	-21,7797	-46,6305
	06/08/2024 15:08:22	MG - POÇOS DE CALDAS - Próx. Rua Antônio Bertolan	Porta do Baú 1 Aberta		Status	0	NÃO	-21,7797	-46,6305
	06/08/2024 15:08:22	MG - POÇOS DE CALDAS - Próx. Rua Antônio Bertolan	Parada do Veículo		Alerta de Software	0	NÃO	-21,7797	-46,6305
	06/08/2024 15:06:22	MG - POÇOS DE CALDAS - Próx. Rua Antônio Bertolan	Porta de Baú Violada		Status	0	NÃO	-21,7797	-46,6305
	06/08/2024 15:06:22	MG - POÇOS DE CALDAS - Próx. Rua Antônio Bertolan	Porta do Baú 1 Aberta		Status	0	NÃO	-21,7797	-46,6305
	06/08/2024 15:06:22	MG - POÇOS DE CALDAS - Próx. Rua Antônio Bertolan	Parada do Veículo		Alerta de Software	0	NÃO	-21,7797	-46,6305
	06/08/2024 15:04:22	MG - POÇOS DE CALDAS - Próx. Rua Antônio Bertolan	Porta de Baú Violada		Status	0	NÃO	-21,7797	-46,6305






## RELATÓRIO ANALÍTICO POR VEÍCULO

Período: 06/08/2024 00:00:00 à 14/08/2024 12:00:00

Identificador: RUR4H31 EDIVAN SC 2022

Placa: RUR4H31

- Legenda:**
-  Mensagens enviadas do Veículo (Veículo -> Central)
  -  Mensagens enviadas do Veículo (Controle de Jornada Cliente)
  -  Mensagens enviadas da Central (Central -> Veículo)



Sentido:	Data e Hora:	Localização:	Mensagem:	Modo Emergência	Tipo Mensagem:	Vel. (Km/h)	Log ?	Latitude	Longitude
	06/08/2024 15:04:22	MG - POÇOS DE CALDAS - Próx. Rua Antônio Bertolan	Porta do Baú 1 Aberta		Status	0	NÃO	-21,7797	-46,6305
	06/08/2024 15:04:22	MG - POÇOS DE CALDAS - Próx. Rua Antônio Bertolan	Parada do Veículo		Alerta de Software	0	NÃO	-21,7797	-46,6305
	06/08/2024 15:02:22	MG - POÇOS DE CALDAS - Próx. Rua Antônio Bertolan	Porta de Baú Violada		Status	0	NÃO	-21,7798	-46,6305
	06/08/2024 15:02:22	MG - POÇOS DE CALDAS - Próx. Rua Antônio Bertolan	Porta do Baú 1 Aberta		Status	0	NÃO	-21,7798	-46,6305
	06/08/2024 15:02:22	MG - POÇOS DE CALDAS - Próx. Rua Antônio Bertolan	Parada do Veículo		Alerta de Software	0	NÃO	-21,7798	-46,6305
	06/08/2024 15:00:22	MG - POÇOS DE CALDAS - Próx. Rua Antônio Bertolan	Porta de Baú Violada		Status	0	NÃO	-21,7798	-46,6305
	06/08/2024 15:00:22	MG - POÇOS DE CALDAS - Próx. Rua Antônio Bertolan	Porta do Baú 1 Aberta		Status	0	NÃO	-21,7798	-46,6305
	06/08/2024 15:00:22	MG - POÇOS DE CALDAS - Próx. Rua Antônio Bertolan	Parada do Veículo		Alerta de Software	0	NÃO	-21,7798	-46,6305
	06/08/2024 15:00:22	MG - POÇOS DE CALDAS - Próx. Rua Antônio Bertolan	Entrada em Área de Controle 'SP+MG+Rio - Raio 400Km'		Alerta de Software	0	NÃO	-21,7798	-46,6305
	06/08/2024 14:58:22	MG - POÇOS DE CALDAS - Próx. Rua Antônio Bertolan	Porta de Baú Violada		Status	0	NÃO	-21,7798	-46,6305
	06/08/2024 14:58:22	MG - POÇOS DE CALDAS - Próx. Rua Antônio Bertolan	Porta do Baú 1 Aberta		Status	0	NÃO	-21,7798	-46,6305
	06/08/2024 14:58:22	MG - POÇOS DE CALDAS - Próx. Rua Antônio Bertolan	Parada do Veículo		Alerta de Software	0	NÃO	-21,7798	-46,6305
	06/08/2024 14:58:22	MG - POÇOS DE CALDAS - Próx. Rua Antônio Bertolan	Entrada em Área de Controle 'SP+MG+Rio - Raio 400Km'		Alerta de Software	0	NÃO	-21,7798	-46,6305
	06/08/2024 14:56:22	MG - POÇOS DE CALDAS - Próx. Rua Antônio Bertolan	Porta de Baú Violada		Status	0	NÃO	-21,7798	-46,6305
	06/08/2024 14:56:22	MG - POÇOS DE CALDAS - Próx. Rua Antônio Bertolan	Porta do Baú 1 Aberta		Status	0	NÃO	-21,7798	-46,6305
	06/08/2024 14:56:22	MG - POÇOS DE CALDAS - Próx. Rua Antônio Bertolan	Parada do Veículo		Alerta de Software	0	NÃO	-21,7798	-46,6305
	06/08/2024 14:54:22	MG - POÇOS DE CALDAS - Próx. Rua Antônio Bertolan	Porta de Baú Violada		Status	0	NÃO	-21,7798	-46,6305
	06/08/2024 14:54:22	MG - POÇOS DE CALDAS - Próx. Rua Antônio Bertolan	Porta do Baú 1 Aberta		Status	0	NÃO	-21,7798	-46,6305
	06/08/2024 14:54:22	MG - POÇOS DE CALDAS - Próx. Rua Antônio Bertolan	Parada do Veículo		Alerta de Software	0	NÃO	-21,7798	-46,6305
	06/08/2024 14:52:22	MG - POÇOS DE CALDAS - Próx. Rua Antônio Bertolan	Porta de Baú Violada		Status	0	NÃO	-21,7798	-46,6305
	06/08/2024 14:52:22	MG - POÇOS DE CALDAS - Próx. Rua Antônio Bertolan	Porta do Baú 1 Aberta		Status	0	NÃO	-21,7798	-46,6305
	06/08/2024 14:52:22	MG - POÇOS DE CALDAS - Próx. Rua Antônio Bertolan	Parada do Veículo		Alerta de Software	0	NÃO	-21,7798	-46,6305
	06/08/2024 14:50:22	MG - POÇOS DE CALDAS - Próx. Rua Antônio Bertolan	Porta de Baú Violada		Status	0	NÃO	-21,7798	-46,6305
	06/08/2024 14:50:22	MG - POÇOS DE CALDAS - Próx. Rua Antônio Bertolan	Porta do Baú 1 Aberta		Status	0	NÃO	-21,7798	-46,6305
	06/08/2024 14:50:22	MG - POÇOS DE CALDAS - Próx. Rua Antônio Bertolan	Parada do Veículo		Alerta de Software	0	NÃO	-21,7798	-46,6305
	06/08/2024 14:48:22	MG - POÇOS DE CALDAS - Próx. Rua Antônio Bertolan	Porta de Baú Violada		Status	0	NÃO	-21,7798	-46,6305
	06/08/2024 14:48:22	MG - POÇOS DE CALDAS - Próx. Rua Antônio Bertolan	Porta do Baú 1 Aberta		Status	0	NÃO	-21,7798	-46,6305
	06/08/2024 14:48:22	MG - POÇOS DE CALDAS - Próx. Rua Antônio Bertolan	Parada do Veículo		Alerta de Software	0	NÃO	-21,7798	-46,6305
	06/08/2024 14:46:22	MG - POÇOS DE CALDAS - Próx. Rua Antônio Bertolan	Porta de Baú Violada		Status	0	NÃO	-21,7798	-46,6305
	06/08/2024 14:46:22	MG - POÇOS DE CALDAS - Próx. Rua Antônio Bertolan	Porta do Baú 1 Aberta		Status	0	NÃO	-21,7798	-46,6305
	06/08/2024 14:46:22	MG - POÇOS DE CALDAS - Próx. Rua Antônio Bertolan	Parada do Veículo		Alerta de Software	0	NÃO	-21,7798	-46,6305
	06/08/2024 14:44:22	MG - POÇOS DE CALDAS - Próx. Rua Antônio Bertolan	Porta de Baú Violada		Status	0	NÃO	-21,7798	-46,6305
	06/08/2024 14:44:22	MG - POÇOS DE CALDAS - Próx. Rua Antônio Bertolan	Porta do Baú 1 Aberta		Status	0	NÃO	-21,7798	-46,6305
	06/08/2024 14:44:22	MG - POÇOS DE CALDAS - Próx. Rua Antônio Bertolan	Parada do Veículo		Alerta de Software	0	NÃO	-21,7798	-46,6305
	06/08/2024 14:42:22	MG - POÇOS DE CALDAS - Próx. Rua Antônio Bertolan	Porta de Baú Violada		Status	0	NÃO	-21,7798	-46,6305
	06/08/2024 14:42:22	MG - POÇOS DE CALDAS - Próx. Rua Antônio Bertolan	Porta do Baú 1 Aberta		Status	0	NÃO	-21,7798	-46,6305
	06/08/2024 14:42:22	MG - POÇOS DE CALDAS - Próx. Rua Antônio Bertolan	Parada do Veículo		Alerta de Software	0	NÃO	-21,7798	-46,6305

## RELATÓRIO ANALÍTICO POR VEÍCULO

Período: 06/08/2024 00:00:00 à 14/08/2024 12:00:00

Identificador: RUR4H31 EDIVAN SC 2022

Placa: RUR4H31

- Legenda:**
-  Mensagens enviadas do Veículo (Veículo -> Central)
  -  Mensagens enviadas do Veículo (Controle de Jornada Cliente)
  -  Mensagens enviadas da Central (Central -> Veículo)



Sentido:	Data e Hora:	Localização:	Mensagem:	Modo Emergência	Tipo Mensagem:	Vel. (Km/h)	Log ?	Latitude	Longitude
	06/08/2024 14:40:22	MG - POÇOS DE CALDAS - Próx. Rua Antônio Bertolan	Porta de Baú Violada		Status	0	NÃO	-21,7798	-46,6305
	06/08/2024 14:40:22	MG - POÇOS DE CALDAS - Próx. Rua Antônio Bertolan	Porta do Baú 1 Aberta		Status	0	NÃO	-21,7798	-46,6305
	06/08/2024 14:40:22	MG - POÇOS DE CALDAS - Próx. Rua Antônio Bertolan	Parada do Veículo		Alerta de Software	0	NÃO	-21,7798	-46,6305
	06/08/2024 14:38:22	MG - POÇOS DE CALDAS - Próx. Rua Antônio Bertolan	Porta de Baú Violada		Status	0	NÃO	-21,7798	-46,6305
	06/08/2024 14:38:22	MG - POÇOS DE CALDAS - Próx. Rua Antônio Bertolan	Porta do Baú 1 Aberta		Status	0	NÃO	-21,7798	-46,6305
	06/08/2024 14:38:22	MG - POÇOS DE CALDAS - Próx. Rua Antônio Bertolan	Parada do Veículo		Alerta de Software	0	NÃO	-21,7798	-46,6305
	06/08/2024 14:36:22	MG - POÇOS DE CALDAS - Próx. Rua Antônio Bertolan	Porta de Baú Violada		Status	0	NÃO	-21,7798	-46,6305
	06/08/2024 14:36:22	MG - POÇOS DE CALDAS - Próx. Rua Antônio Bertolan	Porta do Baú 1 Aberta		Status	0	NÃO	-21,7798	-46,6305
	06/08/2024 14:36:22	MG - POÇOS DE CALDAS - Próx. Rua Antônio Bertolan	Parada do Veículo		Alerta de Software	0	NÃO	-21,7798	-46,6305
	06/08/2024 14:34:22	MG - POÇOS DE CALDAS - Próx. Rua Antônio Bertolan	Porta de Baú Violada		Status	0	NÃO	-21,7798	-46,6304
	06/08/2024 14:34:22	MG - POÇOS DE CALDAS - Próx. Rua Antônio Bertolan	Porta do Baú 1 Aberta		Status	0	NÃO	-21,7798	-46,6304
	06/08/2024 14:34:22	MG - POÇOS DE CALDAS - Próx. Rua Antônio Bertolan	Parada do Veículo		Alerta de Software	0	NÃO	-21,7798	-46,6304
	06/08/2024 14:32:22	MG - POÇOS DE CALDAS - Próx. Rua Antônio Bertolan	Porta de Baú Violada		Status	0	NÃO	-21,7798	-46,6304
	06/08/2024 14:32:22	MG - POÇOS DE CALDAS - Próx. Rua Antônio Bertolan	Porta do Baú 1 Aberta		Status	0	NÃO	-21,7798	-46,6304
	06/08/2024 14:32:22	MG - POÇOS DE CALDAS - Próx. Rua Antônio Bertolan	Parada do Veículo		Alerta de Software	0	NÃO	-21,7798	-46,6304
	06/08/2024 14:30:22	MG - POÇOS DE CALDAS - Próx. Rua Antônio Bertolan	Porta de Baú Violada		Status	0	NÃO	-21,7798	-46,6304
	06/08/2024 14:30:22	MG - POÇOS DE CALDAS - Próx. Rua Antônio Bertolan	Porta do Baú 1 Aberta		Status	0	NÃO	-21,7798	-46,6304
	06/08/2024 14:30:22	MG - POÇOS DE CALDAS - Próx. Rua Antônio Bertolan	Parada do Veículo		Alerta de Software	0	NÃO	-21,7798	-46,6304
	06/08/2024 14:28:22	MG - POÇOS DE CALDAS - Próx. Rua Antônio Bertolan	Porta de Baú Violada		Status	0	NÃO	-21,7798	-46,6304
	06/08/2024 14:28:22	MG - POÇOS DE CALDAS - Próx. Rua Antônio Bertolan	Porta do Baú 1 Aberta		Status	0	NÃO	-21,7798	-46,6304
	06/08/2024 14:28:22	MG - POÇOS DE CALDAS - Próx. Rua Antônio Bertolan	Parada do Veículo		Alerta de Software	0	NÃO	-21,7798	-46,6304
	06/08/2024 14:26:22	MG - POÇOS DE CALDAS - Próx. Rua Antônio Bertolan	Porta de Baú Violada		Status	0	NÃO	-21,7798	-46,6304
	06/08/2024 14:26:22	MG - POÇOS DE CALDAS - Próx. Rua Antônio Bertolan	Porta do Baú 1 Aberta		Status	0	NÃO	-21,7798	-46,6304
	06/08/2024 14:26:22	MG - POÇOS DE CALDAS - Próx. Rua Antônio Bertolan	Parada do Veículo		Alerta de Software	0	NÃO	-21,7798	-46,6304
	06/08/2024 14:24:22	MG - POÇOS DE CALDAS - Próx. Rua Antônio Bertolan	Porta de Baú Violada		Status	0	NÃO	-21,7798	-46,6304
	06/08/2024 14:24:22	MG - POÇOS DE CALDAS - Próx. Rua Antônio Bertolan	Porta do Baú 1 Aberta		Status	0	NÃO	-21,7798	-46,6304
	06/08/2024 14:24:22	MG - POÇOS DE CALDAS - Próx. Rua Antônio Bertolan	Parada do Veículo		Alerta de Software	0	NÃO	-21,7798	-46,6304
	06/08/2024 14:22:22	MG - POÇOS DE CALDAS - Próx. Rua Antônio Bertolan	Porta de Baú Violada		Status	0	NÃO	-21,7798	-46,6304
	06/08/2024 14:22:22	MG - POÇOS DE CALDAS - Próx. Rua Antônio Bertolan	Porta do Baú 1 Aberta		Status	0	NÃO	-21,7798	-46,6304
	06/08/2024 14:22:22	MG - POÇOS DE CALDAS - Próx. Rua Antônio Bertolan	Parada do Veículo		Alerta de Software	0	NÃO	-21,7798	-46,6304
	06/08/2024 14:20:22	MG - POÇOS DE CALDAS - Próx. Rua Antônio Bertolan	Porta de Baú Violada		Status	0	NÃO	-21,7798	-46,6305
	06/08/2024 14:20:22	MG - POÇOS DE CALDAS - Próx. Rua Antônio Bertolan	Porta do Baú 1 Aberta		Status	0	NÃO	-21,7798	-46,6305
	06/08/2024 14:20:22	MG - POÇOS DE CALDAS - Próx. Rua Antônio Bertolan	Parada do Veículo		Alerta de Software	0	NÃO	-21,7798	-46,6305
	06/08/2024 14:18:22	MG - POÇOS DE CALDAS - Próx. Rua Antônio Bertolan	Porta de Baú Violada		Status	0	NÃO	-21,7798	-46,6305
	06/08/2024 14:18:22	MG - POÇOS DE CALDAS - Próx. Rua Antônio Bertolan	Porta do Baú 1 Aberta		Status	0	NÃO	-21,7798	-46,6305
	06/08/2024 14:18:22	MG - POÇOS DE CALDAS - Próx. Rua Antônio Bertolan	Parada do Veículo		Alerta de Software	0	NÃO	-21,7798	-46,6305
	06/08/2024 14:16:22	MG - POÇOS DE CALDAS - Próx. Rua Antônio Bertolan	Porta de Baú Violada		Status	0	NÃO	-21,7798	-46,6304

## RELATÓRIO ANALÍTICO POR VEÍCULO

Período: 06/08/2024 00:00:00 à 14/08/2024 12:00:00

Identificador: RUR4H31 EDIVAN SC 2022

Placa: RUR4H31

- Legenda:**
-  Mensagens enviadas do Veículo (Veículo -> Central)
  -  Mensagens enviadas do Veículo (Controle de Jornada Cliente)
  -  Mensagens enviadas da Central (Central -> Veículo)



Sentido:	Data e Hora:	Localização:	Mensagem:	Modo Emergência	Tipo Mensagem:	Vel. (Km/h)	Log ?	Latitude	Longitude
	06/08/2024 14:16:22	MG - POÇOS DE CALDAS - Próx. Rua Antônio Bertolan	Porta do Baú 1 Aberta		Status	0	NÃO	-21,7798	-46,6304
	06/08/2024 14:16:22	MG - POÇOS DE CALDAS - Próx. Rua Antônio Bertolan	Parada do Veículo		Alerta de Software	0	NÃO	-21,7798	-46,6304
	06/08/2024 14:14:22	MG - POÇOS DE CALDAS - Próx. Rua Antônio Bertolan	Porta de Baú Violada		Status	0	NÃO	-21,7798	-46,6304
	06/08/2024 14:14:22	MG - POÇOS DE CALDAS - Próx. Rua Antônio Bertolan	Porta do Baú 1 Aberta		Status	0	NÃO	-21,7798	-46,6304
	06/08/2024 14:14:22	MG - POÇOS DE CALDAS - Próx. Rua Antônio Bertolan	Parada do Veículo		Alerta de Software	0	NÃO	-21,7798	-46,6304
	06/08/2024 14:12:22	MG - POÇOS DE CALDAS - Próx. Rua Antônio Bertolan	Porta de Baú Violada		Status	0	NÃO	-21,7798	-46,6304
	06/08/2024 14:12:22	MG - POÇOS DE CALDAS - Próx. Rua Antônio Bertolan	Porta do Baú 1 Aberta		Status	0	NÃO	-21,7798	-46,6304
	06/08/2024 14:12:22	MG - POÇOS DE CALDAS - Próx. Rua Antônio Bertolan	Parada do Veículo		Alerta de Software	0	NÃO	-21,7798	-46,6304
	06/08/2024 14:10:22	MG - POÇOS DE CALDAS - Próx. Rua Antônio Bertolan	Porta de Baú Violada		Status	0	NÃO	-21,7798	-46,6304
	06/08/2024 14:10:22	MG - POÇOS DE CALDAS - Próx. Rua Antônio Bertolan	Porta do Baú 1 Aberta		Status	0	NÃO	-21,7798	-46,6304
	06/08/2024 14:10:22	MG - POÇOS DE CALDAS - Próx. Rua Antônio Bertolan	Parada do Veículo		Alerta de Software	0	NÃO	-21,7798	-46,6304
	06/08/2024 14:10:22	MG - POÇOS DE CALDAS - Próx. Rua Antônio Bertolan	Entrada em Área de Controle 'SP+MG+Rio - Raio 400Km'		Alerta de Software	0	NÃO	-21,7798	-46,6304
	06/08/2024 14:08:22	MG - POÇOS DE CALDAS - Próx. Rua Antônio Bertolan	Porta de Baú Violada		Status	0	NÃO	-21,7798	-46,6304
	06/08/2024 14:08:22	MG - POÇOS DE CALDAS - Próx. Rua Antônio Bertolan	Porta do Baú 1 Aberta		Status	0	NÃO	-21,7798	-46,6304
	06/08/2024 14:08:22	MG - POÇOS DE CALDAS - Próx. Rua Antônio Bertolan	Parada do Veículo		Alerta de Software	0	NÃO	-21,7798	-46,6304
	06/08/2024 14:06:22	MG - POÇOS DE CALDAS - Próx. Rua Antônio Bertolan	Porta de Baú Violada		Status	0	NÃO	-21,7797	-46,6304
	06/08/2024 14:06:22	MG - POÇOS DE CALDAS - Próx. Rua Antônio Bertolan	Porta do Baú 1 Aberta		Status	0	NÃO	-21,7797	-46,6304
	06/08/2024 14:06:22	MG - POÇOS DE CALDAS - Próx. Rua Antônio Bertolan	Parada do Veículo		Alerta de Software	0	NÃO	-21,7797	-46,6304
	06/08/2024 14:04:22	MG - POÇOS DE CALDAS - Próx. Rua Antônio Bertolan	Porta de Baú Violada		Status	0	NÃO	-21,7797	-46,6305
	06/08/2024 14:04:22	MG - POÇOS DE CALDAS - Próx. Rua Antônio Bertolan	Porta do Baú 1 Aberta		Status	0	NÃO	-21,7797	-46,6305
	06/08/2024 14:04:22	MG - POÇOS DE CALDAS - Próx. Rua Antônio Bertolan	Parada do Veículo		Alerta de Software	0	NÃO	-21,7797	-46,6305
	06/08/2024 14:04:22	MG - POÇOS DE CALDAS - Próx. Rua Antônio Bertolan	Entrada em Área de Controle 'SP+MG+Rio - Raio 400Km'		Alerta de Software	0	NÃO	-21,7797	-46,6305
	06/08/2024 14:02:22	MG - POÇOS DE CALDAS - Próx. Rua Antônio Bertolan	Porta de Baú Violada		Status	0	NÃO	-21,7797	-46,6305
	06/08/2024 14:02:22	MG - POÇOS DE CALDAS - Próx. Rua Antônio Bertolan	Porta do Baú 1 Aberta		Status	0	NÃO	-21,7797	-46,6305
	06/08/2024 14:02:22	MG - POÇOS DE CALDAS - Próx. Rua Antônio Bertolan	Parada do Veículo		Alerta de Software	0	NÃO	-21,7797	-46,6305
	06/08/2024 14:00:22	MG - POÇOS DE CALDAS - Próx. Rua Antônio Bertolan	Porta de Baú Violada		Status	0	NÃO	-21,7797	-46,6305
	06/08/2024 14:00:22	MG - POÇOS DE CALDAS - Próx. Rua Antônio Bertolan	Porta do Baú 1 Aberta		Status	0	NÃO	-21,7797	-46,6305
	06/08/2024 14:00:22	MG - POÇOS DE CALDAS - Próx. Rua Antônio Bertolan	Parada do Veículo		Alerta de Software	0	NÃO	-21,7797	-46,6305
	06/08/2024 13:58:22	MG - POÇOS DE CALDAS - Próx. Rua Antônio Bertolan	Porta de Baú Violada		Status	0	NÃO	-21,7797	-46,6305
	06/08/2024 13:58:22	MG - POÇOS DE CALDAS - Próx. Rua Antônio Bertolan	Porta do Baú 1 Aberta		Status	0	NÃO	-21,7797	-46,6305
	06/08/2024 13:58:22	MG - POÇOS DE CALDAS - Próx. Rua Antônio Bertolan	Parada do Veículo		Alerta de Software	0	NÃO	-21,7797	-46,6305
	06/08/2024 13:56:22	MG - POÇOS DE CALDAS - Próx. Rua Antônio Bertolan	Porta de Baú Violada		Status	0	NÃO	-21,7797	-46,6305
	06/08/2024 13:56:22	MG - POÇOS DE CALDAS - Próx. Rua Antônio Bertolan	Porta do Baú 1 Aberta		Status	0	NÃO	-21,7797	-46,6305
	06/08/2024 13:56:22	MG - POÇOS DE CALDAS - Próx. Rua Antônio Bertolan	Parada do Veículo		Alerta de Software	0	NÃO	-21,7797	-46,6305
	06/08/2024 13:54:23	MG - POÇOS DE CALDAS - Próx. Rua Antônio Bertolan	Porta de Baú Violada		Status	0	NÃO	-21,7797	-46,6305
	06/08/2024 13:54:23	MG - POÇOS DE CALDAS - Próx. Rua Antônio Bertolan	Porta do Baú 1 Aberta		Evento	0	NÃO	-21,7797	-46,6305
	06/08/2024 13:54:23	MG - POÇOS DE CALDAS - Próx. Rua Antônio Bertolan	Porta do Motorista aberta		Status	0	NÃO	-21,7797	-46,6305

## RELATÓRIO ANALÍTICO POR VEÍCULO

Período: 06/08/2024 00:00:00 à 14/08/2024 12:00:00

Identificador: RUR4H31 EDIVAN SC 2022

Placa: RUR4H31

- Legenda:**
-  Mensagens enviadas do Veículo (Veículo -> Central)
  -  Mensagens enviadas do Veículo (Controle de Jornada Cliente)
  -  Mensagens enviadas da Central (Central -> Veículo)






Sentido:	Data e Hora:	Localização:	Mensagem:	Modo Emergência	Tipo Mensagem:	Vel. (Km/h)	Log ?	Latitude	Longitude
	06/08/2024 13:54:23	MG - POÇOS DE CALDAS - Próx. Rua Antônio Bertolan	Parada do Veículo		Alerta de Software	0	NÃO	-21,7797	-46,6305
	06/08/2024 13:54:14	MG - POÇOS DE CALDAS - Próx. Rua Antônio Bertolan	Porta de Baú Violada		Status	0	NÃO	-21,7797	-46,6305
	06/08/2024 13:54:14	MG - POÇOS DE CALDAS - Próx. Rua Antônio Bertolan	Porta do Motorista aberta		Evento	0	NÃO	-21,7797	-46,6305
	06/08/2024 13:54:10	MG - POÇOS DE CALDAS - Próx. Rua Antônio Bertolan	Porta de Baú Violada		Status	0	NÃO	-21,7797	-46,6305
	06/08/2024 13:54:10	MG - POÇOS DE CALDAS - Próx. Rua Antônio Bertolan	Ignição desligada		Evento	0	NÃO	-21,7797	-46,6305
	06/08/2024 13:54:10	MG - POÇOS DE CALDAS - Próx. Rua Antônio Bertolan	Parada do Veículo		Alerta de Software	0	NÃO	-21,7797	-46,6305
	06/08/2024 13:54:06	MG - POÇOS DE CALDAS - Próx. Rua Antônio Bertolan	Porta de Baú Violada		Evento	0	NÃO	-21,7797	-46,6305
	06/08/2024 13:54:06	MG - POÇOS DE CALDAS - Próx. Rua Antônio Bertolan	Ignição ligada		Status	0	NÃO	-21,7797	-46,6305
	06/08/2024 13:54:06	MG - POÇOS DE CALDAS - Próx. Rua Antônio Bertolan	Parada do Veículo		Alerta de Software	0	NÃO	-21,7797	-46,6305
	06/08/2024 13:53:47	MG - POÇOS DE CALDAS - Próx. Rua Antônio Bertolan	Porta do Motorista aberta		Status	0	NÃO	-21,7797	-46,6305
	06/08/2024 13:53:47	MG - POÇOS DE CALDAS - Próx. Rua Antônio Bertolan	Ignição ligada		Status	0	NÃO	-21,7797	-46,6305
	06/08/2024 13:53:47	MG - POÇOS DE CALDAS - Próx. Rua Antônio Bertolan	Porta do Baú 1 Fechada		Evento	0	NÃO	-21,7797	-46,6305
	06/08/2024 13:53:47	MG - POÇOS DE CALDAS - Próx. Rua Antônio Bertolan	Parada do Veículo		Alerta de Software	0	NÃO	-21,7797	-46,6305
	06/08/2024 13:53:36	MG - POÇOS DE CALDAS - Próx. Rua Antônio Bertolan	Porta de Baú Violada		Status	0	NÃO	-21,7797	-46,6305
	06/08/2024 13:53:36	MG - POÇOS DE CALDAS - Próx. Rua Antônio Bertolan	Porta do Baú 1 Aberta		Status	0	NÃO	-21,7797	-46,6305
	06/08/2024 13:53:36	MG - POÇOS DE CALDAS - Próx. Rua Antônio Bertolan	Porta do Motorista aberta		Status	0	NÃO	-21,7797	-46,6305
	06/08/2024 13:53:36	MG - POÇOS DE CALDAS - Próx. Rua Antônio Bertolan	Ignição ligada		Evento	0	NÃO	-21,7797	-46,6305
	06/08/2024 13:53:36	MG - POÇOS DE CALDAS - Próx. Rua Antônio Bertolan	Parada do Veículo		Alerta de Software	0	NÃO	-21,7797	-46,6305
	06/08/2024 13:53:28	MG - POÇOS DE CALDAS - Próx. Rua Antônio Bertolan	Porta de Baú Violada		Status	0	NÃO	-21,7797	-46,6305
	06/08/2024 13:53:28	MG - POÇOS DE CALDAS - Próx. Rua Antônio Bertolan	Porta do Baú 1 Aberta		Status	0	NÃO	-21,7797	-46,6305
	06/08/2024 13:53:28	MG - POÇOS DE CALDAS - Próx. Rua Antônio Bertolan	Porta do Motorista aberta		Evento	0	NÃO	-21,7797	-46,6305
	06/08/2024 13:53:28	MG - POÇOS DE CALDAS - Próx. Rua Antônio Bertolan	Parada do Veículo		Alerta de Software	0	NÃO	-21,7797	-46,6305
	06/08/2024 13:53:13	MG - POÇOS DE CALDAS - Próx. Rua Antônio Bertolan	Porta de Baú Violada		Status	0	NÃO	-21,7797	-46,6305
	06/08/2024 13:53:13	MG - POÇOS DE CALDAS - Próx. Rua Antônio Bertolan	Porta do Baú 1 Aberta		Status	0	NÃO	-21,7797	-46,6305
	06/08/2024 13:53:13	MG - POÇOS DE CALDAS - Próx. Rua Antônio Bertolan	Porta do Motorista aberta		Evento	0	NÃO	-21,7797	-46,6305
	06/08/2024 13:53:13	MG - POÇOS DE CALDAS - Próx. Rua Antônio Bertolan	Parada do Veículo		Alerta de Software	0	NÃO	-21,7797	-46,6305
	06/08/2024 13:52:32	MG - POÇOS DE CALDAS - Próx. Rua Antônio Bertolan	Porta de Baú Violada		Status	0	NÃO	-21,7797	-46,6305
	06/08/2024 13:52:32	MG - POÇOS DE CALDAS - Próx. Rua Antônio Bertolan	Porta do Baú 1 Aberta		Status	0	NÃO	-21,7797	-46,6305
	06/08/2024 13:52:32	MG - POÇOS DE CALDAS - Próx. Rua Antônio Bertolan	Parada do Veículo		Alerta de Software	0	NÃO	-21,7797	-46,6305
	06/08/2024 13:50:32	MG - POÇOS DE CALDAS - Próx. Rua Antônio Bertolan	Porta de Baú Violada		Status	0	NÃO	-21,7797	-46,6305
	06/08/2024 13:50:32	MG - POÇOS DE CALDAS - Próx. Rua Antônio Bertolan	Porta do Baú 1 Aberta		Status	0	NÃO	-21,7797	-46,6305
	06/08/2024 13:50:32	MG - POÇOS DE CALDAS - Próx. Rua Antônio Bertolan	Parada do Veículo		Alerta de Software	0	NÃO	-21,7797	-46,6305
	06/08/2024 13:48:32	MG - POÇOS DE CALDAS - Próx. Rua Antônio Bertolan	Porta de Baú Violada		Status	0	NÃO	-21,7797	-46,6305
	06/08/2024 13:48:32	MG - POÇOS DE CALDAS - Próx. Rua Antônio Bertolan	Porta do Baú 1 Aberta		Status	0	NÃO	-21,7797	-46,6305
	06/08/2024 13:48:32	MG - POÇOS DE CALDAS - Próx. Rua Antônio Bertolan	Parada do Veículo		Alerta de Software	0	NÃO	-21,7797	-46,6305
	06/08/2024 13:46:32	MG - POÇOS DE CALDAS - Próx. Rua Antônio Bertolan	Porta de Baú Violada		Status	0	NÃO	-21,7797	-46,6305
	06/08/2024 13:46:32	MG - POÇOS DE CALDAS - Próx. Rua Antônio Bertolan	Porta do Baú 1 Aberta		Status	0	NÃO	-21,7797	-46,6305

## RELATÓRIO ANALÍTICO POR VEÍCULO

Período: 06/08/2024 00:00:00 à 14/08/2024 12:00:00

Identificador: RUR4H31 EDIVAN SC 2022

Placa: RUR4H31

- Legenda:**
-  Mensagens enviadas do Veículo (Veículo -> Central)
  -  Mensagens enviadas do Veículo (Controle de Jornada Cliente)
  -  Mensagens enviadas da Central (Central -> Veículo)



Sentido:	Data e Hora:	Localização:	Mensagem:	Modo Emergência	Tipo Mensagem:	Vel. (Km/h)	Log ?	Latitude	Longitude
	06/08/2024 13:46:32	MG - POÇOS DE CALDAS - Próx. Rua Antônio Bertolan	Parada do Veículo		Alerta de Software	0	NÃO	-21,7797	-46,6305
	06/08/2024 13:44:33	MG - POÇOS DE CALDAS - Próx. Rua Antônio Bertolan	Porta de Baú Violada		Status	0	NÃO	-21,7797	-46,6305
	06/08/2024 13:44:33	MG - POÇOS DE CALDAS - Próx. Rua Antônio Bertolan	Porta do Baú 1 Aberta		Evento	0	NÃO	-21,7797	-46,6305
	06/08/2024 13:44:33	MG - POÇOS DE CALDAS - Próx. Rua Antônio Bertolan	Parada do Veículo		Alerta de Software	0	NÃO	-21,7797	-46,6305
	06/08/2024 13:44:16	MG - POÇOS DE CALDAS - Próx. Rua Antônio Bertolan	Porta de Baú Violada		Evento	0	NÃO	-21,7797	-46,6305
	06/08/2024 13:44:16	MG - POÇOS DE CALDAS - Próx. Rua Antônio Bertolan	Parada do Veículo		Alerta de Software	0	NÃO	-21,7797	-46,6305
	06/08/2024 13:44:11	MG - POÇOS DE CALDAS - Próx. Rua Antônio Bertolan	Parada do Veículo		Alerta de Software	0	NÃO	-21,7797	-46,6305
	06/08/2024 13:42:12	MG - POÇOS DE CALDAS - Próx. Rua Antônio Bertolan	Porta do Baú 1 Fechada		Evento	0	NÃO	-21,7797	-46,6305
	06/08/2024 13:42:12	MG - POÇOS DE CALDAS - Próx. Rua Antônio Bertolan	Parada do Veículo		Alerta de Software	0	NÃO	-21,7797	-46,6305
	06/08/2024 13:41:06	MG - POÇOS DE CALDAS - Próx. Rua Antônio Bertolan	Porta de Baú Violada		Status	0	NÃO	-21,7797	-46,6305
	06/08/2024 13:41:06	MG - POÇOS DE CALDAS - Próx. Rua Antônio Bertolan	Porta do Baú 1 Aberta		Status	0	NÃO	-21,7797	-46,6305
	06/08/2024 13:41:06	MG - POÇOS DE CALDAS - Próx. Rua Antônio Bertolan	Porta do Motorista aberta		Evento	0	NÃO	-21,7797	-46,6305
	06/08/2024 13:41:06	MG - POÇOS DE CALDAS - Próx. Rua Antônio Bertolan	Parada do Veículo		Alerta de Software	0	NÃO	-21,7797	-46,6305
	06/08/2024 13:40:57	MG - POÇOS DE CALDAS - Próx. Rua Antônio Bertolan	Porta de Baú Violada		Status	0	NÃO	-21,7797	-46,6305
	06/08/2024 13:40:57	MG - POÇOS DE CALDAS - Próx. Rua Antônio Bertolan	Porta do Baú 1 Aberta		Status	0	NÃO	-21,7797	-46,6305
	06/08/2024 13:38:57	MG - POÇOS DE CALDAS - Próx. Rua Antônio Bertolan	Porta de Baú Violada		Status	0	NÃO	-21,7797	-46,6305
	06/08/2024 13:38:57	MG - POÇOS DE CALDAS - Próx. Rua Antônio Bertolan	Porta do Baú 1 Aberta		Status	0	NÃO	-21,7797	-46,6305
	06/08/2024 13:38:57	MG - POÇOS DE CALDAS - Próx. Rua Antônio Bertolan	Parada do Veículo		Alerta de Software	0	NÃO	-21,7797	-46,6305
	06/08/2024 13:37:14	MG - POÇOS DE CALDAS - Próx. Rua Antônio Bertolan	Porta de Baú Violada		Status	0	NÃO	-21,7797	-46,6305
	06/08/2024 13:37:14	MG - POÇOS DE CALDAS - Próx. Rua Antônio Bertolan	Porta do Baú 1 Aberta		Evento	0	NÃO	-21,7797	-46,6305
	06/08/2024 13:37:14	MG - POÇOS DE CALDAS - Próx. Rua Antônio Bertolan	Parada do Veículo		Alerta de Software	0	NÃO	-21,7797	-46,6305
	06/08/2024 13:37:14	MG - POÇOS DE CALDAS - Próx. Rua Antônio Bertolan	Entrada em Área de Controle 'SP+MG+Rio - Raio 400Km'		Alerta de Software	0	NÃO	-21,7797	-46,6305
	06/08/2024 13:36:58	MG - POÇOS DE CALDAS - Próx. Rua Antônio Bertolan	Porta de Baú Violada		Evento	0	NÃO	-21,7797	-46,6305
	06/08/2024 13:36:28	MG - POÇOS DE CALDAS - Próx. Rua Antônio Bertolan	Parada do Veículo		Alerta de Software	0	NÃO	-21,7797	-46,6305
	06/08/2024 13:35:39	MG - POÇOS DE CALDAS - Próx. Rua Antônio Bertolan	Porta do Baú 1 Fechada		Evento	0	NÃO	-21,7797	-46,6305
	06/08/2024 13:35:39	MG - POÇOS DE CALDAS - Próx. Rua Antônio Bertolan	Parada do Veículo		Alerta de Software	0	NÃO	-21,7797	-46,6305
	06/08/2024 13:34:28	MG - POÇOS DE CALDAS - Próx. Rua Antônio Bertolan	Porta do Baú 1 Aberta		Status	0	NÃO	-21,7797	-46,6305
	06/08/2024 13:34:28	MG - POÇOS DE CALDAS - Próx. Rua Antônio Bertolan	Porta do Motorista aberta		Evento	0	NÃO	-21,7797	-46,6305
	06/08/2024 13:34:28	MG - POÇOS DE CALDAS - Próx. Rua Antônio Bertolan	Parada do Veículo		Alerta de Software	0	NÃO	-21,7797	-46,6305
	06/08/2024 13:33:58	MG - POÇOS DE CALDAS - Próx. Rua Antônio Bertolan	Porta do Baú 1 Aberta		Evento	0	NÃO	-21,7797	-46,6305
	06/08/2024 13:33:58	MG - POÇOS DE CALDAS - Próx. Rua Antônio Bertolan	Parada do Veículo		Alerta de Software	0	NÃO	-21,7797	-46,6305
	06/08/2024 13:33:35	MG - POÇOS DE CALDAS - Próx. Rua Antônio Bertolan	Parada do Veículo		Alerta de Software	0	NÃO	-21,7797	-46,6305
	06/08/2024 13:32:52	MG - POÇOS DE CALDAS - Próx. Rua Antônio Bertolan	Porta do Baú 1 Fechada		Evento	0	NÃO	-21,7797	-46,6305
	06/08/2024 13:32:52	MG - POÇOS DE CALDAS - Próx. Rua Antônio Bertolan	Parada do Veículo		Alerta de Software	0	NÃO	-21,7797	-46,6305
	06/08/2024 13:31:35	MG - POÇOS DE CALDAS - Próx. Rua Antônio Bertolan	Porta do Baú 1 Aberta		Status	0	NÃO	-21,7797	-46,6305
	06/08/2024 13:31:35	MG - POÇOS DE CALDAS - Próx. Rua Antônio Bertolan	Parada do Veículo		Alerta de Software	0	NÃO	-21,7797	-46,6305
	06/08/2024 13:30:56	MG - POÇOS DE CALDAS - Próx. Rua Antônio Bertolan	Porta do Baú 1 Aberta		Status	0	NÃO	-21,7797	-46,6305






## RELATÓRIO ANALÍTICO POR VEÍCULO



Período: 06/08/2024 00:00:00 à 14/08/2024 12:00:00

Identificador: RUR4H31 EDIVAN SC 2022

Placa: RUR4H31

- Legenda:**
-  Mensagens enviadas do Veículo (Veículo -> Central)
  -  Mensagens enviadas do Veículo (Controle de Jornada Cliente)
  -  Mensagens enviadas da Central (Central -> Veículo)



Sentido:	Data e Hora:	Localização:	Mensagem:	Modo Emergência	Tipo Mensagem:	Vel. (Km/h)	Log ?	Latitude	Longitude
	06/08/2024 13:30:56	MG - POÇOS DE CALDAS - Próx. Rua Antônio Bertolan	Ignição desligada		Evento	0	NÃO	-21,7797	-46,6305
	06/08/2024 13:30:56	MG - POÇOS DE CALDAS - Próx. Rua Antônio Bertolan	Porta do Motorista aberta		Status	0	NÃO	-21,7797	-46,6305
	06/08/2024 13:30:56	MG - POÇOS DE CALDAS - Próx. Rua Antônio Bertolan	Parada do Veículo		Alerta de Software	0	NÃO	-21,7797	-46,6305
	06/08/2024 13:30:52	MG - POÇOS DE CALDAS - Próx. Rua Antônio Bertolan	Porta do Baú 1 Aberta		Status	0	NÃO	-21,7797	-46,6305
	06/08/2024 13:30:52	MG - POÇOS DE CALDAS - Próx. Rua Antônio Bertolan	Porta do Motorista aberta		Status	0	NÃO	-21,7797	-46,6305
	06/08/2024 13:30:52	MG - POÇOS DE CALDAS - Próx. Rua Antônio Bertolan	Ignição ligada		Evento	0	NÃO	-21,7797	-46,6305
	06/08/2024 13:30:13	MG - POÇOS DE CALDAS - Próx. Rua Antônio Bertolan	Porta do Baú 1 Aberta		Status	0	NÃO	-21,7797	-46,6305
	06/08/2024 13:30:13	MG - POÇOS DE CALDAS - Próx. Rua Antônio Bertolan	Ignição desligada		Evento	0	NÃO	-21,7797	-46,6305
	06/08/2024 13:30:13	MG - POÇOS DE CALDAS - Próx. Rua Antônio Bertolan	Porta do Motorista aberta		Status	0	NÃO	-21,7797	-46,6305
	06/08/2024 13:30:13	MG - POÇOS DE CALDAS - Próx. Rua Antônio Bertolan	Parada do Veículo		Alerta de Software	0	NÃO	-21,7797	-46,6305
	06/08/2024 13:30:11	MG - POÇOS DE CALDAS - Próx. Rua Antônio Bertolan	Porta do Baú 1 Aberta		Evento	0	NÃO	-21,7797	-46,6305
	06/08/2024 13:30:11	MG - POÇOS DE CALDAS - Próx. Rua Antônio Bertolan	Porta do Motorista aberta		Status	0	NÃO	-21,7797	-46,6305
	06/08/2024 13:30:11	MG - POÇOS DE CALDAS - Próx. Rua Antônio Bertolan	Ignição ligada		Status	0	NÃO	-21,7797	-46,6305
	06/08/2024 13:30:04	MG - POÇOS DE CALDAS - Próx. Rua Antônio Bertolan	Porta do Motorista aberta		Evento	0	NÃO	-21,7797	-46,6305
	06/08/2024 13:30:04	MG - POÇOS DE CALDAS - Próx. Rua Antônio Bertolan	Ignição ligada		Status	0	NÃO	-21,7797	-46,6305
	06/08/2024 13:30:04	MG - POÇOS DE CALDAS - Próx. Rua Antônio Bertolan	Parada do Veículo		Alerta de Software	0	NÃO	-21,7797	-46,6305
	06/08/2024 13:29:41	MG - POÇOS DE CALDAS - Próx. Rua Antônio Bertolan	Ignição ligada		Evento	0	NÃO	-21,7797	-46,6305
	06/08/2024 13:29:41	MG - POÇOS DE CALDAS - Próx. Rua Antônio Bertolan	Parada do Veículo		Alerta de Software	0	NÃO	-21,7797	-46,6305
	06/08/2024 13:29:36	MG - POÇOS DE CALDAS - Próx. Rua Antônio Bertolan	Porta do Baú 1 Fechada		Evento	0	NÃO	-21,7797	-46,6305
	06/08/2024 13:29:14	MG - POÇOS DE CALDAS - Próx. Rua Antônio Bertolan	Porta do Baú 1 Aberta		Status	0	NÃO	-21,7797	-46,6305
	06/08/2024 13:29:14	MG - POÇOS DE CALDAS - Próx. Rua Antônio Bertolan	Porta do Motorista aberta		Evento	0	NÃO	-21,7797	-46,6305
	06/08/2024 13:29:14	MG - POÇOS DE CALDAS - Próx. Rua Antônio Bertolan	Parada do Veículo		Alerta de Software	0	NÃO	-21,7797	-46,6305
	06/08/2024 13:28:55	MG - POÇOS DE CALDAS - Próx. Rua Antônio Bertolan	Porta do Baú 1 Aberta		Evento	0	NÃO	-21,7797	-46,6305
	06/08/2024 13:28:55	MG - POÇOS DE CALDAS - Próx. Rua Antônio Bertolan	Parada do Veículo		Alerta de Software	0	NÃO	-21,7797	-46,6305
	06/08/2024 13:28:06	MG - POÇOS DE CALDAS - Próx. Rua Antônio Bertolan	Botão de trava de baú pressionado		Evento	0	NÃO	-21,7797	-46,6305
	06/08/2024 13:28:06	MG - POÇOS DE CALDAS - Próx. Rua Antônio Bertolan	Porta do Motorista aberta		Status	0	NÃO	-21,7797	-46,6305
	06/08/2024 13:28:06	MG - POÇOS DE CALDAS - Próx. Rua Antônio Bertolan	Parada do Veículo		Alerta de Software	0	NÃO	-21,7797	-46,6305
	06/08/2024 13:28:04	MG - POÇOS DE CALDAS - Próx. Rua Antônio Bertolan	Porta do Motorista aberta		Evento	0	NÃO	-21,7797	-46,6305
	06/08/2024 13:27:24	MG - POÇOS DE CALDAS - Próx. Rua Antônio Bertolan	Parada do Veículo		Alerta de Software	0	NÃO	-21,7797	-46,6305
	06/08/2024 13:26:56	MG - POÇOS DE CALDAS - Próx. Rua Antônio Bertolan	Ignição desligada		Evento	0	NÃO	-21,7797	-46,6305
	06/08/2024 13:26:56	MG - POÇOS DE CALDAS - Próx. Rua Antônio Bertolan	Porta do Motorista aberta		Status	0	NÃO	-21,7797	-46,6305
	06/08/2024 13:26:56	MG - POÇOS DE CALDAS - Próx. Rua Antônio Bertolan	Parada do Veículo		Alerta de Software	0	NÃO	-21,7797	-46,6305
	06/08/2024 13:26:53	MG - POÇOS DE CALDAS - Próx. Rua Antônio Bertolan	Porta do Motorista aberta		Evento	0	NÃO	-21,7797	-46,6305
	06/08/2024 13:26:53	MG - POÇOS DE CALDAS - Próx. Rua Antônio Bertolan	Ignição ligada		Status	0	NÃO	-21,7797	-46,6305
	06/08/2024 13:25:24	MG - POÇOS DE CALDAS - Próx. Rua Antônio Bertolan	Ignição ligada		Status	2	NÃO	-21,7797	-46,6307
	06/08/2024 13:23:37	MG - POÇOS DE CALDAS - Próx. Rua Antônio Bertolan	Porta do Motorista aberta		Evento	0	NÃO	-21,7800	-46,6307
	06/08/2024 13:23:37	MG - POÇOS DE CALDAS - Próx. Rua Antônio Bertolan	Ignição ligada		Status	0	NÃO	-21,7800	-46,6307

## RELATÓRIO ANALÍTICO POR VEÍCULO



Período: 06/08/2024 00:00:00 à 14/08/2024 12:00:00

Identificador: RUR4H31 EDIVAN SC 2022

Placa: RUR4H31

- Legenda:**
-  Mensagens enviadas do Veículo (Veículo -> Central)
  -  Mensagens enviadas do Veículo (Controle de Jornada Cliente)
  -  Mensagens enviadas da Central (Central -> Veículo)



Sentido:	Data e Hora:	Localização:	Mensagem:	Modo Emergência	Tipo Mensagem:	Vel. (Km/h)	Log ?	Latitude	Longitude
	06/08/2024 13:23:37	MG - POÇOS DE CALDAS - Próx. Rua Antônio Bertolan	Parada do Veículo		Alerta de Software	0	NÃO	-21,7800	-46,6307
	06/08/2024 13:23:28	MG - POÇOS DE CALDAS - Próx. Rua Antônio Bertolan	Ignição ligada		Evento	2	NÃO	-21,7800	-46,6308
	06/08/2024 13:23:24	MG - POÇOS DE CALDAS - Próx. Rua Antônio Bertolan	Parada do Veículo		Alerta de Software	0	NÃO	-21,7800	-46,6308
	06/08/2024 13:21:25	MG - POÇOS DE CALDAS - Próx. Rua Antônio Bertolan	Botão de trava de baú pressionado		Evento	0	NÃO	-21,7800	-46,6308
	06/08/2024 13:21:25	MG - POÇOS DE CALDAS - Próx. Rua Antônio Bertolan	Porta do Motorista aberta		Status	0	NÃO	-21,7800	-46,6308
	06/08/2024 13:21:25	MG - POÇOS DE CALDAS - Próx. Rua Antônio Bertolan	Parada do Veículo		Alerta de Software	0	NÃO	-21,7800	-46,6308
	06/08/2024 13:21:07	MG - POÇOS DE CALDAS - Próx. Rua Antônio Bertolan	Porta do Motorista aberta		Evento	0	NÃO	-21,7800	-46,6308
	06/08/2024 13:21:07	MG - POÇOS DE CALDAS - Próx. Rua Antônio Bertolan	Parada do Veículo		Alerta de Software	0	NÃO	-21,7800	-46,6308
	06/08/2024 13:20:34	MG - POÇOS DE CALDAS - Próx. Rua Antônio Bertolan	Parada do Veículo		Alerta de Software	0	NÃO	-21,7800	-46,6308
	06/08/2024 13:18:34	MG - POÇOS DE CALDAS - Próx. Rua Antônio Bertolan	Porta do Motorista aberta		Status	0	NÃO	-21,7800	-46,6308
	06/08/2024 13:18:34	MG - POÇOS DE CALDAS - Próx. Rua Antônio Bertolan	Parada do Veículo		Alerta de Software	0	NÃO	-21,7800	-46,6308
	06/08/2024 13:18:34	MG - POÇOS DE CALDAS - Próx. Rua Antônio Bertolan	Entrada em Área de Controle 'SP+MG+Rio - Raio 400Km'		Alerta de Software	0	NÃO	-21,7800	-46,6308
	06/08/2024 13:18:23	MG - POÇOS DE CALDAS - Próx. Rua Antônio Bertolan	Porta do Motorista aberta		Evento	0	NÃO	-21,7800	-46,6308
	06/08/2024 13:18:23	MG - POÇOS DE CALDAS - Próx. Rua Antônio Bertolan	Parada do Veículo		Alerta de Software	0	NÃO	-21,7800	-46,6308
	06/08/2024 13:18:01	MG - POÇOS DE CALDAS - Próx. Rua Antônio Bertolan	Porta do Motorista aberta		Evento	0	NÃO	-21,7800	-46,6308
	06/08/2024 13:18:01	MG - POÇOS DE CALDAS - Próx. Rua Antônio Bertolan	Parada do Veículo		Alerta de Software	0	NÃO	-21,7800	-46,6308
	06/08/2024 13:17:10	MG - POÇOS DE CALDAS - Próx. Rua Antônio Bertolan	Porta do Motorista aberta		Evento	0	NÃO	-21,7800	-46,6308
	06/08/2024 13:17:10	MG - POÇOS DE CALDAS - Próx. Rua Antônio Bertolan	Parada do Veículo		Alerta de Software	0	NÃO	-21,7800	-46,6308
	06/08/2024 13:16:34	MG - POÇOS DE CALDAS - Próx. Rua Antônio Bertolan	Porta do Motorista aberta		Evento	0	NÃO	-21,7800	-46,6308
	06/08/2024 13:16:34	MG - POÇOS DE CALDAS - Próx. Rua Antônio Bertolan	Parada do Veículo		Alerta de Software	0	NÃO	-21,7800	-46,6308
	06/08/2024 13:16:31	MG - POÇOS DE CALDAS - Próx. Rua Antônio Bertolan	Ignição desligada		Evento	0	NÃO	-21,7800	-46,6308
	06/08/2024 13:16:08	MG - POÇOS DE CALDAS - Próx. Rua Antônio Bertolan	Ignição ligada		Status	2	NÃO	-21,7800	-46,6307
	06/08/2024 13:14:08	MG - POÇOS DE CALDAS - Rua Antônio Bertolan	Ignição ligada		Status	0	NÃO	-21,7802	-46,6310
	06/08/2024 13:14:08	MG - POÇOS DE CALDAS - Rua Antônio Bertolan	Parada do Veículo		Alerta de Software	0	NÃO	-21,7802	-46,6310
	06/08/2024 13:12:08	MG - POÇOS DE CALDAS - Rua Antônio Bertolan	Ignição ligada		Status	7	NÃO	-21,7804	-46,6310
	06/08/2024 13:10:52	MG - POÇOS DE CALDAS - Próx. Rua Antônio Bertolan	Ignição ligada		Evento	3	NÃO	-21,7810	-46,6307
	06/08/2024 13:10:28	MG - POÇOS DE CALDAS - Próx. Rua Antônio Bertolan	Porta do Motorista aberta		Evento	0	NÃO	-21,7811	-46,6307
	06/08/2024 13:10:28	MG - POÇOS DE CALDAS - Próx. Rua Antônio Bertolan	Parada do Veículo		Alerta de Software	0	NÃO	-21,7811	-46,6307
	06/08/2024 13:10:08	MG - POÇOS DE CALDAS - Próx. Rua Antônio Bertolan	Parada do Veículo		Alerta de Software	0	NÃO	-21,7811	-46,6307
	06/08/2024 13:08:08	MG - POÇOS DE CALDAS - Próx. Rua Antônio Bertolan	Porta do Motorista aberta		Evento	0	NÃO	-21,7812	-46,6307
	06/08/2024 13:08:08	MG - POÇOS DE CALDAS - Próx. Rua Antônio Bertolan	Parada do Veículo		Alerta de Software	0	NÃO	-21,7812	-46,6307
	06/08/2024 13:08:02	MG - POÇOS DE CALDAS - Próx. Rua Antônio Bertolan	Ignição desligada		Evento	0	NÃO	-21,7812	-46,6307
	06/08/2024 13:06:44	MG - POÇOS DE CALDAS - Rua Antônio Bertolan	Ignição ligada		Status	33	NÃO	-21,7811	-46,6308
	06/08/2024 13:04:44	MG - POÇOS DE CALDAS - Avenida João Pinheiro	Ignição ligada		Status	7	NÃO	-21,7786	-46,6294
	06/08/2024 13:02:44	MG - POÇOS DE CALDAS - Avenida João Pinheiro	Ignição ligada		Status	0	NÃO	-21,7785	-46,6289
	06/08/2024 13:02:44	MG - POÇOS DE CALDAS - Avenida João Pinheiro	Parada do Veículo		Alerta de Software	0	NÃO	-21,7785	-46,6289
	06/08/2024 13:00:44	MG - POÇOS DE CALDAS - Avenida João Pinheiro	Ignição ligada		Status	0	NÃO	-21,7785	-46,6289

## RELATÓRIO ANALÍTICO POR VEÍCULO






Período: 06/08/2024 00:00:00 à 14/08/2024 12:00:00

Identificador: RUR4H31 EDIVAN SC 2022

Placa: RUR4H31

- Legenda:**
-  Mensagens enviadas do Veículo (Veículo -> Central)
  -  Mensagens enviadas do Veículo (Controle de Jornada Cliente)
  -  Mensagens enviadas da Central (Central -> Veículo)






Sentido:	Data e Hora:	Localização:	Mensagem:	Modo Emergência	Tipo Mensagem:	Vel. (Km/h)	Log ?	Latitude	Longitude
	06/08/2024 13:00:44	MG - POÇOS DE CALDAS - Avenida João Pinheiro	Parada do Veículo		Alerta de Software	0	NÃO	-21,7785	-46,6289
	06/08/2024 12:58:44	MG - POÇOS DE CALDAS - Avenida João Pinheiro	Porta do Motorista aberta		Status	0	NÃO	-21,7785	-46,6289
	06/08/2024 12:58:44	MG - POÇOS DE CALDAS - Avenida João Pinheiro	Ignição ligada		Status	0	NÃO	-21,7785	-46,6289
	06/08/2024 12:58:44	MG - POÇOS DE CALDAS - Avenida João Pinheiro	Parada do Veículo		Alerta de Software	0	NÃO	-21,7785	-46,6289
	06/08/2024 12:58:29	MG - POÇOS DE CALDAS - Avenida João Pinheiro	Porta do Motorista aberta		Evento	0	NÃO	-21,7785	-46,6289
	06/08/2024 12:58:29	MG - POÇOS DE CALDAS - Avenida João Pinheiro	Ignição ligada		Status	0	NÃO	-21,7785	-46,6289
	06/08/2024 12:58:29	MG - POÇOS DE CALDAS - Avenida João Pinheiro	Parada do Veículo		Alerta de Software	0	NÃO	-21,7785	-46,6289
	06/08/2024 12:58:01	MG - POÇOS DE CALDAS - Avenida João Pinheiro	Ignição ligada		Evento	0	NÃO	-21,7785	-46,6289
	06/08/2024 12:58:01	MG - POÇOS DE CALDAS - Avenida João Pinheiro	Parada do Veículo		Alerta de Software	0	NÃO	-21,7785	-46,6289
	06/08/2024 12:56:44	MG - POÇOS DE CALDAS - Avenida João Pinheiro	Porta do Motorista aberta		Evento	0	NÃO	-21,7785	-46,6289
	06/08/2024 12:56:44	MG - POÇOS DE CALDAS - Avenida João Pinheiro	Parada do Veículo		Alerta de Software	0	NÃO	-21,7785	-46,6289
	06/08/2024 12:56:32	MG - POÇOS DE CALDAS - Avenida João Pinheiro	Parada do Veículo		Alerta de Software	0	NÃO	-21,7785	-46,6289
	06/08/2024 12:54:32	MG - POÇOS DE CALDAS - Avenida João Pinheiro	Parada do Veículo		Alerta de Software	0	NÃO	-21,7785	-46,6289
	06/08/2024 12:52:33	MG - POÇOS DE CALDAS - Avenida João Pinheiro	Porta do Motorista aberta		Evento	0	NÃO	-21,7785	-46,6289
	06/08/2024 12:52:33	MG - POÇOS DE CALDAS - Avenida João Pinheiro	Parada do Veículo		Alerta de Software	0	NÃO	-21,7785	-46,6289
	06/08/2024 12:51:33	MG - POÇOS DE CALDAS - Avenida João Pinheiro	Parada do Veículo		Alerta de Software	0	NÃO	-21,7785	-46,6289
	06/08/2024 12:49:33	MG - POÇOS DE CALDAS - Avenida João Pinheiro	Parada do Veículo		Alerta de Software	0	NÃO	-21,7785	-46,6289
	06/08/2024 12:47:33	MG - POÇOS DE CALDAS - Avenida João Pinheiro	Parada do Veículo		Alerta de Software	0	NÃO	-21,7785	-46,6289
	06/08/2024 12:45:33	MG - POÇOS DE CALDAS - Avenida João Pinheiro	Parada do Veículo		Alerta de Software	0	NÃO	-21,7785	-46,6289
	06/08/2024 12:43:33	MG - POÇOS DE CALDAS - Avenida João Pinheiro	Parada do Veículo		Alerta de Software	0	NÃO	-21,7785	-46,6289
	06/08/2024 12:41:33	MG - POÇOS DE CALDAS - Avenida João Pinheiro	Parada do Veículo		Alerta de Software	0	NÃO	-21,7785	-46,6289
	06/08/2024 12:39:33	MG - POÇOS DE CALDAS - Avenida João Pinheiro	Parada do Veículo		Alerta de Software	0	NÃO	-21,7785	-46,6289
	06/08/2024 12:37:33	MG - POÇOS DE CALDAS - Avenida João Pinheiro	Parada do Veículo		Alerta de Software	0	NÃO	-21,7785	-46,6289
	06/08/2024 12:35:33	MG - POÇOS DE CALDAS - Avenida João Pinheiro	Parada do Veículo		Alerta de Software	0	NÃO	-21,7785	-46,6289
	06/08/2024 12:33:33	MG - POÇOS DE CALDAS - Avenida João Pinheiro	Parada do Veículo		Alerta de Software	0	NÃO	-21,7785	-46,6289
	06/08/2024 12:31:33	MG - POÇOS DE CALDAS - Avenida João Pinheiro	Parada do Veículo		Alerta de Software	0	NÃO	-21,7785	-46,6289
	06/08/2024 12:29:34	MG - POÇOS DE CALDAS - Avenida João Pinheiro	Porta do Baú 1 Fechada		Evento	0	NÃO	-21,7785	-46,6289
	06/08/2024 12:29:34	MG - POÇOS DE CALDAS - Avenida João Pinheiro	Parada do Veículo		Alerta de Software	0	NÃO	-21,7785	-46,6289
	06/08/2024 12:28:08	MG - POÇOS DE CALDAS - Avenida João Pinheiro	Porta de Baú Violada		Status	0	NÃO	-21,7785	-46,6289
	06/08/2024 12:28:08	MG - POÇOS DE CALDAS - Avenida João Pinheiro	Porta do Baú 1 Aberta		Evento	0	NÃO	-21,7785	-46,6289
	06/08/2024 12:28:08	MG - POÇOS DE CALDAS - Avenida João Pinheiro	Parada do Veículo		Alerta de Software	0	NÃO	-21,7785	-46,6289
	06/08/2024 12:27:52	MG - POÇOS DE CALDAS - Avenida João Pinheiro	Porta de Baú Violada		Evento	0	NÃO	-21,7785	-46,6289
	06/08/2024 12:27:52	MG - POÇOS DE CALDAS - Avenida João Pinheiro	Parada do Veículo		Alerta de Software	0	NÃO	-21,7785	-46,6289
	06/08/2024 12:27:22	MG - POÇOS DE CALDAS - Avenida João Pinheiro	Parada do Veículo		Alerta de Software	0	NÃO	-21,7785	-46,6289
	06/08/2024 12:25:22	MG - POÇOS DE CALDAS - Avenida João Pinheiro	Parada do Veículo		Alerta de Software	0	NÃO	-21,7785	-46,6289
	06/08/2024 12:23:22	MG - POÇOS DE CALDAS - Avenida João Pinheiro	Parada do Veículo		Alerta de Software	0	NÃO	-21,7785	-46,6289
	06/08/2024 12:21:22	MG - POÇOS DE CALDAS - Avenida João Pinheiro	Parada do Veículo		Alerta de Software	0	NÃO	-21,7784	-46,6289

## RELATÓRIO ANALÍTICO POR VEÍCULO

Período: 06/08/2024 00:00:00 à 14/08/2024 12:00:00

Identificador: RUR4H31 EDIVAN SC 2022

Placa: RUR4H31

- Legenda:**
-  Mensagens enviadas do Veículo (Veículo -> Central)
  -  Mensagens enviadas do Veículo (Controle de Jornada Cliente)
  -  Mensagens enviadas da Central (Central -> Veículo)



Sentido:	Data e Hora:	Localização:	Mensagem:	Modo Emergência	Tipo Mensagem:	Vel. (Km/h)	Log ?	Latitude	Longitude
	06/08/2024 12:20:48	MG - POÇOS DE CALDAS - Avenida João Pinheiro	Porta do Motorista aberta		Evento	0	NÃO	-21,7784	-46,6289
	06/08/2024 12:20:48	MG - POÇOS DE CALDAS - Avenida João Pinheiro	Parada do Veículo		Alerta de Software	0	NÃO	-21,7784	-46,6289
	06/08/2024 12:19:22	MG - POÇOS DE CALDAS - Avenida João Pinheiro	Parada do Veículo		Alerta de Software	0	NÃO	-21,7784	-46,6289
	06/08/2024 12:17:49	MG - POÇOS DE CALDAS - Avenida João Pinheiro	Porta do Motorista aberta		Evento	0	NÃO	-21,7784	-46,6289
	06/08/2024 12:17:49	MG - POÇOS DE CALDAS - Avenida João Pinheiro	Parada do Veículo		Alerta de Software	0	NÃO	-21,7784	-46,6289
	06/08/2024 12:17:46	MG - POÇOS DE CALDAS - Avenida João Pinheiro	Ignição desligada		Evento	0	NÃO	-21,7784	-46,6289
	06/08/2024 12:17:22	MG - POÇOS DE CALDAS - Caminho Para Campestrinho	Ignição ligada		Status	12	NÃO	-21,7784	-46,6284
	06/08/2024 12:16:27	MG - POÇOS DE CALDAS - Avenida João Pinheiro	Auto Travamentos da(s) Trava(s) de Baú		Evento	25	NÃO	-21,7762	-46,6231
	06/08/2024 12:16:27	MG - POÇOS DE CALDAS - Avenida João Pinheiro	Ignição ligada		Status	25	NÃO	-21,7762	-46,6231
	06/08/2024 12:15:59	MG - POÇOS DE CALDAS - Próx. Avenida João Pinheiro	Ignição ligada		Evento	2	NÃO	-21,7758	-46,6228
	06/08/2024 12:15:22	MG - POÇOS DE CALDAS - Próx. Avenida João Pinheiro	Porta do Motorista aberta		Evento	0	NÃO	-21,7757	-46,6228
	06/08/2024 12:15:22	MG - POÇOS DE CALDAS - Próx. Avenida João Pinheiro	Parada do Veículo		Alerta de Software	0	NÃO	-21,7757	-46,6228
	06/08/2024 12:14:51	MG - POÇOS DE CALDAS - Próx. Avenida João Pinheiro	Parada do Veículo		Alerta de Software	0	NÃO	-21,7757	-46,6228
	06/08/2024 12:12:51	MG - POÇOS DE CALDAS - Próx. Avenida João Pinheiro	Parada do Veículo		Alerta de Software	0	NÃO	-21,7756	-46,6228
	06/08/2024 12:11:11	MG - POÇOS DE CALDAS - Próx. Avenida João Pinheiro	Porta do Baú 1 Fechada		Evento	0	NÃO	-21,7756	-46,6228
	06/08/2024 12:11:11	MG - POÇOS DE CALDAS - Próx. Avenida João Pinheiro	Parada do Veículo		Alerta de Software	0	NÃO	-21,7756	-46,6228
	06/08/2024 12:11:01	MG - POÇOS DE CALDAS - Próx. Avenida João Pinheiro	Porta do Baú 1 Aberta		Evento	0	NÃO	-21,7756	-46,6228
	06/08/2024 12:11:01	MG - POÇOS DE CALDAS - Próx. Avenida João Pinheiro	Porta do Motorista aberta		Status	0	NÃO	-21,7756	-46,6228
	06/08/2024 12:10:52	MG - POÇOS DE CALDAS - Próx. Avenida João Pinheiro	Porta de Baú Violada		Status	0	NÃO	-21,7756	-46,6228
	06/08/2024 12:10:52	MG - POÇOS DE CALDAS - Próx. Avenida João Pinheiro	Botão de trava de baú pressionado		Evento	0	NÃO	-21,7756	-46,6228
	06/08/2024 12:10:52	MG - POÇOS DE CALDAS - Próx. Avenida João Pinheiro	Porta do Motorista aberta		Status	0	NÃO	-21,7756	-46,6228
	06/08/2024 12:10:52	MG - POÇOS DE CALDAS - Próx. Avenida João Pinheiro	Parada do Veículo		Alerta de Software	0	NÃO	-21,7756	-46,6228
	06/08/2024 12:10:49	MG - POÇOS DE CALDAS - Próx. Avenida João Pinheiro	Porta de Baú Violada		Status	0	NÃO	-21,7756	-46,6228
	06/08/2024 12:10:49	MG - POÇOS DE CALDAS - Próx. Avenida João Pinheiro	Porta do Motorista aberta		Evento	0	NÃO	-21,7756	-46,6228
	06/08/2024 12:10:44	MG - POÇOS DE CALDAS - Próx. Avenida João Pinheiro	Porta de Baú Violada		Evento	0	NÃO	-21,7756	-46,6228
	06/08/2024 12:10:44	MG - POÇOS DE CALDAS - Próx. Avenida João Pinheiro	Parada do Veículo		Alerta de Software	0	NÃO	-21,7756	-46,6228
	06/08/2024 12:10:10	MG - POÇOS DE CALDAS - Próx. Avenida João Pinheiro	Porta do Baú 1 Fechada		Evento	0	NÃO	-21,7756	-46,6228
	06/08/2024 12:10:10	MG - POÇOS DE CALDAS - Próx. Avenida João Pinheiro	Parada do Veículo		Alerta de Software	0	NÃO	-21,7756	-46,6228
	06/08/2024 12:08:14	MG - POÇOS DE CALDAS - Próx. Avenida João Pinheiro	Porta de Baú Violada		Status	0	NÃO	-21,7756	-46,6228
	06/08/2024 12:08:14	MG - POÇOS DE CALDAS - Próx. Avenida João Pinheiro	Porta do Baú 1 Aberta		Evento	0	NÃO	-21,7756	-46,6228
	06/08/2024 12:08:14	MG - POÇOS DE CALDAS - Próx. Avenida João Pinheiro	Parada do Veículo		Alerta de Software	0	NÃO	-21,7756	-46,6228
	06/08/2024 12:07:58	MG - POÇOS DE CALDAS - Próx. Avenida João Pinheiro	Porta de Baú Violada		Evento	0	NÃO	-21,7755	-46,6228
	06/08/2024 12:07:58	MG - POÇOS DE CALDAS - Próx. Avenida João Pinheiro	Parada do Veículo		Alerta de Software	0	NÃO	-21,7755	-46,6228
	06/08/2024 12:07:04	MG - POÇOS DE CALDAS - Próx. Avenida João Pinheiro	Parada do Veículo		Alerta de Software	0	NÃO	-21,7755	-46,6228
	06/08/2024 12:05:04	MG - POÇOS DE CALDAS - Próx. Avenida João Pinheiro	Parada do Veículo		Alerta de Software	0	NÃO	-21,7755	-46,6227
	06/08/2024 12:03:04	MG - POÇOS DE CALDAS - Próx. Avenida João Pinheiro	Parada do Veículo		Alerta de Software	0	NÃO	-21,7755	-46,6227
	06/08/2024 12:01:04	MG - POÇOS DE CALDAS - Próx. Avenida João Pinheiro	Parada do Veículo		Alerta de Software	0	NÃO	-21,7755	-46,6227

## RELATÓRIO ANALÍTICO POR VEÍCULO



Período: 06/08/2024 00:00:00 à 14/08/2024 12:00:00

Identificador: RUR4H31 EDIVAN SC 2022

Placa: RUR4H31

- Legenda:**
-  Mensagens enviadas do Veículo (Veículo -> Central)
  -  Mensagens enviadas do Veículo (Controle de Jornada Cliente)
  -  Mensagens enviadas da Central (Central -> Veículo)



Sentido:	Data e Hora:	Localização:	Mensagem:	Modo Emergência	Tipo Mensagem:	Vel. (Km/h)	Log ?	Latitude	Longitude
	06/08/2024 11:59:04	MG - POÇOS DE CALDAS - Próx. Avenida João Pinheiro	Botão de trava de baú pressionado		Evento	0	NÃO	-21,7755	-46,6227
	06/08/2024 11:59:04	MG - POÇOS DE CALDAS - Próx. Avenida João Pinheiro	Porta do Motorista aberta		Status	0	NÃO	-21,7755	-46,6227
	06/08/2024 11:59:04	MG - POÇOS DE CALDAS - Próx. Avenida João Pinheiro	Parada do Veículo		Alerta de Software	0	NÃO	-21,7755	-46,6227
	06/08/2024 11:59:01	MG - POÇOS DE CALDAS - Próx. Avenida João Pinheiro	Porta do Motorista aberta		Evento	0	NÃO	-21,7755	-46,6226
	06/08/2024 11:58:38	MG - POÇOS DE CALDAS - Próx. Avenida João Pinheiro	Parada do Veículo		Alerta de Software	0	NÃO	-21,7755	-46,6226
	06/08/2024 11:58:08	MG - POÇOS DE CALDAS - Próx. Avenida João Pinheiro	Porta do Motorista aberta		Evento	0	NÃO	-21,7755	-46,6226
	06/08/2024 11:58:08	MG - POÇOS DE CALDAS - Próx. Avenida João Pinheiro	Parada do Veículo		Alerta de Software	0	NÃO	-21,7755	-46,6226
	06/08/2024 11:58:05	MG - POÇOS DE CALDAS - Próx. Avenida João Pinheiro	Ignição desligada		Evento	0	NÃO	-21,7755	-46,6226
	06/08/2024 11:56:38	MG - POÇOS DE CALDAS - Avenida Mansur Frayha	Ignição ligada		Status	39	NÃO	-21,7746	-46,6160
	06/08/2024 11:55:55	MG - POÇOS DE CALDAS - Avenida Mansur Frayha	Auto Travamentos da(s) Trava(s) de Baú		Evento	24	NÃO	-21,7747	-46,6123
	06/08/2024 11:55:55	MG - POÇOS DE CALDAS - Avenida Mansur Frayha	Ignição ligada		Status	24	NÃO	-21,7747	-46,6123
	06/08/2024 11:55:18	MG - POÇOS DE CALDAS - Avenida Mansur Frayha	Porta do Motorista aberta		Evento	0	NÃO	-21,7748	-46,6116
	06/08/2024 11:55:18	MG - POÇOS DE CALDAS - Avenida Mansur Frayha	Ignição ligada		Status	0	NÃO	-21,7748	-46,6116
	06/08/2024 11:55:18	MG - POÇOS DE CALDAS - Avenida Mansur Frayha	Parada do Veículo		Alerta de Software	0	NÃO	-21,7748	-46,6116
	06/08/2024 11:54:39	MG - POÇOS DE CALDAS - Avenida Mansur Frayha	Botão de trava de baú pressionado		Evento	0	NÃO	-21,7748	-46,6116
	06/08/2024 11:54:39	MG - POÇOS DE CALDAS - Avenida Mansur Frayha	Porta do Motorista aberta		Status	0	NÃO	-21,7748	-46,6116
	06/08/2024 11:54:39	MG - POÇOS DE CALDAS - Avenida Mansur Frayha	Ignição ligada		Status	0	NÃO	-21,7748	-46,6116
	06/08/2024 11:54:39	MG - POÇOS DE CALDAS - Avenida Mansur Frayha	Parada do Veículo		Alerta de Software	0	NÃO	-21,7748	-46,6116
	06/08/2024 11:54:37	MG - POÇOS DE CALDAS - Avenida Mansur Frayha	Porta do Motorista aberta		Evento	0	NÃO	-21,7748	-46,6116
	06/08/2024 11:54:37	MG - POÇOS DE CALDAS - Avenida Mansur Frayha	Ignição ligada		Status	0	NÃO	-21,7748	-46,6116
	06/08/2024 11:53:54	MG - POÇOS DE CALDAS - Avenida Mansur Frayha	Ignição ligada		Status	0	NÃO	-21,7748	-46,6116
	06/08/2024 11:53:54	MG - POÇOS DE CALDAS - Avenida Mansur Frayha	Parada do Veículo		Alerta de Software	0	NÃO	-21,7748	-46,6116
	06/08/2024 11:51:54	MG - POÇOS DE CALDAS - Avenida Mansur Frayha	Ignição ligada		Status	0	NÃO	-21,7748	-46,6116
	06/08/2024 11:51:54	MG - POÇOS DE CALDAS - Avenida Mansur Frayha	Parada do Veículo		Alerta de Software	0	NÃO	-21,7748	-46,6116
	06/08/2024 11:51:43	MG - POÇOS DE CALDAS - Avenida Mansur Frayha	Porta do Motorista aberta		Evento	0	NÃO	-21,7748	-46,6116
	06/08/2024 11:51:43	MG - POÇOS DE CALDAS - Avenida Mansur Frayha	Ignição ligada		Status	0	NÃO	-21,7748	-46,6116
	06/08/2024 11:51:43	MG - POÇOS DE CALDAS - Avenida Mansur Frayha	Parada do Veículo		Alerta de Software	0	NÃO	-21,7748	-46,6116
	06/08/2024 11:51:31	MG - POÇOS DE CALDAS - Avenida Mansur Frayha	Ignição ligada		Evento	2	NÃO	-21,7748	-46,6116
	06/08/2024 11:51:07	MG - POÇOS DE CALDAS - Avenida Mansur Frayha	Porta do Motorista aberta		Evento	0	NÃO	-21,7748	-46,6116
	06/08/2024 11:51:07	MG - POÇOS DE CALDAS - Avenida Mansur Frayha	Parada do Veículo		Alerta de Software	0	NÃO	-21,7748	-46,6116
	06/08/2024 11:49:55	MG - POÇOS DE CALDAS - Avenida Mansur Frayha	Botão de trava de baú pressionado		Evento	0	NÃO	-21,7748	-46,6116
	06/08/2024 11:49:55	MG - POÇOS DE CALDAS - Avenida Mansur Frayha	Porta do Motorista aberta		Status	0	NÃO	-21,7748	-46,6116
	06/08/2024 11:49:55	MG - POÇOS DE CALDAS - Avenida Mansur Frayha	Parada do Veículo		Alerta de Software	0	NÃO	-21,7748	-46,6116
	06/08/2024 11:49:53	MG - POÇOS DE CALDAS - Avenida Mansur Frayha	Porta do Motorista aberta		Evento	0	NÃO	-21,7748	-46,6116
	06/08/2024 11:49:53	MG - POÇOS DE CALDAS - Avenida Mansur Frayha	Parada do Veículo		Alerta de Software	0	NÃO	-21,7748	-46,6116
	06/08/2024 11:49:39	MG - POÇOS DE CALDAS - Avenida Mansur Frayha	Engate da Carreta 1		Evento	0	NÃO	-21,7748	-46,6116
	06/08/2024 11:49:39	MG - POÇOS DE CALDAS - Avenida Mansur Frayha	Parada do Veículo		Alerta de Software	0	NÃO	-21,7748	-46,6116



RELATÓRIO ANALÍTICO POR VEÍCULO

Período: 06/08/2024 00:00:00 à 14/08/2024 12:00:00

Identificador: RUR4H31 EDIVAN SC 2022

Placa: RUR4H31

Legenda:

Mensagens enviadas do Veículo (Veículo -> Central)

Mensagens enviadas do Veículo (Controle de Jornada Cliente)

Mensagens enviadas da Central (Central -> Veículo)



Sentido:	Data e Hora:	Localização:	Mensagem:	Modo Emergência	Tipo Mensagem:	Vel. (Km/h)	Log ?	Latitude	Longitude
	06/08/2024 11:49:08	MG - POÇOS DE CALDAS - Avenida Mansur Frayha	Desengate da carreta 1		Status	0	NÃO	-21,7748	-46,6116
	06/08/2024 11:49:08	MG - POÇOS DE CALDAS - Avenida Mansur Frayha	Porta do Motorista aberta		Evento	0	NÃO	-21,7748	-46,6116
	06/08/2024 11:49:08	MG - POÇOS DE CALDAS - Avenida Mansur Frayha	Parada do Veículo		Alerta de Software	0	NÃO	-21,7748	-46,6116
	06/08/2024 11:47:30	MG - POÇOS DE CALDAS - Avenida Mansur Frayha	Desengate da carreta 1		Status	0	NÃO	-21,7748	-46,6116
	06/08/2024 11:47:30	MG - POÇOS DE CALDAS - Avenida Mansur Frayha	Parada do Veículo		Alerta de Software	0	NÃO	-21,7748	-46,6116
	06/08/2024 11:47:18	MENSAGEM ENVIADA PELA CENTRAL   Enviada por: EDIVAN		Habilitar Botão de Abertura de Trava de Baú 1.	Comando		-		
	06/08/2024 11:45:30	MG - POÇOS DE CALDAS - Avenida Mansur Frayha	Desengate da carreta 1		Status	0	NÃO	-21,7748	-46,6116
	06/08/2024 11:45:30	MG - POÇOS DE CALDAS - Avenida Mansur Frayha	Porta do Motorista aberta		Evento	0	NÃO	-21,7748	-46,6116
	06/08/2024 11:45:30	MG - POÇOS DE CALDAS - Avenida Mansur Frayha	Parada do Veículo		Alerta de Software	0	NÃO	-21,7748	-46,6116
	06/08/2024 11:45:28	MG - POÇOS DE CALDAS - Avenida Mansur Frayha	Desengate da carreta 1		Status	0	NÃO	-21,7748	-46,6116
	06/08/2024 11:45:28	MG - POÇOS DE CALDAS - Avenida Mansur Frayha	Ignição desligada		Evento	0	NÃO	-21,7748	-46,6116
	06/08/2024 11:44:28	MG - POÇOS DE CALDAS - Avenida Mansur Frayha	Desengate da carreta 1		Status	0	NÃO	-21,7748	-46,6117
	06/08/2024 11:44:28	MG - POÇOS DE CALDAS - Avenida Mansur Frayha	Ignição ligada		Status	0	NÃO	-21,7748	-46,6117
	06/08/2024 11:44:28	MG - POÇOS DE CALDAS - Avenida Mansur Frayha	Parada do Veículo		Alerta de Software	0	NÃO	-21,7748	-46,6117
	06/08/2024 11:42:28	MG - POÇOS DE CALDAS - Avenida Mansur Frayha	Desengate da carreta 1		Status	61	NÃO	-21,7753	-46,6098
	06/08/2024 11:42:28	MG - POÇOS DE CALDAS - Avenida Mansur Frayha	Ignição ligada		Status	61	NÃO	-21,7753	-46,6098
	06/08/2024 11:40:28	MG - POÇOS DE CALDAS - Próx. Avenida João Pinheiro	Desengate da carreta 1		Status	52	NÃO	-21,7788	-46,6293
	06/08/2024 11:40:28	MG - POÇOS DE CALDAS - Próx. Avenida João Pinheiro	Ignição ligada		Status	52	NÃO	-21,7788	-46,6293
	06/08/2024 11:38:28	MG - POÇOS DE CALDAS - Avenida João Pinheiro	Desengate da carreta 1		Status	0	NÃO	-21,7784	-46,6288
	06/08/2024 11:38:28	MG - POÇOS DE CALDAS - Avenida João Pinheiro	Ignição ligada		Status	0	NÃO	-21,7784	-46,6288
	06/08/2024 11:38:28	MG - POÇOS DE CALDAS - Avenida João Pinheiro	Parada do Veículo		Alerta de Software	0	NÃO	-21,7784	-46,6288
	06/08/2024 11:37:27	MG - POÇOS DE CALDAS - Avenida João Pinheiro	Desengate da carreta 1		Status	0	NÃO	-21,7784	-46,6289
	06/08/2024 11:37:27	MG - POÇOS DE CALDAS - Avenida João Pinheiro	Ignição ligada		Evento	0	NÃO	-21,7784	-46,6289
	06/08/2024 11:37:27	MG - POÇOS DE CALDAS - Avenida João Pinheiro	Parada do Veículo		Alerta de Software	0	NÃO	-21,7784	-46,6289
	06/08/2024 11:36:28	MG - POÇOS DE CALDAS - Avenida João Pinheiro	Desengate da carreta 1		Status	0	NÃO	-21,7784	-46,6289
	06/08/2024 11:36:28	MG - POÇOS DE CALDAS - Avenida João Pinheiro	Porta do Motorista aberta		Evento	0	NÃO	-21,7784	-46,6289
	06/08/2024 11:36:28	MG - POÇOS DE CALDAS - Avenida João Pinheiro	Parada do Veículo		Alerta de Software	0	NÃO	-21,7784	-46,6289
	06/08/2024 11:35:05	MG - POÇOS DE CALDAS - Avenida João Pinheiro	Desengate da carreta 1		Status	0	NÃO	-21,7784	-46,6289
	06/08/2024 11:35:05	MG - POÇOS DE CALDAS - Avenida João Pinheiro	Parada do Veículo		Alerta de Software	0	NÃO	-21,7784	-46,6289
	06/08/2024 11:33:05	MG - POÇOS DE CALDAS - Avenida João Pinheiro	Desengate da carreta 1		Status	0	NÃO	-21,7785	-46,6289
	06/08/2024 11:33:05	MG - POÇOS DE CALDAS - Avenida João Pinheiro	Parada do Veículo		Alerta de Software	0	NÃO	-21,7785	-46,6289
	06/08/2024 11:31:05	MG - POÇOS DE CALDAS - Avenida João Pinheiro	Desengate da carreta 1		Status	0	NÃO	-21,7785	-46,6289
	06/08/2024 11:31:05	MG - POÇOS DE CALDAS - Avenida João Pinheiro	Parada do Veículo		Alerta de Software	0	NÃO	-21,7785	-46,6289
	06/08/2024 11:29:05	MG - POÇOS DE CALDAS - Avenida João Pinheiro	Desengate da carreta 1		Status	0	NÃO	-21,7785	-46,6289
	06/08/2024 11:29:05	MG - POÇOS DE CALDAS - Avenida João Pinheiro	Parada do Veículo		Alerta de Software	0	NÃO	-21,7785	-46,6289
	06/08/2024 11:27:05	MG - POÇOS DE CALDAS - Avenida João Pinheiro	Desengate da carreta 1		Status	0	NÃO	-21,7785	-46,6289
	06/08/2024 11:27:05	MG - POÇOS DE CALDAS - Avenida João Pinheiro	Parada do Veículo		Alerta de Software	0	NÃO	-21,7785	-46,6289

## RELATÓRIO ANALÍTICO POR VEÍCULO

































Período: 06/08/2024 00:00:00 à 14/08/2024 12:00:00

Identificador: RUR4H31 EDIVAN SC 2022

Placa: RUR4H31




- Legenda:**
-  Mensagens enviadas do Veículo (Veículo -> Central)
  -  Mensagens enviadas do Veículo (Controle de Jornada Cliente)
  -  Mensagens enviadas da Central (Central -> Veículo)








































Sentido:	Data e Hora:	Localização:	Mensagem:	Modo Emergência	Tipo Mensagem:	Vel. (Km/h)	Log ?	Latitude	Longitude
	06/08/2024 11:25:05	MG - POÇOS DE CALDAS - Avenida João Pinheiro	Desengate da carreta 1		Status	0	NÃO	-21,7785	-46,6289
	06/08/2024 11:25:05	MG - POÇOS DE CALDAS - Avenida João Pinheiro	Parada do Veículo		Alerta de Software	0	NÃO	-21,7785	-46,6289
	06/08/2024 11:25:05	MG - POÇOS DE CALDAS - Avenida João Pinheiro	Entrada em Área de Controle 'SP+MG+Rio - Raio 400Km'		Alerta de Software	0	NÃO	-21,7785	-46,6289
	06/08/2024 11:23:05	MG - POÇOS DE CALDAS - Avenida João Pinheiro	Desengate da carreta 1		Status	0	NÃO	-21,7785	-46,6290
	06/08/2024 11:23:05	MG - POÇOS DE CALDAS - Avenida João Pinheiro	Parada do Veículo		Alerta de Software	0	NÃO	-21,7785	-46,6290
	06/08/2024 11:21:05	MG - POÇOS DE CALDAS - Avenida João Pinheiro	Desengate da carreta 1		Status	0	NÃO	-21,7785	-46,6289
	06/08/2024 11:21:05	MG - POÇOS DE CALDAS - Avenida João Pinheiro	Parada do Veículo		Alerta de Software	0	NÃO	-21,7785	-46,6289
	06/08/2024 11:19:05	MG - POÇOS DE CALDAS - Avenida João Pinheiro	Desengate da carreta 1		Status	0	NÃO	-21,7785	-46,6289
	06/08/2024 11:19:05	MG - POÇOS DE CALDAS - Avenida João Pinheiro	Parada do Veículo		Alerta de Software	0	NÃO	-21,7785	-46,6289
	06/08/2024 11:17:05	MG - POÇOS DE CALDAS - Avenida João Pinheiro	Desengate da carreta 1		Status	0	NÃO	-21,7785	-46,6289
	06/08/2024 11:17:05	MG - POÇOS DE CALDAS - Avenida João Pinheiro	Parada do Veículo		Alerta de Software	0	NÃO	-21,7785	-46,6289
	06/08/2024 11:15:05	MG - POÇOS DE CALDAS - Avenida João Pinheiro	Desengate da carreta 1		Status	0	NÃO	-21,7785	-46,6289
	06/08/2024 11:15:05	MG - POÇOS DE CALDAS - Avenida João Pinheiro	Parada do Veículo		Alerta de Software	0	NÃO	-21,7785	-46,6289
	06/08/2024 11:13:05	MG - POÇOS DE CALDAS - Avenida João Pinheiro	Desengate da carreta 1		Status	0	NÃO	-21,7785	-46,6289
	06/08/2024 11:13:05	MG - POÇOS DE CALDAS - Avenida João Pinheiro	Parada do Veículo		Alerta de Software	0	NÃO	-21,7785	-46,6289
	06/08/2024 11:11:05	MG - POÇOS DE CALDAS - Avenida João Pinheiro	Desengate da carreta 1		Status	0	NÃO	-21,7785	-46,6289
	06/08/2024 11:11:05	MG - POÇOS DE CALDAS - Avenida João Pinheiro	Parada do Veículo		Alerta de Software	0	NÃO	-21,7785	-46,6289
	06/08/2024 11:09:05	MG - POÇOS DE CALDAS - Avenida João Pinheiro	Desengate da carreta 1		Status	0	NÃO	-21,7785	-46,6289
	06/08/2024 11:09:05	MG - POÇOS DE CALDAS - Avenida João Pinheiro	Parada do Veículo		Alerta de Software	0	NÃO	-21,7785	-46,6289
	06/08/2024 11:07:05	MG - POÇOS DE CALDAS - Avenida João Pinheiro	Desengate da carreta 1		Status	0	NÃO	-21,7785	-46,6289
	06/08/2024 11:07:05	MG - POÇOS DE CALDAS - Avenida João Pinheiro	Parada do Veículo		Alerta de Software	0	NÃO	-21,7785	-46,6289
	06/08/2024 11:05:05	MG - POÇOS DE CALDAS - Avenida João Pinheiro	Desengate da carreta 1		Status	0	NÃO	-21,7785	-46,6289
	06/08/2024 11:05:05	MG - POÇOS DE CALDAS - Avenida João Pinheiro	Parada do Veículo		Alerta de Software	0	NÃO	-21,7785	-46,6289
	06/08/2024 11:05:05	MG - POÇOS DE CALDAS - Avenida João Pinheiro	Entrada em Área de Controle 'SP+MG+Rio - Raio 400Km'		Alerta de Software	0	NÃO	-21,7785	-46,6289
	06/08/2024 11:03:05	MG - POÇOS DE CALDAS - Avenida João Pinheiro	Desengate da carreta 1		Status	0	NÃO	-21,7785	-46,6289
	06/08/2024 11:03:05	MG - POÇOS DE CALDAS - Avenida João Pinheiro	Parada do Veículo		Alerta de Software	0	NÃO	-21,7785	-46,6289
	06/08/2024 11:03:05	MG - POÇOS DE CALDAS - Avenida João Pinheiro	Entrada em Área de Controle 'SP+MG+Rio - Raio 400Km'		Alerta de Software	0	NÃO	-21,7785	-46,6289
	06/08/2024 11:01:05	MG - POÇOS DE CALDAS - Avenida João Pinheiro	Desengate da carreta 1		Status	0	NÃO	-21,7785	-46,6289
	06/08/2024 11:01:05	MG - POÇOS DE CALDAS - Avenida João Pinheiro	Porta do Motorista aberta		Evento	0	NÃO	-21,7785	-46,6289
	06/08/2024 11:01:05	MG - POÇOS DE CALDAS - Avenida João Pinheiro	Parada do Veículo		Alerta de Software	0	NÃO	-21,7785	-46,6289
	06/08/2024 11:00:55	MG - POÇOS DE CALDAS - Avenida João Pinheiro	Desengate da carreta 1		Status	0	NÃO	-21,7785	-46,6289
	06/08/2024 11:00:55	MG - POÇOS DE CALDAS - Avenida João Pinheiro	Ignição desligada		Evento	0	NÃO	-21,7785	-46,6289
	06/08/2024 11:00:55	MG - POÇOS DE CALDAS - Avenida João Pinheiro	Parada do Veículo		Alerta de Software	0	NÃO	-21,7785	-46,6289
	06/08/2024 10:59:47	MG - POÇOS DE CALDAS - Próx. Avenida João Pinheiro	Desengate da carreta 1		Status	39	NÃO	-21,7791	-46,6305
	06/08/2024 10:59:47	MG - POÇOS DE CALDAS - Próx. Avenida João Pinheiro	Ignição ligada		Status	39	NÃO	-21,7791	-46,6305
	06/08/2024 10:57:47	MG - POÇOS DE CALDAS - Próx. Rua Antônio Bertolan	Desengate da carreta 1		Status	0	NÃO	-21,7810	-46,6307
	06/08/2024 10:57:47	MG - POÇOS DE CALDAS - Próx. Rua Antônio Bertolan	Ignição ligada		Status	0	NÃO	-21,7810	-46,6307

RELATÓRIO ANALÍTICO POR VEÍCULO

Período: 06/08/2024 00:00:00 à 14/08/2024 12:00:00  
Identificador: RUR4H31 EDIVAN SC 2022  
Placa: RUR4H31

- Legenda:**
-  Mensagens enviadas do Veículo (Veículo -> Central)
  -  Mensagens enviadas do Veículo (Controle de Jornada Cliente)
  -  Mensagens enviadas da Central (Central -> Veículo)



Sentido:	Data e Hora:	Localização:	Mensagem:	Modo Emergência	Tipo Mensagem:	Vel. (Km/h)	Log ?	Latitude	Longitude
	06/08/2024 10:57:47	MG - POÇOS DE CALDAS - Próx. Rua Antônio Bertolan	Parada do Veículo		Alerta de Software	0	NÃO	-21,7810	-46,6307
	06/08/2024 10:55:47	MG - POÇOS DE CALDAS - Próx. Rua Antônio Bertolan	Desengate da carreta 1		Status	0	NÃO	-21,7810	-46,6307
	06/08/2024 10:55:47	MG - POÇOS DE CALDAS - Próx. Rua Antônio Bertolan	Ignição ligada		Status	0	NÃO	-21,7810	-46,6307
	06/08/2024 10:55:47	MG - POÇOS DE CALDAS - Próx. Rua Antônio Bertolan	Parada do Veículo		Alerta de Software	0	NÃO	-21,7810	-46,6307
	06/08/2024 10:53:47	MG - POÇOS DE CALDAS - Próx. Rua Antônio Bertolan	Desengate da carreta 1		Status	0	NÃO	-21,7810	-46,6307
	06/08/2024 10:53:47	MG - POÇOS DE CALDAS - Próx. Rua Antônio Bertolan	Ignição ligada		Status	0	NÃO	-21,7810	-46,6307
	06/08/2024 10:53:47	MG - POÇOS DE CALDAS - Próx. Rua Antônio Bertolan	Parada do Veículo		Alerta de Software	0	NÃO	-21,7810	-46,6307
	06/08/2024 10:53:34	MG - POÇOS DE CALDAS - Próx. Rua Antônio Bertolan	Desengate da carreta 1		Status	0	NÃO	-21,7810	-46,6307
	06/08/2024 10:53:34	MG - POÇOS DE CALDAS - Próx. Rua Antônio Bertolan	Ignição ligada		Evento	0	NÃO	-21,7810	-46,6307
	06/08/2024 10:53:34	MG - POÇOS DE CALDAS - Próx. Rua Antônio Bertolan	Parada do Veículo		Alerta de Software	0	NÃO	-21,7810	-46,6307
	06/08/2024 10:53:08	MG - POÇOS DE CALDAS - Próx. Rua Antônio Bertolan	Desengate da carreta 1		Status	0	NÃO	-21,7810	-46,6307
	06/08/2024 10:53:08	MG - POÇOS DE CALDAS - Próx. Rua Antônio Bertolan	Porta do Motorista aberta		Evento	0	NÃO	-21,7810	-46,6307
	06/08/2024 10:53:08	MG - POÇOS DE CALDAS - Próx. Rua Antônio Bertolan	Parada do Veículo		Alerta de Software	0	NÃO	-21,7810	-46,6307
	06/08/2024 10:51:47	MG - POÇOS DE CALDAS - Próx. Rua Antônio Bertolan	Desengate da carreta 1		Status	0	NÃO	-21,7810	-46,6307
	06/08/2024 10:51:47	MG - POÇOS DE CALDAS - Próx. Rua Antônio Bertolan	Porta do Motorista aberta		Evento	0	NÃO	-21,7810	-46,6307
	06/08/2024 10:51:47	MG - POÇOS DE CALDAS - Próx. Rua Antônio Bertolan	Parada do Veículo		Alerta de Software	0	NÃO	-21,7810	-46,6307
	06/08/2024 10:51:43	MG - POÇOS DE CALDAS - Próx. Rua Antônio Bertolan	Desengate da carreta 1		Status	0	NÃO	-21,7810	-46,6307
	06/08/2024 10:51:43	MG - POÇOS DE CALDAS - Próx. Rua Antônio Bertolan	Ignição desligada		Evento	0	NÃO	-21,7810	-46,6307
	06/08/2024 10:50:16	MG - POÇOS DE CALDAS - Rua Antônio Bertolan	Desengate da carreta 1		Status	7	NÃO	-21,7816	-46,6306
	06/08/2024 10:50:16	MG - POÇOS DE CALDAS - Rua Antônio Bertolan	Ignição ligada		Status	7	NÃO	-21,7816	-46,6306
	06/08/2024 10:48:16	MG - POÇOS DE CALDAS - Rua Antônio Bertolan	Desengate da carreta 1		Status	19	NÃO	-21,7801	-46,6310
	06/08/2024 10:48:16	MG - POÇOS DE CALDAS - Rua Antônio Bertolan	Ignição ligada		Status	19	NÃO	-21,7801	-46,6310
	06/08/2024 10:46:16	MG - POÇOS DE CALDAS - Próx. Avenida João Pinheiro	Desengate da carreta 1		Status	51	NÃO	-21,7841	-46,6389
	06/08/2024 10:46:16	MG - POÇOS DE CALDAS - Próx. Avenida João Pinheiro	Ignição ligada		Status	51	NÃO	-21,7841	-46,6389
	06/08/2024 10:44:16	MG - POÇOS DE CALDAS - Avenida João Pinheiro	Desengate da carreta 1		Status	65	NÃO	-21,7989	-46,6481
	06/08/2024 10:44:16	MG - POÇOS DE CALDAS - Avenida João Pinheiro	Botão de aviso de cabine pressionado		Evento	65	NÃO	-21,7989	-46,6481
	06/08/2024 10:44:16	MG - POÇOS DE CALDAS - Avenida João Pinheiro	Ignição ligada		Status	65	NÃO	-21,7989	-46,6481
	06/08/2024 10:43:46	MG - POÇOS DE CALDAS - BR-267	Desengate da carreta 1		Status	77	NÃO	-21,8025	-46,6507
	06/08/2024 10:43:46	MG - POÇOS DE CALDAS - BR-267	Ignição ligada		Status	77	NÃO	-21,8025	-46,6507
	06/08/2024 10:42:53	MG - POÇOS DE CALDAS - BR-267	Desengate da carreta 1		Status	78	NÃO	-21,8109	-46,6570
	06/08/2024 10:42:53	MG - POÇOS DE CALDAS - BR-267	Ignição ligada		Status	78	NÃO	-21,8109	-46,6570
	06/08/2024 10:41:05	MENSAGEM ENVIADA PELA CENTRAL   Enviada por: integração	Ligar Aviso de Cabine		Comando		-		
	06/08/2024 10:41:03	MENSAGEM ENVIADA PELA CENTRAL   Enviada por: integração	MENSAGEM IIVRE:Veiculo sem rota, entrar em contato com a transportadora		Macro		-		
	06/08/2024 10:40:53	MG - POÇOS DE CALDAS - BR-267	Desengate da carreta 1		Status	71	NÃO	-21,8274	-46,6715
	06/08/2024 10:40:53	MG - POÇOS DE CALDAS - BR-267	Ignição ligada		Status	71	NÃO	-21,8274	-46,6715
	06/08/2024 10:38:53	MG - POÇOS DE CALDAS - Rodovia MG-060	Desengate da carreta 1		Status	30	NÃO	-21,8429	-46,6777
	06/08/2024 10:38:53	MG - POÇOS DE CALDAS - Rodovia MG-060	Ignição ligada		Status	30	NÃO	-21,8429	-46,6777

## RELATÓRIO ANALÍTICO POR VEÍCULO






























Período: 06/08/2024 00:00:00 à 14/08/2024 12:00:00

Identificador: RUR4H31 EDIVAN SC 2022

Placa: RUR4H31

- Legenda:**
-  Mensagens enviadas do Veículo (Veículo -> Central)
  -  Mensagens enviadas do Veículo (Controle de Jornada Cliente)
  -  Mensagens enviadas da Central (Central -> Veículo)



Sentido:	Data e Hora:	Localização:	Mensagem:	Modo Emergência	Tipo Mensagem:	Vel. (Km/h)	Log ?	Latitude	Longitude
	06/08/2024 10:36:53	MG - POÇOS DE CALDAS - BR-267	Desengate da carreta 1		Status	43	SIM	-21,8457	-46,6811
	06/08/2024 10:36:53	MG - POÇOS DE CALDAS - BR-267	Ignição ligada		Status	43	SIM	-21,8457	-46,6811
	06/08/2024 10:34:53	SP - ÁGUAS DA PRATA - Próx. Rodovia Governador Dr. Adhemar P. de Barros	Desengate da carreta 1		Status	66	SIM	-21,8601	-46,6894
	06/08/2024 10:34:53	SP - ÁGUAS DA PRATA - Próx. Rodovia Governador Dr. Adhemar P. de Barros	Ignição ligada		Status	66	SIM	-21,8601	-46,6894
	06/08/2024 10:32:53	SP - ÁGUAS DA PRATA - Rodovia Governador Dr. Adhemar P. de Barros	Desengate da carreta 1		Status	58	SIM	-21,8743	-46,6960
	06/08/2024 10:32:53	SP - ÁGUAS DA PRATA - Rodovia Governador Dr. Adhemar P. de Barros	Ignição ligada		Status	58	SIM	-21,8743	-46,6960
	06/08/2024 10:30:53	SP - ÁGUAS DA PRATA - Rodovia Governador Dr. Adhemar P. de Barros	Desengate da carreta 1		Status	64	SIM	-21,8905	-46,6993
	06/08/2024 10:30:53	SP - ÁGUAS DA PRATA - Rodovia Governador Dr. Adhemar P. de Barros	Ignição ligada		Status	64	SIM	-21,8905	-46,6993
	06/08/2024 10:28:53	SP - ÁGUAS DA PRATA - Rodovia Governador Dr. Adhemar P. de Barros	Desengate da carreta 1		Status	68	SIM	-21,9079	-46,6964
	06/08/2024 10:28:53	SP - ÁGUAS DA PRATA - Rodovia Governador Dr. Adhemar P. de Barros	Ignição ligada		Status	68	SIM	-21,9079	-46,6964
	06/08/2024 10:26:53	SP - ÁGUAS DA PRATA - Rodovia Governador Dr. Adhemar P. de Barros	Desengate da carreta 1		Status	70	SIM	-21,9243	-46,6970
	06/08/2024 10:26:53	SP - ÁGUAS DA PRATA - Rodovia Governador Dr. Adhemar P. de Barros	Ignição ligada		Status	70	SIM	-21,9243	-46,6970
	06/08/2024 10:24:53	SP - ÁGUAS DA PRATA - Próx. Rodovia Governador Dr. Adhemar P. de Barros	Desengate da carreta 1		Status	62	SIM	-21,9376	-46,7010
	06/08/2024 10:24:53	SP - ÁGUAS DA PRATA - Próx. Rodovia Governador Dr. Adhemar P. de Barros	Ignição ligada		Status	62	SIM	-21,9376	-46,7010
	06/08/2024 10:22:53	SP - ÁGUAS DA PRATA - Rodovia Governador Dr. Adhemar P. de Barros	Desengate da carreta 1		Status	26	NÃO	-21,9333	-46,7149
	06/08/2024 10:22:53	SP - ÁGUAS DA PRATA - Rodovia Governador Dr. Adhemar P. de Barros	Ignição ligada		Status	26	NÃO	-21,9333	-46,7149
	06/08/2024 10:22:53	SP - ÁGUAS DA PRATA - Rodovia Governador Dr. Adhemar P. de Barros	Entrada em Área de Controle 'SP+MG+Rio - Raio 400Km'		Alerta de Software	26	NÃO	-21,9333	-46,7149
	06/08/2024 10:20:53	SP - ÁGUAS DA PRATA - Próx. Rodovia Governador Dr. Adhemar P. de Barros	Desengate da carreta 1		Status	18	NÃO	-21,9413	-46,7157
	06/08/2024 10:20:53	SP - ÁGUAS DA PRATA - Próx. Rodovia Governador Dr. Adhemar P. de Barros	Ignição ligada		Status	18	NÃO	-21,9413	-46,7157
	06/08/2024 10:18:53	SP - ÁGUAS DA PRATA - Rodovia Governador Dr. Adhemar P. de Barros	Desengate da carreta 1		Status	20	NÃO	-21,9465	-46,7180
	06/08/2024 10:18:53	SP - ÁGUAS DA PRATA - Rodovia Governador Dr. Adhemar P. de Barros	Ignição ligada		Status	20	NÃO	-21,9465	-46,7180
	06/08/2024 10:16:53	SP - SÃO JOÃO DA BOA VISTA - Rodovia Governador Dr. Adhemar P. de Barros	Desengate da carreta 1		Status	66	NÃO	-21,9525	-46,7258
	06/08/2024 10:16:53	SP - SÃO JOÃO DA BOA VISTA - Rodovia Governador Dr. Adhemar P. de Barros	Ignição ligada		Status	66	NÃO	-21,9525	-46,7258
	06/08/2024 10:14:53	SP - SÃO JOÃO DA BOA VISTA - Próx. Rodovia Governador Dr. Adhemar P. de Barros	Desengate da carreta 1		Status	75	NÃO	-21,9680	-46,7400
	06/08/2024 10:14:53	SP - SÃO JOÃO DA BOA VISTA - Próx. Rodovia Governador Dr. Adhemar P. de Barros	Ignição ligada		Status	75	NÃO	-21,9680	-46,7400
	06/08/2024 10:12:53	SP - SÃO JOÃO DA BOA VISTA - Rodovia Governador Dr. Adhemar P. de Barros	Desengate da carreta 1		Status	78	NÃO	-21,9772	-46,7615
	06/08/2024 10:12:53	SP - SÃO JOÃO DA BOA VISTA - Rodovia Governador Dr. Adhemar P. de Barros	Ignição ligada		Status	78	NÃO	-21,9772	-46,7615
	06/08/2024 10:10:53	SP - SÃO JOÃO DA BOA VISTA - Rodovia Governador Dr. Adhemar P. de Barros	Desengate da carreta 1		Status	75	NÃO	-21,9800	-46,7843
	06/08/2024 10:10:53	SP - SÃO JOÃO DA BOA VISTA - Rodovia Governador Dr. Adhemar P. de Barros	Ignição ligada		Status	75	NÃO	-21,9800	-46,7843

## RELATÓRIO ANALÍTICO POR VEÍCULO




































Período: 06/08/2024 00:00:00 à 14/08/2024 12:00:00

Identificador: RUR4H31 EDIVAN SC 2022

Placa: RUR4H31

- Legenda:**
-  Mensagens enviadas do Veículo (Veículo -> Central)
  -  Mensagens enviadas do Veículo (Controle de Jornada Cliente)
  -  Mensagens enviadas da Central (Central -> Veículo)



Sentido:	Data e Hora:	Localização:	Mensagem:	Modo Emergência	Tipo Mensagem:	Vel. (Km/h)	Log ?	Latitude	Longitude
	06/08/2024 10:08:53	SP - SÃO JOÃO DA BOA VISTA - Avenida Marginal I	Desengate da carreta 1		Status	74	NÃO	-21,9926	-46,8007
	06/08/2024 10:08:53	SP - SÃO JOÃO DA BOA VISTA - Avenida Marginal I	Ignição ligada		Status	74	NÃO	-21,9926	-46,8007
	06/08/2024 10:06:53	SP - SÃO JOÃO DA BOA VISTA - Rodovia Dom Tomás Vaquero	Desengate da carreta 1		Status	76	NÃO	-22,0020	-46,8226
	06/08/2024 10:06:53	SP - SÃO JOÃO DA BOA VISTA - Rodovia Dom Tomás Vaquero	Ignição ligada		Status	76	NÃO	-22,0020	-46,8226
	06/08/2024 10:04:53	SP - SÃO JOÃO DA BOA VISTA - Rodovia Dom Tomás Vaquero	Desengate da carreta 1		Status	73	NÃO	-22,0113	-46,8426
	06/08/2024 10:04:53	SP - SÃO JOÃO DA BOA VISTA - Rodovia Dom Tomás Vaquero	Ignição ligada		Status	73	NÃO	-22,0113	-46,8426
	06/08/2024 10:04:53	SP - SÃO JOÃO DA BOA VISTA - Rodovia Dom Tomás Vaquero	Entrada em Área de Controle 'SP+MG+Rio - Raio 400Km'		Alerta de Software	73	NÃO	-22,0113	-46,8426
	06/08/2024 10:02:53	SP - SÃO JOÃO DA BOA VISTA - Rodovia Dom Tomás Vaquero	Desengate da carreta 1		Status	73	NÃO	-22,0184	-46,8627
	06/08/2024 10:02:53	SP - SÃO JOÃO DA BOA VISTA - Rodovia Dom Tomás Vaquero	Ignição ligada		Status	73	NÃO	-22,0184	-46,8627
	06/08/2024 10:00:53	SP - AGUAÍ - Rodovia Vereador Rubens Leme Asprino	Desengate da carreta 1		Status	62	NÃO	-22,0258	-46,8844
	06/08/2024 10:00:53	SP - AGUAÍ - Rodovia Vereador Rubens Leme Asprino	Ignição ligada		Status	62	NÃO	-22,0258	-46,8844
	06/08/2024 09:58:53	SP - AGUAÍ - Rodovia Vereador Rubens Leme Asprino	Desengate da carreta 1		Status	69	NÃO	-22,0327	-46,9047
	06/08/2024 09:58:53	SP - AGUAÍ - Rodovia Vereador Rubens Leme Asprino	Ignição ligada		Status	69	NÃO	-22,0327	-46,9047
	06/08/2024 09:56:53	SP - AGUAÍ - Rodovia Vereador Rubens Leme Asprino	Desengate da carreta 1		Status	75	NÃO	-22,0425	-46,9260
	06/08/2024 09:56:53	SP - AGUAÍ - Rodovia Vereador Rubens Leme Asprino	Ignição ligada		Status	75	NÃO	-22,0425	-46,9260
	06/08/2024 09:54:53	SP - AGUAÍ - Rodovia Vereador Rubens Leme Asprino	Desengate da carreta 1		Status	72	NÃO	-22,0541	-46,9467
	06/08/2024 09:54:53	SP - AGUAÍ - Rodovia Vereador Rubens Leme Asprino	Ignição ligada		Status	72	NÃO	-22,0541	-46,9467
	06/08/2024 09:52:53	SP - AGUAÍ - 206	Desengate da carreta 1		Status	75	NÃO	-22,0656	-46,9671
	06/08/2024 09:52:53	SP - AGUAÍ - 206	Ignição ligada		Status	75	NÃO	-22,0656	-46,9671
	06/08/2024 09:50:53	SP - AGUAÍ - Rodovia Vereador Rubens Leme Asprino	Desengate da carreta 1		Status	78	NÃO	-22,0779	-46,9862
	06/08/2024 09:50:53	SP - AGUAÍ - Rodovia Vereador Rubens Leme Asprino	Ignição ligada		Status	78	NÃO	-22,0779	-46,9862
	06/08/2024 09:48:53	SP - AGUAÍ - Rodovia Vereador Rubens Leme Asprino	Desengate da carreta 1		Status	71	NÃO	-22,0960	-47,0026
	06/08/2024 09:48:53	SP - AGUAÍ - Rodovia Vereador Rubens Leme Asprino	Ignição ligada		Status	71	NÃO	-22,0960	-47,0026
	06/08/2024 09:46:53	SP - AGUAÍ - Próx. Rodovia Deputado Mário Beni	Desengate da carreta 1		Status	42	NÃO	-22,1152	-47,0019
	06/08/2024 09:46:53	SP - AGUAÍ - Próx. Rodovia Deputado Mário Beni	Ignição ligada		Status	42	NÃO	-22,1152	-47,0019
	06/08/2024 09:44:53	SP - MOGI GUAÇU - Rodovia Deputado Mário Beni	Desengate da carreta 1		Status	77	NÃO	-22,1364	-46,9982
	06/08/2024 09:44:53	SP - MOGI GUAÇU - Rodovia Deputado Mário Beni	Ignição ligada		Status	77	NÃO	-22,1364	-46,9982
	06/08/2024 09:42:53	SP - MOGI GUAÇU - Rodovia Deputado Mário Beni	Desengate da carreta 1		Status	68	NÃO	-22,1576	-46,9932
	06/08/2024 09:42:53	SP - MOGI GUAÇU - Rodovia Deputado Mário Beni	Ignição ligada		Status	68	NÃO	-22,1576	-46,9932
	06/08/2024 09:40:53	SP - MOGI GUAÇU - Rodovia Deputado Mário Beni	Desengate da carreta 1		Status	74	NÃO	-22,1755	-46,9892
	06/08/2024 09:40:53	SP - MOGI GUAÇU - Rodovia Deputado Mário Beni	Ignição ligada		Status	74	NÃO	-22,1755	-46,9892
	06/08/2024 09:38:53	SP - MOGI GUAÇU - Próx. Rodovia Deputado Mário Beni	Desengate da carreta 1		Status	69	NÃO	-22,1968	-46,9845
	06/08/2024 09:38:53	SP - MOGI GUAÇU - Próx. Rodovia Deputado Mário Beni	Ignição ligada		Status	69	NÃO	-22,1968	-46,9845
	06/08/2024 09:36:53	SP - MOGI GUAÇU - Rodovia Deputado Mário Beni	Desengate da carreta 1		Status	80	NÃO	-22,2192	-46,9799
	06/08/2024 09:36:53	SP - MOGI GUAÇU - Rodovia Deputado Mário Beni	Ignição ligada		Status	80	NÃO	-22,2192	-46,9799
	06/08/2024 09:34:53	SP - MOGI GUAÇU - Próx. Rodovia Deputado Mário Beni	Desengate da carreta 1		Status	74	NÃO	-22,2414	-46,9779
	06/08/2024 09:34:53	SP - MOGI GUAÇU - Próx. Rodovia Deputado Mário Beni	Ignição ligada		Status	74	NÃO	-22,2414	-46,9779






## RELATÓRIO ANALÍTICO POR VEÍCULO






































Período: 06/08/2024 00:00:00 à 14/08/2024 12:00:00

Identificador: RUR4H31 EDIVAN SC 2022

Placa: RUR4H31

- Legenda:**
-  Mensagens enviadas do Veículo (Veículo -> Central)
  -  Mensagens enviadas do Veículo (Controle de Jornada Cliente)
  -  Mensagens enviadas da Central (Central -> Veículo)



Sentido:	Data e Hora:	Localização:	Mensagem:	Modo Emergência	Tipo Mensagem:	Vel. (Km/h)	Log ?	Latitude	Longitude
	06/08/2024 09:32:53	SP - ESTIVA GERBI - Rodovia Deputado Mário Beni	Desengate da carreta 1		Status	67	NÃO	-22,2633	-46,9751
	06/08/2024 09:32:53	SP - ESTIVA GERBI - Rodovia Deputado Mário Beni	Ignição ligada		Status	67	NÃO	-22,2633	-46,9751
	06/08/2024 09:30:53	SP - ESTIVA GERBI - Rodovia Deputado Mário Beni	Desengate da carreta 1		Status	86	NÃO	-22,2837	-46,9726
	06/08/2024 09:30:53	SP - ESTIVA GERBI - Rodovia Deputado Mário Beni	Ignição ligada		Status	86	NÃO	-22,2837	-46,9726
	06/08/2024 09:28:53	SP - MOGI GUAÇU - Rodovia Deputado Mário Beni	Desengate da carreta 1		Status	77	NÃO	-22,3053	-46,9667
	06/08/2024 09:28:53	SP - MOGI GUAÇU - Rodovia Deputado Mário Beni	Ignição ligada		Status	77	NÃO	-22,3053	-46,9667
	06/08/2024 09:26:53	SP - MOGI GUAÇU - Próx. Rodovia Deputado Mário Beni	Desengate da carreta 1		Status	76	NÃO	-22,3264	-46,9612
	06/08/2024 09:26:53	SP - MOGI GUAÇU - Próx. Rodovia Deputado Mário Beni	Ignição ligada		Status	76	NÃO	-22,3264	-46,9612
	06/08/2024 09:24:53	SP - MOGI GUAÇU - Rodovia Deputado Mário Beni	Desengate da carreta 1		Status	73	NÃO	-22,3484	-46,9567
	06/08/2024 09:24:53	SP - MOGI GUAÇU - Rodovia Deputado Mário Beni	Ignição ligada		Status	73	NÃO	-22,3484	-46,9567
	06/08/2024 09:22:53	SP - MOGI GUAÇU - Rodovia Deputado Mário Beni	Desengate da carreta 1		Status	83	NÃO	-22,3683	-46,9702
	06/08/2024 09:22:53	SP - MOGI GUAÇU - Rodovia Deputado Mário Beni	Ignição ligada		Status	83	NÃO	-22,3683	-46,9702
	06/08/2024 09:20:53	SP - MOGI MIRIM - Próx. Rodovia Adhemar de Barros	Desengate da carreta 1		Status	77	NÃO	-22,3912	-46,9718
	06/08/2024 09:20:53	SP - MOGI MIRIM - Próx. Rodovia Adhemar de Barros	Ignição ligada		Status	77	NÃO	-22,3912	-46,9718
	06/08/2024 09:18:53	SP - MOGI MIRIM - Rodovia Adhemar de Barros	Desengate da carreta 1		Status	79	NÃO	-22,4135	-46,9776
	06/08/2024 09:18:53	SP - MOGI MIRIM - Rodovia Adhemar de Barros	Ignição ligada		Status	79	NÃO	-22,4135	-46,9776
	06/08/2024 09:16:53	SP - MOGI MIRIM - Rodovia Adhemar de Barros	Desengate da carreta 1		Status	85	NÃO	-22,4342	-46,9850
	06/08/2024 09:16:53	SP - MOGI MIRIM - Rodovia Adhemar de Barros	Ignição ligada		Status	85	NÃO	-22,4342	-46,9850
	06/08/2024 09:14:53	SP - MOGI MIRIM	Desengate da carreta 1		Status	36	NÃO	-22,4522	-46,9822
	06/08/2024 09:14:53	SP - MOGI MIRIM	Ignição ligada		Status	36	NÃO	-22,4522	-46,9822
	06/08/2024 09:13:01	SP - MOGI MIRIM - Próx. Rua Luiz Gonzaga	Desengate da carreta 1		Status	0	NÃO	-22,4528	-46,9812
	06/08/2024 09:13:01	SP - MOGI MIRIM - Próx. Rua Luiz Gonzaga	Ignição ligada		Evento	0	NÃO	-22,4528	-46,9812
	06/08/2024 09:13:01	SP - MOGI MIRIM - Próx. Rua Luiz Gonzaga	Parada do Veículo		Alerta de Software	0	NÃO	-22,4528	-46,9812
	06/08/2024 09:12:53	SP - MOGI MIRIM - Próx. Rua Luiz Gonzaga	Desengate da carreta 1		Status	0	NÃO	-22,4528	-46,9812
	06/08/2024 09:12:53	SP - MOGI MIRIM - Próx. Rua Luiz Gonzaga	Parada do Veículo		Alerta de Software	0	NÃO	-22,4528	-46,9812
	06/08/2024 09:12:10	SP - MOGI MIRIM - Rua Luiz Gonzaga	Desengate da carreta 1		Status	0	NÃO	-22,4528	-46,9811
	06/08/2024 09:12:10	SP - MOGI MIRIM - Rua Luiz Gonzaga	Porta do Motorista aberta		Evento	0	NÃO	-22,4528	-46,9811
	06/08/2024 09:12:10	SP - MOGI MIRIM - Rua Luiz Gonzaga	Parada do Veículo		Alerta de Software	0	NÃO	-22,4528	-46,9811
	06/08/2024 09:10:53	SP - MOGI MIRIM - Próx. Rua Luiz Gonzaga	Desengate da carreta 1		Status	0	NÃO	-22,4529	-46,9813
	06/08/2024 09:10:53	SP - MOGI MIRIM - Próx. Rua Luiz Gonzaga	Parada do Veículo		Alerta de Software	0	NÃO	-22,4529	-46,9813
	06/08/2024 09:09:36	SP - MOGI MIRIM - Próx. Rua Luiz Gonzaga	Desengate da carreta 1		Status	0	NÃO	-22,4528	-46,9814
	06/08/2024 09:09:36	SP - MOGI MIRIM - Próx. Rua Luiz Gonzaga	Porta do Motorista aberta		Evento	0	NÃO	-22,4528	-46,9814
	06/08/2024 09:09:36	SP - MOGI MIRIM - Próx. Rua Luiz Gonzaga	Parada do Veículo		Alerta de Software	0	NÃO	-22,4528	-46,9814
	06/08/2024 09:09:33	SP - MOGI MIRIM - Próx. Rua Luiz Gonzaga	Desengate da carreta 1		Status	0	NÃO	-22,4528	-46,9814
	06/08/2024 09:09:33	SP - MOGI MIRIM - Próx. Rua Luiz Gonzaga	Ignição desligada		Evento	0	NÃO	-22,4528	-46,9814
	06/08/2024 09:09:33	SP - MOGI MIRIM - Próx. Rua Luiz Gonzaga	Parada do Veículo		Alerta de Software	0	NÃO	-22,4528	-46,9814
	06/08/2024 09:09:25	SP - MOGI MIRIM - Próx. Rua Luiz Gonzaga	Desengate da carreta 1		Status	2	NÃO	-22,4528	-46,9814

## RELATÓRIO ANALÍTICO POR VEÍCULO










Período: 06/08/2024 00:00:00 à 14/08/2024 12:00:00

Identificador: RUR4H31 EDIVAN SC 2022

Placa: RUR4H31

- Legenda:**
-  Mensagens enviadas do Veículo (Veículo -> Central)
  -  Mensagens enviadas do Veículo (Controle de Jornada Cliente)
  -  Mensagens enviadas da Central (Central -> Veículo)



Sentido:	Data e Hora:	Localização:	Mensagem:	Modo Emergência	Tipo Mensagem:	Vel. (Km/h)	Log ?	Latitude	Longitude
	06/08/2024 09:09:25	SP - MOGI MIRIM - Próx. Rua Luiz Gonzaga	Ignição ligada		Evento	2	NÃO	-22,4528	-46,9814
	06/08/2024 09:09:06	SP - MOGI MIRIM - Próx. Rua Luiz Gonzaga	Desengate da carreta 1		Status	0	NÃO	-22,4528	-46,9814
	06/08/2024 09:09:06	SP - MOGI MIRIM - Próx. Rua Luiz Gonzaga	Porta do Motorista aberta		Evento	0	NÃO	-22,4528	-46,9814
	06/08/2024 09:09:06	SP - MOGI MIRIM - Próx. Rua Luiz Gonzaga	Parada do Veículo		Alerta de Software	0	NÃO	-22,4528	-46,9814
	06/08/2024 09:08:53	SP - MOGI MIRIM - Próx. Rua Luiz Gonzaga	Desengate da carreta 1		Status	0	NÃO	-22,4529	-46,9815
	06/08/2024 09:08:53	SP - MOGI MIRIM - Próx. Rua Luiz Gonzaga	Parada do Veículo		Alerta de Software	0	NÃO	-22,4529	-46,9815
	06/08/2024 09:07:01	SP - MOGI MIRIM - Próx. Rua Luiz Gonzaga	Desengate da carreta 1		Status	0	NÃO	-22,4529	-46,9814
	06/08/2024 09:07:01	SP - MOGI MIRIM - Próx. Rua Luiz Gonzaga	Ignição desligada		Evento	0	NÃO	-22,4529	-46,9814
	06/08/2024 09:07:01	SP - MOGI MIRIM - Próx. Rua Luiz Gonzaga	Porta do Motorista aberta		Status	0	NÃO	-22,4529	-46,9814
	06/08/2024 09:07:01	SP - MOGI MIRIM - Próx. Rua Luiz Gonzaga	Parada do Veículo		Alerta de Software	0	NÃO	-22,4529	-46,9814
	06/08/2024 09:07:00	SP - MOGI MIRIM - Próx. Rua Luiz Gonzaga	Desengate da carreta 1		Status	0	NÃO	-22,4529	-46,9814
	06/08/2024 09:07:00	SP - MOGI MIRIM - Próx. Rua Luiz Gonzaga	Porta do Motorista aberta		Evento	0	NÃO	-22,4529	-46,9814
	06/08/2024 09:07:00	SP - MOGI MIRIM - Próx. Rua Luiz Gonzaga	Ignição ligada		Status	0	NÃO	-22,4529	-46,9814
	06/08/2024 09:06:53	SP - MOGI MIRIM - Próx. Rua Luiz Gonzaga	Desengate da carreta 1		Status	3	NÃO	-22,4529	-46,9814
	06/08/2024 09:06:53	SP - MOGI MIRIM - Próx. Rua Luiz Gonzaga	Ignição ligada		Status	3	NÃO	-22,4529	-46,9814
	06/08/2024 09:06:17	SP - MOGI MIRIM - Próx. Rua Imola	Desengate da carreta 1		Status	4	NÃO	-22,4534	-46,9819
	06/08/2024 09:06:17	SP - MOGI MIRIM - Próx. Rua Imola	Ignição ligada		Evento	4	NÃO	-22,4534	-46,9819
	06/08/2024 09:04:53	SP - MOGI MIRIM - Próx. Rua Imola	Desengate da carreta 1		Status	0	NÃO	-22,4534	-46,9819
	06/08/2024 09:04:53	SP - MOGI MIRIM - Próx. Rua Imola	Porta do Motorista aberta		Evento	0	NÃO	-22,4534	-46,9819
	06/08/2024 09:04:53	SP - MOGI MIRIM - Próx. Rua Imola	Parada do Veículo		Alerta de Software	0	NÃO	-22,4534	-46,9819
	06/08/2024 09:04:22	SP - MOGI MIRIM - Próx. Rua Imola	Desengate da carreta 1		Status	0	NÃO	-22,4534	-46,9819
	06/08/2024 09:04:22	SP - MOGI MIRIM - Próx. Rua Imola	Parada do Veículo		Alerta de Software	0	NÃO	-22,4534	-46,9819
	06/08/2024 09:02:22	SP - MOGI MIRIM - Próx. Rua Imola	Desengate da carreta 1		Status	0	NÃO	-22,4535	-46,9819
	06/08/2024 09:02:22	SP - MOGI MIRIM - Próx. Rua Imola	Parada do Veículo		Alerta de Software	0	NÃO	-22,4535	-46,9819
	06/08/2024 09:02:22	SP - MOGI MIRIM - Próx. Rua Imola	Entrada em Área de Controle 'SP+MG+Rio - Raio 400Km'		Alerta de Software	0	NÃO	-22,4535	-46,9819
	06/08/2024 09:00:22	SP - MOGI MIRIM - Próx. Rua Imola	Desengate da carreta 1		Status	0	NÃO	-22,4534	-46,9819
	06/08/2024 09:00:22	SP - MOGI MIRIM - Próx. Rua Imola	Parada do Veículo		Alerta de Software	0	NÃO	-22,4534	-46,9819
	06/08/2024 08:58:22	SP - MOGI MIRIM - Próx. Rua Imola	Desengate da carreta 1		Status	0	NÃO	-22,4534	-46,9819
	06/08/2024 08:58:22	SP - MOGI MIRIM - Próx. Rua Imola	Parada do Veículo		Alerta de Software	0	NÃO	-22,4534	-46,9819
	06/08/2024 08:58:22	SP - MOGI MIRIM - Próx. Rua Imola	Entrada em Área de Controle 'SP+MG+Rio - Raio 400Km'		Alerta de Software	0	NÃO	-22,4534	-46,9819
	06/08/2024 08:56:22	SP - MOGI MIRIM - Próx. Rua Imola	Desengate da carreta 1		Status	0	NÃO	-22,4534	-46,9819
	06/08/2024 08:56:22	SP - MOGI MIRIM - Próx. Rua Imola	Parada do Veículo		Alerta de Software	0	NÃO	-22,4534	-46,9819
	06/08/2024 08:54:22	SP - MOGI MIRIM - Próx. Rua Imola	Desengate da carreta 1		Status	0	NÃO	-22,4534	-46,9818
	06/08/2024 08:54:22	SP - MOGI MIRIM - Próx. Rua Imola	Parada do Veículo		Alerta de Software	0	NÃO	-22,4534	-46,9818
	06/08/2024 08:52:22	SP - MOGI MIRIM - Próx. Rua Imola	Desengate da carreta 1		Status	0	NÃO	-22,4534	-46,9818
	06/08/2024 08:52:22	SP - MOGI MIRIM - Próx. Rua Imola	Parada do Veículo		Alerta de Software	0	NÃO	-22,4534	-46,9818
	06/08/2024 08:50:22	SP - MOGI MIRIM - Próx. Rua Imola	Desengate da carreta 1		Status	0	NÃO	-22,4534	-46,9818

## RELATÓRIO ANALÍTICO POR VEÍCULO

















Período: 06/08/2024 00:00:00 à 14/08/2024 12:00:00

Identificador: RUR4H31 EDIVAN SC 2022

Placa: RUR4H31

- Legenda:**
-  Mensagens enviadas do Veículo (Veículo -> Central)
  -  Mensagens enviadas do Veículo (Controle de Jornada Cliente)
  -  Mensagens enviadas da Central (Central -> Veículo)






Sentido:	Data e Hora:	Localização:	Mensagem:	Modo Emergência	Tipo Mensagem:	Vel. (Km/h)	Log ?	Latitude	Longitude
	06/08/2024 08:50:22	SP - MOGI MIRIM - Próx. Rua Imola	Parada do Veículo		Alerta de Software	0	NÃO	-22,4534	-46,9818
	06/08/2024 08:48:22	SP - MOGI MIRIM - Próx. Rua Imola	Desengate da carreta 1		Status	0	NÃO	-22,4534	-46,9818
	06/08/2024 08:48:22	SP - MOGI MIRIM - Próx. Rua Imola	Parada do Veículo		Alerta de Software	0	NÃO	-22,4534	-46,9818
	06/08/2024 08:48:22	SP - MOGI MIRIM - Próx. Rua Imola	Entrada em Área de Controle 'SP+MG+Rio - Raio 400Km'		Alerta de Software	0	NÃO	-22,4534	-46,9818
	06/08/2024 08:46:22	SP - MOGI MIRIM - Próx. Rua Luiz Gonzaga	Desengate da carreta 1		Status	0	NÃO	-22,4534	-46,9817
	06/08/2024 08:46:22	SP - MOGI MIRIM - Próx. Rua Luiz Gonzaga	Parada do Veículo		Alerta de Software	0	NÃO	-22,4534	-46,9817
	06/08/2024 08:46:22	SP - MOGI MIRIM - Próx. Rua Luiz Gonzaga	Entrada em Área de Controle 'SP+MG+Rio - Raio 400Km'		Alerta de Software	0	NÃO	-22,4534	-46,9817
	06/08/2024 08:44:22	SP - MOGI MIRIM - Próx. Rua Luiz Gonzaga	Desengate da carreta 1		Status	0	NÃO	-22,4534	-46,9817
	06/08/2024 08:44:22	SP - MOGI MIRIM - Próx. Rua Luiz Gonzaga	Parada do Veículo		Alerta de Software	0	NÃO	-22,4534	-46,9817
	06/08/2024 08:42:22	SP - MOGI MIRIM - Próx. Rua Imola	Desengate da carreta 1		Status	0	NÃO	-22,4534	-46,9819
	06/08/2024 08:42:22	SP - MOGI MIRIM - Próx. Rua Imola	Parada do Veículo		Alerta de Software	0	NÃO	-22,4534	-46,9819
	06/08/2024 08:40:22	SP - MOGI MIRIM - Próx. Rua Imola	Desengate da carreta 1		Status	0	NÃO	-22,4534	-46,9819
	06/08/2024 08:40:22	SP - MOGI MIRIM - Próx. Rua Imola	Parada do Veículo		Alerta de Software	0	NÃO	-22,4534	-46,9819
	06/08/2024 08:38:22	SP - MOGI MIRIM - Próx. Rua Imola	Desengate da carreta 1		Status	0	NÃO	-22,4535	-46,9819
	06/08/2024 08:38:22	SP - MOGI MIRIM - Próx. Rua Imola	Parada do Veículo		Alerta de Software	0	NÃO	-22,4535	-46,9819
	06/08/2024 08:36:22	SP - MOGI MIRIM - Próx. Rua Imola	Desengate da carreta 1		Status	0	NÃO	-22,4534	-46,9819
	06/08/2024 08:36:22	SP - MOGI MIRIM - Próx. Rua Imola	Parada do Veículo		Alerta de Software	0	NÃO	-22,4534	-46,9819
	06/08/2024 08:34:22	SP - MOGI MIRIM - Próx. Rua Imola	Desengate da carreta 1		Status	0	NÃO	-22,4534	-46,9819
	06/08/2024 08:34:22	SP - MOGI MIRIM - Próx. Rua Imola	Parada do Veículo		Alerta de Software	0	NÃO	-22,4534	-46,9819
	06/08/2024 08:32:22	SP - MOGI MIRIM - Próx. Rua Imola	Desengate da carreta 1		Status	0	NÃO	-22,4534	-46,9818
	06/08/2024 08:32:22	SP - MOGI MIRIM - Próx. Rua Imola	Parada do Veículo		Alerta de Software	0	NÃO	-22,4534	-46,9818
	06/08/2024 08:30:22	SP - MOGI MIRIM - Próx. Rua Imola	Desengate da carreta 1		Status	0	NÃO	-22,4534	-46,9819
	06/08/2024 08:30:22	SP - MOGI MIRIM - Próx. Rua Imola	Parada do Veículo		Alerta de Software	0	NÃO	-22,4534	-46,9819
	06/08/2024 08:28:22	SP - MOGI MIRIM - Próx. Rua Imola	Desengate da carreta 1		Status	0	NÃO	-22,4534	-46,9819
	06/08/2024 08:28:22	SP - MOGI MIRIM - Próx. Rua Imola	Parada do Veículo		Alerta de Software	0	NÃO	-22,4534	-46,9819
	06/08/2024 08:26:22	SP - MOGI MIRIM - Próx. Rua Imola	Desengate da carreta 1		Status	0	NÃO	-22,4534	-46,9819
	06/08/2024 08:26:22	SP - MOGI MIRIM - Próx. Rua Imola	Parada do Veículo		Alerta de Software	0	NÃO	-22,4534	-46,9819
	06/08/2024 08:24:22	SP - MOGI MIRIM - Próx. Rua Imola	Desengate da carreta 1		Status	0	NÃO	-22,4534	-46,9819
	06/08/2024 08:24:22	SP - MOGI MIRIM - Próx. Rua Imola	Parada do Veículo		Alerta de Software	0	NÃO	-22,4534	-46,9819
	06/08/2024 08:22:22	SP - MOGI MIRIM - Próx. Rua Imola	Desengate da carreta 1		Status	0	NÃO	-22,4534	-46,9818
	06/08/2024 08:22:22	SP - MOGI MIRIM - Próx. Rua Imola	Parada do Veículo		Alerta de Software	0	NÃO	-22,4534	-46,9818
	06/08/2024 08:20:22	SP - MOGI MIRIM - Próx. Rua Imola	Desengate da carreta 1		Status	0	NÃO	-22,4533	-46,9818
	06/08/2024 08:20:22	SP - MOGI MIRIM - Próx. Rua Imola	Parada do Veículo		Alerta de Software	0	NÃO	-22,4533	-46,9818
	06/08/2024 08:20:22	SP - MOGI MIRIM - Próx. Rua Imola	Entrada em Área de Controle 'SP+MG+Rio - Raio 400Km'		Alerta de Software	0	NÃO	-22,4533	-46,9818
	06/08/2024 08:19:59	SP - MOGI MIRIM - Próx. Rua Imola	Desengate da carreta 1		Status	0	NÃO	-22,4533	-46,9818
	06/08/2024 08:19:59	SP - MOGI MIRIM - Próx. Rua Imola	Porta do Motorista aberta		Evento	0	NÃO	-22,4533	-46,9818
	06/08/2024 08:19:59	SP - MOGI MIRIM - Próx. Rua Imola	Parada do Veículo		Alerta de Software	0	NÃO	-22,4533	-46,9818

## RELATÓRIO ANALÍTICO POR VEÍCULO


































Período: 06/08/2024 00:00:00 à 14/08/2024 12:00:00

Identificador: RUR4H31 EDIVAN SC 2022

Placa: RUR4H31

- Legenda:**
-  Mensagens enviadas do Veículo (Veículo -> Central)
  -  Mensagens enviadas do Veículo (Controle de Jornada Cliente)
  -  Mensagens enviadas da Central (Central -> Veículo)






Sentido:	Data e Hora:	Localização:	Mensagem:	Modo Emergência	Tipo Mensagem:	Vel. (Km/h)	Log ?	Latitude	Longitude
	06/08/2024 08:19:57	SP - MOGI MIRIM - Próx. Rua Imola	Desengate da carreta 1		Status	0	NÃO	-22,4533	-46,9818
	06/08/2024 08:19:57	SP - MOGI MIRIM - Próx. Rua Imola	Ignição desligada		Evento	0	NÃO	-22,4533	-46,9818
	06/08/2024 08:18:40	SP - MOGI MIRIM - Próx. Rua Imola	Desengate da carreta 1		Status	0	NÃO	-22,4535	-46,9819
	06/08/2024 08:18:40	SP - MOGI MIRIM - Próx. Rua Imola	Ignição ligada		Evento	0	NÃO	-22,4535	-46,9819
	06/08/2024 08:18:40	SP - MOGI MIRIM - Próx. Rua Imola	Parada do Veículo		Alerta de Software	0	NÃO	-22,4535	-46,9819
	06/08/2024 08:18:23	SP - MOGI MIRIM - Próx. Rua Imola	Desengate da carreta 1		Status	0	NÃO	-22,4536	-46,9820
	06/08/2024 08:18:23	SP - MOGI MIRIM - Próx. Rua Imola	Porta do Motorista aberta		Evento	0	NÃO	-22,4536	-46,9820
	06/08/2024 08:18:23	SP - MOGI MIRIM - Próx. Rua Imola	Parada do Veículo		Alerta de Software	0	NÃO	-22,4536	-46,9820
	06/08/2024 08:17:02	SP - MOGI MIRIM - Próx. Rua Imola	Desengate da carreta 1		Status	0	NÃO	-22,4535	-46,9820
	06/08/2024 08:17:02	SP - MOGI MIRIM - Próx. Rua Imola	Parada do Veículo		Alerta de Software	0	NÃO	-22,4535	-46,9820
	06/08/2024 08:15:02	SP - MOGI MIRIM - Próx. Rua Imola	Desengate da carreta 1		Status	0	NÃO	-22,4535	-46,9820
	06/08/2024 08:15:02	SP - MOGI MIRIM - Próx. Rua Imola	Parada do Veículo		Alerta de Software	0	NÃO	-22,4535	-46,9820
	06/08/2024 08:13:02	SP - MOGI MIRIM - Próx. Rua Imola	Desengate da carreta 1		Status	0	NÃO	-22,4535	-46,9820
	06/08/2024 08:13:02	SP - MOGI MIRIM - Próx. Rua Imola	Parada do Veículo		Alerta de Software	0	NÃO	-22,4535	-46,9820
	06/08/2024 08:13:02	SP - MOGI MIRIM - Próx. Rua Imola	Entrada em Área de Controle 'SP+MG+Rio - Raio 400Km'		Alerta de Software	0	NÃO	-22,4535	-46,9820
	06/08/2024 08:11:02	SP - MOGI MIRIM - Próx. Rua Imola	Desengate da carreta 1		Status	0	NÃO	-22,4535	-46,9819
	06/08/2024 08:11:02	SP - MOGI MIRIM - Próx. Rua Imola	Parada do Veículo		Alerta de Software	0	NÃO	-22,4535	-46,9819
	06/08/2024 08:11:02	SP - MOGI MIRIM - Próx. Rua Imola	Entrada em Área de Controle 'SP+MG+Rio - Raio 400Km'		Alerta de Software	0	NÃO	-22,4535	-46,9819
	06/08/2024 08:09:02	SP - MOGI MIRIM - Próx. Rua Imola	Desengate da carreta 1		Status	0	NÃO	-22,4535	-46,9820
	06/08/2024 08:09:02	SP - MOGI MIRIM - Próx. Rua Imola	Parada do Veículo		Alerta de Software	0	NÃO	-22,4535	-46,9820
	06/08/2024 08:09:02	SP - MOGI MIRIM - Próx. Rua Imola	Entrada em Área de Controle 'SP+MG+Rio - Raio 400Km'		Alerta de Software	0	NÃO	-22,4535	-46,9820
	06/08/2024 08:07:02	SP - MOGI MIRIM - Próx. Rua Imola	Desengate da carreta 1		Status	0	NÃO	-22,4535	-46,9819
	06/08/2024 08:07:02	SP - MOGI MIRIM - Próx. Rua Imola	Parada do Veículo		Alerta de Software	0	NÃO	-22,4535	-46,9819
	06/08/2024 08:07:02	SP - MOGI MIRIM - Próx. Rua Imola	Entrada em Área de Controle 'SP+MG+Rio - Raio 400Km'		Alerta de Software	0	NÃO	-22,4535	-46,9819
	06/08/2024 08:05:02	SP - MOGI MIRIM - Rua Imola	Desengate da carreta 1		Status	0	NÃO	-22,4537	-46,9820
	06/08/2024 08:05:02	SP - MOGI MIRIM - Rua Imola	Porta do Motorista aberta		Evento	0	NÃO	-22,4537	-46,9820
	06/08/2024 08:05:02	SP - MOGI MIRIM - Rua Imola	Parada do Veículo		Alerta de Software	0	NÃO	-22,4537	-46,9820
	06/08/2024 08:05:02	SP - MOGI MIRIM - Rua Imola	Entrada em Área de Controle 'SP+MG+Rio - Raio 400Km'		Alerta de Software	0	NÃO	-22,4537	-46,9820
	06/08/2024 08:04:56	SP - MOGI MIRIM - Rua Imola	Desengate da carreta 1		Status	0	NÃO	-22,4537	-46,9820
	06/08/2024 08:04:56	SP - MOGI MIRIM - Rua Imola	Ignição desligada		Evento	0	NÃO	-22,4537	-46,9820
	06/08/2024 08:04:56	SP - MOGI MIRIM - Rua Imola	Parada do Veículo		Alerta de Software	0	NÃO	-22,4537	-46,9820
	06/08/2024 08:04:09	SP - MOGI MIRIM - Próx. Rua Luiz Gonzaga	Desengate da carreta 1		Status	12	NÃO	-22,4533	-46,9817
	06/08/2024 08:04:09	SP - MOGI MIRIM - Próx. Rua Luiz Gonzaga	Ignição ligada		Status	12	NÃO	-22,4533	-46,9817
	06/08/2024 08:04:09	SP - MOGI MIRIM - Próx. Rua Luiz Gonzaga	Entrada em Área de Controle 'SP+MG+Rio - Raio 400Km'		Alerta de Software	12	NÃO	-22,4533	-46,9817
	06/08/2024 08:02:09	SP - MOGI MIRIM - Rodovia Adhemar de Barros	Desengate da carreta 1		Status	67	NÃO	-22,4663	-46,9819
	06/08/2024 08:02:09	SP - MOGI MIRIM - Rodovia Adhemar de Barros	Ignição ligada		Status	67	NÃO	-22,4663	-46,9819
	06/08/2024 08:02:09	SP - MOGI MIRIM - Rodovia Adhemar de Barros	Entrada em Área de Controle 'SP+MG+Rio - Raio 400Km'		Alerta de Software	67	NÃO	-22,4663	-46,9819

## RELATÓRIO ANALÍTICO POR VEÍCULO



































Período: 06/08/2024 00:00:00 à 14/08/2024 12:00:00

Identificador: RUR4H31 EDIVAN SC 2022

Placa: RUR4H31

- Legenda:**
-  Mensagens enviadas do Veículo (Veículo -> Central)
  -  Mensagens enviadas do Veículo (Controle de Jornada Cliente)
  -  Mensagens enviadas da Central (Central -> Veículo)



Sentido:	Data e Hora:	Localização:	Mensagem:	Modo Emergência	Tipo Mensagem:	Vel. (Km/h)	Log ?	Latitude	Longitude
	06/08/2024 08:00:09	SP - MOGI MIRIM - Rodovia Adhemar de Barros	Desengate da carreta 1		Status	77	NÃO	-22,4868	-46,9809
	06/08/2024 08:00:09	SP - MOGI MIRIM - Rodovia Adhemar de Barros	Ignição ligada		Status	77	NÃO	-22,4868	-46,9809
	06/08/2024 07:58:09	SP - MOGI MIRIM - Rodovia Adhemar de Barros	Desengate da carreta 1		Status	67	NÃO	-22,5070	-46,9871
	06/08/2024 07:58:09	SP - MOGI MIRIM - Rodovia Adhemar de Barros	Ignição ligada		Status	67	NÃO	-22,5070	-46,9871
	06/08/2024 07:56:09	SP - MOGI MIRIM - Rodovia Adhemar de Barros	Desengate da carreta 1		Status	78	NÃO	-22,5254	-46,9920
	06/08/2024 07:56:09	SP - MOGI MIRIM - Rodovia Adhemar de Barros	Ignição ligada		Status	78	NÃO	-22,5254	-46,9920
	06/08/2024 07:54:09	SP - MOGI MIRIM - Rodovia Adhemar de Barros	Desengate da carreta 1		Status	80	NÃO	-22,5452	-46,9983
	06/08/2024 07:54:09	SP - MOGI MIRIM - Rodovia Adhemar de Barros	Ignição ligada		Status	80	NÃO	-22,5452	-46,9983
	06/08/2024 07:54:09	SP - MOGI MIRIM - Rodovia Adhemar de Barros	Entrada em Área de Controle 'SP+MG+Rio - Raio 400Km'		Alerta de Software	80	NÃO	-22,5452	-46,9983
	06/08/2024 07:52:09	SP - SANTO ANTÔNIO DE POSSE - Rodovia Adhemar de Barros	Desengate da carreta 1		Status	79	NÃO	-22,5670	-47,0009
	06/08/2024 07:52:09	SP - SANTO ANTÔNIO DE POSSE - Rodovia Adhemar de Barros	Ignição ligada		Status	79	NÃO	-22,5670	-47,0009
	06/08/2024 07:52:09	SP - SANTO ANTÔNIO DE POSSE - Rodovia Adhemar de Barros	Entrada em Área de Controle 'SP+MG+Rio - Raio 400Km'		Alerta de Software	79	NÃO	-22,5670	-47,0009
	06/08/2024 07:50:09	SP - SANTO ANTÔNIO DE POSSE - Rodovia Adhemar de Barros	Desengate da carreta 1		Status	80	NÃO	-22,5897	-47,0058
	06/08/2024 07:50:09	SP - SANTO ANTÔNIO DE POSSE - Rodovia Adhemar de Barros	Ignição ligada		Status	80	NÃO	-22,5897	-47,0058
	06/08/2024 07:50:09	SP - SANTO ANTÔNIO DE POSSE - Rodovia Adhemar de Barros	Entrada em Área de Controle 'SP+MG+Rio - Raio 400Km'		Alerta de Software	80	NÃO	-22,5897	-47,0058
	06/08/2024 07:49:49	SP - SANTO ANTÔNIO DE POSSE - Rodovia Adhemar de Barros			Posição Normal	76	NÃO	-22,5933	-47,0072
	06/08/2024 07:49:49	SP - SANTO ANTÔNIO DE POSSE - Rodovia Adhemar de Barros	Entrada em Área de Controle 'SP+MG+Rio - Raio 400Km'		Alerta de Software	76	NÃO	-22,5933	-47,0072
	06/08/2024 07:48:09	SP - SANTO ANTÔNIO DE POSSE - Rodovia Adhemar de Barros	Desengate da carreta 1		Status	78	NÃO	-22,6122	-47,0071
	06/08/2024 07:48:09	SP - SANTO ANTÔNIO DE POSSE - Rodovia Adhemar de Barros	Ignição ligada		Status	78	NÃO	-22,6122	-47,0071
	06/08/2024 07:46:09	SP - JAGUARIÚNA - Rodovia Adhemar de Barros	Desengate da carreta 1		Status	78	NÃO	-22,6349	-47,0036
	06/08/2024 07:46:09	SP - JAGUARIÚNA - Rodovia Adhemar de Barros	Ignição ligada		Status	78	NÃO	-22,6349	-47,0036
	06/08/2024 07:44:09	SP - JAGUARIÚNA - Rodovia Adhemar de Barros	Desengate da carreta 1		Status	74	NÃO	-22,6568	-47,0039
	06/08/2024 07:44:09	SP - JAGUARIÚNA - Rodovia Adhemar de Barros	Ignição ligada		Status	74	NÃO	-22,6568	-47,0039
	06/08/2024 07:44:09	SP - JAGUARIÚNA - Rodovia Adhemar de Barros	Entrada em Área de Controle 'SP+MG+Rio - Raio 400Km'		Alerta de Software	74	NÃO	-22,6568	-47,0039
	06/08/2024 07:42:09	SP - JAGUARIÚNA - Rodovia Adhemar de Barros	Desengate da carreta 1		Status	81	NÃO	-22,6796	-47,0060
	06/08/2024 07:42:09	SP - JAGUARIÚNA - Rodovia Adhemar de Barros	Ignição ligada		Status	81	NÃO	-22,6796	-47,0060
	06/08/2024 07:40:09	SP - JAGUARIÚNA - Rodovia Adhemar de Barros	Desengate da carreta 1		Status	76	NÃO	-22,7024	-47,0130
	06/08/2024 07:40:09	SP - JAGUARIÚNA - Rodovia Adhemar de Barros	Ignição ligada		Status	76	NÃO	-22,7024	-47,0130
	06/08/2024 07:38:09	SP - JAGUARIÚNA - Rodovia Adhemar de Barros	Desengate da carreta 1		Status	79	NÃO	-22,7253	-47,0142
	06/08/2024 07:38:09	SP - JAGUARIÚNA - Rodovia Adhemar de Barros	Ignição ligada		Status	79	NÃO	-22,7253	-47,0142
	06/08/2024 07:36:09	SP - CAMPINAS - SP-340	Desengate da carreta 1		Status	80	NÃO	-22,7462	-47,0199
	06/08/2024 07:36:09	SP - CAMPINAS - SP-340	Ignição ligada		Status	80	NÃO	-22,7462	-47,0199
	06/08/2024 07:34:09	SP - CAMPINAS - Próx. SP-340	Desengate da carreta 1		Status	74	NÃO	-22,7695	-47,0217
	06/08/2024 07:34:09	SP - CAMPINAS - Próx. SP-340	Ignição ligada		Status	74	NÃO	-22,7695	-47,0217






## RELATÓRIO ANALÍTICO POR VEÍCULO






































Período: 06/08/2024 00:00:00 à 14/08/2024 12:00:00

Identificador: RUR4H31 EDIVAN SC 2022

Placa: RUR4H31

- Legenda:**
-  Mensagens enviadas do Veículo (Veículo -> Central)
  -  Mensagens enviadas do Veículo (Controle de Jornada Cliente)
  -  Mensagens enviadas da Central (Central -> Veículo)






Sentido:	Data e Hora:	Localização:	Mensagem:	Modo Emergência	Tipo Mensagem:	Vel. (Km/h)	Log ?	Latitude	Longitude
	06/08/2024 07:32:09	SP - CAMPINAS - SP-340	Desengate da carreta 1		Status	77	NÃO	-22,7855	-47,0287
	06/08/2024 07:32:09	SP - CAMPINAS - SP-340	Ignição ligada		Status	77	NÃO	-22,7855	-47,0287
	06/08/2024 07:30:09	SP - CAMPINAS - SP-340	Desengate da carreta 1		Status	79	NÃO	-22,8090	-47,0338
	06/08/2024 07:30:09	SP - CAMPINAS - SP-340	Ignição ligada		Status	79	NÃO	-22,8090	-47,0338
	06/08/2024 07:28:09	SP - CAMPINAS - SP-340	Desengate da carreta 1		Status	83	NÃO	-22,8305	-47,0328
	06/08/2024 07:28:09	SP - CAMPINAS - SP-340	Ignição ligada		Status	83	NÃO	-22,8305	-47,0328
	06/08/2024 07:26:09	SP - CAMPINAS - Próx. Rodovia Dom Pedro I	Desengate da carreta 1		Status	57	NÃO	-22,8460	-47,0345
	06/08/2024 07:26:09	SP - CAMPINAS - Próx. Rodovia Dom Pedro I	Ignição ligada		Status	57	NÃO	-22,8460	-47,0345
	06/08/2024 07:24:09	SP - CAMPINAS - Rodovia Dom Pedro I	Desengate da carreta 1		Status	77	NÃO	-22,8605	-47,0225
	06/08/2024 07:24:09	SP - CAMPINAS - Rodovia Dom Pedro I	Ignição ligada		Status	77	NÃO	-22,8605	-47,0225
	06/08/2024 07:22:09	SP - CAMPINAS - Rodovia Dom Pedro I	Desengate da carreta 1		Status	78	NÃO	-22,8808	-47,0144
	06/08/2024 07:22:09	SP - CAMPINAS - Rodovia Dom Pedro I	Ignição ligada		Status	78	NÃO	-22,8808	-47,0144
	06/08/2024 07:20:09	SP - CAMPINAS - Rodovia José Roberto Magalhães Teixeira	Desengate da carreta 1		Status	65	NÃO	-22,9040	-47,0086
	06/08/2024 07:20:09	SP - CAMPINAS - Rodovia José Roberto Magalhães Teixeira	Ignição ligada		Status	65	NÃO	-22,9040	-47,0086
	06/08/2024 07:18:09	SP - CAMPINAS - Rodovia José Roberto Magalhães Teixeira	Desengate da carreta 1		Status	24	NÃO	-22,9133	-47,0110
	06/08/2024 07:18:09	SP - CAMPINAS - Rodovia José Roberto Magalhães Teixeira	Ignição ligada		Status	24	NÃO	-22,9133	-47,0110
	06/08/2024 07:16:09	SP - CAMPINAS - Rodovia José Roberto Magalhães Teixeira	Desengate da carreta 1		Status	70	NÃO	-22,9323	-47,0107
	06/08/2024 07:16:09	SP - CAMPINAS - Rodovia José Roberto Magalhães Teixeira	Ignição ligada		Status	70	NÃO	-22,9323	-47,0107
	06/08/2024 07:14:09	SP - VALINHOS - Rodovia José Roberto Magalhães Teixeira	Desengate da carreta 1		Status	73	NÃO	-22,9516	-47,0182
	06/08/2024 07:14:09	SP - VALINHOS - Rodovia José Roberto Magalhães Teixeira	Ignição ligada		Status	73	NÃO	-22,9516	-47,0182
	06/08/2024 07:12:55	SP - VALINHOS - Rodovia José Roberto Magalhães Teixeira	Desengate da carreta 1	LORA	Status	66	NÃO	-22,9632	-47,0250
	06/08/2024 07:12:55	SP - VALINHOS - Rodovia José Roberto Magalhães Teixeira	Posição Periódica Lora	LORA	Status	66	NÃO	-22,9632	-47,0250
	06/08/2024 07:12:55	SP - VALINHOS - Rodovia José Roberto Magalhães Teixeira	Ignição ligada	LORA	Status	66	NÃO	-22,9632	-47,0250
	06/08/2024 07:12:09	SP - VALINHOS - Rodovia José Roberto Magalhães Teixeira	Desengate da carreta 1		Status	76	NÃO	-22,9696	-47,0286
	06/08/2024 07:12:09	SP - VALINHOS - Rodovia José Roberto Magalhães Teixeira	Ignição ligada		Status	76	NÃO	-22,9696	-47,0286
	06/08/2024 07:10:09	SP - VALINHOS - Próx. Alameda Itajubá	Desengate da carreta 1		Status	57	NÃO	-22,9817	-47,0433
	06/08/2024 07:10:09	SP - VALINHOS - Próx. Alameda Itajubá	Ignição ligada		Status	57	NÃO	-22,9817	-47,0433
	06/08/2024 07:08:09	SP - VALINHOS - Rodovia Anhanguera	Desengate da carreta 1		Status	78	NÃO	-23,0017	-47,0303
	06/08/2024 07:08:09	SP - VALINHOS - Rodovia Anhanguera	Porta do Motorista aberta		Status	78	NÃO	-23,0017	-47,0303
	06/08/2024 07:08:09	SP - VALINHOS - Rodovia Anhanguera	Ignição ligada		Status	78	NÃO	-23,0017	-47,0303
	06/08/2024 07:07:41	SP - VALINHOS - Rodovia Anhanguera	Desengate da carreta 1		Status	70	NÃO	-23,0049	-47,0281
	06/08/2024 07:07:41	SP - VALINHOS - Rodovia Anhanguera	Porta do Motorista aberta		Status	70	NÃO	-23,0049	-47,0281
	06/08/2024 07:07:41	SP - VALINHOS - Rodovia Anhanguera	Ignição ligada		Status	70	NÃO	-23,0049	-47,0281
	06/08/2024 07:06:09	SP - VALINHOS - Rodovia Anhanguera	Desengate da carreta 1		Status	68	NÃO	-23,0187	-47,0194
	06/08/2024 07:06:09	SP - VALINHOS - Rodovia Anhanguera	Porta do Motorista aberta		Status	68	NÃO	-23,0187	-47,0194
	06/08/2024 07:06:09	SP - VALINHOS - Rodovia Anhanguera	Ignição ligada		Status	68	NÃO	-23,0187	-47,0194
	06/08/2024 07:04:09	SP - VINHEDO - Rodovia Anhanguera	Desengate da carreta 1		Status	71	NÃO	-23,0371	-47,0093

## RELATÓRIO ANALÍTICO POR VEÍCULO






































Período: 06/08/2024 00:00:00 à 14/08/2024 12:00:00

Identificador: RUR4H31 EDIVAN SC 2022

Placa: RUR4H31

- Legenda:**
-  Mensagens enviadas do Veículo (Veículo -> Central)
  -  Mensagens enviadas do Veículo (Controle de Jornada Cliente)
  -  Mensagens enviadas da Central (Central -> Veículo)



Sentido:	Data e Hora:	Localização:	Mensagem:	Modo Emergência	Tipo Mensagem:	Vel. (Km/h)	Log ?	Latitude	Longitude
	06/08/2024 07:04:09	SP - VINHEDO - Rodovia Anhanguera	Porta do Motorista aberta		Status	71	NÃO	-23,0371	-47,0093
	06/08/2024 07:04:09	SP - VINHEDO - Rodovia Anhanguera	Ignição ligada		Status	71	NÃO	-23,0371	-47,0093
	06/08/2024 07:02:09	SP - VINHEDO - Rodovia Anhanguera	Desengate da carreta 1		Status	79	NÃO	-23,0573	-46,9968
	06/08/2024 07:02:09	SP - VINHEDO - Rodovia Anhanguera	Porta do Motorista aberta		Status	79	NÃO	-23,0573	-46,9968
	06/08/2024 07:02:09	SP - VINHEDO - Rodovia Anhanguera	Ignição ligada		Status	79	NÃO	-23,0573	-46,9968
	06/08/2024 07:00:09	SP - VINHEDO - Rodovia Anhanguera	Desengate da carreta 1		Status	83	NÃO	-23,0724	-46,9853
	06/08/2024 07:00:09	SP - VINHEDO - Rodovia Anhanguera	Porta do Motorista aberta		Status	83	NÃO	-23,0724	-46,9853
	06/08/2024 07:00:09	SP - VINHEDO - Rodovia Anhanguera	Ignição ligada		Status	83	NÃO	-23,0724	-46,9853
	06/08/2024 06:58:09	SP - LOUVEIRA - Rodovia Anhanguera	Desengate da carreta 1		Status	82	NÃO	-23,0914	-46,9720
	06/08/2024 06:58:09	SP - LOUVEIRA - Rodovia Anhanguera	Porta do Motorista aberta		Status	82	NÃO	-23,0914	-46,9720
	06/08/2024 06:58:09	SP - LOUVEIRA - Rodovia Anhanguera	Ignição ligada		Status	82	NÃO	-23,0914	-46,9720
	06/08/2024 06:56:09	SP - JUNDIAÍ - Rodovia Anhanguera	Desengate da carreta 1		Status	84	NÃO	-23,1112	-46,9589
	06/08/2024 06:56:09	SP - JUNDIAÍ - Rodovia Anhanguera	Porta do Motorista aberta		Status	84	NÃO	-23,1112	-46,9589
	06/08/2024 06:56:09	SP - JUNDIAÍ - Rodovia Anhanguera	Ignição ligada		Status	84	NÃO	-23,1112	-46,9589
	06/08/2024 06:54:09	SP - JUNDIAÍ - Rodovia Anhanguera	Desengate da carreta 1		Status	81	NÃO	-23,1321	-46,9489
	06/08/2024 06:54:09	SP - JUNDIAÍ - Rodovia Anhanguera	Porta do Motorista aberta		Status	81	NÃO	-23,1321	-46,9489
	06/08/2024 06:54:09	SP - JUNDIAÍ - Rodovia Anhanguera	Ignição ligada		Status	81	NÃO	-23,1321	-46,9489
	06/08/2024 06:52:09	SP - JUNDIAÍ - Rodovia Anhanguera	Desengate da carreta 1		Status	77	NÃO	-23,1517	-46,9361
	06/08/2024 06:52:09	SP - JUNDIAÍ - Rodovia Anhanguera	Porta do Motorista aberta		Status	77	NÃO	-23,1517	-46,9361
	06/08/2024 06:52:09	SP - JUNDIAÍ - Rodovia Anhanguera	Ignição ligada		Status	77	NÃO	-23,1517	-46,9361
	06/08/2024 06:50:09	SP - JUNDIAÍ - Rodovia Anhanguera	Desengate da carreta 1		Status	79	NÃO	-23,1712	-46,9237
	06/08/2024 06:50:09	SP - JUNDIAÍ - Rodovia Anhanguera	Porta do Motorista aberta		Status	79	NÃO	-23,1712	-46,9237
	06/08/2024 06:50:09	SP - JUNDIAÍ - Rodovia Anhanguera	Ignição ligada		Status	79	NÃO	-23,1712	-46,9237
	06/08/2024 06:48:09	SP - JUNDIAÍ - Rodovia Anhanguera	Desengate da carreta 1		Status	78	NÃO	-23,1880	-46,9070
	06/08/2024 06:48:09	SP - JUNDIAÍ - Rodovia Anhanguera	Porta do Motorista aberta		Status	78	NÃO	-23,1880	-46,9070
	06/08/2024 06:48:09	SP - JUNDIAÍ - Rodovia Anhanguera	Ignição ligada		Status	78	NÃO	-23,1880	-46,9070
	06/08/2024 06:46:09	SP - JUNDIAÍ - Rodovia Anhanguera	Desengate da carreta 1		Status	75	NÃO	-23,2082	-46,8963
	06/08/2024 06:46:09	SP - JUNDIAÍ - Rodovia Anhanguera	Porta do Motorista aberta		Status	75	NÃO	-23,2082	-46,8963
	06/08/2024 06:46:09	SP - JUNDIAÍ - Rodovia Anhanguera	Ignição ligada		Status	75	NÃO	-23,2082	-46,8963
	06/08/2024 06:44:09	SP - JUNDIAÍ - Rodovia Anhanguera	Desengate da carreta 1		Status	74	NÃO	-23,2226	-46,8780
	06/08/2024 06:44:09	SP - JUNDIAÍ - Rodovia Anhanguera	Porta do Motorista aberta		Status	74	NÃO	-23,2226	-46,8780
	06/08/2024 06:44:09	SP - JUNDIAÍ - Rodovia Anhanguera	Ignição ligada		Status	74	NÃO	-23,2226	-46,8780
	06/08/2024 06:42:09	SP - JUNDIAÍ - Rodovia Anhanguera	Desengate da carreta 1		Status	79	NÃO	-23,2427	-46,8686
	06/08/2024 06:42:09	SP - JUNDIAÍ - Rodovia Anhanguera	Porta do Motorista aberta		Status	79	NÃO	-23,2427	-46,8686
	06/08/2024 06:42:09	SP - JUNDIAÍ - Rodovia Anhanguera	Ignição ligada		Status	79	NÃO	-23,2427	-46,8686
	06/08/2024 06:40:09	SP - JUNDIAÍ - Rodovia Anhanguera	Desengate da carreta 1		Status	78	NÃO	-23,2668	-46,8681
	06/08/2024 06:40:09	SP - JUNDIAÍ - Rodovia Anhanguera	Botão de aviso de cabine pressionado		Evento	78	NÃO	-23,2668	-46,8681

RELATÓRIO ANALÍTICO POR VEÍCULO

Período: 06/08/2024 00:00:00 à 14/08/2024 12:00:00

Identificador: RUR4H31 EDIVAN SC 2022

Placa: RUR4H31

Legenda:

Mensagens enviadas do Veículo (Veículo -> Central)

Mensagens enviadas do Veículo (Controle de Jornada Cliente)

Mensagens enviadas da Central (Central -> Veículo)



Sentido:	Data e Hora:	Localização:	Mensagem:	Modo Emergência	Tipo Mensagem:	Vel. (Km/h)	Log ?	Latitude	Longitude
	06/08/2024 06:40:09	SP - JUNDIAÍ - Rodovia Anhanguera	Porta do Motorista aberta		Status	78	NÃO	-23,2668	-46,8681
	06/08/2024 06:40:09	SP - JUNDIAÍ - Rodovia Anhanguera	Ignição ligada		Status	78	NÃO	-23,2668	-46,8681
	06/08/2024 06:39:26	SP - JUNDIAÍ - Rodovia Anhanguera	Desengate da carreta 1		Status	79	NÃO	-23,2739	-46,8695
	06/08/2024 06:39:26	SP - JUNDIAÍ - Rodovia Anhanguera	Porta do Motorista aberta		Status	79	NÃO	-23,2739	-46,8695
	06/08/2024 06:39:26	SP - JUNDIAÍ - Rodovia Anhanguera	Ignição ligada		Status	79	NÃO	-23,2739	-46,8695
	06/08/2024 06:39:05	MENSAGEM ENVIADA PELA CENTRAL   Enviada por: integração	Ligar Aviso de Cabine		Comando	-	-	-	-
	06/08/2024 06:39:02	MENSAGEM ENVIADA PELA CENTRAL   Enviada por: integração	MENSAGEM IIVRE:Veiculo sem rota, entrar em contato com a transportadora		Macro	-	-	-	-
	06/08/2024 06:37:26	SP - CAJAMAR - Rodovia Anhanguera	Desengate da carreta 1		Status	77	NÃO	-23,2950	-46,8655
	06/08/2024 06:37:26	SP - CAJAMAR - Rodovia Anhanguera	Porta do Motorista aberta		Status	77	NÃO	-23,2950	-46,8655
	06/08/2024 06:37:26	SP - CAJAMAR - Rodovia Anhanguera	Ignição ligada		Status	77	NÃO	-23,2950	-46,8655
	06/08/2024 06:35:26	SP - CAJAMAR - Rodovia Anhanguera	Desengate da carreta 1		Status	77	NÃO	-23,3108	-46,8575
	06/08/2024 06:35:26	SP - CAJAMAR - Rodovia Anhanguera	Porta do Motorista aberta		Status	77	NÃO	-23,3108	-46,8575
	06/08/2024 06:35:26	SP - CAJAMAR - Rodovia Anhanguera	Ignição ligada		Status	77	NÃO	-23,3108	-46,8575
	06/08/2024 06:35:26	SP - CAJAMAR - Rodovia Anhanguera	Violado Tempo Máximo de Permanência em Área de Controle 'FILIAL SAO PAULO/SP'		Alerta de Software	77	NÃO	-23,3108	-46,8575
	06/08/2024 06:33:26	SP - CAJAMAR - Rodovia Anhanguera	Desengate da carreta 1		Status	78	NÃO	-23,3254	-46,8432
	06/08/2024 06:33:26	SP - CAJAMAR - Rodovia Anhanguera	Porta do Motorista aberta		Status	78	NÃO	-23,3254	-46,8432
	06/08/2024 06:33:26	SP - CAJAMAR - Rodovia Anhanguera	Ignição ligada		Status	78	NÃO	-23,3254	-46,8432
	06/08/2024 06:31:26	SP - CAJAMAR - Rodovia Anhanguera	Desengate da carreta 1		Status	77	NÃO	-23,3451	-46,8414
	06/08/2024 06:31:26	SP - CAJAMAR - Rodovia Anhanguera	Porta do Motorista aberta		Status	77	NÃO	-23,3451	-46,8414
	06/08/2024 06:31:26	SP - CAJAMAR - Rodovia Anhanguera	Ignição ligada		Status	77	NÃO	-23,3451	-46,8414
	06/08/2024 06:31:18	SP - CAJAMAR - Rodovia Anhanguera			Posição Normal	77	NÃO	-23,3451	-46,8414
	06/08/2024 06:29:26	SP - CAJAMAR - Rodovia Anhanguera	Desengate da carreta 1		Status	64	NÃO	-23,3632	-46,8476
	06/08/2024 06:29:26	SP - CAJAMAR - Rodovia Anhanguera	Porta do Motorista aberta		Status	64	NÃO	-23,3632	-46,8476
	06/08/2024 06:29:26	SP - CAJAMAR - Rodovia Anhanguera	Ignição ligada		Status	64	NÃO	-23,3632	-46,8476
	06/08/2024 06:27:26	SP - CAJAMAR - Rodovia Anhanguera	Desengate da carreta 1		Status	75	NÃO	-23,3816	-46,8383
	06/08/2024 06:27:26	SP - CAJAMAR - Rodovia Anhanguera	Porta do Motorista aberta		Status	75	NÃO	-23,3816	-46,8383
	06/08/2024 06:27:26	SP - CAJAMAR - Rodovia Anhanguera	Ignição ligada		Status	75	NÃO	-23,3816	-46,8383
	06/08/2024 06:25:26	SP - CAJAMAR - Rodovia Anhanguera	Desengate da carreta 1		Status	60	NÃO	-23,3993	-46,8366
	06/08/2024 06:25:26	SP - CAJAMAR - Rodovia Anhanguera	Porta do Motorista aberta		Status	60	NÃO	-23,3993	-46,8366
	06/08/2024 06:25:26	SP - CAJAMAR - Rodovia Anhanguera	Ignição ligada		Status	60	NÃO	-23,3993	-46,8366
	06/08/2024 06:25:26	SP - CAJAMAR - Rodovia Anhanguera	Violado Tempo Máximo de Permanência em Área de Controle 'FILIAL SAO PAULO/SP'		Alerta de Software	60	NÃO	-23,3993	-46,8366
	06/08/2024 06:23:26	SP - SÃO PAULO - Rodovia Anhanguera	Desengate da carreta 1		Status	75	NÃO	-23,4097	-46,8198
	06/08/2024 06:23:26	SP - SÃO PAULO - Rodovia Anhanguera	Porta do Motorista aberta		Status	75	NÃO	-23,4097	-46,8198
	06/08/2024 06:23:26	SP - SÃO PAULO - Rodovia Anhanguera	Ignição ligada		Status	75	NÃO	-23,4097	-46,8198
	06/08/2024 06:21:26	SP - SÃO PAULO - Próx. Rodovia Anhanguera	Desengate da carreta 1		Status	55	NÃO	-23,4183	-46,7990
	06/08/2024 06:21:26	SP - SÃO PAULO - Próx. Rodovia Anhanguera	Porta do Motorista aberta		Status	55	NÃO	-23,4183	-46,7990

## RELATÓRIO ANALÍTICO POR VEÍCULO





































Período: 06/08/2024 00:00:00 à 14/08/2024 12:00:00

Identificador: RUR4H31 EDIVAN SC 2022

Placa: RUR4H31

- Legenda:**
-  Mensagens enviadas do Veículo (Veículo -> Central)
  -  Mensagens enviadas do Veículo (Controle de Jornada Cliente)
  -  Mensagens enviadas da Central (Central -> Veículo)



Sentido:	Data e Hora:	Localização:	Mensagem:	Modo Emergência	Tipo Mensagem:	Vel. (Km/h)	Log ?	Latitude	Longitude
	06/08/2024 06:21:26	SP - SÃO PAULO - Próx. Rodovia Anhangüera	Ignição ligada		Status	55	NÃO	-23,4183	-46,7990
	06/08/2024 06:20:08	SP - SÃO PAULO - Próx. Avenida Pierre Renoir			Posição Normal	64	NÃO	-23,4244	-46,7895
	06/08/2024 06:19:26	SP - SÃO PAULO - Rodovia Anhangüera	Desengate da carreta 1		Status	50	NÃO	-23,4280	-46,7871
	06/08/2024 06:19:26	SP - SÃO PAULO - Rodovia Anhangüera	Porta do Motorista aberta		Status	50	NÃO	-23,4280	-46,7871
	06/08/2024 06:19:26	SP - SÃO PAULO - Rodovia Anhangüera	Ignição ligada		Status	50	NÃO	-23,4280	-46,7871
	06/08/2024 06:17:26	SP - SÃO PAULO - Próx. Rodovia Anhangüera	Desengate da carreta 1		Status	0	NÃO	-23,4338	-46,7852
	06/08/2024 06:17:26	SP - SÃO PAULO - Próx. Rodovia Anhangüera	Porta do Motorista aberta		Status	0	NÃO	-23,4338	-46,7852
	06/08/2024 06:17:26	SP - SÃO PAULO - Próx. Rodovia Anhangüera	Ignição ligada		Status	0	NÃO	-23,4338	-46,7852
	06/08/2024 06:17:26	SP - SÃO PAULO - Próx. Rodovia Anhangüera	Parada do Veículo		Alerta de Software	0	NÃO	-23,4338	-46,7852
	06/08/2024 06:15:26	SP - SÃO PAULO - Próx. Rodovia Anhangüera	Desengate da carreta 1		Status	1	NÃO	-23,4344	-46,7853
	06/08/2024 06:15:26	SP - SÃO PAULO - Próx. Rodovia Anhangüera	Porta do Motorista aberta		Status	1	NÃO	-23,4344	-46,7853
	06/08/2024 06:15:26	SP - SÃO PAULO - Próx. Rodovia Anhangüera	Ignição ligada		Status	1	NÃO	-23,4344	-46,7853
	06/08/2024 06:15:26	SP - SÃO PAULO - Próx. Rodovia Anhangüera	Violado Tempo Máximo de Permanência em Área de Controle 'FILIAL SAO PAULO/SP'		Alerta de Software	1	NÃO	-23,4344	-46,7853
	06/08/2024 06:14:10	SP - SÃO PAULO - Próx. Rodovia Anhangüera	Desengate da carreta 1		Status	0	NÃO	-23,4344	-46,7852
	06/08/2024 06:14:10	SP - SÃO PAULO - Próx. Rodovia Anhangüera	Porta do Motorista aberta		Status	0	NÃO	-23,4344	-46,7852
	06/08/2024 06:14:10	SP - SÃO PAULO - Próx. Rodovia Anhangüera	Ignição ligada		Evento	0	NÃO	-23,4344	-46,7852
	06/08/2024 06:14:10	SP - SÃO PAULO - Próx. Rodovia Anhangüera	Parada do Veículo		Alerta de Software	0	NÃO	-23,4344	-46,7852
	06/08/2024 06:13:26	SP - SÃO PAULO - Próx. Rodovia Anhangüera	Desengate da carreta 1		Status	0	NÃO	-23,4344	-46,7853
	06/08/2024 06:13:26	SP - SÃO PAULO - Próx. Rodovia Anhangüera	Porta do Motorista aberta		Status	0	NÃO	-23,4344	-46,7853
	06/08/2024 06:13:26	SP - SÃO PAULO - Próx. Rodovia Anhangüera	Parada do Veículo		Alerta de Software	0	NÃO	-23,4344	-46,7853
	06/08/2024 06:11:26	SP - SÃO PAULO - Próx. Rodovia Anhangüera	Desengate da carreta 1		Status	0	NÃO	-23,4344	-46,7853
	06/08/2024 06:11:26	SP - SÃO PAULO - Próx. Rodovia Anhangüera	Porta do Motorista aberta		Status	0	NÃO	-23,4344	-46,7853
	06/08/2024 06:11:26	SP - SÃO PAULO - Próx. Rodovia Anhangüera	Parada do Veículo		Alerta de Software	0	NÃO	-23,4344	-46,7853
	06/08/2024 06:09:26	SP - SÃO PAULO - Próx. Rodovia Anhangüera	Desengate da carreta 1		Status	0	NÃO	-23,4344	-46,7853
	06/08/2024 06:09:26	SP - SÃO PAULO - Próx. Rodovia Anhangüera	Porta do Motorista aberta		Status	0	NÃO	-23,4344	-46,7853
	06/08/2024 06:09:26	SP - SÃO PAULO - Próx. Rodovia Anhangüera	Parada do Veículo		Alerta de Software	0	NÃO	-23,4344	-46,7853
	06/08/2024 06:07:27	SP - SÃO PAULO - Próx. Rodovia Anhangüera	Desengate da carreta 1		Status	0	NÃO	-23,4344	-46,7853
	06/08/2024 06:07:27	SP - SÃO PAULO - Próx. Rodovia Anhangüera	Porta do Motorista aberta		Evento	0	NÃO	-23,4344	-46,7853
	06/08/2024 06:07:27	SP - SÃO PAULO - Próx. Rodovia Anhangüera	Parada do Veículo		Alerta de Software	0	NÃO	-23,4344	-46,7853
	06/08/2024 06:06:52	SP - SÃO PAULO - Próx. Rodovia Anhangüera	Desengate da carreta 1		Status	0	NÃO	-23,4344	-46,7853
	06/08/2024 06:06:52	SP - SÃO PAULO - Próx. Rodovia Anhangüera	Parada do Veículo		Alerta de Software	0	NÃO	-23,4344	-46,7853
	06/08/2024 06:04:52	SP - SÃO PAULO - Próx. Rodovia Anhangüera	Desengate da carreta 1		Status	0	NÃO	-23,4344	-46,7853
	06/08/2024 06:04:52	SP - SÃO PAULO - Próx. Rodovia Anhangüera	Parada do Veículo		Alerta de Software	0	NÃO	-23,4344	-46,7853
	06/08/2024 06:04:52	SP - SÃO PAULO - Próx. Rodovia Anhangüera	Entrada em Área de Controle 'SP ATÉ CAMPINAS - RAI0 90Km'		Alerta de Software	0	NÃO	-23,4344	-46,7853
	06/08/2024 06:04:52	SP - SÃO PAULO - Próx. Rodovia Anhangüera	Entrada em Área de Controle 'SP+MG+Rio - Raio 400Km'		Alerta de Software	0	NÃO	-23,4344	-46,7853
	06/08/2024 06:04:52	SP - SÃO PAULO - Próx. Rodovia Anhangüera	Entrada em Área de Controle 'FILIAL SAO PAULO/SP'		Alerta de Software	0	NÃO	-23,4344	-46,7853

## RELATÓRIO ANALÍTICO POR VEÍCULO



Período: 06/08/2024 00:00:00 à 14/08/2024 12:00:00

Identificador: RUR4H31 EDIVAN SC 2022

Placa: RUR4H31

- Legenda:**
-  Mensagens enviadas do Veículo (Veículo -> Central)
  -  Mensagens enviadas do Veículo (Controle de Jornada Cliente)
  -  Mensagens enviadas da Central (Central -> Veículo)



Sentido:	Data e Hora:	Localização:	Mensagem:	Modo Emergência	Tipo Mensagem:	Vel. (Km/h)	Log ?	Latitude	Longitude
	06/08/2024 06:04:52	SP - SÃO PAULO - Próx. Rodovia Anhangüera	Violado Tempo Máximo de Permanência em Área de Controle 'FILIAL SÃO PAULO/SP'		Alerta de Software	0	NÃO	-23,4344	-46,7853
	06/08/2024 06:02:52	SP - SÃO PAULO - Próx. Rodovia Anhangüera	Desengate da carreta 1		Status	0	NÃO	-23,4344	-46,7853
	06/08/2024 06:02:52	SP - SÃO PAULO - Próx. Rodovia Anhangüera	Parada do Veículo		Alerta de Software	0	NÃO	-23,4344	-46,7853
	06/08/2024 06:00:52	SP - SÃO PAULO - Próx. Rodovia Anhangüera	Desengate da carreta 1		Status	0	NÃO	-23,4344	-46,7853
	06/08/2024 06:00:52	SP - SÃO PAULO - Próx. Rodovia Anhangüera	Parada do Veículo		Alerta de Software	0	NÃO	-23,4344	-46,7853
	06/08/2024 05:58:52	SP - SÃO PAULO - Próx. Rodovia Anhangüera	Desengate da carreta 1		Status	0	NÃO	-23,4344	-46,7853
	06/08/2024 05:58:52	SP - SÃO PAULO - Próx. Rodovia Anhangüera	Parada do Veículo		Alerta de Software	0	NÃO	-23,4344	-46,7853
	06/08/2024 05:56:52	SP - SÃO PAULO - Próx. Rodovia Anhangüera	Desengate da carreta 1		Status	0	NÃO	-23,4344	-46,7853
	06/08/2024 05:56:52	SP - SÃO PAULO - Próx. Rodovia Anhangüera	Parada do Veículo		Alerta de Software	0	NÃO	-23,4344	-46,7853
	06/08/2024 05:54:52	SP - SÃO PAULO - Próx. Rodovia Anhangüera	Desengate da carreta 1		Status	0	NÃO	-23,4344	-46,7853
	06/08/2024 05:54:52	SP - SÃO PAULO - Próx. Rodovia Anhangüera	Parada do Veículo		Alerta de Software	0	NÃO	-23,4344	-46,7853
	06/08/2024 05:54:52	SP - SÃO PAULO - Próx. Rodovia Anhangüera	Violado Tempo Máximo de Permanência em Área de Controle 'FILIAL SÃO PAULO/SP'		Alerta de Software	0	NÃO	-23,4344	-46,7853
	06/08/2024 05:52:52	SP - SÃO PAULO - Próx. Rodovia Anhangüera	Desengate da carreta 1		Status	0	NÃO	-23,4345	-46,7853
	06/08/2024 05:52:52	SP - SÃO PAULO - Próx. Rodovia Anhangüera	Parada do Veículo		Alerta de Software	0	NÃO	-23,4345	-46,7853
	06/08/2024 05:50:52	SP - SÃO PAULO - Próx. Rodovia Anhangüera	Desengate da carreta 1		Status	0	NÃO	-23,4344	-46,7853
	06/08/2024 05:50:52	SP - SÃO PAULO - Próx. Rodovia Anhangüera	Porta do Motorista aberta		Status	0	NÃO	-23,4344	-46,7853
	06/08/2024 05:50:52	SP - SÃO PAULO - Próx. Rodovia Anhangüera	Parada do Veículo		Alerta de Software	0	NÃO	-23,4344	-46,7853
	06/08/2024 05:48:52	SP - SÃO PAULO - Próx. Rodovia Anhangüera	Desengate da carreta 1		Status	0	NÃO	-23,4344	-46,7853
	06/08/2024 05:48:52	SP - SÃO PAULO - Próx. Rodovia Anhangüera	Porta do Motorista aberta		Status	0	NÃO	-23,4344	-46,7853
	06/08/2024 05:48:52	SP - SÃO PAULO - Próx. Rodovia Anhangüera	Parada do Veículo		Alerta de Software	0	NÃO	-23,4344	-46,7853
	06/08/2024 05:48:52	SP - SÃO PAULO - Próx. Rodovia Anhangüera	Violado Tempo Máximo de Permanência em Área de Controle 'FILIAL SÃO PAULO/SP'		Alerta de Software	0	NÃO	-23,4344	-46,7853
	06/08/2024 05:46:52	SP - SÃO PAULO - Próx. Rodovia Anhangüera	Desengate da carreta 1		Status	0	NÃO	-23,4344	-46,7853
	06/08/2024 05:46:52	SP - SÃO PAULO - Próx. Rodovia Anhangüera	Porta do Motorista aberta		Status	0	NÃO	-23,4344	-46,7853
	06/08/2024 05:46:52	SP - SÃO PAULO - Próx. Rodovia Anhangüera	Parada do Veículo		Alerta de Software	0	NÃO	-23,4344	-46,7853
	06/08/2024 05:44:52	SP - SÃO PAULO - Próx. Rodovia Anhangüera	Desengate da carreta 1		Status	0	NÃO	-23,4344	-46,7853
	06/08/2024 05:44:52	SP - SÃO PAULO - Próx. Rodovia Anhangüera	Porta do Motorista aberta		Status	0	NÃO	-23,4344	-46,7853
	06/08/2024 05:44:52	SP - SÃO PAULO - Próx. Rodovia Anhangüera	Parada do Veículo		Alerta de Software	0	NÃO	-23,4344	-46,7853
	06/08/2024 05:44:52	SP - SÃO PAULO - Próx. Rodovia Anhangüera	Violado Tempo Máximo de Permanência em Área de Controle 'FILIAL SÃO PAULO/SP'		Alerta de Software	0	NÃO	-23,4344	-46,7853
	06/08/2024 05:42:54	SP - SÃO PAULO - Próx. Rodovia Anhangüera			Posição Normal	0	NÃO	-23,4344	-46,7853
	06/08/2024 05:42:54	SP - SÃO PAULO - Próx. Rodovia Anhangüera	Parada do Veículo		Alerta de Software	0	NÃO	-23,4344	-46,7853
	06/08/2024 05:42:52	SP - SÃO PAULO - Próx. Rodovia Anhangüera	Desengate da carreta 1		Status	0	NÃO	-23,4344	-46,7853
	06/08/2024 05:42:52	SP - SÃO PAULO - Próx. Rodovia Anhangüera	Porta do Motorista aberta		Status	0	NÃO	-23,4344	-46,7853
	06/08/2024 05:40:52	SP - SÃO PAULO - Próx. Rodovia Anhangüera	Desengate da carreta 1		Status	0	NÃO	-23,4345	-46,7853
	06/08/2024 05:40:52	SP - SÃO PAULO - Próx. Rodovia Anhangüera	Porta do Motorista aberta		Status	0	NÃO	-23,4345	-46,7853
	06/08/2024 05:39:35	SP - SÃO PAULO - Próx. Rodovia Anhangüera	Desengate da carreta 1		Status	0	NÃO	-23,4344	-46,7853
	06/08/2024 05:39:35	SP - SÃO PAULO - Próx. Rodovia Anhangüera	Porta do Motorista aberta		Status	0	NÃO	-23,4344	-46,7853






## RELATÓRIO ANALÍTICO POR VEÍCULO




























Período: 06/08/2024 00:00:00 à 14/08/2024 12:00:00

Identificador: RUR4H31 EDIVAN SC 2022

Placa: RUR4H31

- Legenda:**
-  Mensagens enviadas do Veículo (Veículo -> Central)
  -  Mensagens enviadas do Veículo (Controle de Jornada Cliente)
  -  Mensagens enviadas da Central (Central -> Veículo)






Sentido:	Data e Hora:	Localização:	Mensagem:	Modo Emergência	Tipo Mensagem:	Vel. (Km/h)	Log ?	Latitude	Longitude
	06/08/2024 05:39:35	SP - SÃO PAULO - Próx. Rodovia Anhangüera	Parada do Veículo		Alerta de Software	0	NÃO	-23,4344	-46,7853
	06/08/2024 05:38:53	SP - SÃO PAULO - Próx. Rodovia Anhangüera	Desengate da carreta 1		Status	0	NÃO	-23,4344	-46,7853
	06/08/2024 05:38:53	SP - SÃO PAULO - Próx. Rodovia Anhangüera	Porta do Motorista aberta		Evento	0	NÃO	-23,4344	-46,7853
	06/08/2024 05:37:37	SP - SÃO PAULO - Próx. Rodovia Anhangüera	Desengate da carreta 1		Status	0	NÃO	-23,4344	-46,7853
	06/08/2024 05:35:37	SP - SÃO PAULO - Próx. Rodovia Anhangüera	Desengate da carreta 1		Status	0	NÃO	-23,4344	-46,7853
	06/08/2024 05:35:37	SP - SÃO PAULO - Próx. Rodovia Anhangüera	Parada do Veículo		Alerta de Software	0	NÃO	-23,4344	-46,7853
	06/08/2024 05:35:37	SP - SÃO PAULO - Próx. Rodovia Anhangüera	Violado Tempo Máximo de Permanência em Área de Controle 'FILIAL SAO PAULO/SP'		Alerta de Software	0	NÃO	-23,4344	-46,7853
	06/08/2024 05:33:37	SP - SÃO PAULO - Próx. Rodovia Anhangüera	Desengate da carreta 1		Status	0	NÃO	-23,4344	-46,7853
	06/08/2024 05:33:37	SP - SÃO PAULO - Próx. Rodovia Anhangüera	Parada do Veículo		Alerta de Software	0	NÃO	-23,4344	-46,7853
	06/08/2024 05:31:37	SP - SÃO PAULO - Próx. Rodovia Anhangüera	Desengate da carreta 1		Status	0	NÃO	-23,4344	-46,7853
	06/08/2024 05:31:37	SP - SÃO PAULO - Próx. Rodovia Anhangüera	Parada do Veículo		Alerta de Software	0	NÃO	-23,4344	-46,7853
	06/08/2024 05:29:37	SP - SÃO PAULO - Próx. Rodovia Anhangüera	Desengate da carreta 1		Status	0	NÃO	-23,4344	-46,7853
	06/08/2024 05:29:37	SP - SÃO PAULO - Próx. Rodovia Anhangüera	Parada do Veículo		Alerta de Software	0	NÃO	-23,4344	-46,7853
	06/08/2024 05:27:37	SP - SÃO PAULO - Próx. Rodovia Anhangüera	Desengate da carreta 1		Status	0	NÃO	-23,4344	-46,7853
	06/08/2024 05:27:37	SP - SÃO PAULO - Próx. Rodovia Anhangüera	Parada do Veículo		Alerta de Software	0	NÃO	-23,4344	-46,7853
	06/08/2024 05:25:37	SP - SÃO PAULO - Próx. Rodovia Anhangüera	Desengate da carreta 1		Status	0	NÃO	-23,4344	-46,7853
	06/08/2024 05:25:37	SP - SÃO PAULO - Próx. Rodovia Anhangüera	Parada do Veículo		Alerta de Software	0	NÃO	-23,4344	-46,7853
	06/08/2024 05:25:37	SP - SÃO PAULO - Próx. Rodovia Anhangüera	Violado Tempo Máximo de Permanência em Área de Controle 'FILIAL SAO PAULO/SP'		Alerta de Software	0	NÃO	-23,4344	-46,7853
	06/08/2024 05:23:37	SP - SÃO PAULO - Próx. Rodovia Anhangüera	Desengate da carreta 1		Status	0	NÃO	-23,4344	-46,7853
	06/08/2024 05:23:37	SP - SÃO PAULO - Próx. Rodovia Anhangüera	Parada do Veículo		Alerta de Software	0	NÃO	-23,4344	-46,7853
	06/08/2024 05:21:37	SP - SÃO PAULO - Próx. Rodovia Anhangüera	Desengate da carreta 1		Status	0	NÃO	-23,4344	-46,7853
	06/08/2024 05:21:37	SP - SÃO PAULO - Próx. Rodovia Anhangüera	Parada do Veículo		Alerta de Software	0	NÃO	-23,4344	-46,7853
	06/08/2024 05:19:37	SP - SÃO PAULO - Próx. Rodovia Anhangüera	Desengate da carreta 1		Status	0	NÃO	-23,4344	-46,7853
	06/08/2024 05:19:37	SP - SÃO PAULO - Próx. Rodovia Anhangüera	Parada do Veículo		Alerta de Software	0	NÃO	-23,4344	-46,7853
	06/08/2024 05:17:37	SP - SÃO PAULO - Próx. Rodovia Anhangüera	Desengate da carreta 1		Status	0	NÃO	-23,4344	-46,7852
	06/08/2024 05:17:37	SP - SÃO PAULO - Próx. Rodovia Anhangüera	Parada do Veículo		Alerta de Software	0	NÃO	-23,4344	-46,7852
	06/08/2024 05:15:37	SP - SÃO PAULO - Próx. Rodovia Anhangüera	Desengate da carreta 1		Status	0	NÃO	-23,4344	-46,7852
	06/08/2024 05:15:37	SP - SÃO PAULO - Próx. Rodovia Anhangüera	Parada do Veículo		Alerta de Software	0	NÃO	-23,4344	-46,7852
	06/08/2024 05:15:37	SP - SÃO PAULO - Próx. Rodovia Anhangüera	Violado Tempo Máximo de Permanência em Área de Controle 'FILIAL SAO PAULO/SP'		Alerta de Software	0	NÃO	-23,4344	-46,7852
	06/08/2024 05:13:37	SP - SÃO PAULO - Próx. Rodovia Anhangüera	Desengate da carreta 1		Status	0	NÃO	-23,4344	-46,7852
	06/08/2024 05:13:37	SP - SÃO PAULO - Próx. Rodovia Anhangüera	Parada do Veículo		Alerta de Software	0	NÃO	-23,4344	-46,7852
	06/08/2024 05:11:37	SP - SÃO PAULO - Próx. Rodovia Anhangüera	Desengate da carreta 1		Status	0	NÃO	-23,4344	-46,7852
	06/08/2024 05:11:37	SP - SÃO PAULO - Próx. Rodovia Anhangüera	Parada do Veículo		Alerta de Software	0	NÃO	-23,4344	-46,7852
	06/08/2024 05:09:37	SP - SÃO PAULO - Próx. Rodovia Anhangüera	Desengate da carreta 1		Status	0	NÃO	-23,4344	-46,7853
	06/08/2024 05:09:37	SP - SÃO PAULO - Próx. Rodovia Anhangüera	Parada do Veículo		Alerta de Software	0	NÃO	-23,4344	-46,7853
	06/08/2024 05:07:37	SP - SÃO PAULO - Próx. Rodovia Anhangüera	Desengate da carreta 1		Status	0	NÃO	-23,4344	-46,7853

## RELATÓRIO ANALÍTICO POR VEÍCULO





















Período: 06/08/2024 00:00:00 à 14/08/2024 12:00:00

Identificador: RUR4H31 EDIVAN SC 2022

Placa: RUR4H31

- Legenda:**
-  Mensagens enviadas do Veículo (Veículo -> Central)
  -  Mensagens enviadas do Veículo (Controle de Jornada Cliente)
  -  Mensagens enviadas da Central (Central -> Veículo)



Sentido:	Data e Hora:	Localização:	Mensagem:	Modo Emergência	Tipo Mensagem:	Vel. (Km/h)	Log ?	Latitude	Longitude
	06/08/2024 05:07:37	SP - SÃO PAULO - Próx. Rodovia Anhangüera	Parada do Veículo		Alerta de Software	0	NÃO	-23,4344	-46,7853
	06/08/2024 05:05:37	SP - SÃO PAULO - Próx. Rodovia Anhangüera	Desengate da carreta 1		Status	0	NÃO	-23,4343	-46,7853
	06/08/2024 05:05:37	SP - SÃO PAULO - Próx. Rodovia Anhangüera	Parada do Veículo		Alerta de Software	0	NÃO	-23,4343	-46,7853
	06/08/2024 05:05:37	SP - SÃO PAULO - Próx. Rodovia Anhangüera	Violado Tempo Máximo de Permanência em Área de Controle 'FILIAL SAO PAULO/SP'		Alerta de Software	0	NÃO	-23,4343	-46,7853
	06/08/2024 05:03:37	SP - SÃO PAULO - Próx. Rodovia Anhangüera	Desengate da carreta 1		Status	0	NÃO	-23,4343	-46,7854
	06/08/2024 05:03:37	SP - SÃO PAULO - Próx. Rodovia Anhangüera	Parada do Veículo		Alerta de Software	0	NÃO	-23,4343	-46,7854
	06/08/2024 05:01:37	SP - SÃO PAULO - Próx. Rodovia Anhangüera	Desengate da carreta 1		Status	0	NÃO	-23,4344	-46,7853
	06/08/2024 05:01:37	SP - SÃO PAULO - Próx. Rodovia Anhangüera	Parada do Veículo		Alerta de Software	0	NÃO	-23,4344	-46,7853
	06/08/2024 04:59:37	SP - SÃO PAULO - Próx. Rodovia Anhangüera	Desengate da carreta 1		Status	0	NÃO	-23,4342	-46,7854
	06/08/2024 04:59:37	SP - SÃO PAULO - Próx. Rodovia Anhangüera	Parada do Veículo		Alerta de Software	0	NÃO	-23,4342	-46,7854
	06/08/2024 04:57:37	SP - SÃO PAULO - Próx. Rodovia Anhangüera	Desengate da carreta 1		Status	0	NÃO	-23,4342	-46,7854
	06/08/2024 04:57:37	SP - SÃO PAULO - Próx. Rodovia Anhangüera	Parada do Veículo		Alerta de Software	0	NÃO	-23,4342	-46,7854
	06/08/2024 04:55:37	SP - SÃO PAULO - Próx. Rodovia Anhangüera	Desengate da carreta 1		Status	0	NÃO	-23,4342	-46,7854
	06/08/2024 04:55:37	SP - SÃO PAULO - Próx. Rodovia Anhangüera	Parada do Veículo		Alerta de Software	0	NÃO	-23,4342	-46,7854
	06/08/2024 04:55:37	SP - SÃO PAULO - Próx. Rodovia Anhangüera	Violado Tempo Máximo de Permanência em Área de Controle 'FILIAL SAO PAULO/SP'		Alerta de Software	0	NÃO	-23,4342	-46,7854
	06/08/2024 04:53:37	SP - SÃO PAULO - Próx. Rodovia Anhangüera	Desengate da carreta 1		Status	0	NÃO	-23,4343	-46,7854
	06/08/2024 04:53:37	SP - SÃO PAULO - Próx. Rodovia Anhangüera	Parada do Veículo		Alerta de Software	0	NÃO	-23,4343	-46,7854
	06/08/2024 04:51:37	SP - SÃO PAULO - Próx. Rodovia Anhangüera	Desengate da carreta 1		Status	0	NÃO	-23,4343	-46,7853
	06/08/2024 04:51:37	SP - SÃO PAULO - Próx. Rodovia Anhangüera	Parada do Veículo		Alerta de Software	0	NÃO	-23,4343	-46,7853
	06/08/2024 04:49:37	SP - SÃO PAULO - Próx. Rodovia Anhangüera	Desengate da carreta 1		Status	0	NÃO	-23,4343	-46,7853
	06/08/2024 04:49:37	SP - SÃO PAULO - Próx. Rodovia Anhangüera	Parada do Veículo		Alerta de Software	0	NÃO	-23,4343	-46,7853
	06/08/2024 04:47:37	SP - SÃO PAULO - Próx. Rodovia Anhangüera	Desengate da carreta 1		Status	0	NÃO	-23,4343	-46,7853
	06/08/2024 04:47:37	SP - SÃO PAULO - Próx. Rodovia Anhangüera	Parada do Veículo		Alerta de Software	0	NÃO	-23,4343	-46,7853
	06/08/2024 04:47:37	SP - SÃO PAULO - Próx. Rodovia Anhangüera	Violado Tempo Máximo de Permanência em Área de Controle 'FILIAL SAO PAULO/SP'		Alerta de Software	0	NÃO	-23,4343	-46,7853
	06/08/2024 04:45:37	SP - SÃO PAULO - Próx. Rodovia Anhangüera	Desengate da carreta 1		Status	0	NÃO	-23,4343	-46,7852
	06/08/2024 04:45:37	SP - SÃO PAULO - Próx. Rodovia Anhangüera	Parada do Veículo		Alerta de Software	0	NÃO	-23,4343	-46,7852
	06/08/2024 04:45:37	SP - SÃO PAULO - Próx. Rodovia Anhangüera	Violado Tempo Máximo de Permanência em Área de Controle 'FILIAL SAO PAULO/SP'		Alerta de Software	0	NÃO	-23,4343	-46,7852
	06/08/2024 04:43:37	SP - SÃO PAULO - Próx. Rodovia Anhangüera	Desengate da carreta 1		Status	0	NÃO	-23,4343	-46,7852
	06/08/2024 04:43:37	SP - SÃO PAULO - Próx. Rodovia Anhangüera	Parada do Veículo		Alerta de Software	0	NÃO	-23,4343	-46,7852
	06/08/2024 04:41:37	SP - SÃO PAULO - Próx. Rodovia Anhangüera	Desengate da carreta 1		Status	0	NÃO	-23,4344	-46,7852
	06/08/2024 04:41:37	SP - SÃO PAULO - Próx. Rodovia Anhangüera	Parada do Veículo		Alerta de Software	0	NÃO	-23,4344	-46,7852
	06/08/2024 04:39:37	SP - SÃO PAULO - Próx. Rodovia Anhangüera	Desengate da carreta 1		Status	0	NÃO	-23,4344	-46,7852
	06/08/2024 04:39:37	SP - SÃO PAULO - Próx. Rodovia Anhangüera	Parada do Veículo		Alerta de Software	0	NÃO	-23,4344	-46,7852
	06/08/2024 04:37:37	SP - SÃO PAULO - Próx. Rodovia Anhangüera	Desengate da carreta 1		Status	0	NÃO	-23,4344	-46,7853
	06/08/2024 04:37:37	SP - SÃO PAULO - Próx. Rodovia Anhangüera	Parada do Veículo		Alerta de Software	0	NÃO	-23,4344	-46,7853
	06/08/2024 04:35:37	SP - SÃO PAULO - Próx. Rodovia Anhangüera	Desengate da carreta 1		Status	0	NÃO	-23,4344	-46,7853

## RELATÓRIO ANALÍTICO POR VEÍCULO





































Período: 06/08/2024 00:00:00 à 14/08/2024 12:00:00

Identificador: RUR4H31 EDIVAN SC 2022

Placa: RUR4H31

- Legenda:**
-  Mensagens enviadas do Veículo (Veículo -> Central)
  -  Mensagens enviadas do Veículo (Controle de Jornada Cliente)
  -  Mensagens enviadas da Central (Central -> Veículo)



Sentido:	Data e Hora:	Localização:	Mensagem:	Modo Emergência	Tipo Mensagem:	Vel. (Km/h)	Log ?	Latitude	Longitude
	06/08/2024 04:35:37	SP - SÃO PAULO - Próx. Rodovia Anhangüera	Parada do Veículo		Alerta de Software	0	NÃO	-23,4344	-46,7853
	06/08/2024 04:35:37	SP - SÃO PAULO - Próx. Rodovia Anhangüera	Violado Tempo Máximo de Permanência em Área de Controle 'FILIAL SÃO PAULO/SP'		Alerta de Software	0	NÃO	-23,4344	-46,7853
	06/08/2024 04:33:37	SP - SÃO PAULO - Próx. Rodovia Anhangüera	Desengate da carreta 1		Status	0	NÃO	-23,4344	-46,7853
	06/08/2024 04:33:37	SP - SÃO PAULO - Próx. Rodovia Anhangüera	Parada do Veículo		Alerta de Software	0	NÃO	-23,4344	-46,7853
	06/08/2024 04:31:37	SP - SÃO PAULO - Próx. Rodovia Anhangüera	Desengate da carreta 1		Status	0	NÃO	-23,4344	-46,7853
	06/08/2024 04:31:37	SP - SÃO PAULO - Próx. Rodovia Anhangüera	Parada do Veículo		Alerta de Software	0	NÃO	-23,4344	-46,7853
	06/08/2024 04:29:37	SP - SÃO PAULO - Próx. Rodovia Anhangüera	Desengate da carreta 1		Status	0	NÃO	-23,4344	-46,7853
	06/08/2024 04:29:37	SP - SÃO PAULO - Próx. Rodovia Anhangüera	Parada do Veículo		Alerta de Software	0	NÃO	-23,4344	-46,7853
	06/08/2024 04:27:37	SP - SÃO PAULO - Próx. Rodovia Anhangüera	Desengate da carreta 1		Status	0	NÃO	-23,4343	-46,7853
	06/08/2024 04:27:37	SP - SÃO PAULO - Próx. Rodovia Anhangüera	Parada do Veículo		Alerta de Software	0	NÃO	-23,4343	-46,7853
	06/08/2024 04:25:37	SP - SÃO PAULO - Próx. Rodovia Anhangüera	Desengate da carreta 1		Status	0	NÃO	-23,4343	-46,7853
	06/08/2024 04:25:37	SP - SÃO PAULO - Próx. Rodovia Anhangüera	Parada do Veículo		Alerta de Software	0	NÃO	-23,4343	-46,7853
	06/08/2024 04:25:37	SP - SÃO PAULO - Próx. Rodovia Anhangüera	Violado Tempo Máximo de Permanência em Área de Controle 'FILIAL SÃO PAULO/SP'		Alerta de Software	0	NÃO	-23,4343	-46,7853
	06/08/2024 04:23:37	SP - SÃO PAULO - Próx. Rodovia Anhangüera	Desengate da carreta 1		Status	0	NÃO	-23,4344	-46,7854
	06/08/2024 04:23:37	SP - SÃO PAULO - Próx. Rodovia Anhangüera	Parada do Veículo		Alerta de Software	0	NÃO	-23,4344	-46,7854
	06/08/2024 04:21:37	SP - SÃO PAULO - Próx. Rodovia Anhangüera	Desengate da carreta 1		Status	0	NÃO	-23,4344	-46,7853
	06/08/2024 04:21:37	SP - SÃO PAULO - Próx. Rodovia Anhangüera	Parada do Veículo		Alerta de Software	0	NÃO	-23,4344	-46,7853
	06/08/2024 04:19:37	SP - SÃO PAULO - Próx. Rodovia Anhangüera	Desengate da carreta 1		Status	0	NÃO	-23,4345	-46,7854
	06/08/2024 04:19:37	SP - SÃO PAULO - Próx. Rodovia Anhangüera	Parada do Veículo		Alerta de Software	0	NÃO	-23,4345	-46,7854
	06/08/2024 04:17:37	SP - SÃO PAULO - Próx. Rodovia Anhangüera	Desengate da carreta 1		Status	0	NÃO	-23,4344	-46,7853
	06/08/2024 04:17:37	SP - SÃO PAULO - Próx. Rodovia Anhangüera	Parada do Veículo		Alerta de Software	0	NÃO	-23,4344	-46,7853
	06/08/2024 04:17:37	SP - SÃO PAULO - Próx. Rodovia Anhangüera	Violado Tempo Máximo de Permanência em Área de Controle 'FILIAL SÃO PAULO/SP'		Alerta de Software	0	NÃO	-23,4344	-46,7853
	06/08/2024 04:15:37	SP - SÃO PAULO - Próx. Rodovia Anhangüera	Desengate da carreta 1		Status	0	NÃO	-23,4345	-46,7853
	06/08/2024 04:15:37	SP - SÃO PAULO - Próx. Rodovia Anhangüera	Parada do Veículo		Alerta de Software	0	NÃO	-23,4345	-46,7853
	06/08/2024 04:15:37	SP - SÃO PAULO - Próx. Rodovia Anhangüera	Violado Tempo Máximo de Permanência em Área de Controle 'FILIAL SÃO PAULO/SP'		Alerta de Software	0	NÃO	-23,4345	-46,7853
	06/08/2024 04:13:37	SP - SÃO PAULO - Próx. Rodovia Anhangüera	Desengate da carreta 1		Status	0	NÃO	-23,4345	-46,7854
	06/08/2024 04:13:37	SP - SÃO PAULO - Próx. Rodovia Anhangüera	Parada do Veículo		Alerta de Software	0	NÃO	-23,4345	-46,7854
	06/08/2024 04:11:37	SP - SÃO PAULO - Próx. Rodovia Anhangüera	Desengate da carreta 1		Status	0	NÃO	-23,4344	-46,7852
	06/08/2024 04:11:37	SP - SÃO PAULO - Próx. Rodovia Anhangüera	Parada do Veículo		Alerta de Software	0	NÃO	-23,4344	-46,7852
	06/08/2024 04:09:37	SP - SÃO PAULO - Próx. Rodovia Anhangüera	Desengate da carreta 1		Status	0	NÃO	-23,4344	-46,7853
	06/08/2024 04:09:37	SP - SÃO PAULO - Próx. Rodovia Anhangüera	Parada do Veículo		Alerta de Software	0	NÃO	-23,4344	-46,7853
	06/08/2024 04:07:37	SP - SÃO PAULO - Próx. Rodovia Anhangüera	Desengate da carreta 1		Status	0	NÃO	-23,4345	-46,7852
	06/08/2024 04:07:37	SP - SÃO PAULO - Próx. Rodovia Anhangüera	Parada do Veículo		Alerta de Software	0	NÃO	-23,4345	-46,7852
	06/08/2024 04:05:37	SP - SÃO PAULO - Próx. Rodovia Anhangüera	Desengate da carreta 1		Status	0	NÃO	-23,4344	-46,7852
	06/08/2024 04:05:37	SP - SÃO PAULO - Próx. Rodovia Anhangüera	Parada do Veículo		Alerta de Software	0	NÃO	-23,4344	-46,7852
	06/08/2024 04:05:37	SP - SÃO PAULO - Próx. Rodovia Anhangüera	Violado Tempo Máximo de Permanência em Área de Controle 'FILIAL SÃO PAULO/SP'		Alerta de Software	0	NÃO	-23,4344	-46,7852

## RELATÓRIO ANALÍTICO POR VEÍCULO





































Período: 06/08/2024 00:00:00 à 14/08/2024 12:00:00

Identificador: RUR4H31 EDIVAN SC 2022

Placa: RUR4H31

- Legenda:**
-  Mensagens enviadas do Veículo (Veículo -> Central)
  -  Mensagens enviadas do Veículo (Controle de Jornada Cliente)
  -  Mensagens enviadas da Central (Central -> Veículo)



Sentido:	Data e Hora:	Localização:	Mensagem:	Modo Emergência	Tipo Mensagem:	Vel. (Km/h)	Log ?	Latitude	Longitude
	06/08/2024 04:03:37	SP - SÃO PAULO - Próx. Rodovia Anhangüera	Desengate da carreta 1		Status	0	NÃO	-23,4345	-46,7853
	06/08/2024 04:03:37	SP - SÃO PAULO - Próx. Rodovia Anhangüera	Parada do Veículo		Alerta de Software	0	NÃO	-23,4345	-46,7853
	06/08/2024 04:01:37	SP - SÃO PAULO - Próx. Rodovia Anhangüera	Desengate da carreta 1		Status	0	NÃO	-23,4344	-46,7853
	06/08/2024 04:01:37	SP - SÃO PAULO - Próx. Rodovia Anhangüera	Parada do Veículo		Alerta de Software	0	NÃO	-23,4344	-46,7853
	06/08/2024 03:59:37	SP - SÃO PAULO - Próx. Rodovia Anhangüera	Desengate da carreta 1		Status	0	NÃO	-23,4344	-46,7852
	06/08/2024 03:59:37	SP - SÃO PAULO - Próx. Rodovia Anhangüera	Parada do Veículo		Alerta de Software	0	NÃO	-23,4344	-46,7852
	06/08/2024 03:57:37	SP - SÃO PAULO - Próx. Rodovia Anhangüera	Desengate da carreta 1		Status	0	NÃO	-23,4344	-46,7853
	06/08/2024 03:57:37	SP - SÃO PAULO - Próx. Rodovia Anhangüera	Parada do Veículo		Alerta de Software	0	NÃO	-23,4344	-46,7853
	06/08/2024 03:55:37	SP - SÃO PAULO - Próx. Rodovia Anhangüera	Desengate da carreta 1		Status	0	NÃO	-23,4345	-46,7854
	06/08/2024 03:55:37	SP - SÃO PAULO - Próx. Rodovia Anhangüera	Parada do Veículo		Alerta de Software	0	NÃO	-23,4345	-46,7854
	06/08/2024 03:55:37	SP - SÃO PAULO - Próx. Rodovia Anhangüera	Violado Tempo Máximo de Permanência em Área de Controle 'FILIAL SAO PAULO/SP'		Alerta de Software	0	NÃO	-23,4345	-46,7854
	06/08/2024 03:53:37	SP - SÃO PAULO - Próx. Rodovia Anhangüera	Desengate da carreta 1		Status	0	NÃO	-23,4344	-46,7853
	06/08/2024 03:53:37	SP - SÃO PAULO - Próx. Rodovia Anhangüera	Parada do Veículo		Alerta de Software	0	NÃO	-23,4344	-46,7853
	06/08/2024 03:51:37	SP - SÃO PAULO - Próx. Rodovia Anhangüera	Desengate da carreta 1		Status	0	NÃO	-23,4344	-46,7852
	06/08/2024 03:51:37	SP - SÃO PAULO - Próx. Rodovia Anhangüera	Parada do Veículo		Alerta de Software	0	NÃO	-23,4344	-46,7852
	06/08/2024 03:49:37	SP - SÃO PAULO - Próx. Rodovia Anhangüera	Desengate da carreta 1		Status	0	NÃO	-23,4344	-46,7853
	06/08/2024 03:49:37	SP - SÃO PAULO - Próx. Rodovia Anhangüera	Parada do Veículo		Alerta de Software	0	NÃO	-23,4344	-46,7853
	06/08/2024 03:47:37	SP - SÃO PAULO - Próx. Rodovia Anhangüera	Desengate da carreta 1		Status	0	NÃO	-23,4344	-46,7853
	06/08/2024 03:47:37	SP - SÃO PAULO - Próx. Rodovia Anhangüera	Parada do Veículo		Alerta de Software	0	NÃO	-23,4344	-46,7853
	06/08/2024 03:45:37	SP - SÃO PAULO - Próx. Rodovia Anhangüera	Desengate da carreta 1		Status	0	NÃO	-23,4345	-46,7853
	06/08/2024 03:45:37	SP - SÃO PAULO - Próx. Rodovia Anhangüera	Parada do Veículo		Alerta de Software	0	NÃO	-23,4345	-46,7853
	06/08/2024 03:45:37	SP - SÃO PAULO - Próx. Rodovia Anhangüera	Violado Tempo Máximo de Permanência em Área de Controle 'FILIAL SAO PAULO/SP'		Alerta de Software	0	NÃO	-23,4345	-46,7853
	06/08/2024 03:43:37	SP - SÃO PAULO - Próx. Rodovia Anhangüera	Desengate da carreta 1		Status	0	NÃO	-23,4344	-46,7853
	06/08/2024 03:43:37	SP - SÃO PAULO - Próx. Rodovia Anhangüera	Parada do Veículo		Alerta de Software	0	NÃO	-23,4344	-46,7853
	06/08/2024 03:41:37	SP - SÃO PAULO - Próx. Rodovia Anhangüera	Desengate da carreta 1		Status	0	NÃO	-23,4344	-46,7853
	06/08/2024 03:41:37	SP - SÃO PAULO - Próx. Rodovia Anhangüera	Parada do Veículo		Alerta de Software	0	NÃO	-23,4344	-46,7853
	06/08/2024 03:39:37	SP - SÃO PAULO - Próx. Rodovia Anhangüera	Desengate da carreta 1		Status	0	NÃO	-23,4344	-46,7852
	06/08/2024 03:39:37	SP - SÃO PAULO - Próx. Rodovia Anhangüera	Parada do Veículo		Alerta de Software	0	NÃO	-23,4344	-46,7852
	06/08/2024 03:37:37	SP - SÃO PAULO - Próx. Rodovia Anhangüera	Desengate da carreta 1		Status	0	NÃO	-23,4345	-46,7852
	06/08/2024 03:37:37	SP - SÃO PAULO - Próx. Rodovia Anhangüera	Parada do Veículo		Alerta de Software	0	NÃO	-23,4345	-46,7852
	06/08/2024 03:35:37	SP - SÃO PAULO - Próx. Rodovia Anhangüera	Desengate da carreta 1		Status	0	NÃO	-23,4345	-46,7854
	06/08/2024 03:35:37	SP - SÃO PAULO - Próx. Rodovia Anhangüera	Parada do Veículo		Alerta de Software	0	NÃO	-23,4345	-46,7854
	06/08/2024 03:35:37	SP - SÃO PAULO - Próx. Rodovia Anhangüera	Violado Tempo Máximo de Permanência em Área de Controle 'FILIAL SAO PAULO/SP'		Alerta de Software	0	NÃO	-23,4345	-46,7854
	06/08/2024 03:33:37	SP - SÃO PAULO - Próx. Rodovia Anhangüera	Desengate da carreta 1		Status	0	NÃO	-23,4344	-46,7853
	06/08/2024 03:33:37	SP - SÃO PAULO - Próx. Rodovia Anhangüera	Parada do Veículo		Alerta de Software	0	NÃO	-23,4344	-46,7853
	06/08/2024 03:31:37	SP - SÃO PAULO - Próx. Rodovia Anhangüera	Desengate da carreta 1		Status	0	NÃO	-23,4345	-46,7853

## RELATÓRIO ANALÍTICO POR VEÍCULO

Período: 06/08/2024 00:00:00 à 14/08/2024 12:00:00

Identificador: RUR4H31 EDIVAN SC 2022

Placa: RUR4H31

- Legenda:**
-  Mensagens enviadas do Veículo (Veículo -> Central)
  -  Mensagens enviadas do Veículo (Controle de Jornada Cliente)
  -  Mensagens enviadas da Central (Central -> Veículo)



Sentido:	Data e Hora:	Localização:	Mensagem:	Modo Emergência	Tipo Mensagem:	Vel. (Km/h)	Log ?	Latitude	Longitude
	06/08/2024 03:31:37	SP - SÃO PAULO - Próx. Rodovia Anhangüera	Parada do Veículo		Alerta de Software	0	NÃO	-23,4345	-46,7853
	06/08/2024 03:29:37	SP - SÃO PAULO - Próx. Rodovia Anhangüera	Desengate da carreta 1		Status	0	NÃO	-23,4344	-46,7852
	06/08/2024 03:29:37	SP - SÃO PAULO - Próx. Rodovia Anhangüera	Parada do Veículo		Alerta de Software	0	NÃO	-23,4344	-46,7852
	06/08/2024 03:27:37	SP - SÃO PAULO - Próx. Rodovia Anhangüera	Desengate da carreta 1		Status	0	NÃO	-23,4345	-46,7853
	06/08/2024 03:27:37	SP - SÃO PAULO - Próx. Rodovia Anhangüera	Parada do Veículo		Alerta de Software	0	NÃO	-23,4345	-46,7853
	06/08/2024 03:25:37	SP - SÃO PAULO - Próx. Estrada de Ligação	Desengate da carreta 1		Status	0	NÃO	-23,4345	-46,7851
	06/08/2024 03:25:37	SP - SÃO PAULO - Próx. Estrada de Ligação	Parada do Veículo		Alerta de Software	0	NÃO	-23,4345	-46,7851
	06/08/2024 03:25:37	SP - SÃO PAULO - Próx. Estrada de Ligação	Violado Tempo Máximo de Permanência em Área de Controle 'FILIAL SAO PAULO/SP'		Alerta de Software	0	NÃO	-23,4345	-46,7851
	06/08/2024 03:23:37	SP - SÃO PAULO - Próx. Rodovia Anhangüera	Desengate da carreta 1		Status	0	NÃO	-23,4344	-46,7853
	06/08/2024 03:23:37	SP - SÃO PAULO - Próx. Rodovia Anhangüera	Parada do Veículo		Alerta de Software	0	NÃO	-23,4344	-46,7853
	06/08/2024 03:21:37	SP - SÃO PAULO - Próx. Rodovia Anhangüera	Desengate da carreta 1		Status	0	NÃO	-23,4344	-46,7853
	06/08/2024 03:21:37	SP - SÃO PAULO - Próx. Rodovia Anhangüera	Parada do Veículo		Alerta de Software	0	NÃO	-23,4344	-46,7853
	06/08/2024 03:19:37	SP - SÃO PAULO - Próx. Rodovia Anhangüera	Desengate da carreta 1		Status	0	NÃO	-23,4344	-46,7853
	06/08/2024 03:19:37	SP - SÃO PAULO - Próx. Rodovia Anhangüera	Parada do Veículo		Alerta de Software	0	NÃO	-23,4344	-46,7853
	06/08/2024 03:17:37	SP - SÃO PAULO - Próx. Rodovia Anhangüera	Desengate da carreta 1		Status	0	NÃO	-23,4344	-46,7852
	06/08/2024 03:17:37	SP - SÃO PAULO - Próx. Rodovia Anhangüera	Parada do Veículo		Alerta de Software	0	NÃO	-23,4344	-46,7852
	06/08/2024 03:15:37	SP - SÃO PAULO - Próx. Rodovia Anhangüera	Desengate da carreta 1		Status	0	NÃO	-23,4344	-46,7853
	06/08/2024 03:15:37	SP - SÃO PAULO - Próx. Rodovia Anhangüera	Parada do Veículo		Alerta de Software	0	NÃO	-23,4344	-46,7853
	06/08/2024 03:15:37	SP - SÃO PAULO - Próx. Rodovia Anhangüera	Violado Tempo Máximo de Permanência em Área de Controle 'FILIAL SAO PAULO/SP'		Alerta de Software	0	NÃO	-23,4344	-46,7853
	06/08/2024 03:13:37	SP - SÃO PAULO - Próx. Rodovia Anhangüera	Desengate da carreta 1		Status	0	NÃO	-23,4344	-46,7853
	06/08/2024 03:13:37	SP - SÃO PAULO - Próx. Rodovia Anhangüera	Parada do Veículo		Alerta de Software	0	NÃO	-23,4344	-46,7853
	06/08/2024 03:11:37	SP - SÃO PAULO - Próx. Rodovia Anhangüera	Desengate da carreta 1		Status	0	NÃO	-23,4345	-46,7853
	06/08/2024 03:11:37	SP - SÃO PAULO - Próx. Rodovia Anhangüera	Parada do Veículo		Alerta de Software	0	NÃO	-23,4345	-46,7853
	06/08/2024 03:09:37	SP - SÃO PAULO - Próx. Rodovia Anhangüera	Desengate da carreta 1		Status	0	NÃO	-23,4344	-46,7853
	06/08/2024 03:09:37	SP - SÃO PAULO - Próx. Rodovia Anhangüera	Parada do Veículo		Alerta de Software	0	NÃO	-23,4344	-46,7853
	06/08/2024 03:07:37	SP - SÃO PAULO - Próx. Rodovia Anhangüera	Desengate da carreta 1		Status	0	NÃO	-23,4344	-46,7853
	06/08/2024 03:07:37	SP - SÃO PAULO - Próx. Rodovia Anhangüera	Parada do Veículo		Alerta de Software	0	NÃO	-23,4344	-46,7853
	06/08/2024 03:05:37	SP - SÃO PAULO - Próx. Rodovia Anhangüera	Desengate da carreta 1		Status	0	NÃO	-23,4344	-46,7853
	06/08/2024 03:05:37	SP - SÃO PAULO - Próx. Rodovia Anhangüera	Parada do Veículo		Alerta de Software	0	NÃO	-23,4344	-46,7853
	06/08/2024 03:05:37	SP - SÃO PAULO - Próx. Rodovia Anhangüera	Violado Tempo Máximo de Permanência em Área de Controle 'FILIAL SAO PAULO/SP'		Alerta de Software	0	NÃO	-23,4344	-46,7853
	06/08/2024 03:03:37	SP - SÃO PAULO - Próx. Rodovia Anhangüera	Desengate da carreta 1		Status	0	NÃO	-23,4345	-46,7853
	06/08/2024 03:03:37	SP - SÃO PAULO - Próx. Rodovia Anhangüera	Parada do Veículo		Alerta de Software	0	NÃO	-23,4345	-46,7853
	06/08/2024 03:01:37	SP - SÃO PAULO - Próx. Rodovia Anhangüera	Desengate da carreta 1		Status	0	NÃO	-23,4345	-46,7854
	06/08/2024 03:01:37	SP - SÃO PAULO - Próx. Rodovia Anhangüera	Parada do Veículo		Alerta de Software	0	NÃO	-23,4345	-46,7854
	06/08/2024 02:59:37	SP - SÃO PAULO - Próx. Rodovia Anhangüera	Desengate da carreta 1		Status	0	NÃO	-23,4344	-46,7853
	06/08/2024 02:59:37	SP - SÃO PAULO - Próx. Rodovia Anhangüera	Parada do Veículo		Alerta de Software	0	NÃO	-23,4344	-46,7853



## RELATÓRIO ANALÍTICO POR VEÍCULO

































Período: 06/08/2024 00:00:00 à 14/08/2024 12:00:00

Identificador: RUR4H31 EDIVAN SC 2022

Placa: RUR4H31

- Legenda:**
-  Mensagens enviadas do Veículo (Veículo -> Central)
  -  Mensagens enviadas do Veículo (Controle de Jornada Cliente)
  -  Mensagens enviadas da Central (Central -> Veículo)



Sentido:	Data e Hora:	Localização:	Mensagem:	Modo Emergência	Tipo Mensagem:	Vel. (Km/h)	Log ?	Latitude	Longitude
	06/08/2024 02:59:37	SP - SÃO PAULO - Próx. Rodovia Anhangüera	Violado Tempo Máximo de Permanência em Área de Controle 'FILIAL SAO PAULO/SP'		Alerta de Software	0	NÃO	-23,4344	-46,7853
	06/08/2024 02:57:37	SP - SÃO PAULO - Próx. Rodovia Anhangüera	Desengate da carreta 1		Status	0	NÃO	-23,4344	-46,7853
	06/08/2024 02:57:37	SP - SÃO PAULO - Próx. Rodovia Anhangüera	Parada do Veículo		Alerta de Software	0	NÃO	-23,4344	-46,7853
	06/08/2024 02:55:37	SP - SÃO PAULO - Próx. Rodovia Anhangüera	Desengate da carreta 1		Status	0	NÃO	-23,4344	-46,7853
	06/08/2024 02:55:37	SP - SÃO PAULO - Próx. Rodovia Anhangüera	Parada do Veículo		Alerta de Software	0	NÃO	-23,4344	-46,7853
	06/08/2024 02:55:37	SP - SÃO PAULO - Próx. Rodovia Anhangüera	Violado Tempo Máximo de Permanência em Área de Controle 'FILIAL SAO PAULO/SP'		Alerta de Software	0	NÃO	-23,4344	-46,7853
	06/08/2024 02:53:37	SP - SÃO PAULO - Próx. Rodovia Anhangüera	Desengate da carreta 1		Status	0	NÃO	-23,4344	-46,7853
	06/08/2024 02:53:37	SP - SÃO PAULO - Próx. Rodovia Anhangüera	Parada do Veículo		Alerta de Software	0	NÃO	-23,4344	-46,7853
	06/08/2024 02:51:37	SP - SÃO PAULO - Próx. Rodovia Anhangüera	Desengate da carreta 1		Status	0	NÃO	-23,4343	-46,7851
	06/08/2024 02:51:37	SP - SÃO PAULO - Próx. Rodovia Anhangüera	Parada do Veículo		Alerta de Software	0	NÃO	-23,4343	-46,7851
	06/08/2024 02:49:37	SP - SÃO PAULO - Próx. Rodovia Anhangüera	Desengate da carreta 1		Status	0	NÃO	-23,4343	-46,7852
	06/08/2024 02:49:37	SP - SÃO PAULO - Próx. Rodovia Anhangüera	Parada do Veículo		Alerta de Software	0	NÃO	-23,4343	-46,7852
	06/08/2024 02:47:37	SP - SÃO PAULO - Próx. Rodovia Anhangüera	Desengate da carreta 1		Status	0	NÃO	-23,4343	-46,7852
	06/08/2024 02:47:37	SP - SÃO PAULO - Próx. Rodovia Anhangüera	Parada do Veículo		Alerta de Software	0	NÃO	-23,4343	-46,7852
	06/08/2024 02:45:37	SP - SÃO PAULO - Próx. Rodovia Anhangüera	Desengate da carreta 1		Status	0	NÃO	-23,4342	-46,7852
	06/08/2024 02:45:37	SP - SÃO PAULO - Próx. Rodovia Anhangüera	Parada do Veículo		Alerta de Software	0	NÃO	-23,4342	-46,7852
	06/08/2024 02:45:37	SP - SÃO PAULO - Próx. Rodovia Anhangüera	Violado Tempo Máximo de Permanência em Área de Controle 'FILIAL SAO PAULO/SP'		Alerta de Software	0	NÃO	-23,4342	-46,7852
	06/08/2024 02:43:37	SP - SÃO PAULO - Próx. Rodovia Anhangüera	Desengate da carreta 1		Status	0	NÃO	-23,4344	-46,7853
	06/08/2024 02:43:37	SP - SÃO PAULO - Próx. Rodovia Anhangüera	Parada do Veículo		Alerta de Software	0	NÃO	-23,4344	-46,7853
	06/08/2024 02:41:37	SP - SÃO PAULO - Próx. Rodovia Anhangüera	Desengate da carreta 1		Status	0	NÃO	-23,4342	-46,7853
	06/08/2024 02:41:37	SP - SÃO PAULO - Próx. Rodovia Anhangüera	Parada do Veículo		Alerta de Software	0	NÃO	-23,4342	-46,7853
	06/08/2024 02:39:37	SP - SÃO PAULO - Próx. Rodovia Anhangüera	Desengate da carreta 1		Status	0	NÃO	-23,4342	-46,7852
	06/08/2024 02:39:37	SP - SÃO PAULO - Próx. Rodovia Anhangüera	Parada do Veículo		Alerta de Software	0	NÃO	-23,4342	-46,7852
	06/08/2024 02:37:37	SP - SÃO PAULO - Próx. Rodovia Anhangüera	Desengate da carreta 1		Status	0	NÃO	-23,4344	-46,7853
	06/08/2024 02:37:37	SP - SÃO PAULO - Próx. Rodovia Anhangüera	Parada do Veículo		Alerta de Software	0	NÃO	-23,4344	-46,7853
	06/08/2024 02:35:37	SP - SÃO PAULO - Próx. Rodovia Anhangüera	Desengate da carreta 1		Status	0	NÃO	-23,4345	-46,7853
	06/08/2024 02:35:37	SP - SÃO PAULO - Próx. Rodovia Anhangüera	Parada do Veículo		Alerta de Software	0	NÃO	-23,4345	-46,7853
	06/08/2024 02:35:37	SP - SÃO PAULO - Próx. Rodovia Anhangüera	Violado Tempo Máximo de Permanência em Área de Controle 'FILIAL SAO PAULO/SP'		Alerta de Software	0	NÃO	-23,4345	-46,7853
	06/08/2024 02:33:37	SP - SÃO PAULO - Próx. Rodovia Anhangüera	Desengate da carreta 1		Status	0	NÃO	-23,4344	-46,7852
	06/08/2024 02:33:37	SP - SÃO PAULO - Próx. Rodovia Anhangüera	Parada do Veículo		Alerta de Software	0	NÃO	-23,4344	-46,7852
	06/08/2024 02:31:37	SP - SÃO PAULO - Próx. Rodovia Anhangüera	Desengate da carreta 1		Status	0	NÃO	-23,4345	-46,7853
	06/08/2024 02:31:37	SP - SÃO PAULO - Próx. Rodovia Anhangüera	Parada do Veículo		Alerta de Software	0	NÃO	-23,4345	-46,7853
	06/08/2024 02:29:37	SP - SÃO PAULO - Próx. Rodovia Anhangüera	Desengate da carreta 1		Status	0	NÃO	-23,4344	-46,7853
	06/08/2024 02:29:37	SP - SÃO PAULO - Próx. Rodovia Anhangüera	Parada do Veículo		Alerta de Software	0	NÃO	-23,4344	-46,7853
	06/08/2024 02:27:37	SP - SÃO PAULO - Próx. Rodovia Anhangüera	Desengate da carreta 1		Status	0	NÃO	-23,4344	-46,7853
	06/08/2024 02:27:37	SP - SÃO PAULO - Próx. Rodovia Anhangüera	Parada do Veículo		Alerta de Software	0	NÃO	-23,4344	-46,7853

## RELATÓRIO ANALÍTICO POR VEÍCULO





































Período: 06/08/2024 00:00:00 à 14/08/2024 12:00:00

Identificador: RUR4H31 EDIVAN SC 2022

Placa: RUR4H31

- Legenda:**
-  Mensagens enviadas do Veículo (Veículo -> Central)
  -  Mensagens enviadas do Veículo (Controle de Jornada Cliente)
  -  Mensagens enviadas da Central (Central -> Veículo)



Sentido:	Data e Hora:	Localização:	Mensagem:	Modo Emergência	Tipo Mensagem:	Vel. (Km/h)	Log ?	Latitude	Longitude
	06/08/2024 02:25:37	SP - SÃO PAULO - Próx. Rodovia Anhangüera	Desengate da carreta 1		Status	0	NÃO	-23,4344	-46,7853
	06/08/2024 02:25:37	SP - SÃO PAULO - Próx. Rodovia Anhangüera	Parada do Veículo		Alerta de Software	0	NÃO	-23,4344	-46,7853
	06/08/2024 02:25:37	SP - SÃO PAULO - Próx. Rodovia Anhangüera	Violado Tempo Máximo de Permanência em Área de Controle 'FILIAL SÃO PAULO/SP'		Alerta de Software	0	NÃO	-23,4344	-46,7853
	06/08/2024 02:23:37	SP - SÃO PAULO - Próx. Rodovia Anhangüera	Desengate da carreta 1		Status	0	NÃO	-23,4345	-46,7852
	06/08/2024 02:23:37	SP - SÃO PAULO - Próx. Rodovia Anhangüera	Parada do Veículo		Alerta de Software	0	NÃO	-23,4345	-46,7852
	06/08/2024 02:21:37	SP - SÃO PAULO - Próx. Rodovia Anhangüera	Desengate da carreta 1		Status	0	NÃO	-23,4345	-46,7853
	06/08/2024 02:21:37	SP - SÃO PAULO - Próx. Rodovia Anhangüera	Parada do Veículo		Alerta de Software	0	NÃO	-23,4345	-46,7853
	06/08/2024 02:19:37	SP - SÃO PAULO - Próx. Rodovia Anhangüera	Desengate da carreta 1		Status	0	NÃO	-23,4344	-46,7853
	06/08/2024 02:19:37	SP - SÃO PAULO - Próx. Rodovia Anhangüera	Parada do Veículo		Alerta de Software	0	NÃO	-23,4344	-46,7853
	06/08/2024 02:17:37	SP - SÃO PAULO - Próx. Rodovia Anhangüera	Desengate da carreta 1		Status	0	NÃO	-23,4344	-46,7853
	06/08/2024 02:17:37	SP - SÃO PAULO - Próx. Rodovia Anhangüera	Parada do Veículo		Alerta de Software	0	NÃO	-23,4344	-46,7853
	06/08/2024 02:17:37	SP - SÃO PAULO - Próx. Rodovia Anhangüera	Violado Tempo Máximo de Permanência em Área de Controle 'FILIAL SÃO PAULO/SP'		Alerta de Software	0	NÃO	-23,4344	-46,7853
	06/08/2024 02:15:37	SP - SÃO PAULO - Próx. Rodovia Anhangüera	Desengate da carreta 1		Status	0	NÃO	-23,4344	-46,7852
	06/08/2024 02:15:37	SP - SÃO PAULO - Próx. Rodovia Anhangüera	Parada do Veículo		Alerta de Software	0	NÃO	-23,4344	-46,7852
	06/08/2024 02:15:37	SP - SÃO PAULO - Próx. Rodovia Anhangüera	Violado Tempo Máximo de Permanência em Área de Controle 'FILIAL SÃO PAULO/SP'		Alerta de Software	0	NÃO	-23,4344	-46,7852
	06/08/2024 02:13:37	SP - SÃO PAULO - Próx. Rodovia Anhangüera	Desengate da carreta 1		Status	0	NÃO	-23,4345	-46,7853
	06/08/2024 02:13:37	SP - SÃO PAULO - Próx. Rodovia Anhangüera	Parada do Veículo		Alerta de Software	0	NÃO	-23,4345	-46,7853
	06/08/2024 02:11:37	SP - SÃO PAULO - Próx. Rodovia Anhangüera	Desengate da carreta 1		Status	0	NÃO	-23,4344	-46,7852
	06/08/2024 02:11:37	SP - SÃO PAULO - Próx. Rodovia Anhangüera	Parada do Veículo		Alerta de Software	0	NÃO	-23,4344	-46,7852
	06/08/2024 02:09:37	SP - SÃO PAULO - Próx. Rodovia Anhangüera	Desengate da carreta 1		Status	0	NÃO	-23,4344	-46,7852
	06/08/2024 02:09:37	SP - SÃO PAULO - Próx. Rodovia Anhangüera	Parada do Veículo		Alerta de Software	0	NÃO	-23,4344	-46,7852
	06/08/2024 02:07:37	SP - SÃO PAULO - Próx. Rodovia Anhangüera	Desengate da carreta 1		Status	0	NÃO	-23,4344	-46,7852
	06/08/2024 02:07:37	SP - SÃO PAULO - Próx. Rodovia Anhangüera	Parada do Veículo		Alerta de Software	0	NÃO	-23,4344	-46,7852
	06/08/2024 02:05:37	SP - SÃO PAULO - Próx. Rodovia Anhangüera	Desengate da carreta 1		Status	0	NÃO	-23,4344	-46,7852
	06/08/2024 02:05:37	SP - SÃO PAULO - Próx. Rodovia Anhangüera	Parada do Veículo		Alerta de Software	0	NÃO	-23,4344	-46,7852
	06/08/2024 02:05:37	SP - SÃO PAULO - Próx. Rodovia Anhangüera	Violado Tempo Máximo de Permanência em Área de Controle 'FILIAL SÃO PAULO/SP'		Alerta de Software	0	NÃO	-23,4344	-46,7852
	06/08/2024 02:03:37	SP - SÃO PAULO - Próx. Rodovia Anhangüera	Desengate da carreta 1		Status	0	NÃO	-23,4344	-46,7852
	06/08/2024 02:03:37	SP - SÃO PAULO - Próx. Rodovia Anhangüera	Parada do Veículo		Alerta de Software	0	NÃO	-23,4344	-46,7852
	06/08/2024 02:01:37	SP - SÃO PAULO - Próx. Rodovia Anhangüera	Desengate da carreta 1		Status	0	NÃO	-23,4344	-46,7852
	06/08/2024 02:01:37	SP - SÃO PAULO - Próx. Rodovia Anhangüera	Parada do Veículo		Alerta de Software	0	NÃO	-23,4344	-46,7852
	06/08/2024 01:59:37	SP - SÃO PAULO - Próx. Rodovia Anhangüera	Desengate da carreta 1		Status	0	NÃO	-23,4344	-46,7852
	06/08/2024 01:59:37	SP - SÃO PAULO - Próx. Rodovia Anhangüera	Parada do Veículo		Alerta de Software	0	NÃO	-23,4344	-46,7852
	06/08/2024 01:57:37	SP - SÃO PAULO - Próx. Rodovia Anhangüera	Desengate da carreta 1		Status	0	NÃO	-23,4344	-46,7852
	06/08/2024 01:57:37	SP - SÃO PAULO - Próx. Rodovia Anhangüera	Parada do Veículo		Alerta de Software	0	NÃO	-23,4344	-46,7852
	06/08/2024 01:55:37	SP - SÃO PAULO - Próx. Rodovia Anhangüera	Desengate da carreta 1		Status	0	NÃO	-23,4344	-46,7852
	06/08/2024 01:55:37	SP - SÃO PAULO - Próx. Rodovia Anhangüera	Parada do Veículo		Alerta de Software	0	NÃO	-23,4344	-46,7852

## RELATÓRIO ANALÍTICO POR VEÍCULO


































Período: 06/08/2024 00:00:00 à 14/08/2024 12:00:00

Identificador: RUR4H31 EDIVAN SC 2022

Placa: RUR4H31

- Legenda:**
-  Mensagens enviadas do Veículo (Veículo -> Central)
  -  Mensagens enviadas do Veículo (Controle de Jornada Cliente)
  -  Mensagens enviadas da Central (Central -> Veículo)



Sentido:	Data e Hora:	Localização:	Mensagem:	Modo Emergência	Tipo Mensagem:	Vel. (Km/h)	Log ?	Latitude	Longitude
	06/08/2024 01:55:37	SP - SÃO PAULO - Próx. Rodovia Anhangüera	Violado Tempo Máximo de Permanência em Área de Controle 'FILIAL SÃO PAULO/SP'		Alerta de Software	0	NÃO	-23,4344	-46,7852
	06/08/2024 01:53:37	SP - SÃO PAULO - Próx. Rodovia Anhangüera	Desengate da carreta 1		Status	0	NÃO	-23,4344	-46,7852
	06/08/2024 01:53:37	SP - SÃO PAULO - Próx. Rodovia Anhangüera	Parada do Veículo		Alerta de Software	0	NÃO	-23,4344	-46,7852
	06/08/2024 01:51:37	SP - SÃO PAULO - Próx. Rodovia Anhangüera	Desengate da carreta 1		Status	0	NÃO	-23,4344	-46,7852
	06/08/2024 01:51:37	SP - SÃO PAULO - Próx. Rodovia Anhangüera	Parada do Veículo		Alerta de Software	0	NÃO	-23,4344	-46,7852
	06/08/2024 01:49:37	SP - SÃO PAULO - Próx. Rodovia Anhangüera	Desengate da carreta 1		Status	0	NÃO	-23,4344	-46,7852
	06/08/2024 01:49:37	SP - SÃO PAULO - Próx. Rodovia Anhangüera	Parada do Veículo		Alerta de Software	0	NÃO	-23,4344	-46,7852
	06/08/2024 01:47:37	SP - SÃO PAULO - Próx. Rodovia Anhangüera	Desengate da carreta 1		Status	0	NÃO	-23,4344	-46,7852
	06/08/2024 01:47:37	SP - SÃO PAULO - Próx. Rodovia Anhangüera	Parada do Veículo		Alerta de Software	0	NÃO	-23,4344	-46,7852
	06/08/2024 01:45:37	SP - SÃO PAULO - Próx. Rodovia Anhangüera	Desengate da carreta 1		Status	0	NÃO	-23,4344	-46,7852
	06/08/2024 01:45:37	SP - SÃO PAULO - Próx. Rodovia Anhangüera	Parada do Veículo		Alerta de Software	0	NÃO	-23,4344	-46,7852
	06/08/2024 01:45:37	SP - SÃO PAULO - Próx. Rodovia Anhangüera	Violado Tempo Máximo de Permanência em Área de Controle 'FILIAL SÃO PAULO/SP'		Alerta de Software	0	NÃO	-23,4344	-46,7852
	06/08/2024 01:43:37	SP - SÃO PAULO - Próx. Rodovia Anhangüera	Desengate da carreta 1		Status	0	NÃO	-23,4344	-46,7853
	06/08/2024 01:43:37	SP - SÃO PAULO - Próx. Rodovia Anhangüera	Parada do Veículo		Alerta de Software	0	NÃO	-23,4344	-46,7853
	06/08/2024 01:41:37	SP - SÃO PAULO - Próx. Rodovia Anhangüera	Desengate da carreta 1		Status	0	NÃO	-23,4344	-46,7853
	06/08/2024 01:41:37	SP - SÃO PAULO - Próx. Rodovia Anhangüera	Parada do Veículo		Alerta de Software	0	NÃO	-23,4344	-46,7853
	06/08/2024 01:39:37	SP - SÃO PAULO - Próx. Rodovia Anhangüera	Desengate da carreta 1		Status	0	NÃO	-23,4344	-46,7853
	06/08/2024 01:39:37	SP - SÃO PAULO - Próx. Rodovia Anhangüera	Parada do Veículo		Alerta de Software	0	NÃO	-23,4344	-46,7853
	06/08/2024 01:37:37	SP - SÃO PAULO - Próx. Rodovia Anhangüera	Desengate da carreta 1		Status	0	NÃO	-23,4344	-46,7853
	06/08/2024 01:37:37	SP - SÃO PAULO - Próx. Rodovia Anhangüera	Parada do Veículo		Alerta de Software	0	NÃO	-23,4344	-46,7853
	06/08/2024 01:37:37	SP - SÃO PAULO - Próx. Rodovia Anhangüera	Violado Tempo Máximo de Permanência em Área de Controle 'FILIAL SÃO PAULO/SP'		Alerta de Software	0	NÃO	-23,4344	-46,7853
	06/08/2024 01:35:37	SP - SÃO PAULO - Próx. Rodovia Anhangüera	Desengate da carreta 1		Status	0	NÃO	-23,4344	-46,7853
	06/08/2024 01:35:37	SP - SÃO PAULO - Próx. Rodovia Anhangüera	Parada do Veículo		Alerta de Software	0	NÃO	-23,4344	-46,7853
	06/08/2024 01:35:37	SP - SÃO PAULO - Próx. Rodovia Anhangüera	Violado Tempo Máximo de Permanência em Área de Controle 'FILIAL SÃO PAULO/SP'		Alerta de Software	0	NÃO	-23,4344	-46,7853
	06/08/2024 01:33:37	SP - SÃO PAULO - Próx. Rodovia Anhangüera	Desengate da carreta 1		Status	0	NÃO	-23,4344	-46,7853
	06/08/2024 01:33:37	SP - SÃO PAULO - Próx. Rodovia Anhangüera	Parada do Veículo		Alerta de Software	0	NÃO	-23,4344	-46,7853
	06/08/2024 01:31:37	SP - SÃO PAULO - Próx. Rodovia Anhangüera	Desengate da carreta 1		Status	0	NÃO	-23,4344	-46,7853
	06/08/2024 01:31:37	SP - SÃO PAULO - Próx. Rodovia Anhangüera	Parada do Veículo		Alerta de Software	0	NÃO	-23,4344	-46,7853
	06/08/2024 01:29:37	SP - SÃO PAULO - Próx. Rodovia Anhangüera	Desengate da carreta 1		Status	0	NÃO	-23,4344	-46,7853
	06/08/2024 01:29:37	SP - SÃO PAULO - Próx. Rodovia Anhangüera	Parada do Veículo		Alerta de Software	0	NÃO	-23,4344	-46,7853
	06/08/2024 01:27:37	SP - SÃO PAULO - Próx. Rodovia Anhangüera	Desengate da carreta 1		Status	0	NÃO	-23,4344	-46,7853
	06/08/2024 01:27:37	SP - SÃO PAULO - Próx. Rodovia Anhangüera	Parada do Veículo		Alerta de Software	0	NÃO	-23,4344	-46,7853
	06/08/2024 01:25:37	SP - SÃO PAULO - Próx. Rodovia Anhangüera	Desengate da carreta 1		Status	0	NÃO	-23,4344	-46,7852
	06/08/2024 01:25:37	SP - SÃO PAULO - Próx. Rodovia Anhangüera	Parada do Veículo		Alerta de Software	0	NÃO	-23,4344	-46,7852
	06/08/2024 01:25:37	SP - SÃO PAULO - Próx. Rodovia Anhangüera	Violado Tempo Máximo de Permanência em Área de Controle 'FILIAL SÃO PAULO/SP'		Alerta de Software	0	NÃO	-23,4344	-46,7852
	06/08/2024 01:23:37	SP - SÃO PAULO - Próx. Rodovia Anhangüera	Desengate da carreta 1		Status	0	NÃO	-23,4344	-46,7852

## RELATÓRIO ANALÍTICO POR VEÍCULO





































Período: 06/08/2024 00:00:00 à 14/08/2024 12:00:00

Identificador: RUR4H31 EDIVAN SC 2022

Placa: RUR4H31

- Legenda:**
-  Mensagens enviadas do Veículo (Veículo -> Central)
  -  Mensagens enviadas do Veículo (Controle de Jornada Cliente)
  -  Mensagens enviadas da Central (Central -> Veículo)



Sentido:	Data e Hora:	Localização:	Mensagem:	Modo Emergência	Tipo Mensagem:	Vel. (Km/h)	Log ?	Latitude	Longitude
	06/08/2024 01:23:37	SP - SÃO PAULO - Próx. Rodovia Anhangüera	Parada do Veículo		Alerta de Software	0	NÃO	-23,4344	-46,7852
	06/08/2024 01:21:37	SP - SÃO PAULO - Próx. Rodovia Anhangüera	Desengate da carreta 1		Status	0	NÃO	-23,4344	-46,7852
	06/08/2024 01:21:37	SP - SÃO PAULO - Próx. Rodovia Anhangüera	Parada do Veículo		Alerta de Software	0	NÃO	-23,4344	-46,7852
	06/08/2024 01:19:37	SP - SÃO PAULO - Próx. Rodovia Anhangüera	Desengate da carreta 1		Status	0	NÃO	-23,4344	-46,7852
	06/08/2024 01:19:37	SP - SÃO PAULO - Próx. Rodovia Anhangüera	Parada do Veículo		Alerta de Software	0	NÃO	-23,4344	-46,7852
	06/08/2024 01:17:37	SP - SÃO PAULO - Próx. Rodovia Anhangüera	Desengate da carreta 1		Status	0	NÃO	-23,4344	-46,7852
	06/08/2024 01:17:37	SP - SÃO PAULO - Próx. Rodovia Anhangüera	Parada do Veículo		Alerta de Software	0	NÃO	-23,4344	-46,7852
	06/08/2024 01:15:37	SP - SÃO PAULO - Próx. Rodovia Anhangüera	Desengate da carreta 1		Status	0	NÃO	-23,4344	-46,7852
	06/08/2024 01:15:37	SP - SÃO PAULO - Próx. Rodovia Anhangüera	Parada do Veículo		Alerta de Software	0	NÃO	-23,4344	-46,7852
	06/08/2024 01:15:37	SP - SÃO PAULO - Próx. Rodovia Anhangüera	Violado Tempo Máximo de Permanência em Área de Controle 'FILIAL SÃO PAULO/SP'		Alerta de Software	0	NÃO	-23,4344	-46,7852
	06/08/2024 01:13:37	SP - SÃO PAULO - Próx. Rodovia Anhangüera	Desengate da carreta 1		Status	0	NÃO	-23,4344	-46,7852
	06/08/2024 01:13:37	SP - SÃO PAULO - Próx. Rodovia Anhangüera	Parada do Veículo		Alerta de Software	0	NÃO	-23,4344	-46,7852
	06/08/2024 01:11:37	SP - SÃO PAULO - Próx. Rodovia Anhangüera	Desengate da carreta 1		Status	0	NÃO	-23,4344	-46,7852
	06/08/2024 01:11:37	SP - SÃO PAULO - Próx. Rodovia Anhangüera	Parada do Veículo		Alerta de Software	0	NÃO	-23,4344	-46,7852
	06/08/2024 01:09:37	SP - SÃO PAULO - Próx. Rodovia Anhangüera	Desengate da carreta 1		Status	0	NÃO	-23,4344	-46,7852
	06/08/2024 01:09:37	SP - SÃO PAULO - Próx. Rodovia Anhangüera	Parada do Veículo		Alerta de Software	0	NÃO	-23,4344	-46,7852
	06/08/2024 01:07:37	SP - SÃO PAULO - Próx. Rodovia Anhangüera	Desengate da carreta 1		Status	0	NÃO	-23,4344	-46,7853
	06/08/2024 01:07:37	SP - SÃO PAULO - Próx. Rodovia Anhangüera	Parada do Veículo		Alerta de Software	0	NÃO	-23,4344	-46,7853
	06/08/2024 01:05:37	SP - SÃO PAULO - Próx. Rodovia Anhangüera	Desengate da carreta 1		Status	0	NÃO	-23,4344	-46,7853
	06/08/2024 01:05:37	SP - SÃO PAULO - Próx. Rodovia Anhangüera	Parada do Veículo		Alerta de Software	0	NÃO	-23,4344	-46,7853
	06/08/2024 01:05:37	SP - SÃO PAULO - Próx. Rodovia Anhangüera	Violado Tempo Máximo de Permanência em Área de Controle 'FILIAL SÃO PAULO/SP'		Alerta de Software	0	NÃO	-23,4344	-46,7853
	06/08/2024 01:03:37	SP - SÃO PAULO - Próx. Rodovia Anhangüera	Desengate da carreta 1		Status	0	NÃO	-23,4344	-46,7853
	06/08/2024 01:03:37	SP - SÃO PAULO - Próx. Rodovia Anhangüera	Parada do Veículo		Alerta de Software	0	NÃO	-23,4344	-46,7853
	06/08/2024 01:01:37	SP - SÃO PAULO - Próx. Rodovia Anhangüera	Desengate da carreta 1		Status	0	NÃO	-23,4345	-46,7853
	06/08/2024 01:01:37	SP - SÃO PAULO - Próx. Rodovia Anhangüera	Parada do Veículo		Alerta de Software	0	NÃO	-23,4345	-46,7853
	06/08/2024 00:59:37	SP - SÃO PAULO - Próx. Rodovia Anhangüera	Desengate da carreta 1		Status	0	NÃO	-23,4345	-46,7853
	06/08/2024 00:59:37	SP - SÃO PAULO - Próx. Rodovia Anhangüera	Parada do Veículo		Alerta de Software	0	NÃO	-23,4345	-46,7853
	06/08/2024 00:57:37	SP - SÃO PAULO - Próx. Rodovia Anhangüera	Desengate da carreta 1		Status	0	NÃO	-23,4345	-46,7853
	06/08/2024 00:57:37	SP - SÃO PAULO - Próx. Rodovia Anhangüera	Parada do Veículo		Alerta de Software	0	NÃO	-23,4345	-46,7853
	06/08/2024 00:55:37	SP - SÃO PAULO - Próx. Rodovia Anhangüera	Desengate da carreta 1		Status	0	NÃO	-23,4345	-46,7853
	06/08/2024 00:55:37	SP - SÃO PAULO - Próx. Rodovia Anhangüera	Parada do Veículo		Alerta de Software	0	NÃO	-23,4345	-46,7853
	06/08/2024 00:55:37	SP - SÃO PAULO - Próx. Rodovia Anhangüera	Violado Tempo Máximo de Permanência em Área de Controle 'FILIAL SÃO PAULO/SP'		Alerta de Software	0	NÃO	-23,4345	-46,7853
	06/08/2024 00:53:37	SP - SÃO PAULO - Próx. Rodovia Anhangüera	Desengate da carreta 1		Status	0	NÃO	-23,4345	-46,7853
	06/08/2024 00:53:37	SP - SÃO PAULO - Próx. Rodovia Anhangüera	Parada do Veículo		Alerta de Software	0	NÃO	-23,4345	-46,7853
	06/08/2024 00:51:37	SP - SÃO PAULO - Próx. Rodovia Anhangüera	Desengate da carreta 1		Status	0	NÃO	-23,4345	-46,7853
	06/08/2024 00:51:37	SP - SÃO PAULO - Próx. Rodovia Anhangüera	Parada do Veículo		Alerta de Software	0	NÃO	-23,4345	-46,7853

## RELATÓRIO ANALÍTICO POR VEÍCULO





































Período: 06/08/2024 00:00:00 à 14/08/2024 12:00:00

Identificador: RUR4H31 EDIVAN SC 2022

Placa: RUR4H31

- Legenda:**
-  Mensagens enviadas do Veículo (Veículo -> Central)
  -  Mensagens enviadas do Veículo (Controle de Jornada Cliente)
  -  Mensagens enviadas da Central (Central -> Veículo)



Sentido:	Data e Hora:	Localização:	Mensagem:	Modo Emergência	Tipo Mensagem:	Vel. (Km/h)	Log ?	Latitude	Longitude
	06/08/2024 00:49:37	SP - SÃO PAULO - Próx. Rodovia Anhangüera	Desengate da carreta 1		Status	0	NÃO	-23,4345	-46,7853
	06/08/2024 00:49:37	SP - SÃO PAULO - Próx. Rodovia Anhangüera	Parada do Veículo		Alerta de Software	0	NÃO	-23,4345	-46,7853
	06/08/2024 00:47:37	SP - SÃO PAULO - Próx. Rodovia Anhangüera	Desengate da carreta 1		Status	0	NÃO	-23,4345	-46,7853
	06/08/2024 00:47:37	SP - SÃO PAULO - Próx. Rodovia Anhangüera	Parada do Veículo		Alerta de Software	0	NÃO	-23,4345	-46,7853
	06/08/2024 00:45:37	SP - SÃO PAULO - Próx. Rodovia Anhangüera	Desengate da carreta 1		Status	0	NÃO	-23,4345	-46,7853
	06/08/2024 00:45:37	SP - SÃO PAULO - Próx. Rodovia Anhangüera	Parada do Veículo		Alerta de Software	0	NÃO	-23,4345	-46,7853
	06/08/2024 00:45:37	SP - SÃO PAULO - Próx. Rodovia Anhangüera	Violado Tempo Máximo de Permanência em Área de Controle 'FILIAL SAO PAULO/SP'		Alerta de Software	0	NÃO	-23,4345	-46,7853
	06/08/2024 00:43:37	SP - SÃO PAULO - Próx. Rodovia Anhangüera	Desengate da carreta 1		Status	0	NÃO	-23,4345	-46,7853
	06/08/2024 00:43:37	SP - SÃO PAULO - Próx. Rodovia Anhangüera	Parada do Veículo		Alerta de Software	0	NÃO	-23,4345	-46,7853
	06/08/2024 00:41:37	SP - SÃO PAULO - Próx. Rodovia Anhangüera	Desengate da carreta 1		Status	0	NÃO	-23,4344	-46,7853
	06/08/2024 00:41:37	SP - SÃO PAULO - Próx. Rodovia Anhangüera	Parada do Veículo		Alerta de Software	0	NÃO	-23,4344	-46,7853
	06/08/2024 00:39:37	SP - SÃO PAULO - Próx. Rodovia Anhangüera	Desengate da carreta 1		Status	0	NÃO	-23,4344	-46,7853
	06/08/2024 00:39:37	SP - SÃO PAULO - Próx. Rodovia Anhangüera	Parada do Veículo		Alerta de Software	0	NÃO	-23,4344	-46,7853
	06/08/2024 00:37:37	SP - SÃO PAULO - Próx. Rodovia Anhangüera	Desengate da carreta 1		Status	0	NÃO	-23,4344	-46,7853
	06/08/2024 00:37:37	SP - SÃO PAULO - Próx. Rodovia Anhangüera	Parada do Veículo		Alerta de Software	0	NÃO	-23,4344	-46,7853
	06/08/2024 00:35:37	SP - SÃO PAULO - Próx. Rodovia Anhangüera	Desengate da carreta 1		Status	0	NÃO	-23,4345	-46,7853
	06/08/2024 00:35:37	SP - SÃO PAULO - Próx. Rodovia Anhangüera	Parada do Veículo		Alerta de Software	0	NÃO	-23,4345	-46,7853
	06/08/2024 00:35:37	SP - SÃO PAULO - Próx. Rodovia Anhangüera	Violado Tempo Máximo de Permanência em Área de Controle 'FILIAL SAO PAULO/SP'		Alerta de Software	0	NÃO	-23,4345	-46,7853
	06/08/2024 00:33:37	SP - SÃO PAULO - Próx. Rodovia Anhangüera	Desengate da carreta 1		Status	0	NÃO	-23,4345	-46,7853
	06/08/2024 00:33:37	SP - SÃO PAULO - Próx. Rodovia Anhangüera	Parada do Veículo		Alerta de Software	0	NÃO	-23,4345	-46,7853
	06/08/2024 00:31:37	SP - SÃO PAULO - Próx. Rodovia Anhangüera	Desengate da carreta 1		Status	0	NÃO	-23,4345	-46,7853
	06/08/2024 00:31:37	SP - SÃO PAULO - Próx. Rodovia Anhangüera	Parada do Veículo		Alerta de Software	0	NÃO	-23,4345	-46,7853
	06/08/2024 00:29:37	SP - SÃO PAULO - Próx. Rodovia Anhangüera	Desengate da carreta 1		Status	0	NÃO	-23,4345	-46,7853
	06/08/2024 00:29:37	SP - SÃO PAULO - Próx. Rodovia Anhangüera	Parada do Veículo		Alerta de Software	0	NÃO	-23,4345	-46,7853
	06/08/2024 00:29:37	SP - SÃO PAULO - Próx. Rodovia Anhangüera	Violado Tempo Máximo de Permanência em Área de Controle 'FILIAL SAO PAULO/SP'		Alerta de Software	0	NÃO	-23,4345	-46,7853
	06/08/2024 00:27:37	SP - SÃO PAULO - Próx. Rodovia Anhangüera	Desengate da carreta 1		Status	0	NÃO	-23,4345	-46,7853
	06/08/2024 00:27:37	SP - SÃO PAULO - Próx. Rodovia Anhangüera	Parada do Veículo		Alerta de Software	0	NÃO	-23,4345	-46,7853
	06/08/2024 00:25:37	SP - SÃO PAULO - Próx. Rodovia Anhangüera	Desengate da carreta 1		Status	0	NÃO	-23,4345	-46,7853
	06/08/2024 00:25:37	SP - SÃO PAULO - Próx. Rodovia Anhangüera	Parada do Veículo		Alerta de Software	0	NÃO	-23,4345	-46,7853
	06/08/2024 00:25:37	SP - SÃO PAULO - Próx. Rodovia Anhangüera	Violado Tempo Máximo de Permanência em Área de Controle 'FILIAL SAO PAULO/SP'		Alerta de Software	0	NÃO	-23,4345	-46,7853
	06/08/2024 00:23:37	SP - SÃO PAULO - Próx. Rodovia Anhangüera	Desengate da carreta 1		Status	0	NÃO	-23,4345	-46,7853
	06/08/2024 00:23:37	SP - SÃO PAULO - Próx. Rodovia Anhangüera	Parada do Veículo		Alerta de Software	0	NÃO	-23,4345	-46,7853
	06/08/2024 00:21:37	SP - SÃO PAULO - Próx. Rodovia Anhangüera	Desengate da carreta 1		Status	0	NÃO	-23,4345	-46,7853
	06/08/2024 00:21:37	SP - SÃO PAULO - Próx. Rodovia Anhangüera	Parada do Veículo		Alerta de Software	0	NÃO	-23,4345	-46,7853
	06/08/2024 00:19:37	SP - SÃO PAULO - Próx. Rodovia Anhangüera	Desengate da carreta 1		Status	0	NÃO	-23,4345	-46,7853
	06/08/2024 00:19:37	SP - SÃO PAULO - Próx. Rodovia Anhangüera	Parada do Veículo		Alerta de Software	0	NÃO	-23,4345	-46,7853



RELATÓRIO ANALÍTICO POR VEÍCULO

Período: 06/08/2024 00:00:00 à 14/08/2024 12:00:00

Identificador: RUR4H31 EDIVAN SC 2022

Placa: RUR4H31

Legenda:

Mensagens enviadas do Veículo (Veículo -> Central)

Mensagens enviadas do Veículo (Controle de Jornada Cliente)

Mensagens enviadas da Central (Central -> Veículo)



Sentido:	Data e Hora:	Localização:	Mensagem:	Modo Emergência	Tipo Mensagem:	Vel. (Km/h)	Log ?	Latitude	Longitude
	06/08/2024 00:17:37	SP - SÃO PAULO - Próx. Rodovia Anhangüera	Desengate da carreta 1		Status	0	NÃO	-23,4345	-46,7853
	06/08/2024 00:17:37	SP - SÃO PAULO - Próx. Rodovia Anhangüera	Parada do Veículo		Alerta de Software	0	NÃO	-23,4345	-46,7853
	06/08/2024 00:15:37	SP - SÃO PAULO - Próx. Rodovia Anhangüera	Desengate da carreta 1		Status	0	NÃO	-23,4345	-46,7852
	06/08/2024 00:15:37	SP - SÃO PAULO - Próx. Rodovia Anhangüera	Parada do Veículo		Alerta de Software	0	NÃO	-23,4345	-46,7852
	06/08/2024 00:15:37	SP - SÃO PAULO - Próx. Rodovia Anhangüera	Violado Tempo Máximo de Permanência em Área de Controle 'FILIAL SAO PAULO/SP'		Alerta de Software	0	NÃO	-23,4345	-46,7852
	06/08/2024 00:13:37	SP - SÃO PAULO - Próx. Rodovia Anhangüera	Desengate da carreta 1		Status	0	NÃO	-23,4345	-46,7853
	06/08/2024 00:13:37	SP - SÃO PAULO - Próx. Rodovia Anhangüera	Parada do Veículo		Alerta de Software	0	NÃO	-23,4345	-46,7853
	06/08/2024 00:11:37	SP - SÃO PAULO - Próx. Rodovia Anhangüera	Desengate da carreta 1		Status	0	NÃO	-23,4345	-46,7853
	06/08/2024 00:11:37	SP - SÃO PAULO - Próx. Rodovia Anhangüera	Parada do Veículo		Alerta de Software	0	NÃO	-23,4345	-46,7853
	06/08/2024 00:09:37	SP - SÃO PAULO - Próx. Rodovia Anhangüera	Desengate da carreta 1		Status	0	NÃO	-23,4345	-46,7853
	06/08/2024 00:09:37	SP - SÃO PAULO - Próx. Rodovia Anhangüera	Parada do Veículo		Alerta de Software	0	NÃO	-23,4345	-46,7853
	06/08/2024 00:07:37	SP - SÃO PAULO - Próx. Rodovia Anhangüera	Desengate da carreta 1		Status	0	NÃO	-23,4345	-46,7853
	06/08/2024 00:07:37	SP - SÃO PAULO - Próx. Rodovia Anhangüera	Parada do Veículo		Alerta de Software	0	NÃO	-23,4345	-46,7853
	06/08/2024 00:05:37	SP - SÃO PAULO - Próx. Rodovia Anhangüera	Desengate da carreta 1		Status	0	NÃO	-23,4345	-46,7853
	06/08/2024 00:05:37	SP - SÃO PAULO - Próx. Rodovia Anhangüera	Parada do Veículo		Alerta de Software	0	NÃO	-23,4345	-46,7853
	06/08/2024 00:05:37	SP - SÃO PAULO - Próx. Rodovia Anhangüera	Violado Tempo Máximo de Permanência em Área de Controle 'FILIAL SAO PAULO/SP'		Alerta de Software	0	NÃO	-23,4345	-46,7853
	06/08/2024 00:03:37	SP - SÃO PAULO - Próx. Rodovia Anhangüera	Desengate da carreta 1		Status	0	NÃO	-23,4345	-46,7853
	06/08/2024 00:03:37	SP - SÃO PAULO - Próx. Rodovia Anhangüera	Parada do Veículo		Alerta de Software	0	NÃO	-23,4345	-46,7853
	06/08/2024 00:01:37	SP - SÃO PAULO - Próx. Rodovia Anhangüera	Desengate da carreta 1		Status	0	NÃO	-23,4345	-46,7853
	06/08/2024 00:01:37	SP - SÃO PAULO - Próx. Rodovia Anhangüera	Parada do Veículo		Alerta de Software	0	NÃO	-23,4345	-46,7853